


UBICACIÓN DE PARADEROS DE TRANSPORTE PÚBLICO DE LA CIUDAD DE GUAYAQUIL

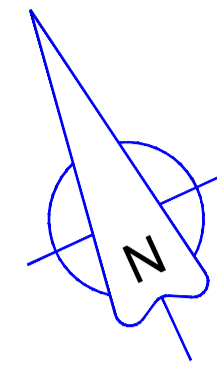
I 6 7 5 7 6 B A 5 D 5 7 5 H 5 G H F 5 @

ESCALA 1 : 1000

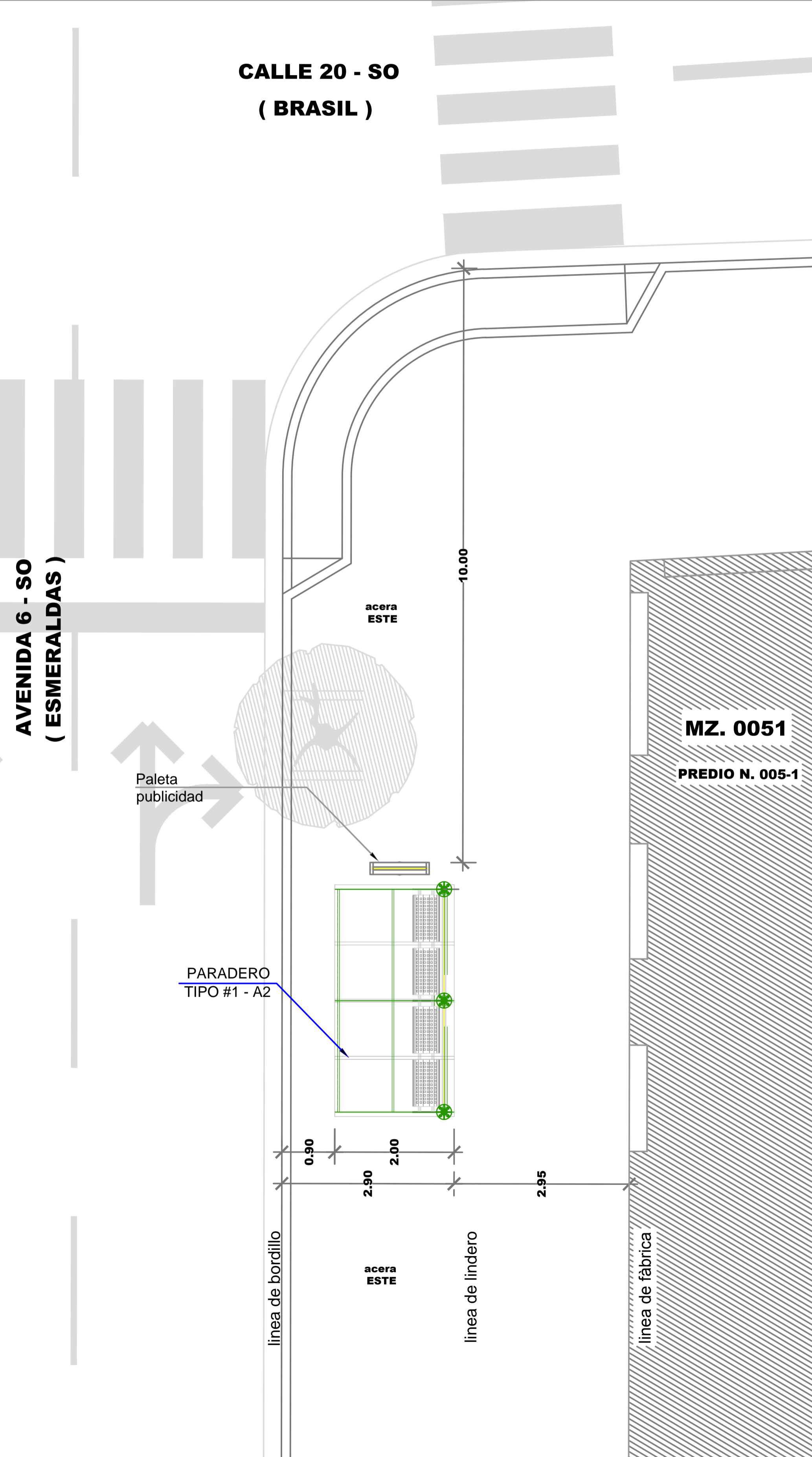
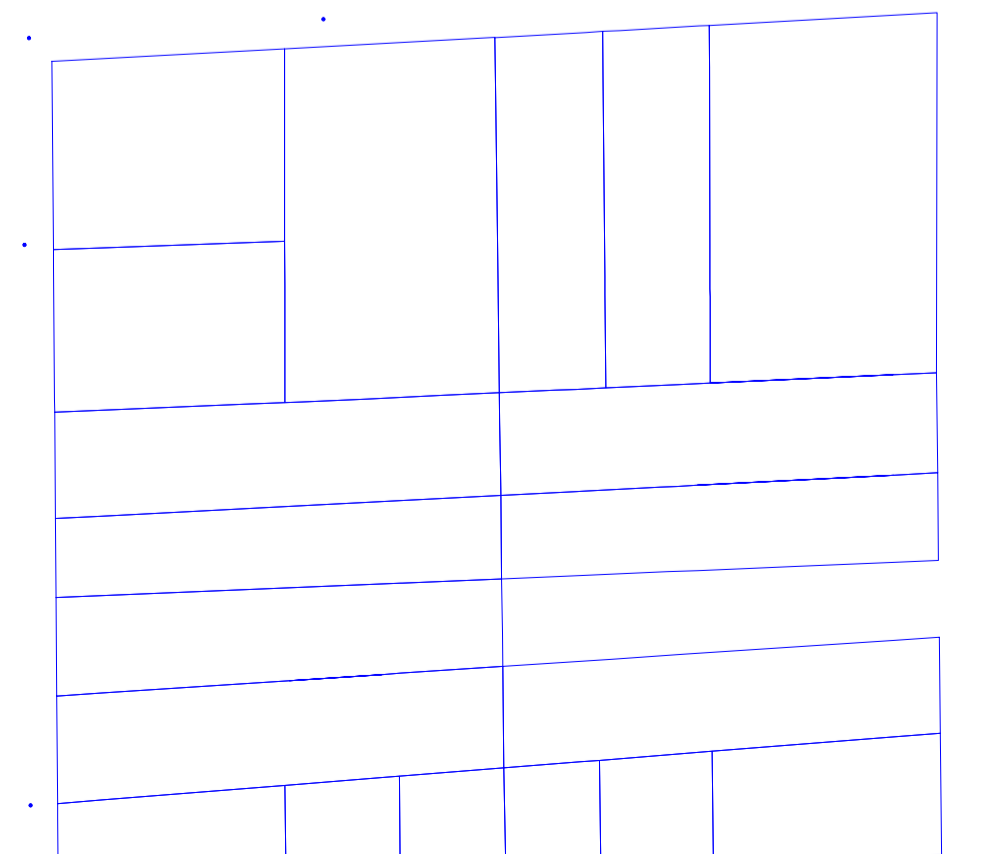

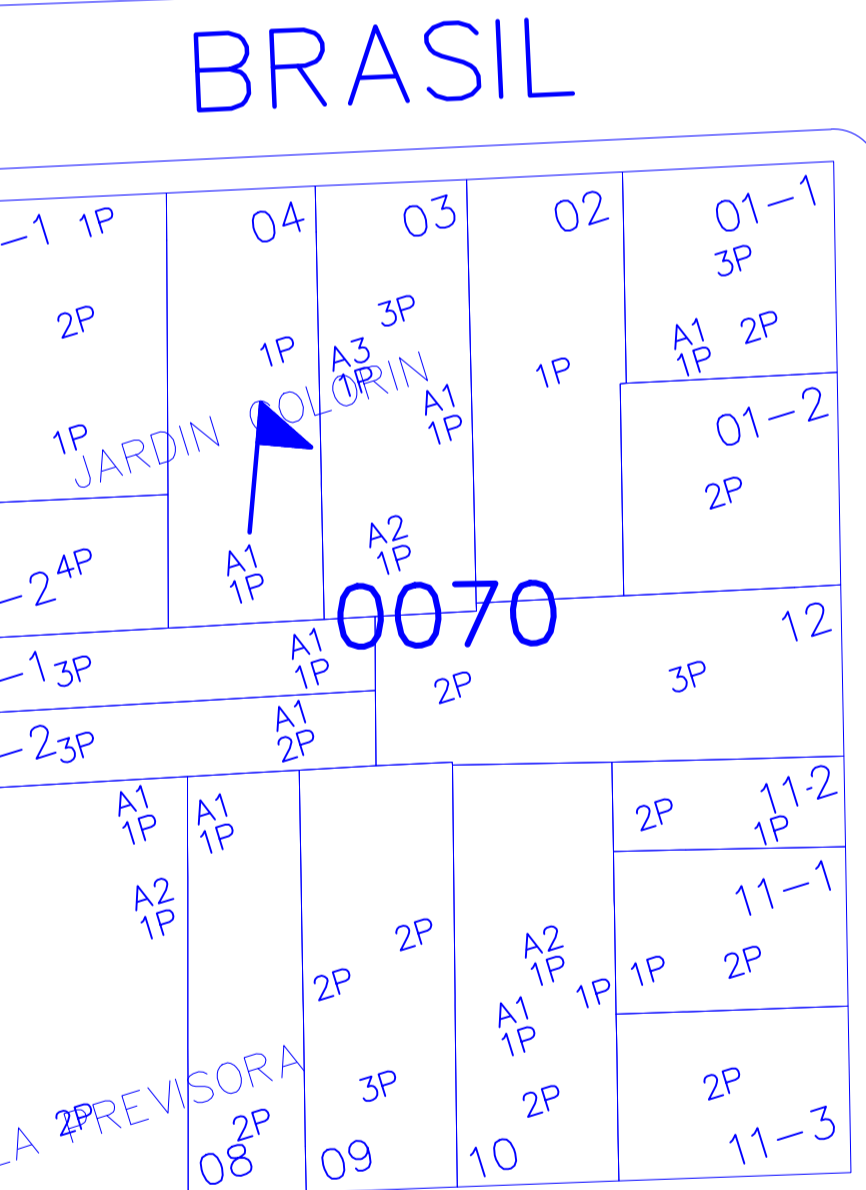
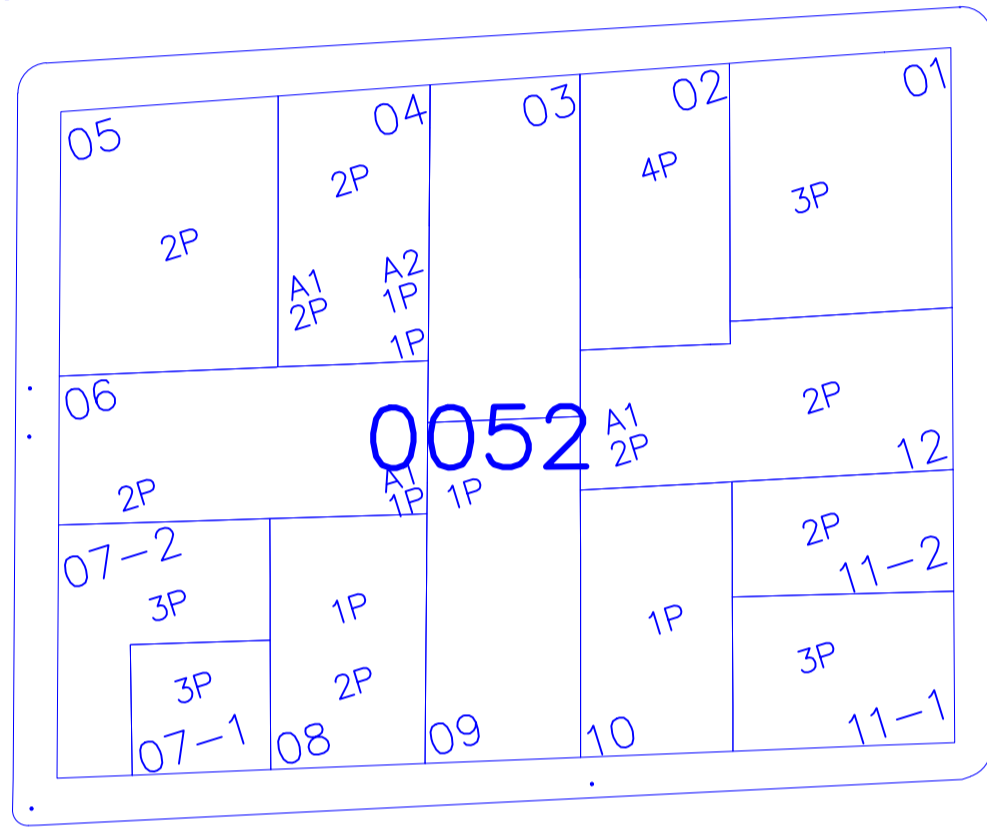
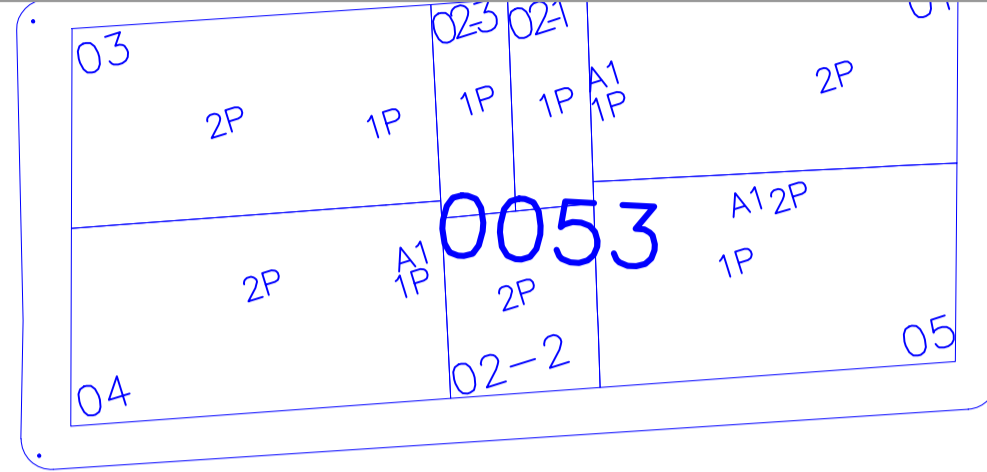
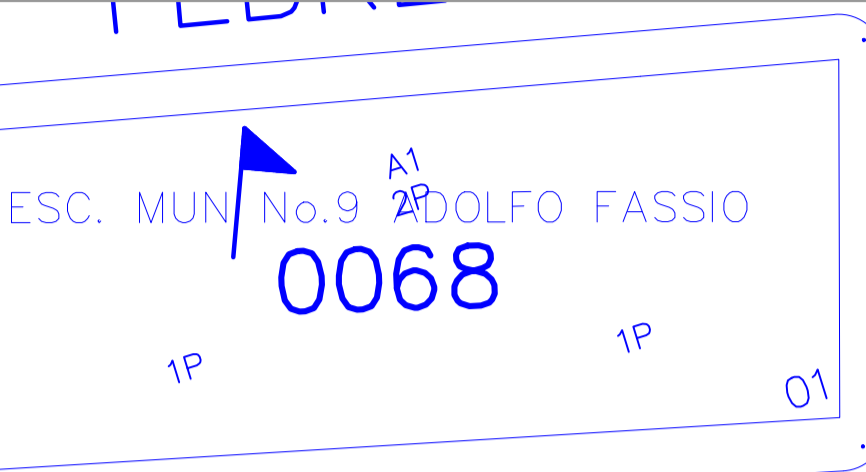


PLANTA

ESCALA 1 : 100



F9; " : CHC; Fâ : 7 C



DATOS

CODIGO DEL PARADERO: 08-0051-005-0001-0-0-100
977 6 B. AV. 6-SO (ESMERALDAS) Y CALLE 17-SO (BRASIL)
ACERA: ESTE

ESTE PLANO ES PROPIEDAD DE LA M.I. MUNICIPALIDAD DE GUAYAQUIL



56 "5 B8 Fv GFC7 <9
 GERENTE GENERAL EPMT

PROYECTO:
MOBILIARIO URBANO
PARADEROS DENTRO DE LA
CIUDAD DE GUAYAQUIL

EQUIPO DE ESTUDIO:
 ARQ. CESAR CALLE
 ARQ. ALEXANDRA MORÁN

ESCALA: INDICADAS
FECHA: SEPTIEMBRE DEL 2016
DIBUJO: JAVIER CALLE
 PIA RABASCALL
ARCHIVO: D:_DATOS 2016\PARADEROS 2016\ ESMERALDAS/
 paradero-Esmeraldas-lamina 100-105.dwg

LAMINA:
100

ING. FERNANDO AMADOR
 DIRECTOR DE TRANSPORTE PÚBLICO EPMT

ARQ. JOSÉ MIGUEL RUBIO JAÉN
 DIRECTOR DE URBANISMO, AVALÚOS Y ORDENAMIENTO TERRITORIAL

ING. FERNANDO NAVAS
 DIRECTOR DE TRANSITO EPMT

ARQ. GINO MERA GILER
 SUBDIRECTOR DE PROYECTOS ESPECÍFICOS