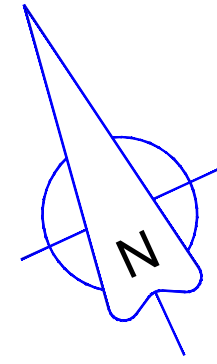


UBICACIÓN DE PARADEROS DE TRANSPORTE PÚBLICO DE LA CIUDAD DE GUAYAQUIL


I 6 7 5 7 -é B' A 5 D 5 ' 7 5 H 5 GHF 5 @

ESCALA 1 : 1000

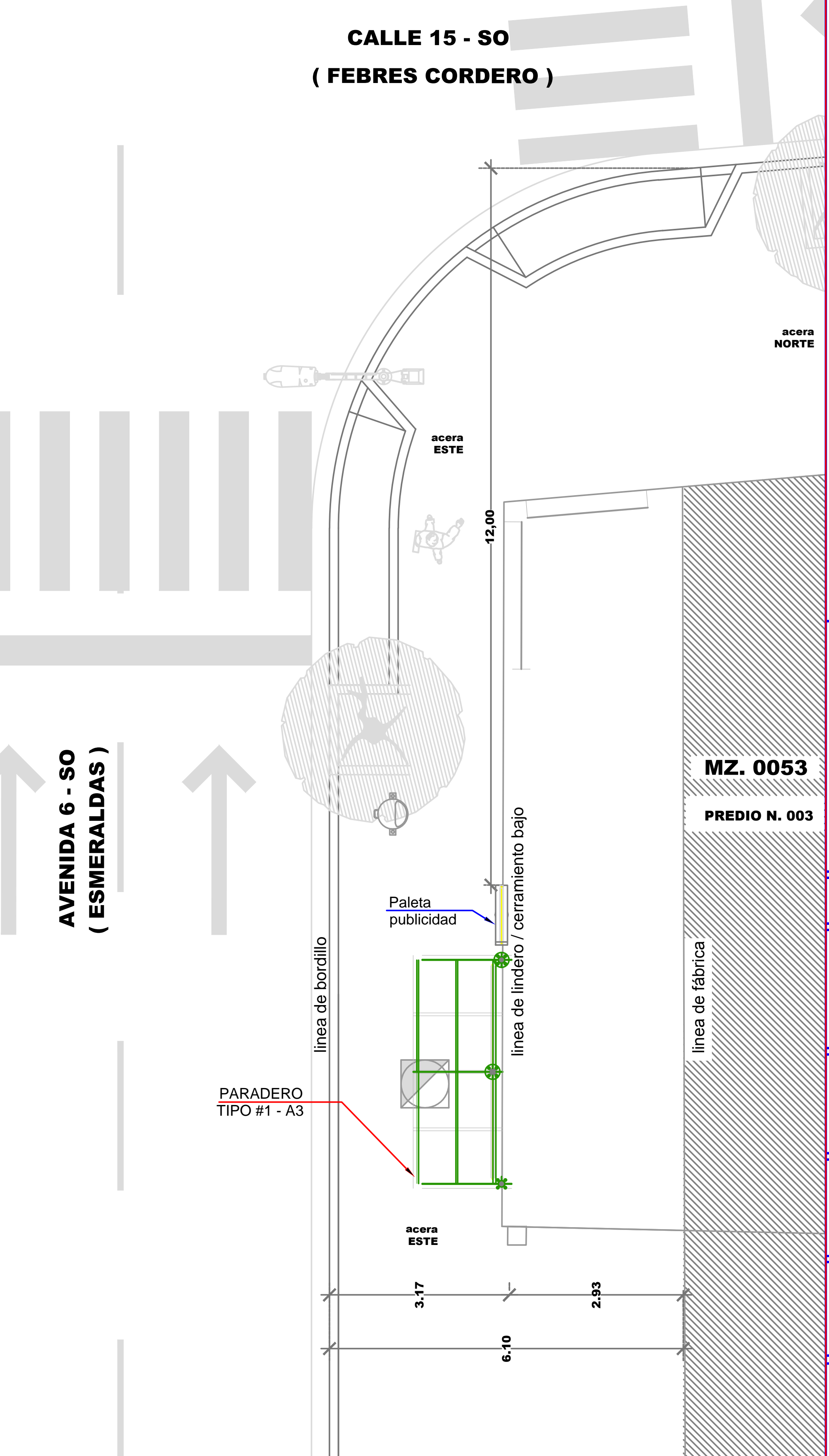
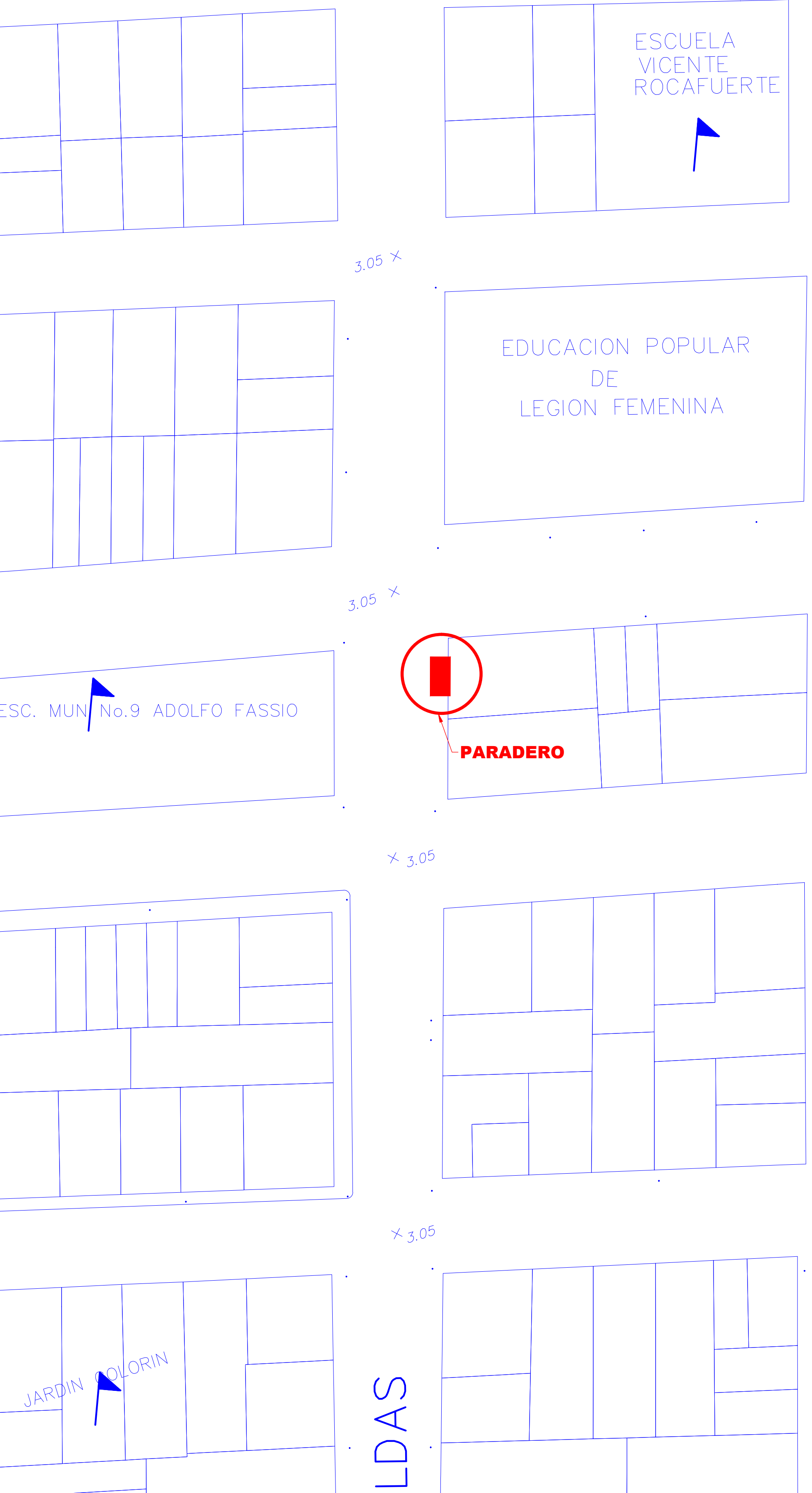


PLANTA

ESCALA 1 : 100



F9; " : CHC; Fâ : 7 C



DATOS

CODIGO DEL PARADERO: 08-0053-003-0000-0-0-102
#977-é B. AV. 6-SO (ESMERALDAS) Y CALLE 15-SO (FEBRES CORDERO)
ACERA: ESTE

ESTE PLANO ES PROPIEDAD DE LA M.I. MUNICIPALIDAD DE GUAYAQUIL

<p>M.I. MUNICIPALIDAD DE GUAYAQUIL <small>GOBIERNO MUNICIPAL</small></p>	<p>Guayaquil <small>ALCALDE</small> JAIME NEBOT ADMINISTRACIÓN 2014 - 2015</p>	<p>DIRECCIÓN DE URBANISMO, AVALÚOS Y ORDENAMIENTO TERRITORIAL <small>Q 68#977-é B 89 'DFC107 HCG9GD87a 7'CG</small></p>	<p>ATM <small>ALTERNATIVA DE TRANSPORTE MUNICIPAL</small> EMPRESA PÚBLICA MUNICIPAL DE TRANSITO DE GUAYAQUIL DIRECCIÓN DE PLANIFICACIÓN DE TRANSITO</p>
<p>56 "5 B8 Fv GFC7 <9 GERENTE GENERAL EPMT</p>		<p>PROYECTO: MOBILIARIO URBANO PARADEROS DENTRO DE LA CIUDAD DE GUAYAQUIL</p>	
<p>EQUIPO DE ESTUDIO: ARQ. CESAR CALLE ARQ. ALEXANDRA MORÁN</p>		<p>ESCALA: INDICADAS FECHA: SEPTIEMBRE DEL 2016 DIBUJO: JAVIER CALLE PIA RABASCALL ARCHIVO: D:_DATOS 2016\PARADEROS 2016\ ESMERALDAS\ paradero-Esmeraldas-lamina 100-105.dwg</p>	<p>LAMINA: 102</p>
<p>ING. FERNANDO AMADOR DIRECTOR DE TRANSPORTE PÚBLICO EPMT</p>		<p>ARQ. JOSÉ MIGUEL RUBIO JAÉN DIRECTOR DE URBANISMO, AVALÚOS Y ORDENAMIENTO TERRITORIAL</p>	
<p>ING. FERNANDO NAVAS DIRECTOR DE TRANSITO EPMT</p>		<p>ARQ. GINO MERA GILER SUBDIRECTOR DE PROYECTOS ESPECÍFICOS</p>	