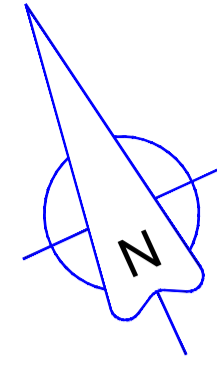



UBICACIÓN DE PARADEROS DE TRANSPORTE PÚBLICO DE LA CIUDAD DE GUAYAQUIL

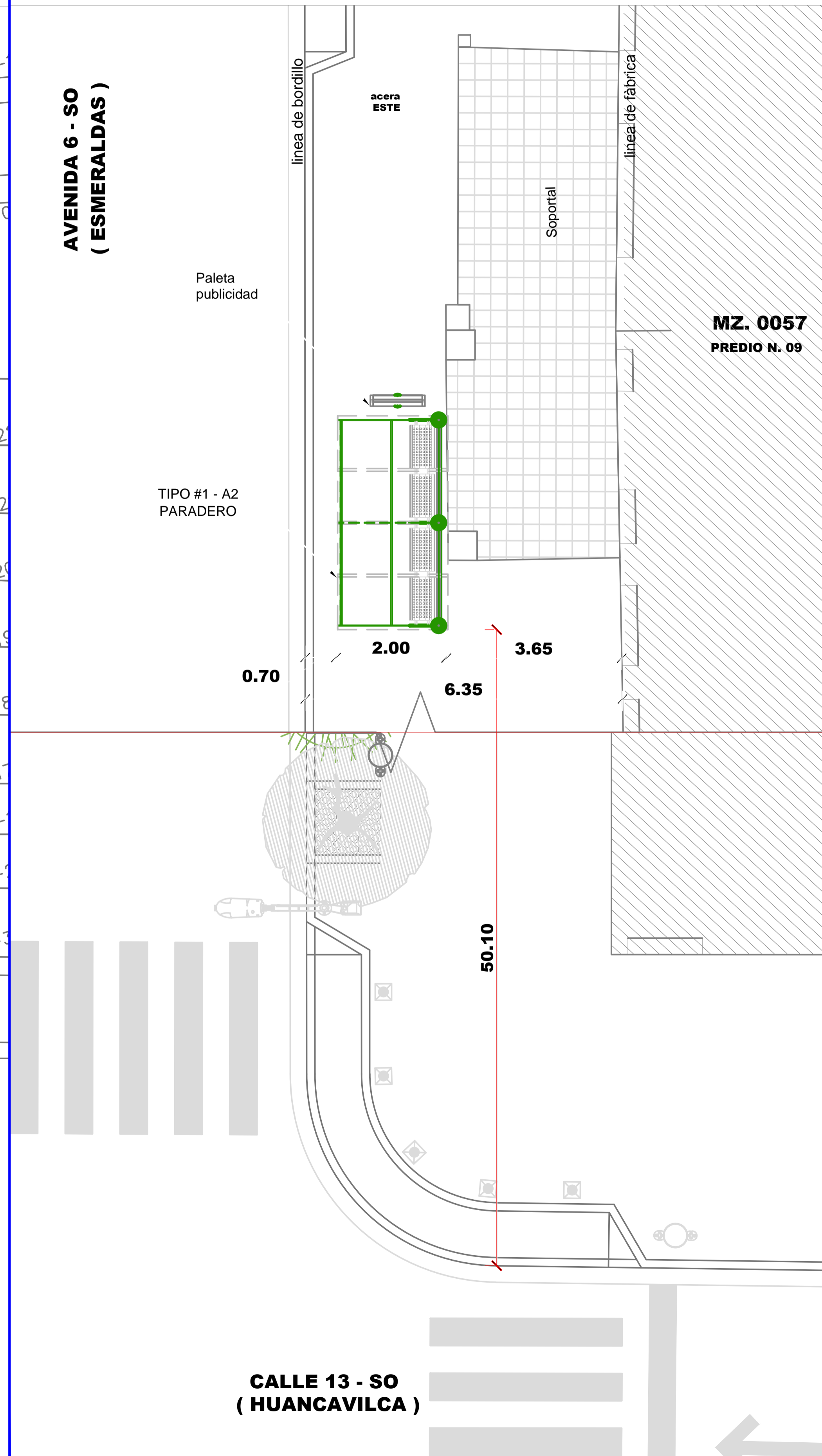
I 6 7 5 7 - é B ' A 5 D 5 ' 7 5 H 5 G H F 5 @
 ESCALA 1 _____ 1000



PLANTA
 ESCALA 1 _____ 100



F9; " : CHC; Fâ : 7 C



DATOS

CODIGO DEL PARADERO: 09-0057-09-107
8 F977 - é B. AV. 6 SO (Esmeraldas) Y CALLE 13 SO (Huancavilca)
ACERA: ESTE

ESTE PLANO ES PROPIEDAD DE LA M.I. MUNICIPALIDAD DE GUAYAQUIL

 M.I. MUNICIPALIDAD DE GUAYAQUIL <small>COMUNIDAD PARTICIPATIVA DE TRANSITO</small>	 Guayaquil JAIME NEBOT ALCALDE ADMINISTRACIÓN 2014 - 2019	 DIRECCIÓN DE URBANISMO, AVALÚOS Y ORDENAMIENTO TERRITORIAL <small>CI 68 F977 - é B 99 DF CM07 HCG9D097 â 7 CG</small>	 EMPRESA PÚBLICA MUNICIPAL DE TRANSITO DE GUAYAQUIL DIRECCIÓN DE PLANIFICACIÓN DE TRANSITO
EQUIPO DE ESTUDIO: ARQ. CESAR CALLE ARQ. ALEXANDRA MORÁN		PROYECTO: MOBILIARIO URBANO PARADEROS DENTRO DE LA CIUDAD DE GUAYAQUIL	
56 "5 B8 FvGFC7 < 9 GERENTE GENERAL EPMT		ESCALA: INDICADAS FECHA: SEPTIEMBRE DEL 2016 DIBUJO: SR. JAIME GUZMÁN ARCHIVO: D:\...JaimeGuzman\datos2016\Paraderos\ corredor 2\ fichas paraderos 2\ESMERALDAS\106-110\106-110 paraderos.dwg	
ING. FERNANDO AMADOR DIRECTOR DE TRANSPORTE PÚBLICO EPMT		ARQ. JOSÉ MIGUEL RUBIO JAÉN DIRECTOR DE URBANISMO, AVALÚOS Y ORDENAMIENTO TERRITORIAL	
ING. FERNANDO NAVAS DIRECTOR DE TRANSITO EPMT		ARQ. GINO MERA GILER SUBDIRECTOR DE PROYECTOS ESPECÍFICOS	

107