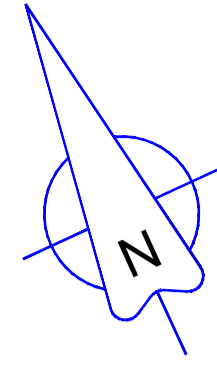


UBICACIÓN DE PARADEROS DE TRANSPORTE PÚBLICO DE LA CIUDAD DE GUAYAQUIL


I 6 7 5 7 - é B ' A 5 D 5 ' 7 5 H 5 G H F 5 @

ESCALA 1 : 1000

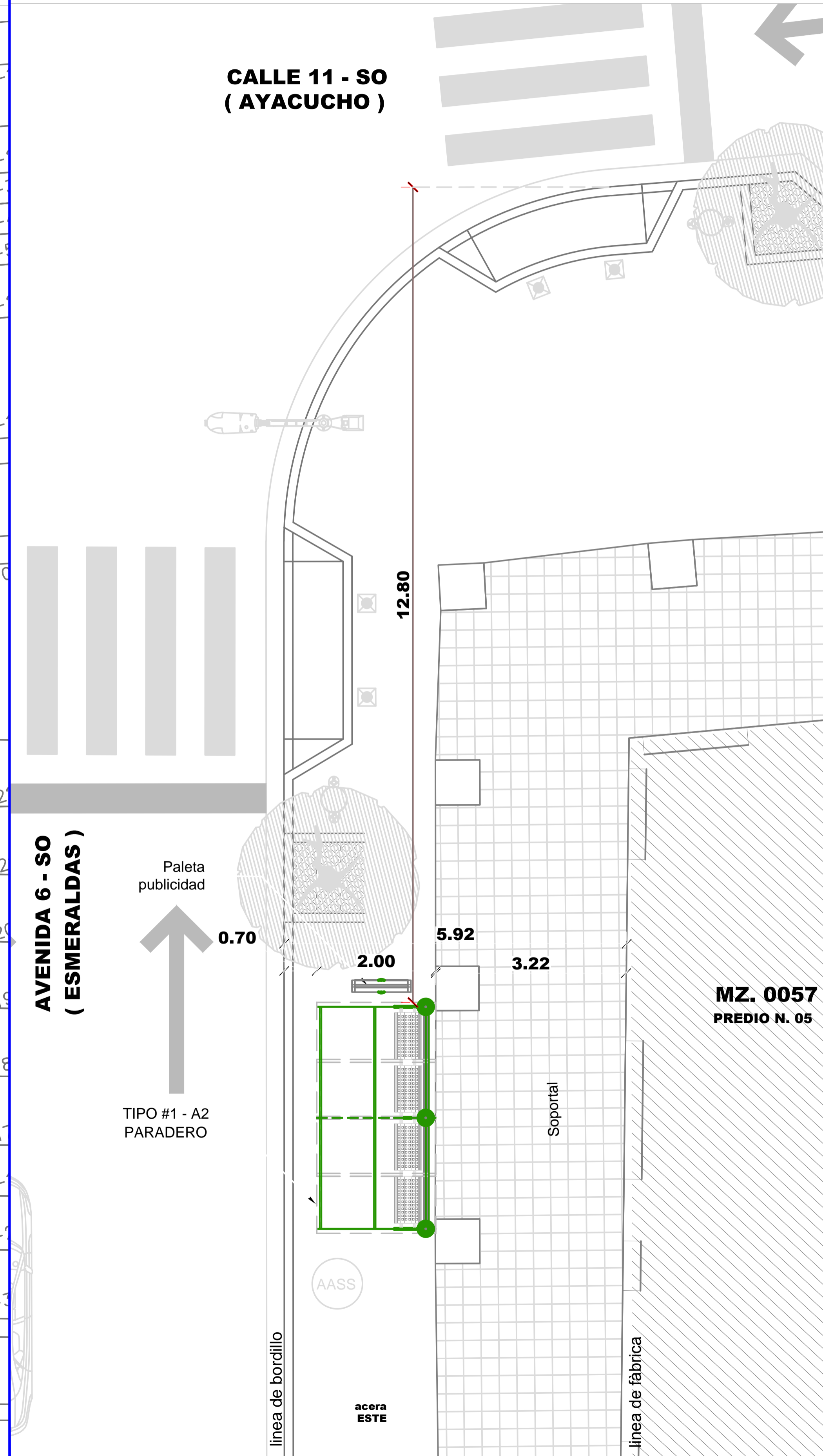


PLANTA

ESCALA 1 : 100



F9; " : CHC; Fâ : 7 C



DATOS

CODIGO DEL PARADERO: 09-0057-05-108

8 F 9 7 7 - é B. AV. 6 SO (Esmeraldas) Y CALLE 11 SO (Ayacucho)

ACERA: ESTE

ESTE PLANO ES PROPIEDAD DE LA M.I. MUNICIPALIDAD DE GUAYAQUIL

<p>M.I. MUNICIPALIDAD DE GUAYAQUIL</p>	<p>Guayaquil JAIME NEBOT ALCALDE ADMINISTRACIÓN 2014 - 2019</p>	<p>DIRECCIÓN DE URBANISMO, AVALÚOS Y ORDENAMIENTO TERRITORIAL CI 68 F 9 7 7 - é B 9 9 DF CM 0 7 HCG 9 0 0 9 7 á 7 CG</p>	<p>AUTORIZACIÓN DE TRANSPORTE MUNICIPAL EMPRESA PÚBLICA MUNICIPAL DE TRANSPORTE DE GUAYAQUIL DIRECCIÓN DE PLANIFICACIÓN DE TRANSPORTE</p>
<p>56 " 5 B 8 F v G F C 7 < 9 GERENTE GENERAL EPMT</p>		<p>PROYECTO: MOBILIARIO URBANO PARADEROS DENTRO DE LA CIUDAD DE GUAYAQUIL</p>	
<p>EQUIPO DE ESTUDIO: ARQ. CESAR CALLE ARQ. ALEXANDRA MORÁN</p>		<p>ESCALA: INDICADAS FECHA: SEPTIEMBRE DEL 2016 DIBUJO: SR. JAIME GUZMÁN</p>	<p>LAMINA: 108</p>
<p>ING. FERNANDO AMADOR DIRECTOR DE TRANSPORTE PÚBLICO EPMT</p>		<p>ARQ. JOSÉ MIGUEL RUBIO JAÉN DIRECTOR DE URBANISMO, AVALÚOS Y ORDENAMIENTO TERRITORIAL</p>	
<p>ING. FERNANDO NAVAS DIRECTOR DE TRANSITO EPMT</p>		<p>ARQ. GINO MERA GILER SUBDIRECTOR DE PROYECTOS ESPECÍFICOS</p>	