
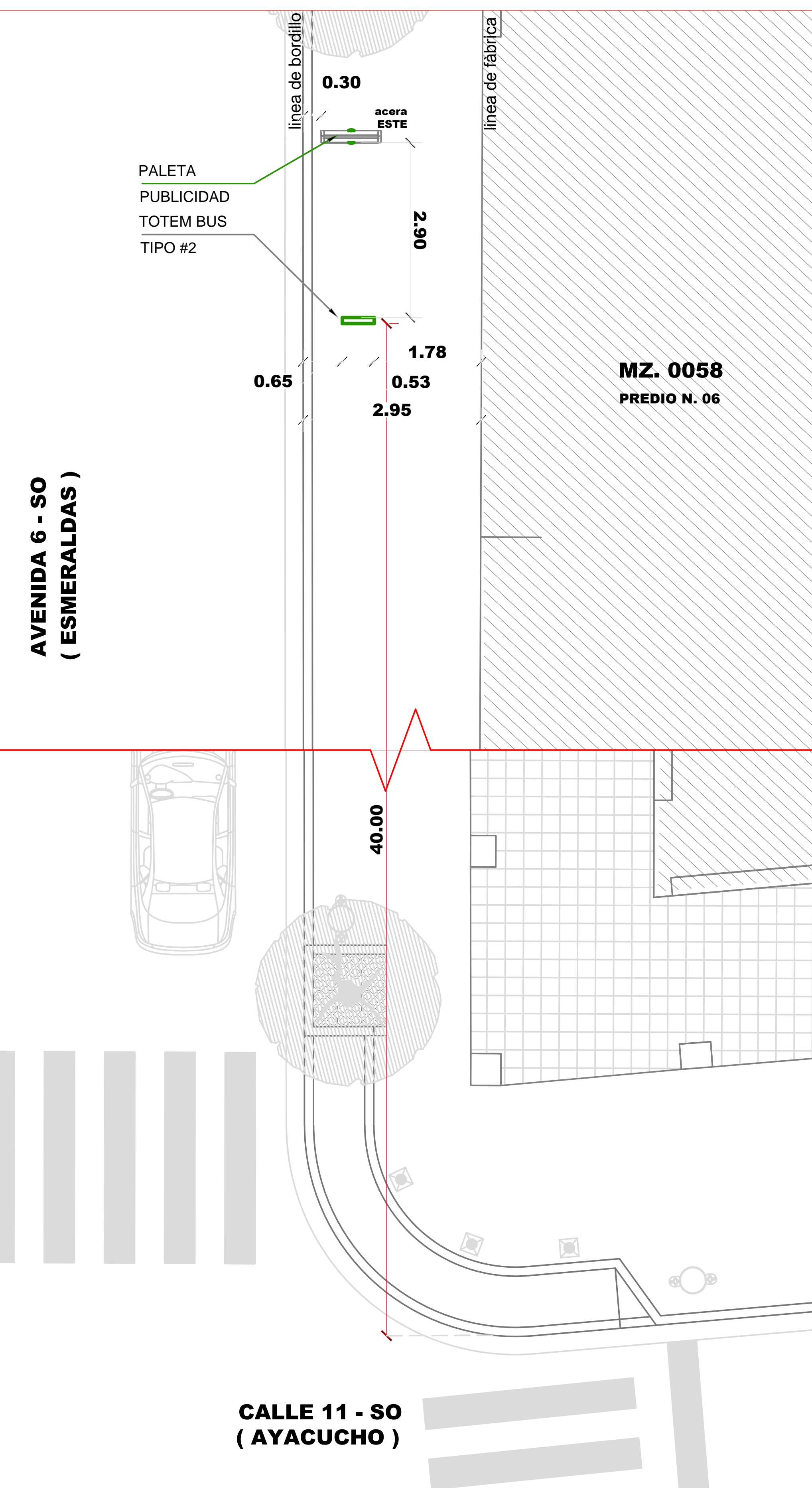



# UBICACIÓN DE PARADEROS DE TRANSPORTE PÚBLICO DE LA CIUDAD DE GUAYAQUIL

I 6 7 5 7 - é B A 5 D 5 7 5 H 5 G H F 5 @  
 ESCALA 1 : 1000



**PLANTA**  
 ESCALA 1 : 100



F9; " : CHC; Fâ : 7 C



## DATOS

**CODIGO DEL PARADERO: 09-0058-06-109**  
**8 F 9 7 7 - é B. AV. 6 SO (Esmeraldas) Y CALLE 11 SO (Ayacucho)**  
**ACERA: ESTE**

ESTE PLANO ES PROPIEDAD DE LA M.I. MUNICIPALIDAD DE GUAYAQUIL

<p>M.I. MUNICIPALIDAD DE GUAYAQUIL</p>	<p>Guayaquil                  JAIME NEBOT                  ALCALDE                  ADMINISTRACIÓN 2014 - 2019</p>	<p>DIRECCIÓN DE URBANISMO, AVALÚOS Y ORDENAMIENTO TERRITORIAL                  CI 68 F 9 7 7 - é B 9 9 DF CM 0 7 HCG 9 0 0 9 7 á 7 CG</p>	<p>AUTORIZACIÓN DE TRANSPORTE MUNICIPAL                  EMPRESA PÚBLICA MUNICIPAL DE TRANSPORTE DE GUAYAQUIL                  DIRECCIÓN DE PLANIFICACIÓN DE TRANSPORTE</p>
<p>56 "5 B 8 F v G F C 7 &lt; 9                  GERENTE GENERAL EPMT</p>		<p>PROYECTO:  <b>MOBILIARIO URBANO                  PARADEROS DENTRO DE LA                  CIUDAD DE GUAYAQUIL</b></p>	
<p>EQUIPO DE ESTUDIO:                  ARQ. CESAR CALLE                  ARQ. ALEXANDRA MORÁN</p>		<p>ESCALA: INDICADAS                  FECHA: SEPTIEMBRE DEL 2016                  DIBUJO: SR. JAIME GUZMÁN                  ARCHIVO: D:\...JaimeGuzman\datos2016\Paraderos\ corredor 2\ fichas paraderos 2\ESMERALDAS\106-110\106-110 paraderos.dwg</p>	<p>LAMINA:  <b>109</b></p>
<p>ING. FERNANDO AMADOR                  DIRECTOR DE TRANSPORTE PÚBLICO EPMT</p>		<p>ARQ. JOSÉ MIGUEL RUBIO JAÉN                  DIRECTOR DE URBANISMO, AVALÚOS Y ORDENAMIENTO TERRITORIAL</p>	
<p>ING. FERNANDO NAVAS                  DIRECTOR DE TRANSITO EPMT</p>		<p>ARQ. GINO MERA GILER                  SUBDIRECTOR DE PROYECTOS ESPECÍFICOS</p>	