

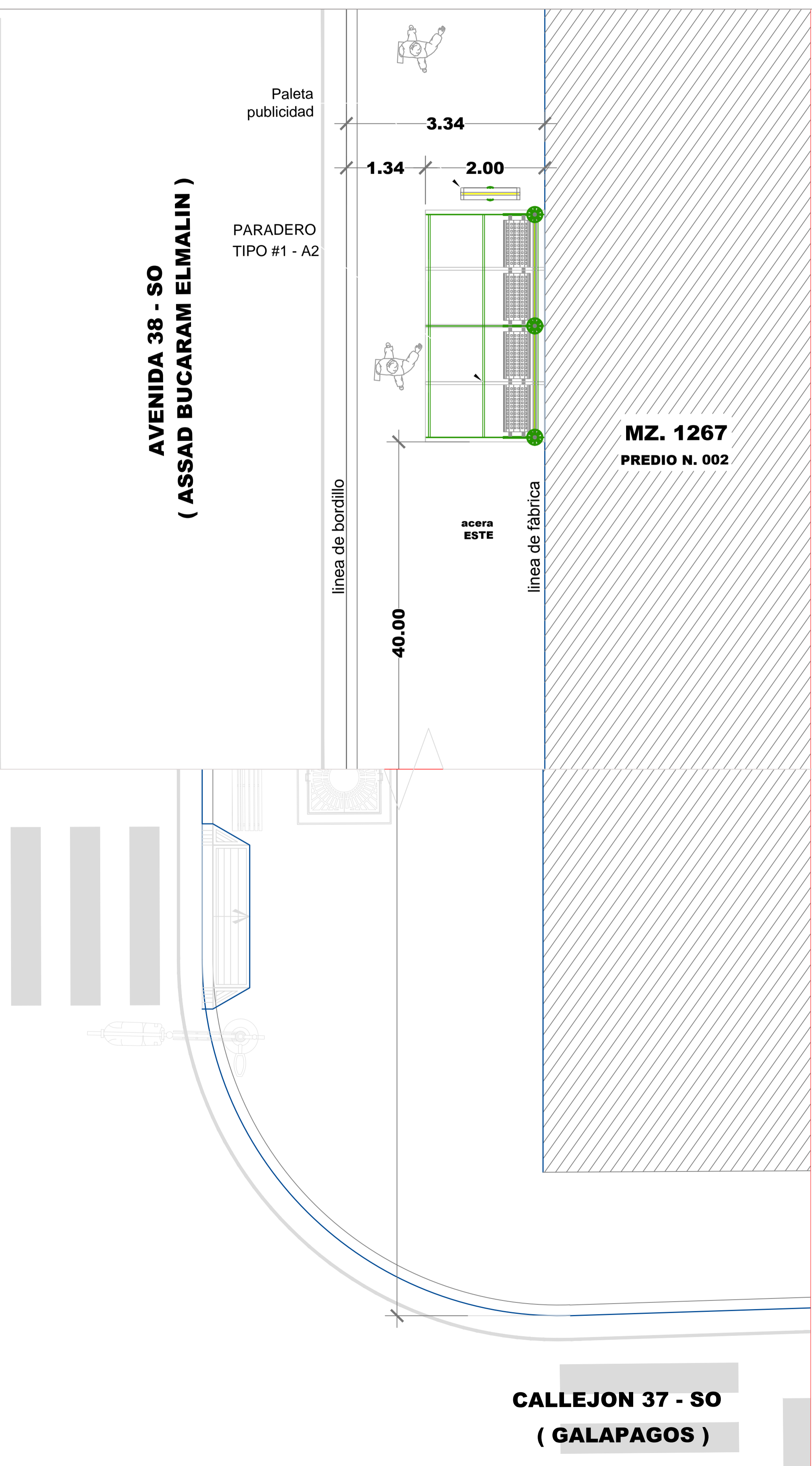
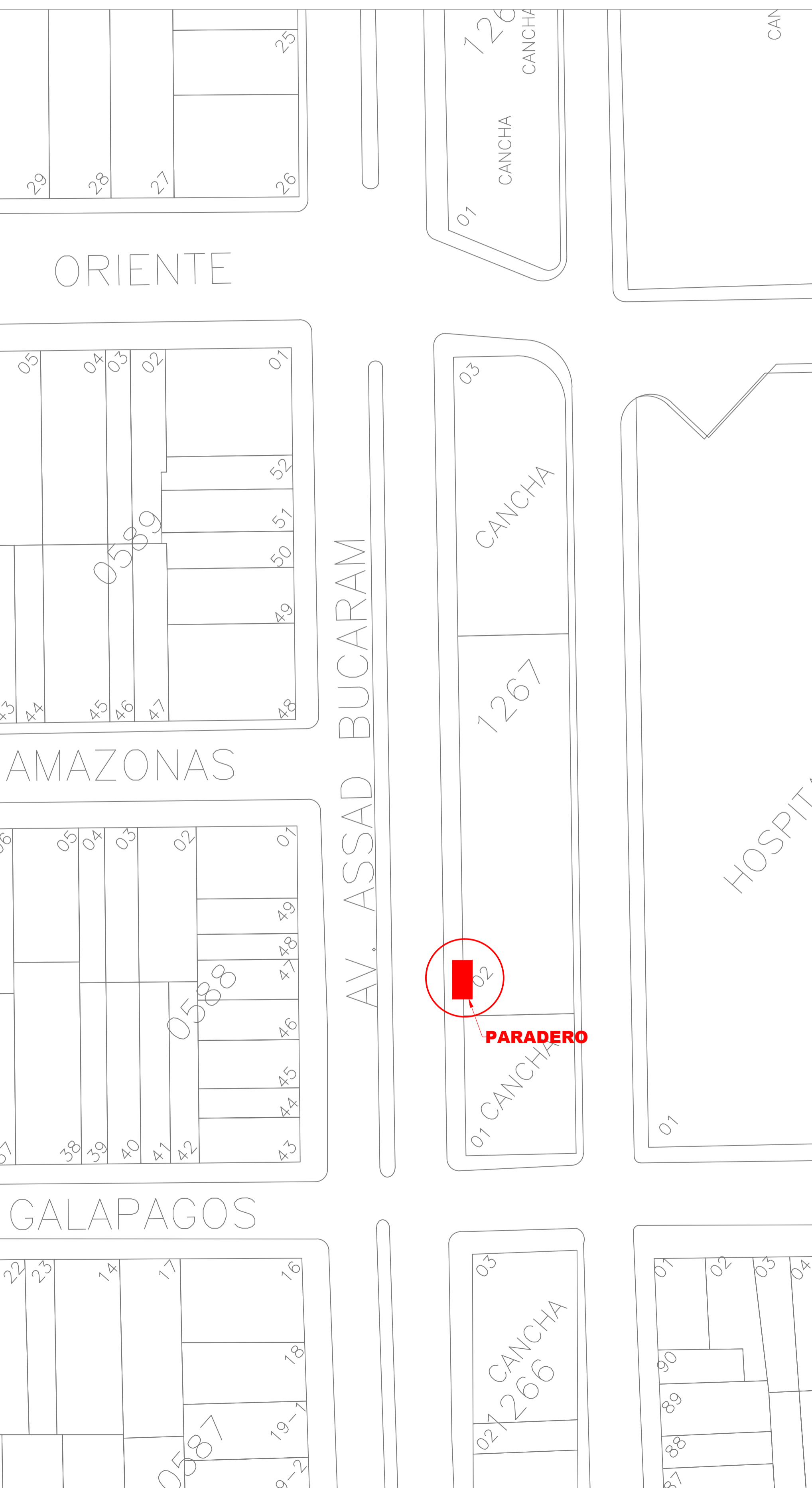
I 6 7 5 7 é B ' 8 9 ' D 5 F 5 8 9 F C G ' 8 9 ' H F 5 B G D C F H 9 ' D i 6 @ 7 C ' 8 9 ' @ 7 4 8 5 8 ' 8 9 ' ; I 5 M 5 E I = @

I 6 7 5 7 é B ' A 5 D 5 ' 7 5 H 5 G H F 5 @


ESCALA 1 _____ 1000

PLANTA

ESCALA 1 _____ 100



REG. FOTOGRAFICO



DATOS

CODIGO DEL PARADERO: 42-1267-002-0000-0-0-11
 DIRECCIÓN: AVENIDA 38 - SO (ASSAD BUCARAM E.) Y CALLEJON 37-SO (GALAPAGOS)
 ACERA: ESTE

ESTE PLANO ES PROPIEDAD DE LA M.I. MUNICIPALIDAD DE GUAYAQUIL

			
56 "5 B8 Fv GFC7 <9 GERENTE GENERAL EPMT		PROYECTO: MOBILIARIO URBANO PARADEROS DENTRO DE LA CIUDAD DE GUAYAQUIL	
EQUIPO DE ESTUDIO: ARQ. CESAR CALLE ARQ. ALEXANDRA MORÁN		ESCALA: INDICADAS FECHA: SEPTIEMBRE DEL 2016 DIBUJO: ARQ. PETER SALAZAR SOJOS ARCHIVO: D:\...DATOS 2016\PARADEROS 2016\CRISTO CONSUELO\paradero-calle 29-lamina 11.dwg	LAMINA: 11
ING. FERNANDO AMADOR DIRECTOR DE TRANSPORTE PÚBLICO EPMT		ARQ. JOSÉ MIGUEL RUBIO JAÉN DIRECTOR DE URBANISMO, AVALÚOS Y ORDENAMIENTO TERRITORIAL	
ING. FERNANDO NAVAS DIRECTOR DE TRANSITO EPMT		ARQ. GINO MERA GILER SUBDIRECTOR DE PROYECTOS ESPECÍFICOS	