
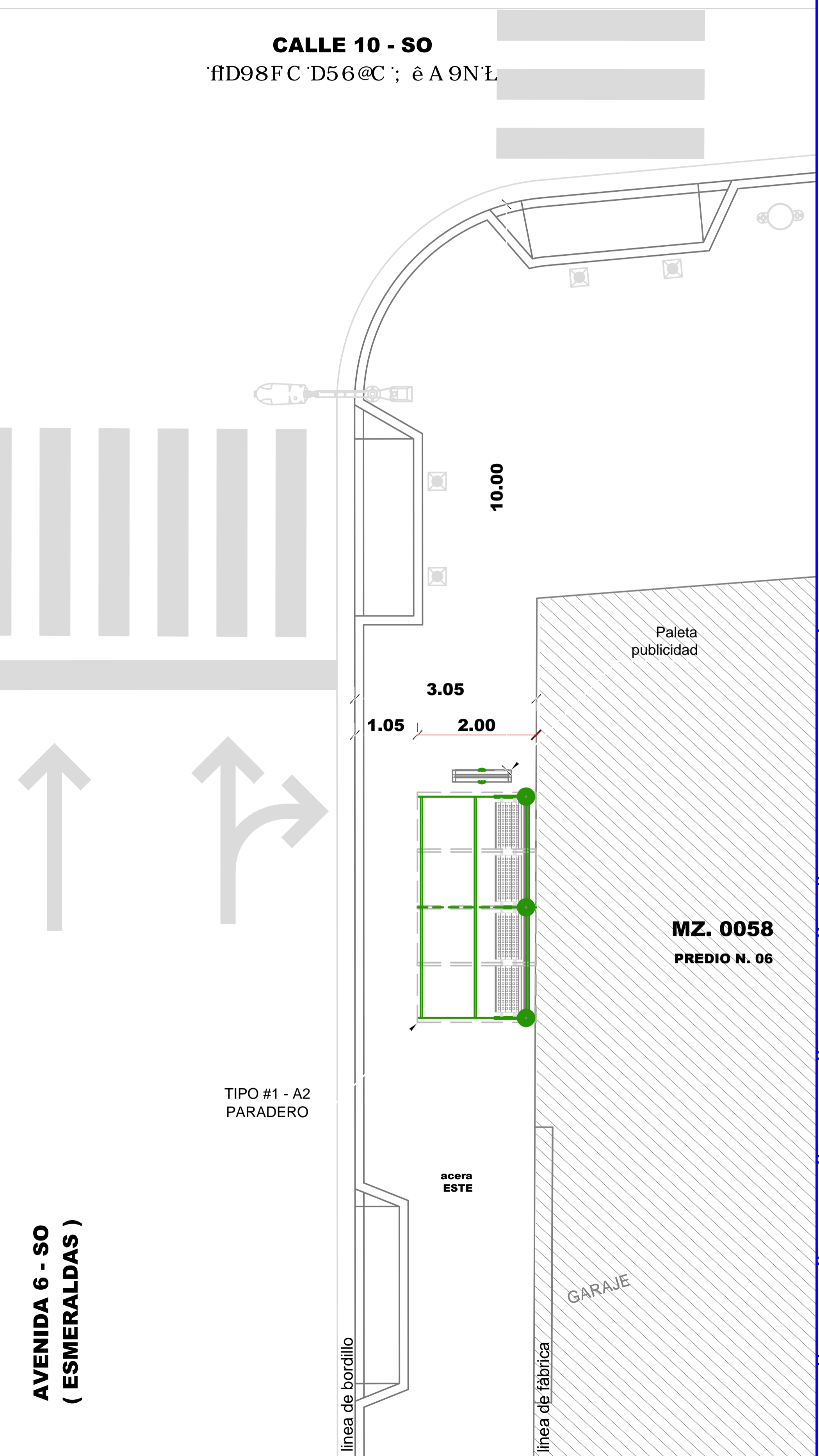



UBICACIÓN DE PARADEROS DE TRANSPORTE PÚBLICO DE LA CIUDAD DE GUAYAQUIL

I 6 7 5 7 - é B ' A 5 D 5 ' 7 5 H 5 G H F 5 @
 ESCALA 1 ____ 1000



PLANTA
 ESCALA 1 ____ 100



F9; " : CHC; Fâ : 7 C



DATOS

CODIGO DEL PARADERO: 09-0058-06-110
8 F 9 7 7 - é B . AV. 6 SO (Esmeraldas) Y CALLE 10 SO (Pedro Pablo Gómez)
ACERA: ESTE

ESTE PLANO ES PROPIEDAD DE LA M.I. MUNICIPALIDAD DE GUAYAQUIL

DIRECCIÓN DE URBANISMO, AVALÚOS Y ORDENAMIENTO TERRITORIAL		EMPRESA PÚBLICA MUNICIPAL DE TRANSITO DE GUAYAQUIL	
56 "5 B 8 F v G F C 7 < 9 GERENTE GENERAL EPMT		PROYECTO: MOBILIARIO URBANO PARADEROS DENTRO DE LA CIUDAD DE GUAYAQUIL	
EQUIPO DE ESTUDIO: ARQ. CESAR CALLE ARQ. ALEXANDRA MORÁN		ESCALA: INDICADAS FECHA: SEPTIEMBRE DEL 2016 DIBUJO: SR. JAIME GUZMÁN ARCHIVO: D:\...JaimeGuzman\datos2016\Paraderos\ corredor 2\ fichas paraderos 2\ESMERALDAS\106-110\106-110 paraderos.dwg	LAMINA: 110
ING. FERNANDO AMADOR DIRECTOR DE TRANSPORTE PÚBLICO EPMT		ARQ. JOSÉ MIGUEL RUBIO JAÉN DIRECTOR DE URBANISMO, AVALÚOS Y ORDENAMIENTO TERRITORIAL	
ING. FERNANDO NAVAS DIRECTOR DE TRANSITO EPMT		ARQ. GINO MERA GILER SUBDIRECTOR DE PROYECTOS ESPECÍFICOS	