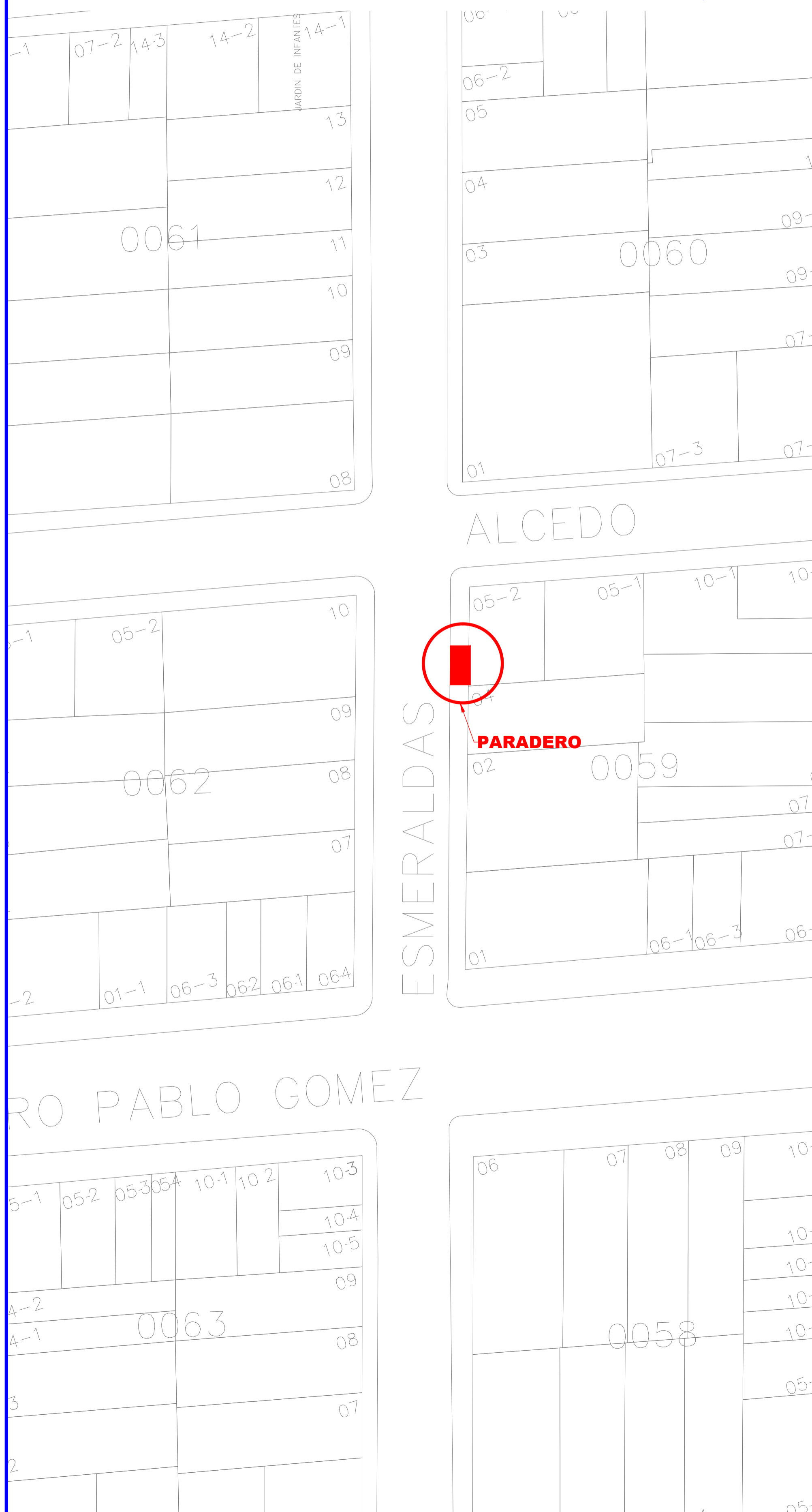



# UBICACIÓN DE PARADEROS DE TRANSPORTE PÚBLICO DE LA CIUDAD DE GUAYAQUIL

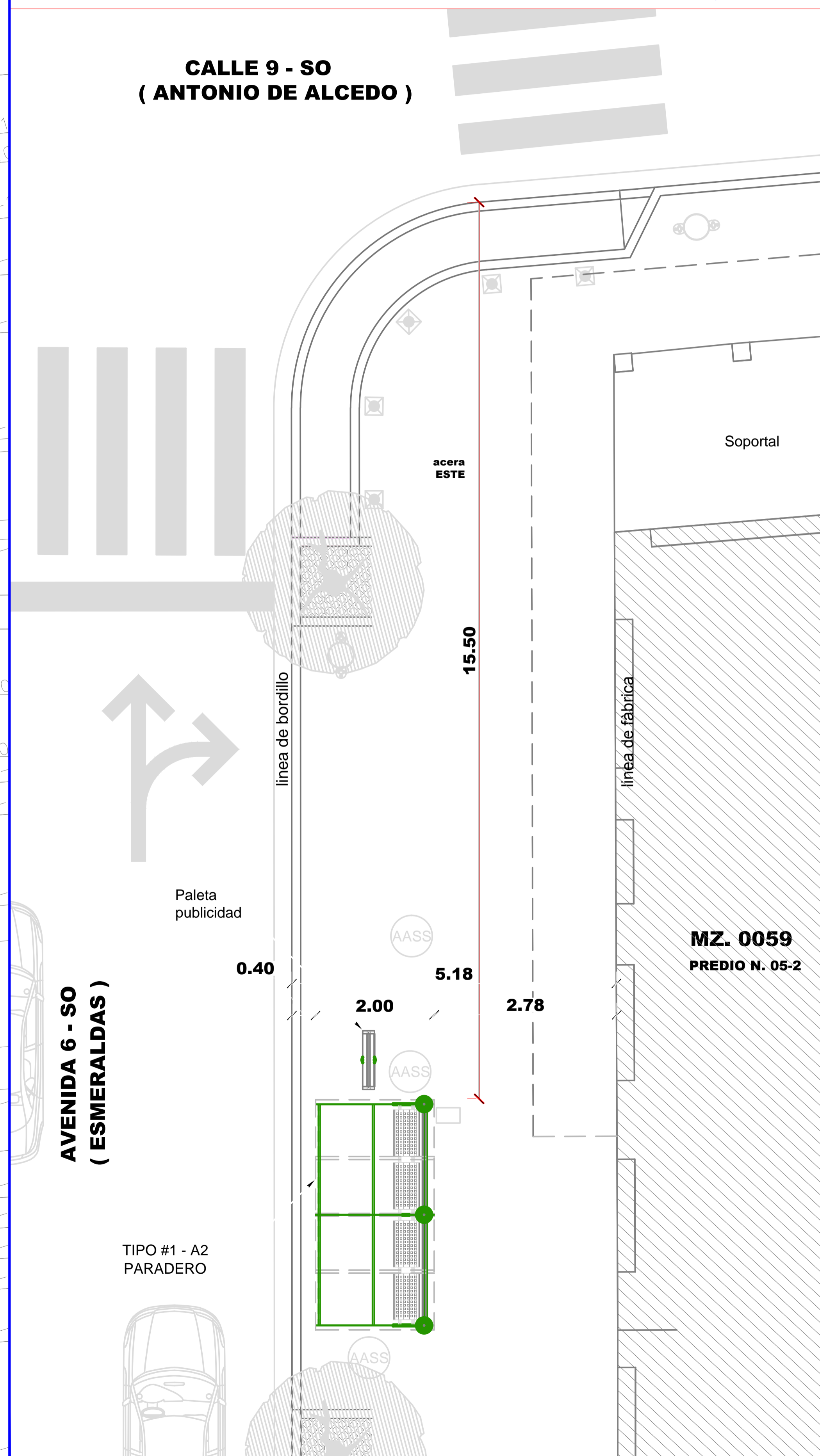

I 6 7 5 7 - é B ' A 5 D 5 ' 7 5 H 5 G H F 5 @

ESCALA 1 : 1000



PLANTA

ESCALA 1 : 100



F9; " : CHC; Fâ : 7 C



## DATOS

**CODIGO DEL PARADERO: 09-0059-05-2-111**

**8 F 9 7 7 - é B . AV. 6 SO (Esmeraldas) Y CALLE 9 SO (Antonio de Alcedo)**

**ACERA: ESTE**

ESTE PLANO ES PROPIEDAD DE LA M.I. MUNICIPALIDAD DE GUAYAQUIL



**56 " 5 B 8 F v G F C 7 < 9**  
GERENTE GENERAL EPMT

PROYECTO:  
**MOBILIARIO URBANO  
PARADEROS DENTRO DE LA  
CIUDAD DE GUAYAQUIL**

EQUIPO DE ESTUDIO:  
ARQ. CESAR CALLE  
ARQ. ALEXANDRA MORÁN

ESCALA: INDICADAS  
FECHA: SEPTIEMBRE DEL 2016  
DIBUJO: SR. JAIME GUZMÁN  
ARCHIVO: D:\...JaimeGuzman\datos2016\Paraderos\ corredor 2/ fichas paraderos 2/ESMERALDAS/111-113/111-113 paraderos.dwg

**111**

ING. FERNANDO AMADOR  
DIRECTOR DE TRANSPORTE PÚBLICO EPMT

ARQ. JOSÉ MIGUEL RUBIO JAÉN  
DIRECTOR DE URBANISMO, AVALÚOS Y ORDENAMIENTO TERRITORIAL

ING. FERNANDO NAVAS  
DIRECTOR DE TRANSITO EPMT

ARQ. GINO MERA GILER  
SUBDIRECTOR DE PROYECTOS ESPECÍFICOS