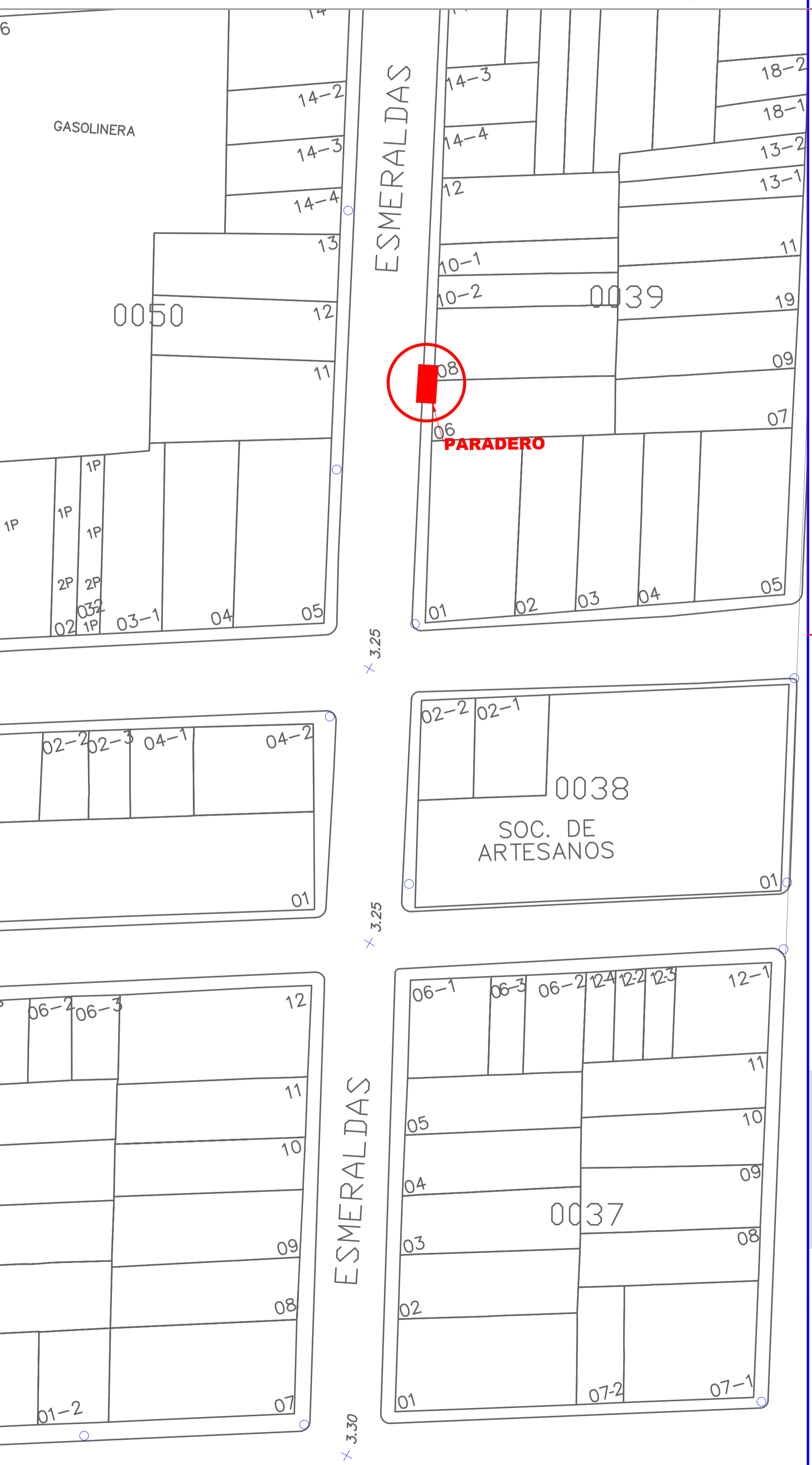



I 6 7 5 7 é B ' 8 9 ' D 5 F 5 8 9 F C G ' 8 9 ' H F 5 B G D C F H 9 ' D i 6 @ 7 C ' 8 9 ' @ 7 4 8 5 8 ' 8 9 ' ; I 5 M 5 E I = @

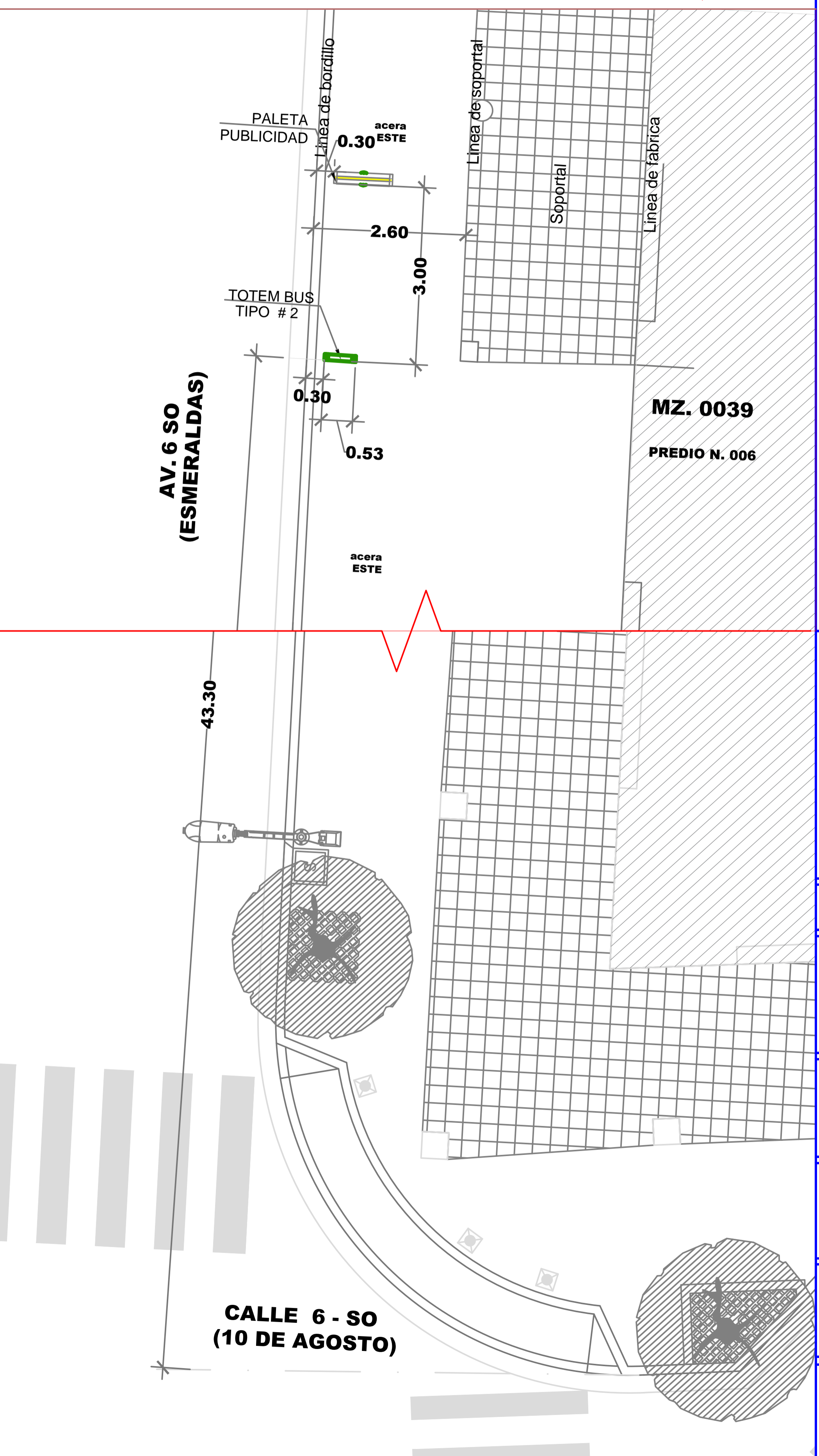

I 6 7 5 7 é B ' A 5 D 5 ' 7 5 H 5 G H F 5 @

ESCALA 1 : 1000



PLANTA

ESCALA 1 : 100



F9; " : CHC; Fâ: 7 C



DATOS

CODIGO DEL PARADERO: 10-0039-006-115
8 F 9 7 7 é B. AV.6 SO (ESMERALDAS) Y CALLE 6 SO (10 DE AGOSTO)
ACERA: ESTE

ESTE PLANO ES PROPIEDAD DE LA M.I. MUNICIPALIDAD DE GUAYAQUIL

<p>M.I. MUNICIPALIDAD DE GUAYAQUIL</p>	<p>Guayaquil JAIME NEBOT ALCALDE ADMINISTRACIÓN 2014 - 2015</p>	<p>DIRECCIÓN DE URBANISMO, AVALÚOS Y ORDENAMIENTO TERRITORIAL G 68 F 9 7 7 é B 8 9 ' D F C 1 0 7 H C 9 G 0 8 7 a 7 C G</p>	<p>ATM ALTERNATIVA DE TRANSPORTE MUNICIPAL EMPRESA PÚBLICA MUNICIPAL DE TRANSPORTE DE GUAYAQUIL DIRECCIÓN DE PLANIFICACIÓN DE TRÁNSITO</p>
<p>56 " 5 B 8 F v G F C 7 < 9 GERENTE GENERAL EPMT</p>		<p>PROYECTO: MOBILIARIO URBANO PARADEROS DENTRO DE LA CIUDAD DE GUAYAQUIL</p>	
<p>EQUIPO DE ESTUDIO: ARQ. CESAR CALLE ARQ. ALEXANDRA MORÁN</p>		<p>ESCALA: INDICADAS FECHA: SEPTIEMBRE DEL 2016 DIBUJO: ARQ. ALEXANDRA MORAN GARCIA ARCHIVO: D:_DATOS 2016\PARADEROS 2016\ ESMERALDAS\ paradero-Esmeraldas-lamina 115.dwg</p>	<p>LAMINA: 115</p>
<p>ING. FERNANDO AMADOR DIRECTOR DE TRANSPORTE PÚBLICO EPMT</p>		<p>ARQ. JOSÉ MIGUEL RUBIO JAÉN DIRECTOR DE URBANISMO, AVALÚOS Y ORDENAMIENTO TERRITORIAL</p>	
<p>ING. FERNANDO NAVAS DIRECTOR DE TRANSITO EPMT</p>		<p>ARQ. GINO MERA GILER SUBDIRECTOR DE PROYECTOS ESPECÍFICOS</p>	