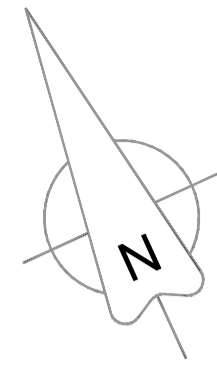


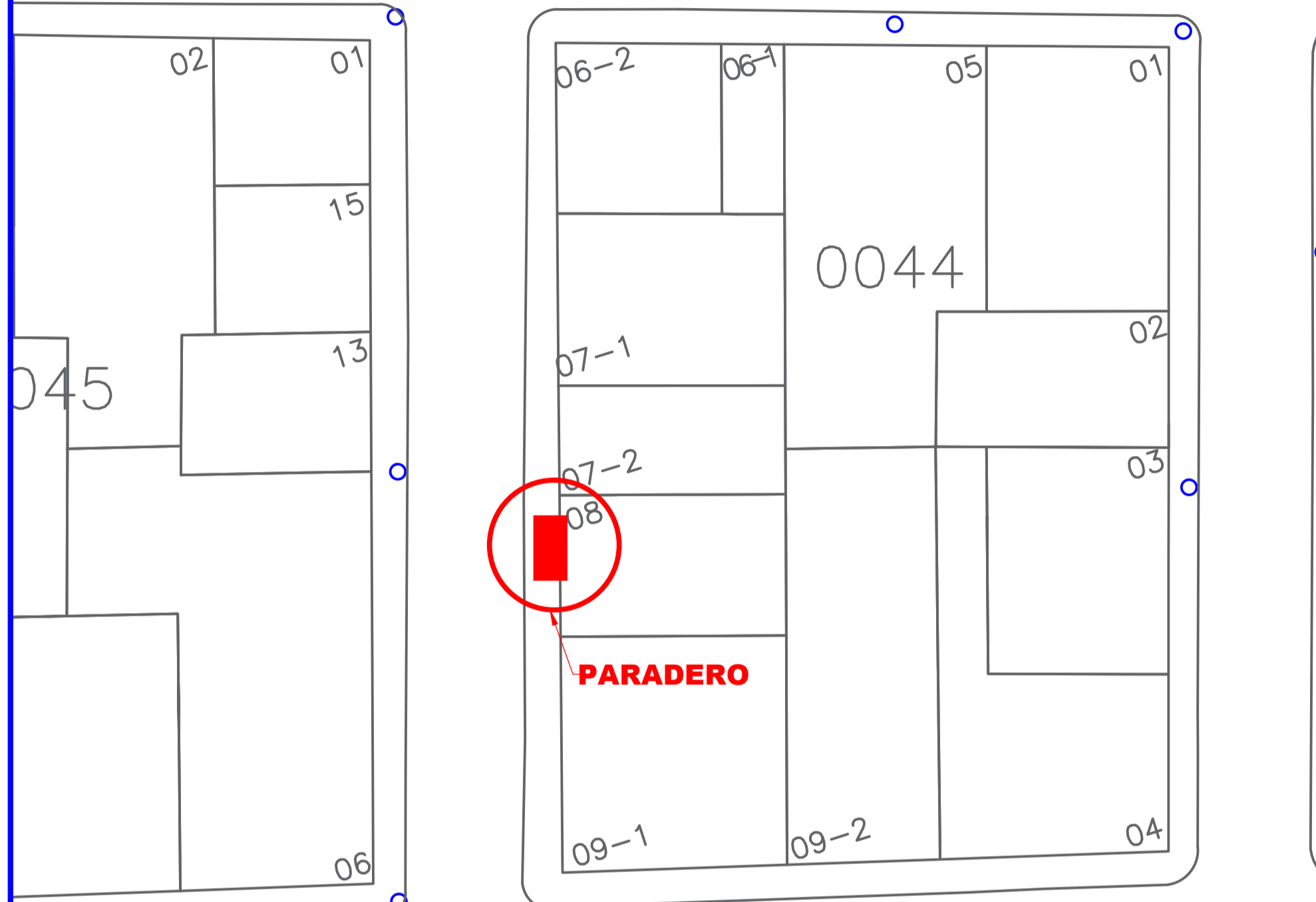
UBICACIÓN DE PARADEROS DE TRANSPORTE PÚBLICO DE LA CIUDAD DE GUAYAQUIL

I 6 7 5 7 - 6 B A 5 D 5 7 5 H 5 G H F 5 @

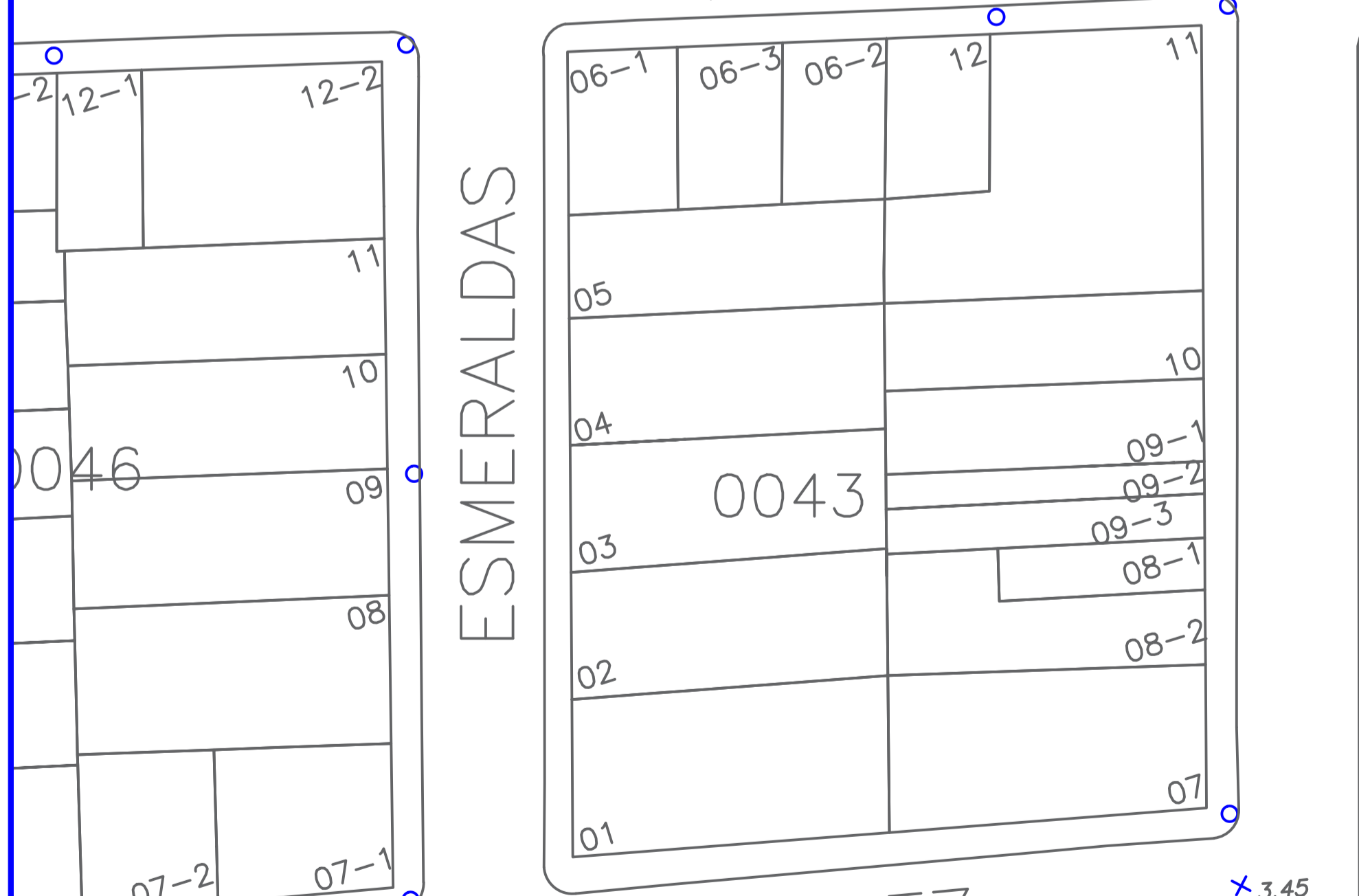
ESCALA 1:1000



AV. 9 DE OCTUBRE x 3.60

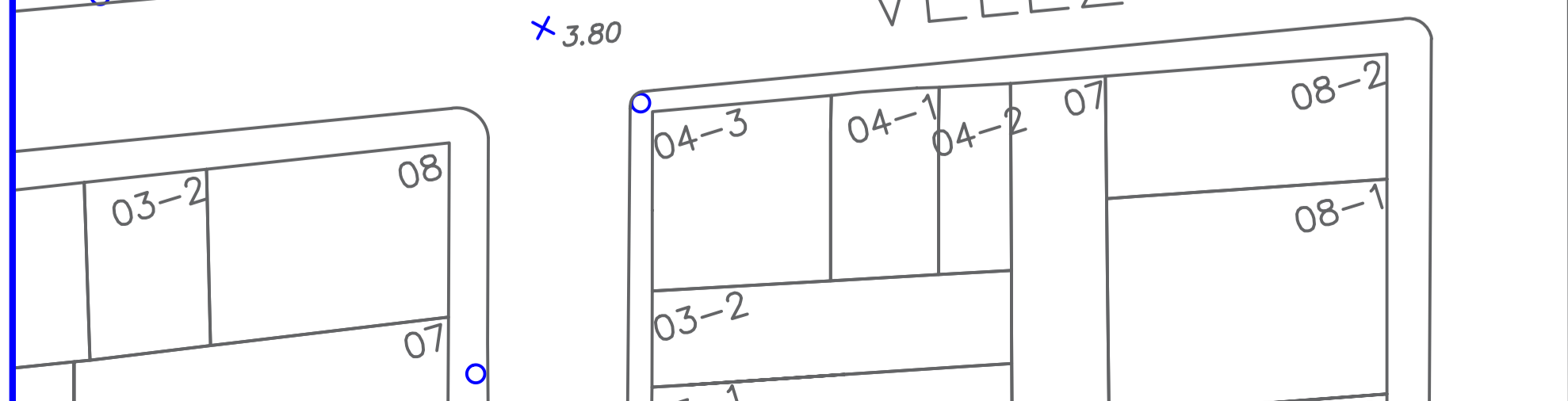


HURTADO x 3.60



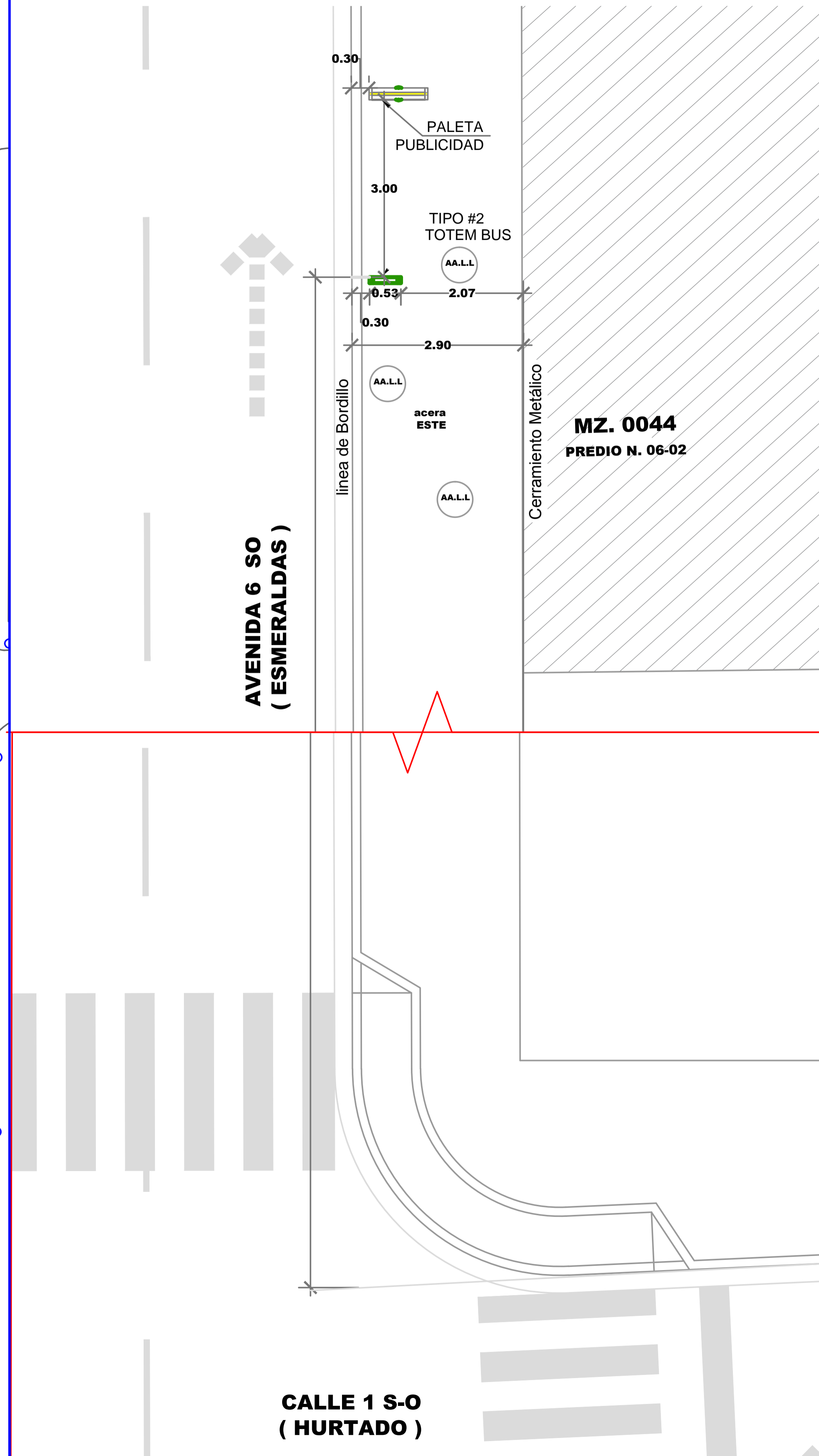

ESMERALDAS

VELEZ x 3.45



PLANTA

ESCALA 1:100



CALLE 1 S-O (HURTADO)

F9; " : CHC; Fâ: 7 C



DATOS

CODIGO DEL PARADERO: 10-0044-08-0000-122
8 F 9 7 7 - 6 B. AV. 6-SO (ESMERALDAS) Y CALLE 1-SO (HURTADO)
ACERA: ESTE

ESTE PLANO ES PROPIEDAD DE LA M.I. MUNICIPALIDAD DE GUAYAQUIL

<p>M.I. MUNICIPALIDAD DE GUAYAQUIL</p>	<p>Guayaquil JAIME NEBOT ALCALDE ADMINISTRACIÓN 2014 - 2019</p>	<p>DIRECCIÓN DE URBANISMO, AVALÚOS Y ORDENAMIENTO TERRITORIAL CI 68 F 9 7 7 - 6 B 9 9 DF CM 0 7 HCG 9 D 0 7 A 7 C G</p>	<p>AUTORIZACIÓN DE TRANSPORTE MUNICIPAL EMPRESA PÚBLICA MUNICIPAL DE TRANSPORTE DE GUAYAQUIL DIRECCIÓN DE PLANIFICACIÓN DE TRANSPORTE</p>
<p>56 "5 B 8 F v G F C 7 < 9 GERENTE GENERAL EPMT</p>		<p>PROYECTO: MOBILIARIO URBANO PARADEROS DENTRO DE LA CIUDAD DE GUAYAQUIL</p>	
<p>EQUIPO DE ESTUDIO: ARQ. CESAR CALLE ARQ. ALEXANDRA MORÁN</p>		<p>ESCALA: INDICADAS FECHA: SEPTIEMBRE DEL 2016 DIBUJO: SR. ALEX OCHOA CAICEDO ARCHIVO: D:\...DATOS 2016\PARADEROS 2016\ ESMERALDAS\ paradero-Esmeraldas-lamina 122.dwg</p>	<p>LAMINA: 122</p>
<p>ING. FERNANDO AMADOR DIRECTOR DE TRANSPORTE PÚBLICO EPMT</p>		<p>ARQ. JOSÉ MIGUEL RUBIO JAÉN DIRECTOR DE URBANISMO, AVALÚOS Y ORDENAMIENTO TERRITORIAL</p>	
<p>ING. FERNANDO NAVAS DIRECTOR DE TRANSITO EPMT</p>		<p>ARQ. GINO MERA GILER SUBDIRECTOR DE PROYECTOS ESPECÍFICOS</p>	