

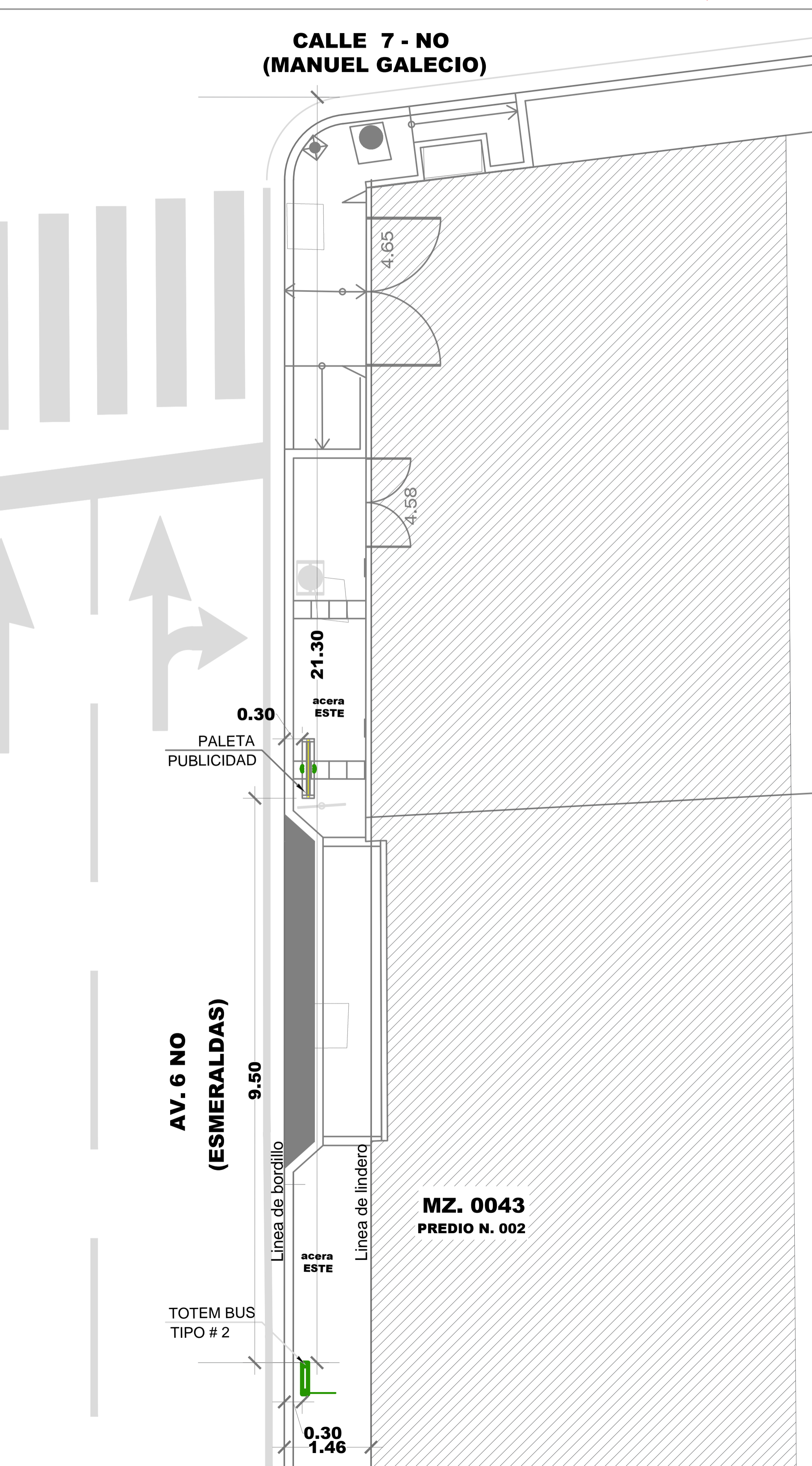


I 6 7 5 7 é B ' 8 9 ' D 5 F 5 8 9 F C G ' 8 9 ' H F 5 B G D C F H 9 ' D i 6 @ 7 C ' 8 9 ' @ 5 ' 7 4 8 5 8 ' 8 9 ' ; I 5 M 5 E I = @

I 6 7 5 7 é B ' A 5 D 5 ' 7 5 H 5 G H F 5 @  
 ESCALA 1 : 1000

**PLANTA**  
 ESCALA 1 : 100

F9; " : CHC; Fâ : 7 C



**DATOS**

**CODIGO DEL PARADERO:** 11-0043-02-130  
**DIRECCIÓN:** AV. 6 NO (ESMERALDAS) Y CALLE 7-NO (MANUEL GALECIO)  
**ACERA:** ESTE

ESTE PLANO ES PROPIEDAD DE LA M.I. MUNICIPALIDAD DE GUAYAQUIL

<p><b>56 "5 B8 Fv GFC7 &lt;9</b> GERENTE GENERAL EPMT</p>		<p>PROYECTO: <b>MOBILIARIO URBANO PARADEROS DENTRO DE LA CIUDAD DE GUAYAQUIL</b></p>	
<p>EQUIPO DE ESTUDIO: ARQ. CESAR CALLE ARQ. ALEXANDRA MORÁN</p>		<p>ESCALA: INDICADAS FECHA: SEPTIEMBRE DEL 2016 DIBUJO: ARQ. ARQ. PETER SALAZAR SOJOS ARCHIVO: D:\_DATOS 2016\PARADEROS 2016\ESMERALDAS\paradero-ESMERALDAS-lamina 130.dwg</p>	<p>LAMINA: <b>130</b></p>
<p>ING. FERNANDO AMADOR DIRECTOR DE TRANSPORTE PÚBLICO EPMT</p>		<p>ARQ. JOSÉ MIGUEL RUBIO JAÉN DIRECTOR DE URBANISMO, AVALÚOS Y ORDENAMIENTO TERRITORIAL</p>	
<p>ING. FERNANDO NAVAS DIRECTOR DE TRANSITO EPMT</p>		<p>ARQ. GINO MERA GILER SUBDIRECTOR DE PROYECTOS ESPECÍFICOS</p>	