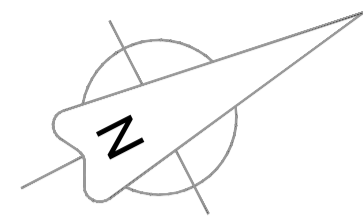


# UBICACIÓN DE PARADEROS DE TRANSPORTE PÚBLICO DE LA CIUDAD DE GUAYAQUIL

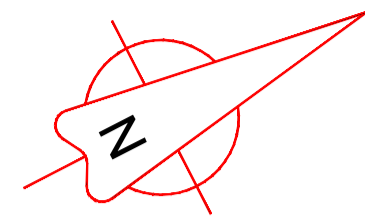
I 6 7 5 7 4 B A 5 D 5 7 5 H 5 G H F 5 @

ESCALA 1 : 1000



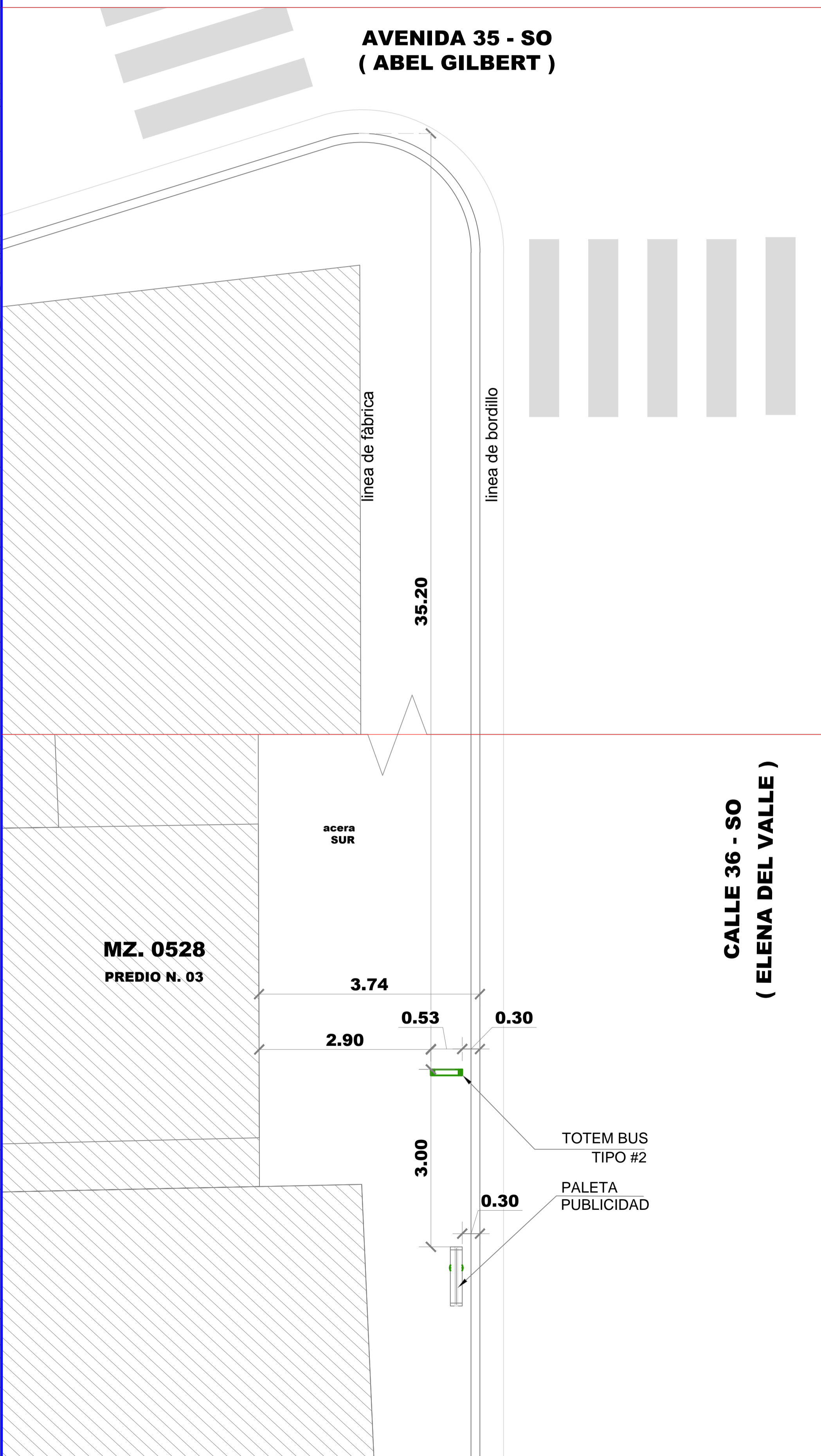
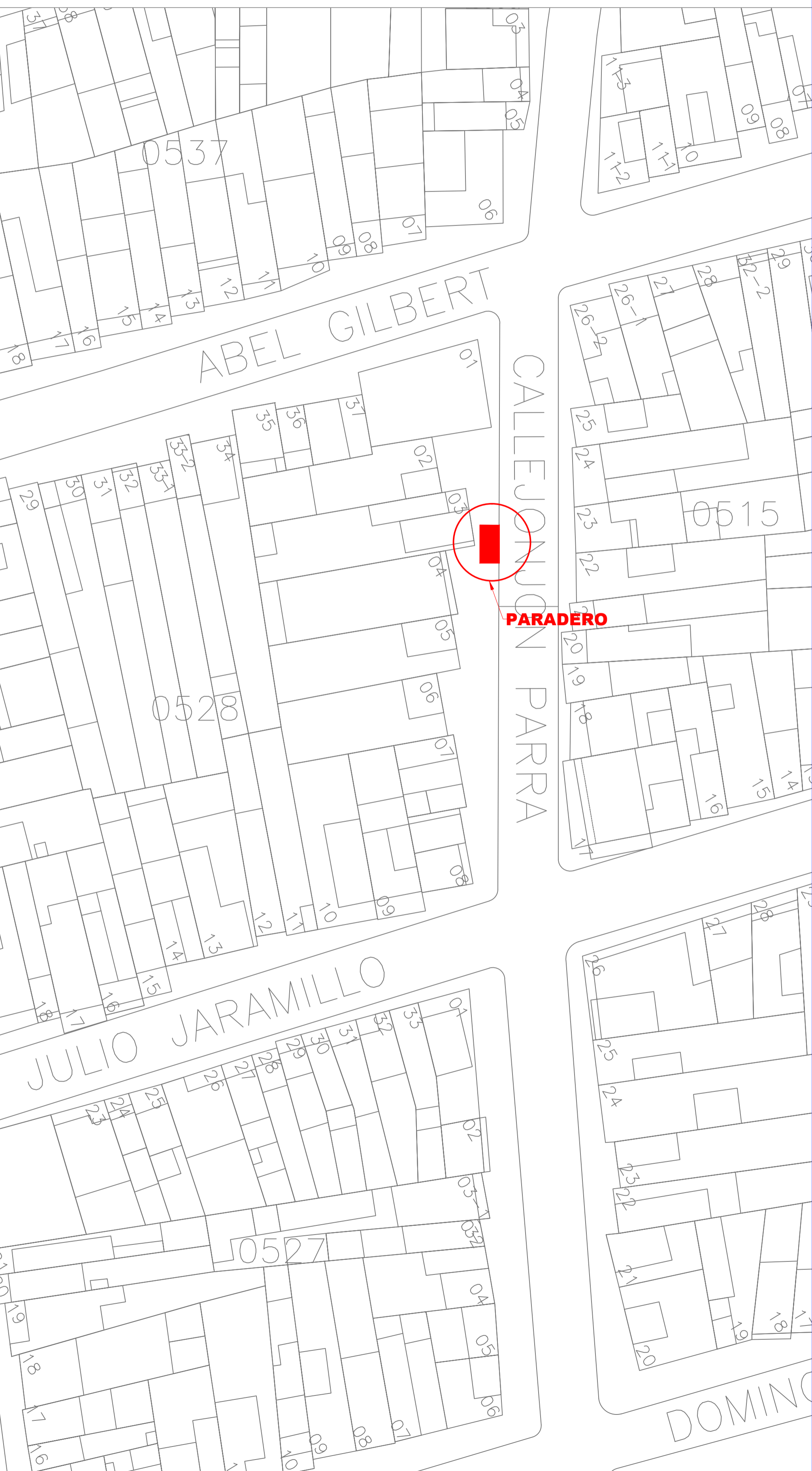
PLANTA

ESCALA 1 : 100



AVENIDA 35 - SO  
( ABEL GILBERT )

F9; " : CHC; Fâ : 7 C



## DATOS

CODIGO DEL PARADERO: 42-0528-03-14

8 7 9 7 7 4 B. CALLE 36 SO (Elena del Valle) Y AV. 35 SO (Abel Gilbert)

ACERA: SUR

ESTE PLANO ES PROPIEDAD DE LA M.I. MUNICIPALIDAD DE GUAYAQUIL



56 "5 B8 Fv GFC7 <9  
GERENTE GENERAL EPMT

PROYECTO:  
**MOBILIARIO URBANO  
PARADEROS DENTRO DE LA  
CIUDAD DE GUAYAQUIL**

EQUIPO DE ESTUDIO:  
ARQ. CESAR CALLE  
ARQ. ALEXANDRA MORÁN

ESCALA: INDICADAS  
FECHA: SEPTIEMBRE DEL 2016  
DIBUJO: SR. JAIME GUZMÁN  
ARCHIVO: D:\\_JaimeGuzman\datos2016\Paraderos\ corredor1\ fichas paraderos\89-90,13-14\89-90,13-14 paraderos.dwg

LAMINA:  
**14**

ING. FERNANDO AMADOR  
DIRECTOR DE TRANSPORTE PÚBLICO EPMT

ARQ. JOSÉ MIGUEL RUBIO JAÉN  
DIRECTOR DE URBANISMO, AVALÚOS Y ORDENAMIENTO TERRITORIAL

ING. FERNANDO NAVAS  
DIRECTOR DE TRANSITO EPMT

ARQ. GINO MERA GILER  
SUBDIRECTOR DE PROYECTOS ESPECÍFICOS