

# UBICACIÓN DE PARADEROS DE TRANSPORTE PÚBLICO DE LA CIUDAD DE GUAYAQUIL

I 6 7 5 7 é B A 5 D 5 7 5 H 5 G H F 5 @

ESCALA 1 : 1000



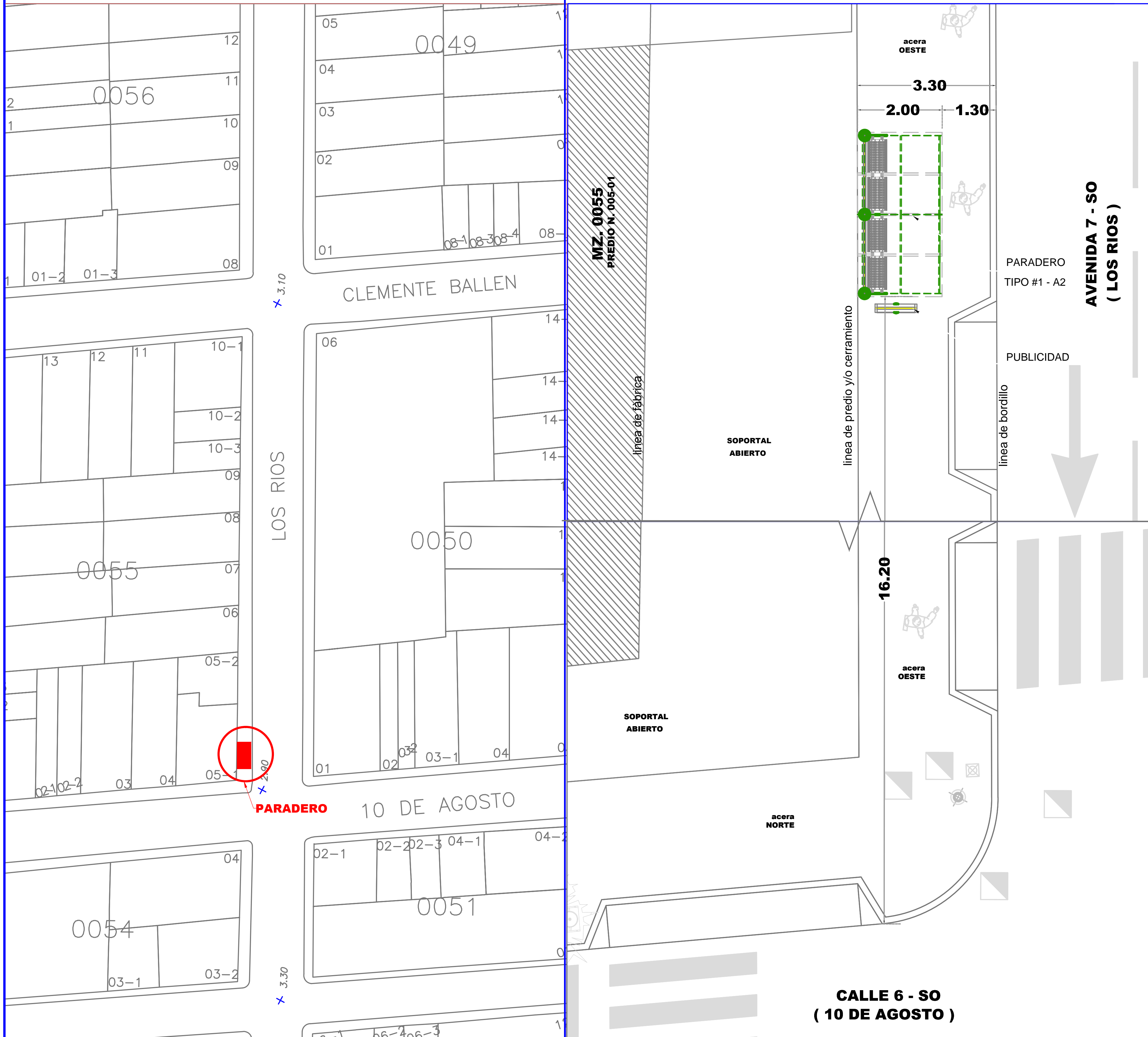


PLANTA

ESCALA 1 : 100



F9; " : CHC; Fâ : 7 C



## DATOS

**CODIGO DEL PARADERO:** 10-0055-005-0001-0-0-15  
**8 F 9 7 7 é B. AV. 7-SO (LOS RIOS) Y CALLE 6 - SO (DIEZ DE AGOSTO)**  
**ACERA:** OESTE

ESTE PLANO ES PROPIEDAD DE LA M.I. MUNICIPALIDAD DE GUAYAQUIL

<p>M.I. MUNICIPALIDAD DE GUAYAQUIL          ADMINISTRACIÓN 2014 - 2019</p>	<p>Guayaquil          JAIME NEBOT ALCALDE          ADMINISTRACIÓN 2014 - 2019</p>	<p>DIRECCIÓN DE URBANISMO, AVALÚOS Y ORDENAMIENTO TERRITORIAL          CI 68 F 9 7 7 é B 9 9 DF CM 0 7 HCG 9 0 0 7 é 7 CG</p>	<p>AUTORIZACIÓN DE TRANSPORTE MUNICIPAL          EMPRESA PÚBLICA MUNICIPAL DE TRANSPORTE DE GUAYAQUIL          DIRECCIÓN DE PLANIFICACIÓN DE TRANSPORTE</p>
<p>56 "5 B 8 F v G F C 7 &lt; 9          GERENTE GENERAL EPMT</p>		<p>PROYECTO:  <b>MOBILIARIO URBANO PARADEROS DENTRO DE LA CIUDAD DE GUAYAQUIL</b></p>	
<p>EQUIPO DE ESTUDIO:          ARQ. CESAR CALLE          ARQ. ALEXANDRA MORÁN</p>		<p>ESCALA: INDICADAS          FECHA: SEPTIEMBRE DEL 2016          DIBUJO: ARQ. PETER SALAZAR SOJOS          ARCHIVO: D:\...DATOS 2016\PARADEROS 2016\ LOS RIOS/ paradero-Los Rios-lamina 15.dwg</p>	<p>LAMINA:  <b>15</b></p>
<p>ING. FERNANDO AMADOR          DIRECTOR DE TRANSPORTE PÚBLICO EPMT</p>		<p>ARQ. JOSÉ MIGUEL RUBIO JAÉN          DIRECTOR DE URBANISMO, AVALÚOS Y ORDENAMIENTO TERRITORIAL</p>	
<p>ING. FERNANDO NAVAS          DIRECTOR DE TRANSITO EPMT</p>		<p>ARQ. GINO MERA GILER          SUBDIRECTOR DE PROYECTOS ESPECÍFICOS</p>	