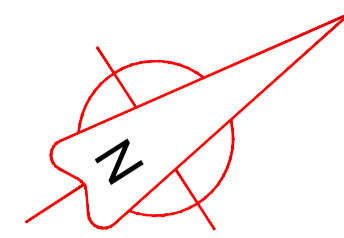


UBICACIÓN DE PARADEROS DE TRANSPORTE PÚBLICO DE LA CIUDAD DE GUAYAQUIL

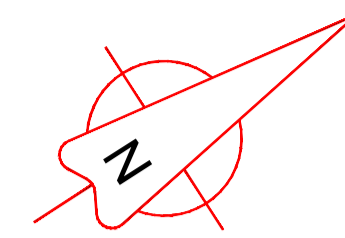
I 6 7 5 7 6 B A 5 D 5 7 5 H 5 G H F 5 @

ESCALA 1 : 1000

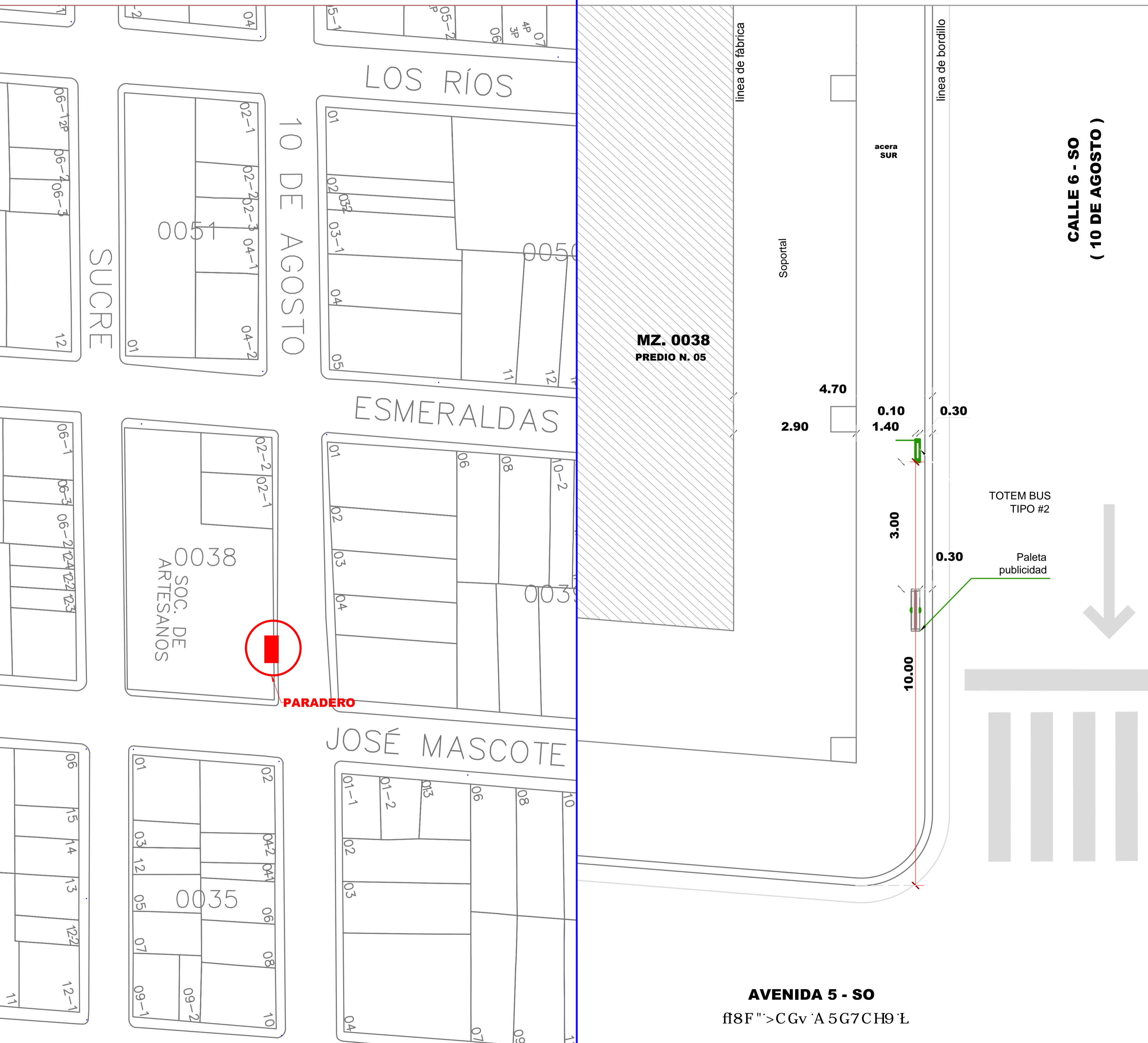


PLANTA

ESCALA 1 : 100



F9; " : CHC; Fâ : 7 C



DATOS

CODIGO DEL PARADERO: 10-0038-06-16

8 F 9 7 7 6 B. CALLE 6 SO (10 De Agosto) Y AV. 5 SO (Dr. José Mascote)

ACERA: SUR

ESTE PLANO ES PROPIEDAD DE LA M.I. MUNICIPALIDAD DE GUAYAQUIL

<p>M.I. MUNICIPALIDAD DE GUAYAQUIL</p>	<p>Guayaquil JAIME NEBOT ALCALDE ADMINISTRACIÓN 2014 - 2019</p>	<p>DIRECCIÓN DE URBANISMO, AVALÚOS Y ORDENAMIENTO TERRITORIAL G 68 F 9 7 7 6 B 8 9 D F C 1 0 7 H C 9 G D 8 7 a 7 C G</p>	<p>ATM AUTORIDAD DE TRÁNSITO METROPOLITANO EMPRESA PÚBLICA MUNICIPAL DE TRÁNSITO DE GUAYAQUIL DIRECCIÓN DE PLANIFICACIÓN DE TRÁNSITO</p>
<p>56 "5 B 8 F v G F C 7 < 9 GERENTE GENERAL EPMT</p>		<p>PROYECTO: MOBILIARIO URBANO PARADEROS DENTRO DE LA CIUDAD DE GUAYAQUIL</p>	
<p>EQUIPO DE ESTUDIO: ARQ. CESAR CALLE ARQ. ALEXANDRA MORÁN</p>		<p>ESCALA: INDICADAS FECHA: SEPTIEMBRE DEL 2016 DIBUJO: SR. JAIME GUZMÁN ARCHIVO: D:\...JaimeGuzman\datos2016\Paraderos\ corredor 2\ fichas paraderos 2\Transversales\01-05\01-05 paraderos.dwg</p>	<p>LAMINA: 16</p>
<p>ING. FERNANDO AMADOR DIRECTOR DE TRANSPORTE PÚBLICO EPMT</p>		<p>ARQ. JOSÉ MIGUEL RUBIO JAÉN DIRECTOR DE URBANISMO, AVALÚOS Y ORDENAMIENTO TERRITORIAL</p>	
<p>ING. FERNANDO NAVAS DIRECTOR DE TRANSITO EPMT</p>		<p>ARQ. GINO MERA GILER SUBDIRECTOR DE PROYECTOS ESPECÍFICOS</p>	