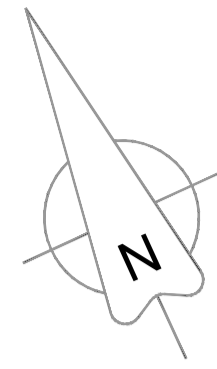
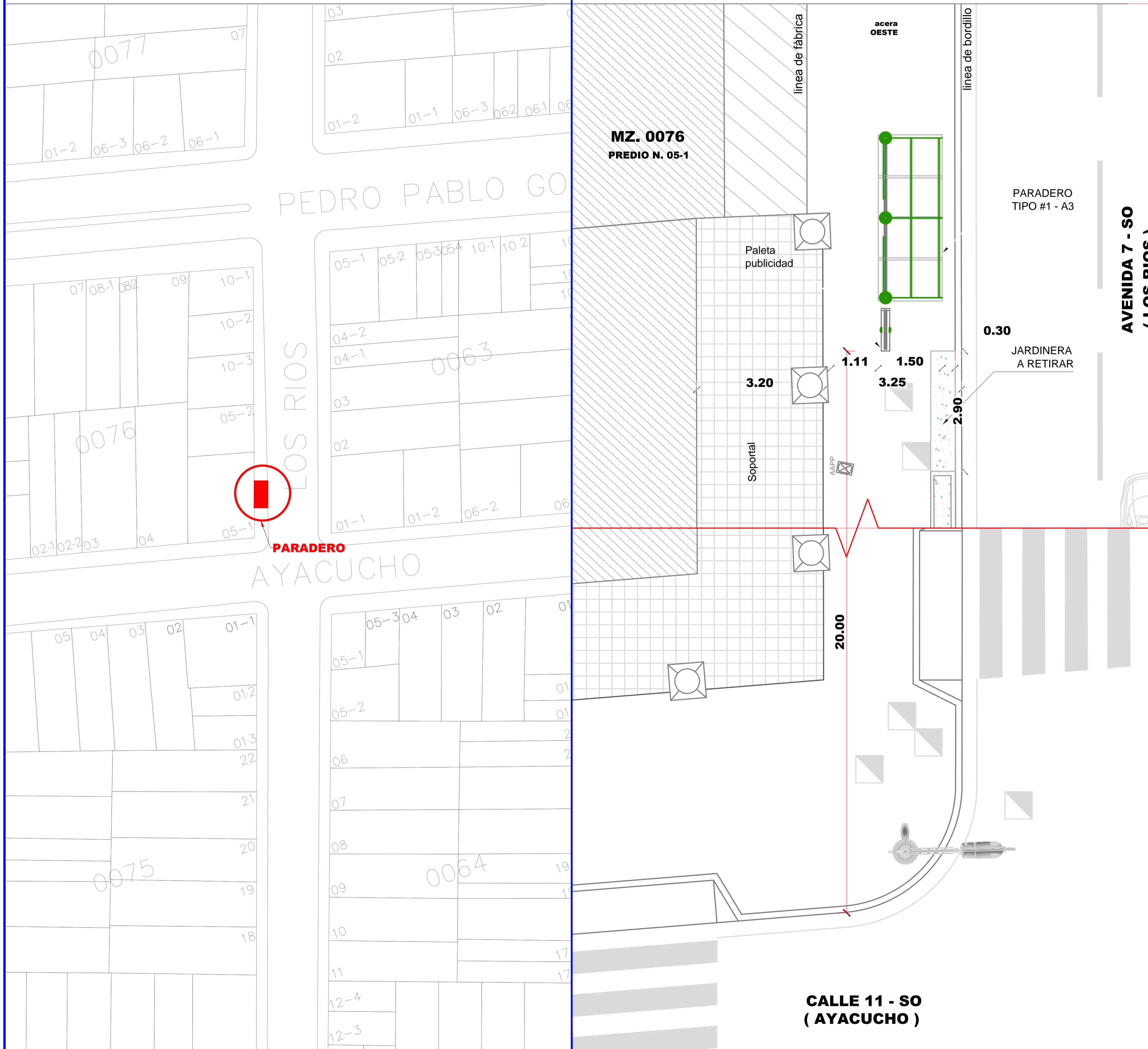



UBICACIÓN DE PARADEROS DE TRANSPORTE PÚBLICO DE LA CIUDAD DE GUAYAQUIL


I 6 7 5 7 - é B ' A 5 D 5 ' 7 5 H 5 G H F 5 @
 ESCALA 1 ____ 1000



PLANTA
 ESCALA 1 ____ 100



F9; " : CHC; Fâ : 7 C



DATOS

CODIGO DEL PARADERO: 09-0076-05-1-21
8 F 9 7 7 - é B. AV. 7 SO (Los Ríos) Y CALLE 11 SO (Ayacucho)
ACERA: OESTE

ESTE PLANO ES PROPIEDAD DE LA M.I. MUNICIPALIDAD DE GUAYAQUIL

| | | | |
|--|--|---|----------------------|
| | | | |
| DIRECCIÓN DE URBANISMO, AVALÚOS Y ORDENAMIENTO TERRITORIAL <small>CI 68 F 9 7 7 - é B 9 9 DF CM 0 7 HCG 9 0 0 7 é 7 C G</small> | | EMPRESA PÚBLICA MUNICIPAL DE TRANSITO DE GUAYAQUIL DIRECCIÓN DE PLANIFICACIÓN DE TRANSITO | |
| 56 " 5 B 8 F v G ' F C 7 < 9 GERENTE GENERAL EPMT | | PROYECTO: MOBILIARIO URBANO PARADEROS DENTRO DE LA CIUDAD DE GUAYAQUIL | |
| EQUIPO DE ESTUDIO: ARQ. CESAR CALLE ARQ. ALEXANDRA MORÁN | | ESCALA: INDICADAS FECHA: SEPTIEMBRE DEL 2016 DIBUJO: SR. JAIME GUZMÁN <small>ARCHIVO: D:\...JaimeGuzman\datos2016\Paraderos\ corredor 2/ fichas paraderos 2/LOS RIOS/18-22/18-22 paraderos.dwg</small> | LAMINA: 21 |
| ING. FERNANDO AMADOR DIRECTOR DE TRANSPORTE PÚBLICO EPMT | | ARQ. JOSÉ MIGUEL RUBIO JAÉN DIRECTOR DE URBANISMO, AVALÚOS Y ORDENAMIENTO TERRITORIAL | |
| ING. FERNANDO NAVAS DIRECTOR DE TRANSITO EPMT | | ARQ. GINO MERA GILER SUBDIRECTOR DE PROYECTOS ESPECÍFICOS | |