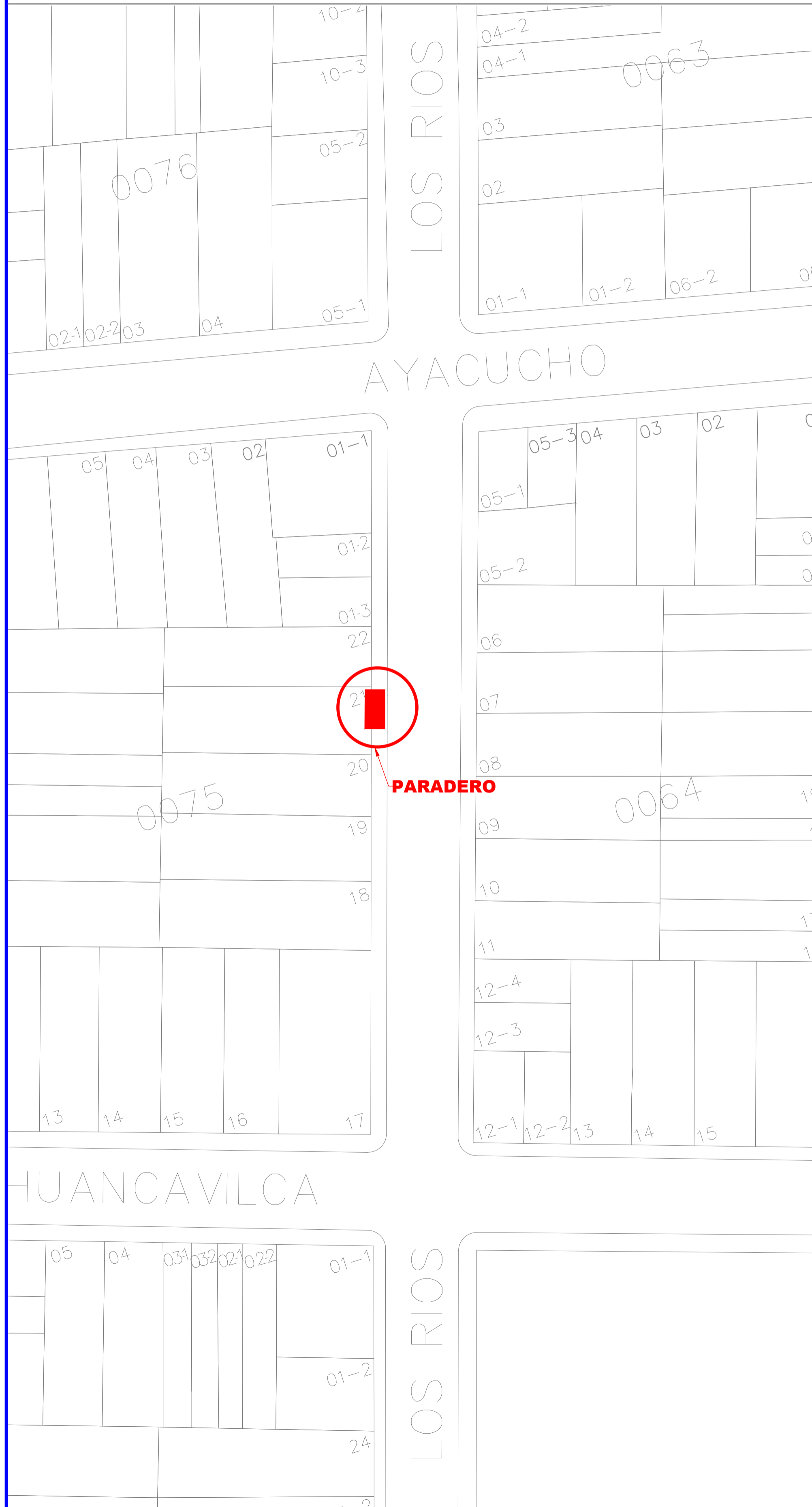
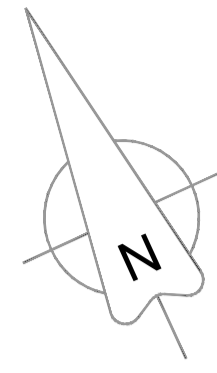


UBICACIÓN DE PARADEROS DE TRANSPORTE PÚBLICO DE LA CIUDAD DE GUAYAQUIL

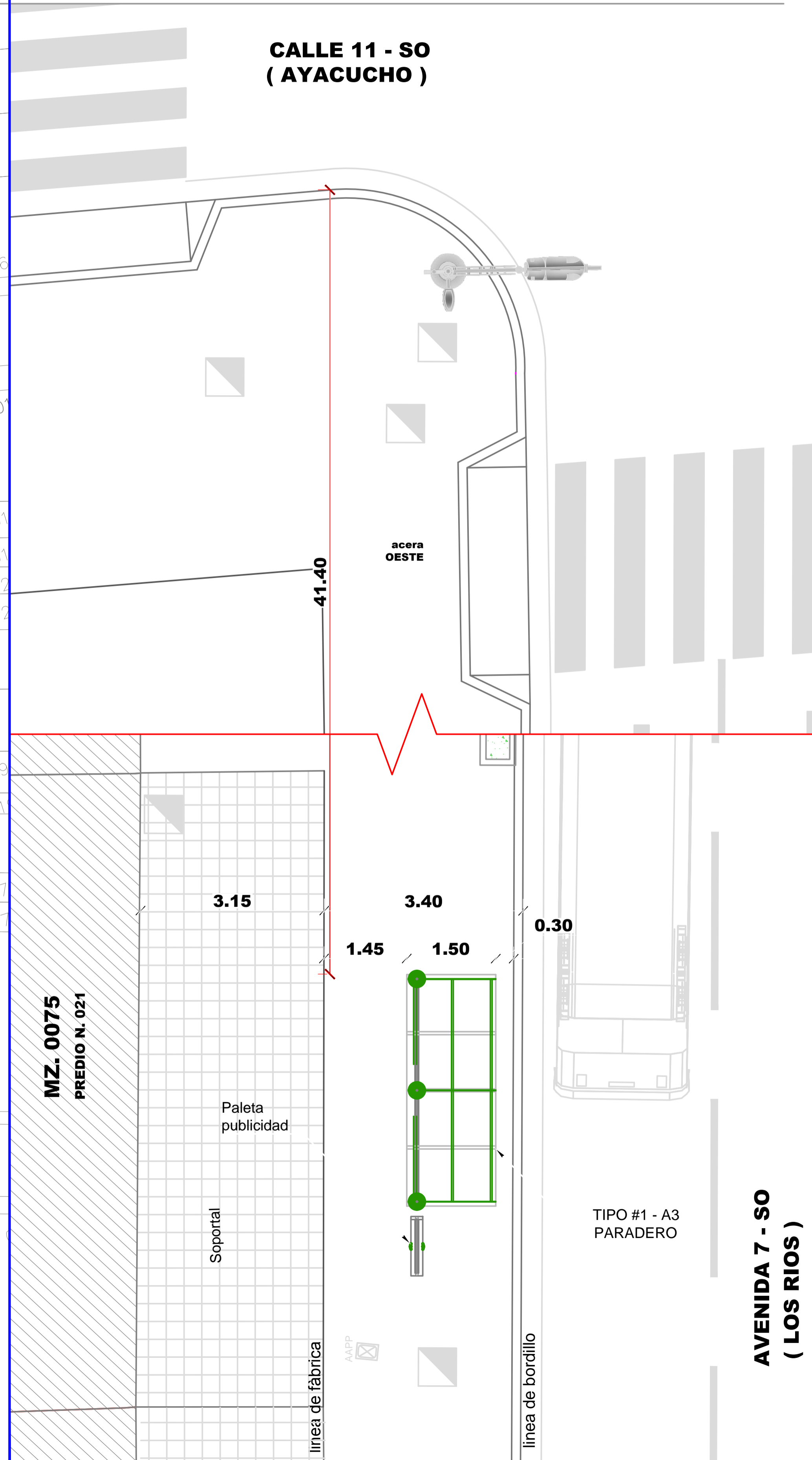

I 6 7 5 7 - é B ' A 5 D 5 ' 7 5 H 5 G H F 5 @

ESCALA 1 ____ 1000



PLANTA

ESCALA 1 ____ 100



F9; " : CHC; Fâ : 7 C



DATOS

CODIGO DEL PARADERO: 09-0075-021-22

8 F 9 7 7 - é B. AV. 7 SO (Los Ríos) Y CALLE 11 SO (Ayacucho)

ACERA: OESTE

ESTE PLANO ES PROPIEDAD DE LA M.I. MUNICIPALIDAD DE GUAYAQUIL



DIRECCIÓN DE URBANISMO, AVALÚOS Y ORDENAMIENTO TERRITORIAL
CI 68 F 9 7 7 - é B 9 9 DF CM 0 7 HCG 9 0 0 9 7 á 7 CG



EMPRESA PÚBLICA MUNICIPAL DE TRÁNSITO DE GUAYAQUIL
DIRECCIÓN DE PLANIFICACIÓN DE TRÁNSITO

56 " 5 B 8 F v G F C 7 < 9
GERENTE GENERAL EPMT

PROYECTO:
**MOBILIARIO URBANO
PARADEROS DENTRO DE LA
CIUDAD DE GUAYAQUIL**

EQUIPO DE ESTUDIO:
ARQ. CESAR CALLE
ARQ. ALEXANDRA MORÁN

ESCALA: INDICADAS
FECHA: SEPTIEMBRE DEL 2016
DIBUJO: SR. JAIME GUZMÁN
ARCHIVO: D:\...JaimeGuzman\datos2016\Paraderos\ corredor 2/ fichas paraderos 2\LOS RIOS-18-22\18-22 paraderos.dwg

LAMINA:
22

ING. FERNANDO AMADOR
DIRECTOR DE TRANSPORTE PÚBLICO EPMT

ARQ. JOSÉ MIGUEL RUBIO JAÉN
DIRECTOR DE URBANISMO, AVALÚOS Y ORDENAMIENTO TERRITORIAL

ING. FERNANDO NAVAS
DIRECTOR DE TRANSITO EPMT

ARQ. GINO MERA GILER
SUBDIRECTOR DE PROYECTOS ESPECÍFICOS