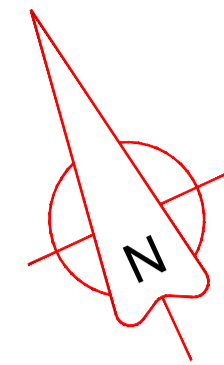
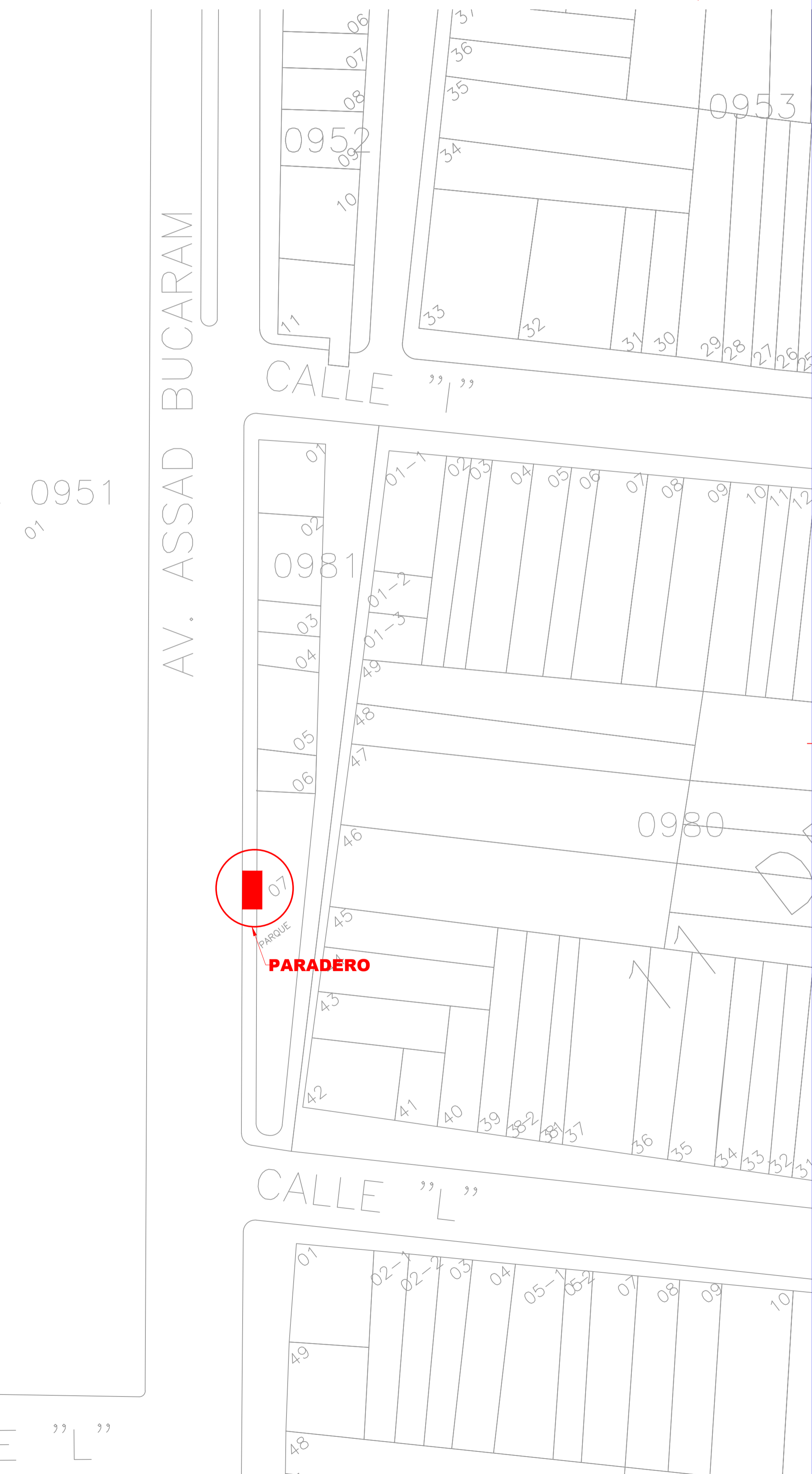


UBICACIÓN DE PARADEROS DE TRANSPORTE PÚBLICO DE LA CIUDAD DE GUAYAQUIL

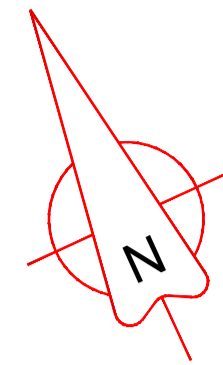
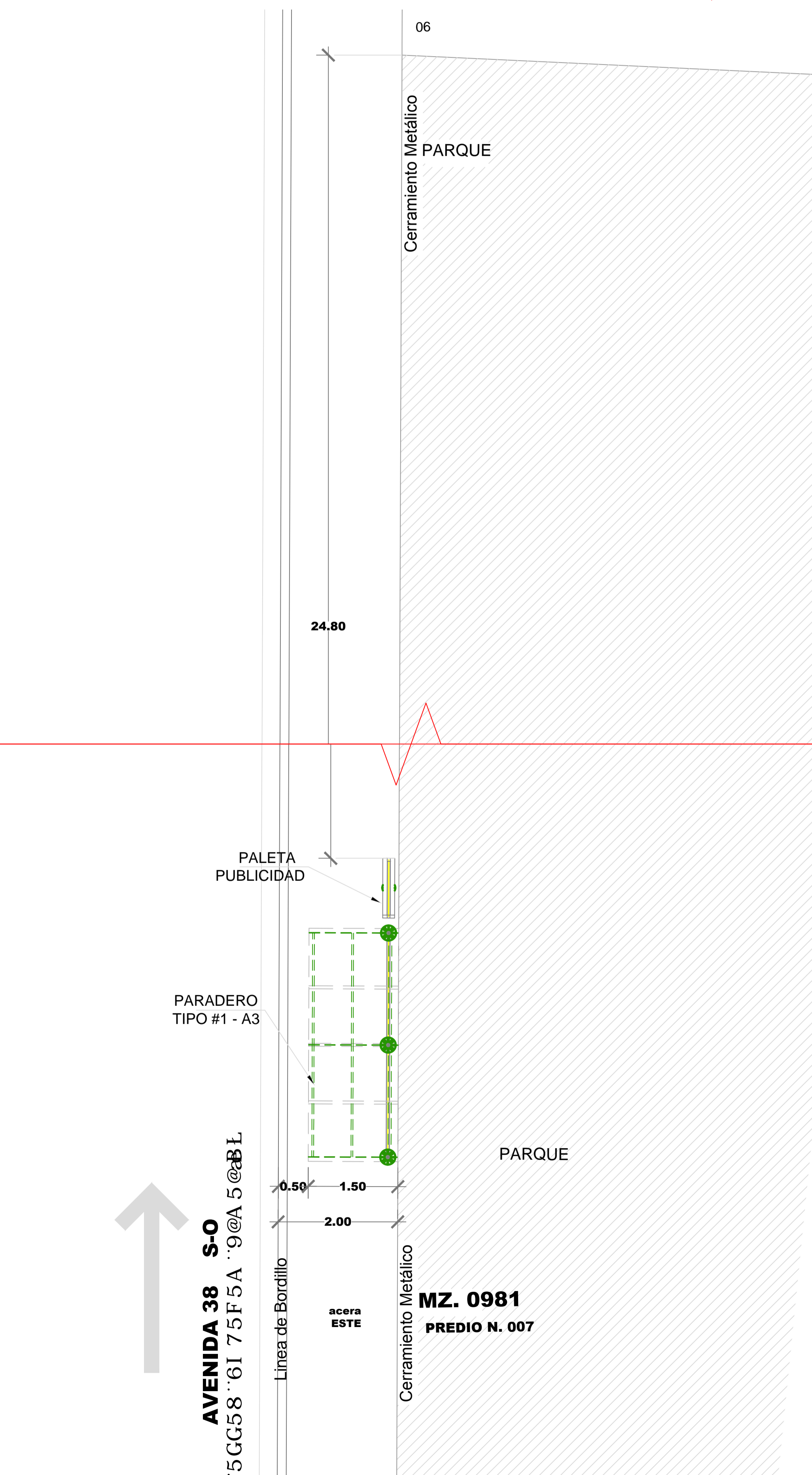
I 6 7 5 7 -é B'A 5 D5 7 5 H5 GHF 5 @

ESCALA 1:1000



PLANTA

ESCALA 1:100



F9; " : CHC; Fâ : 7 C



DATOS

CODIGO DEL PARADERO: 42-981-07-03

8 F 9 7 7 -é B. AVENIDA 38 S-O (ASSAD BUCARAM ELMALÍN) Y CALLE 44B SO(CHILLANES)

ACERA: ESTE

ESTE PLANO ES PROPIEDAD DE LA M.I. MUNICIPALIDAD DE GUAYAQUIL



<p>56 "5 B8 Fv GFC7 <9 GERENTE GENERAL EPMT</p>		<p>PROYECTO: MOBILIARIO URBANO PARADEROS DENTRO DE LA CIUDAD DE GUAYAQUIL</p>	
<p>EQUIPO DE ESTUDIO: ARQ. CESAR CALLE ARQ. ALEXANDRA MORÁN</p>		<p>ESCALA: INDICADAS FECHA: SEPTIEMBRE DEL 2016 DIBUJO: SR. ALEX OCHOA CAICEDO ARCHIVO: D:\...DATOS 2016\PARADEROS 2016\ ASSAD BUCARAM ELMALIN\ paradero-Assad Bucaram Elmalin-lamina 3.dwg</p>	<p>LAMINA: 3</p>
<p>ING. FERNANDO AMADOR DIRECTOR DE TRANSPORTE PÚBLICO EPMT</p>		<p>ARQ. JOSÉ MIGUEL RUBIO JAÉN DIRECTOR DE URBANISMO, AVALÚOS Y ORDENAMIENTO TERRITORIAL</p>	
<p>ING. FERNANDO NAVAS DIRECTOR DE TRANSITO EPMT</p>		<p>ARQ. GINO MERA GILER SUBDIRECTOR DE PROYECTOS ESPECÍFICOS</p>	