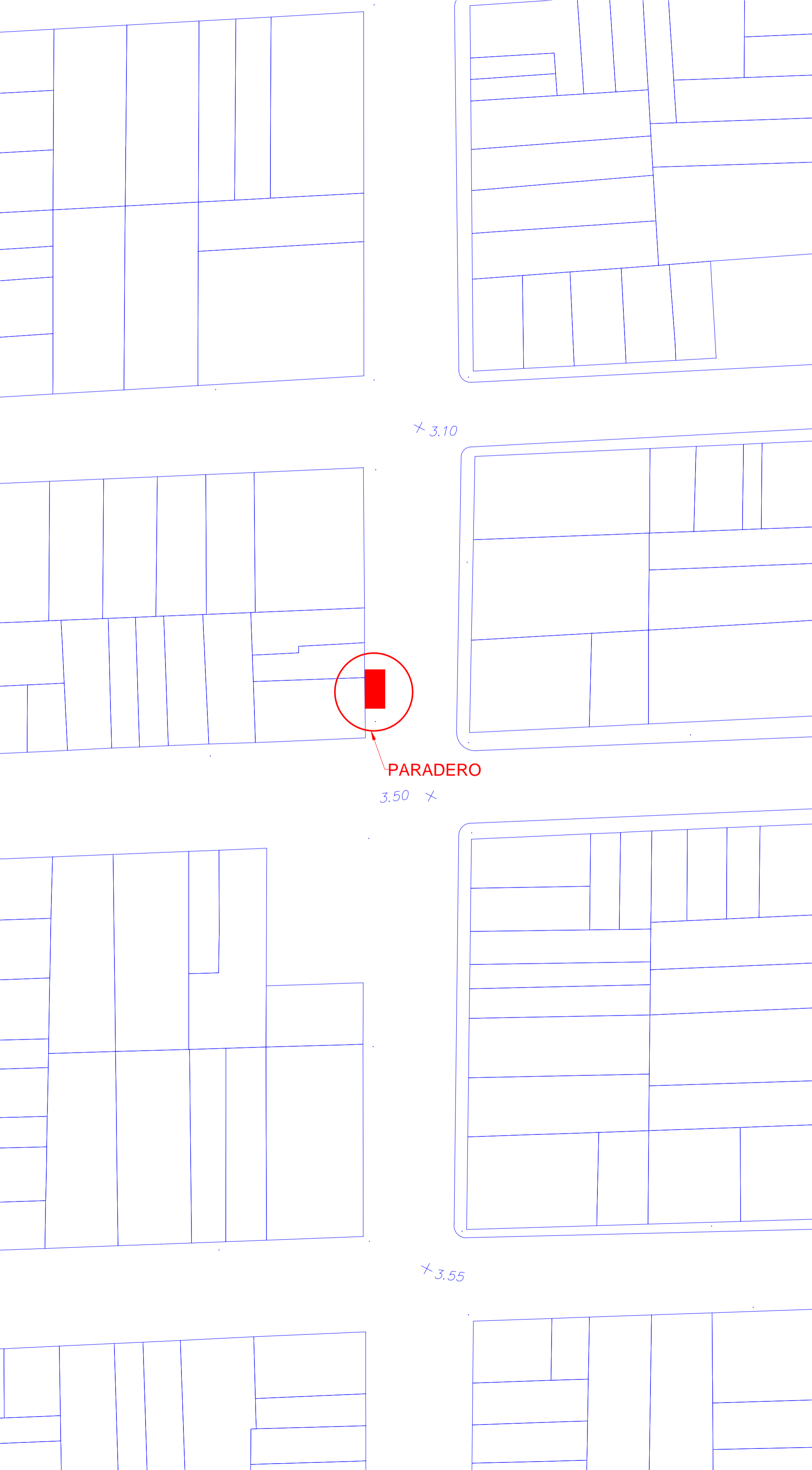
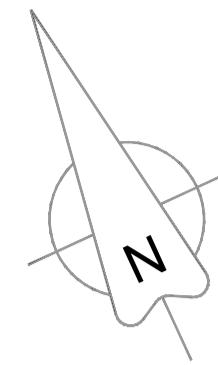


UBICACIÓN DE PARADEROS DE TRANSPORTE PÚBLICO DE LA CIUDAD DE GUAYAQUIL

UBICACIÓN MAPA CATASTRAL

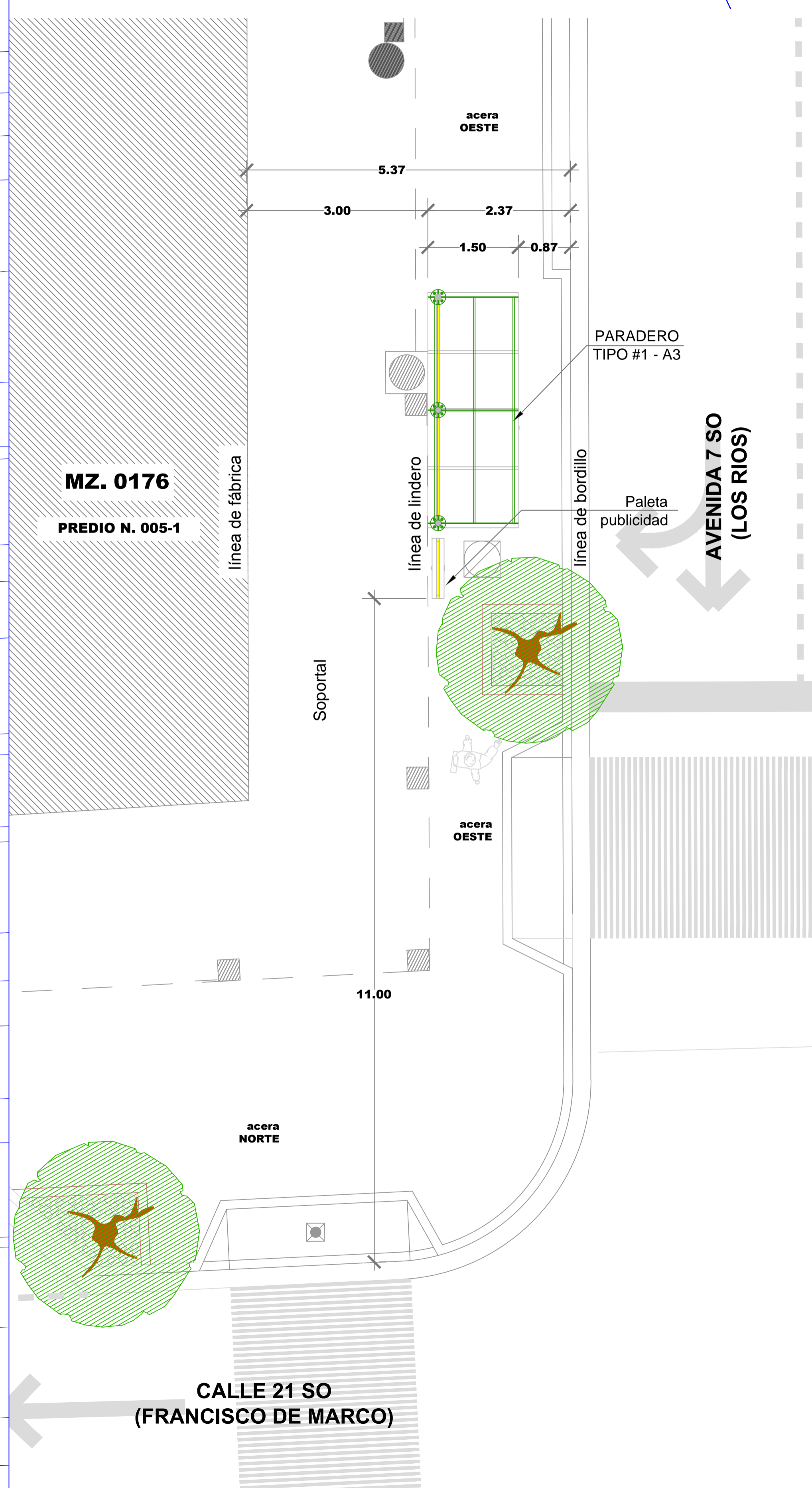
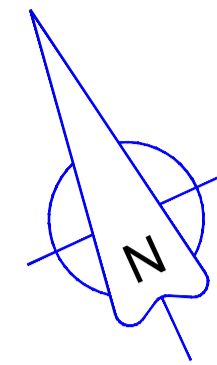
ESCALA 1 : 1000



PARADERO
3.50 x

PLANTA

ESCALA 1 : 100



REG. FOTOGRÁFICO



DATOS

CODIGO DEL PARADERO: 08-0176-005-0001-0-0-33
8-F977-6 B. Av 7 SO (Los Rios) Y Calle 21 SO (Francisco de Marcos)
EMPRESA:
ACERA: OESTE

ESTE PLANO ES PROPIEDAD DE LA M.I. MUNICIPALIDAD DE GUAYAQUIL

<p>M.I. MUNICIPALIDAD DE GUAYAQUIL ALCALDE ADMINISTRACIÓN 2014 - 2019</p>	<p>DIRECCIÓN DE URBANISMO, AVALÚOS Y ORDENAMIENTO TERRITORIAL SUBDIRECCIÓN DE PROYECTOS ESPECÍFICOS</p>	<p>EMPRESA PÚBLICA MUNICIPAL DE TRANSITO DE GUAYAQUIL DIRECCIÓN DE PLANIFICACIÓN DE TRANSITO</p>
<p>AB. ANDRÉS ROCHE GERENTE GENERAL EPMT</p>		<p>PROYECTO: MOBILIARIO URBANO PARADEROS DENTRO DE LA CIUDAD DE GUAYAQUIL</p>
<p>EQUIPO DE ESTUDIO: ARQ. CESAR CALLE ARQ. ALEXANDRA MORAN</p>		<p>ESCALA: INDICADAS FECHA: JULIO DEL 2016 DIBUJO: JAVIER CALLE PIA RABASCALL ARCHIVO: D:_DATOS 2016\PARADEROS 2016\ LOS RIOS/paradero-Los Rios-lamina 32 A 35.dwg</p>
<p>ING. FERNANDO AMADOR DIRECTOR DE TRANSPORTE PÚBLICO EPMT</p>		<p>ARQ. JOSÉ MIGUEL RUBIO JAÉN DIRECTOR DE URBANISMO, AVALÚOS Y ORDENAMIENTO TERRITORIAL</p>
<p>ING. FERNANDO NAVAS DIRECTOR DE TRANSITO EPMT</p>		<p>ARQ. GINO MERA GILER SUBDIRECTOR DE PROYECTOS ESPECÍFICOS</p>

33