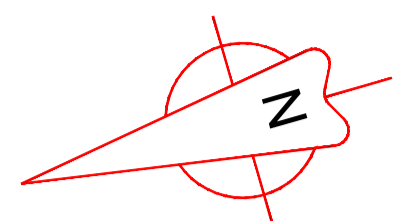


# UBICACIÓN DE PARADEROS DE TRANSPORTE PÚBLICO DE LA CIUDAD DE GUAYAQUIL


I 6 7 5 7 -é B'A 5 D5 7 5 H5 GHF 5 @

ESCALA 1 : 1000

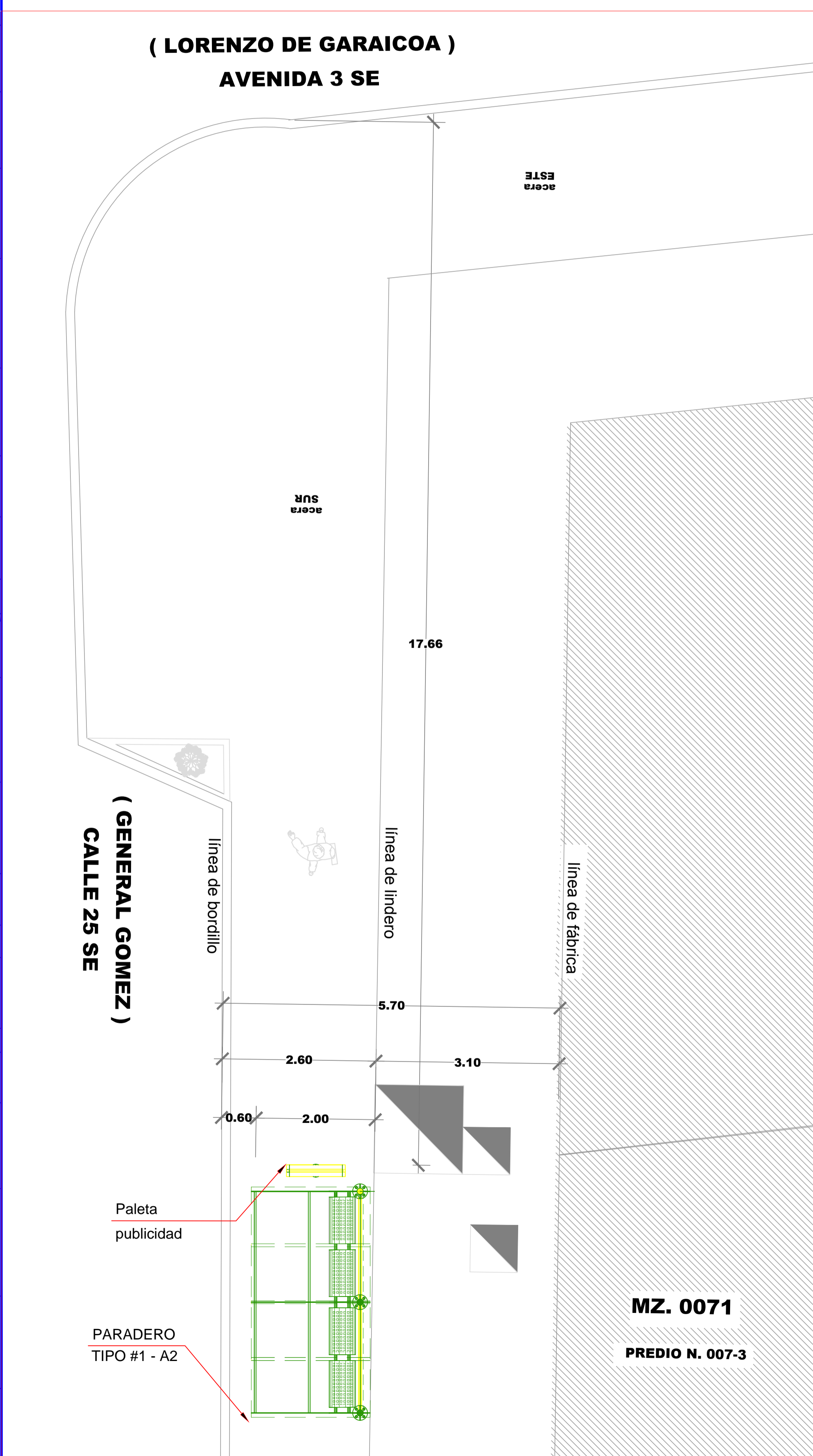


PLANTA

ESCALA 1 : 100



F9; " : CHC; Fâ : 7 C



## DATOS

CODIGO DEL PARADERO: 06-0071-007-0003-0-0-35

8 F 9 7 7 -é B. CALLE 25-SE (General Gomez) Y AV 3-SE(Lorenzo de Garaicoa)

ACERA: SUR

ESTE PLANO ES PROPIEDAD DE LA M.I. MUNICIPALIDAD DE GUAYAQUIL

<p>M.I. MUNICIPALIDAD DE GUAYAQUIL</p>	<p>Guayaquil JAIME NEBOT ALCALDE ADMINISTRACIÓN 2014 - 2015</p>	<p>DIRECCIÓN DE URBANISMO, AVALÚOS Y ORDENAMIENTO TERRITORIAL G 68 F 9 7 7 -é B 8 9 D F C 1 0 7 H C 9 G D 0 7 a 7 C G</p>	<p>ATM AUTORIDAD DE TRANSPORTE METROPOLITANO EMPRESA PÚBLICA MUNICIPAL DE TRANSPORTE DE GUAYAQUIL DIRECCIÓN DE PLANIFICACIÓN DE TRÁNSITO</p>
<p>56 "5 B8 Fv GFC7 &lt;9 GERENTE GENERAL EPMT</p>		<p>PROYECTO: <b>MOBILIARIO URBANO PARADEROS DENTRO DE LA CIUDAD DE GUAYAQUIL</b></p>	
<p>EQUIPO DE ESTUDIO: ARQ. CESAR CALLE ARQ. ALEXANDRA MORAN</p>		<p>ESCALA: INDICADAS FECHA: SEPTIEMBRE DEL 2016 DIBUJO: JAVIER CALLE PIA RABASCALL ARCHIVO: D:\_DATOS 2016\PARADEROS 2016\ GENERAL GOMEZ\ paradero-General Gomez-lamina 35-35.dwg</p>	<p>LAMINA: <b>35</b></p>
<p>ING. FERNANDO AMADOR DIRECTOR DE TRANSPORTE PÚBLICO EPMT</p>		<p>ARQ. JOSÉ MIGUEL RUBIO JAÉN DIRECTOR DE URBANISMO, AVALÚOS Y ORDENAMIENTO TERRITORIAL</p>	
<p>ING. FERNANDO NAVAS DIRECTOR DE TRANSITO EPMT</p>		<p>ARQ. GINO MERA GILER SUBDIRECTOR DE PROYECTOS ESPECÍFICOS</p>	