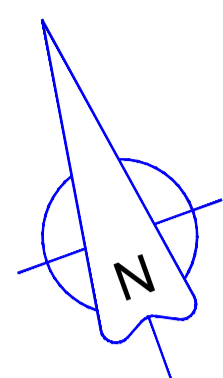


# UBICACIÓN DE PARADEROS DE TRANSPORTE PÚBLICO DE LA CIUDAD DE GUAYAQUIL

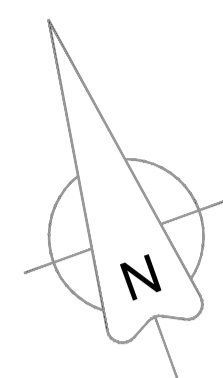
I 6 7 5 7 -é B' A 5 D 5 ' 7 5 H 5 G H F 5 @

ESCALA 1 : 1000



**PLANTA**

ESCALA 1 : 100

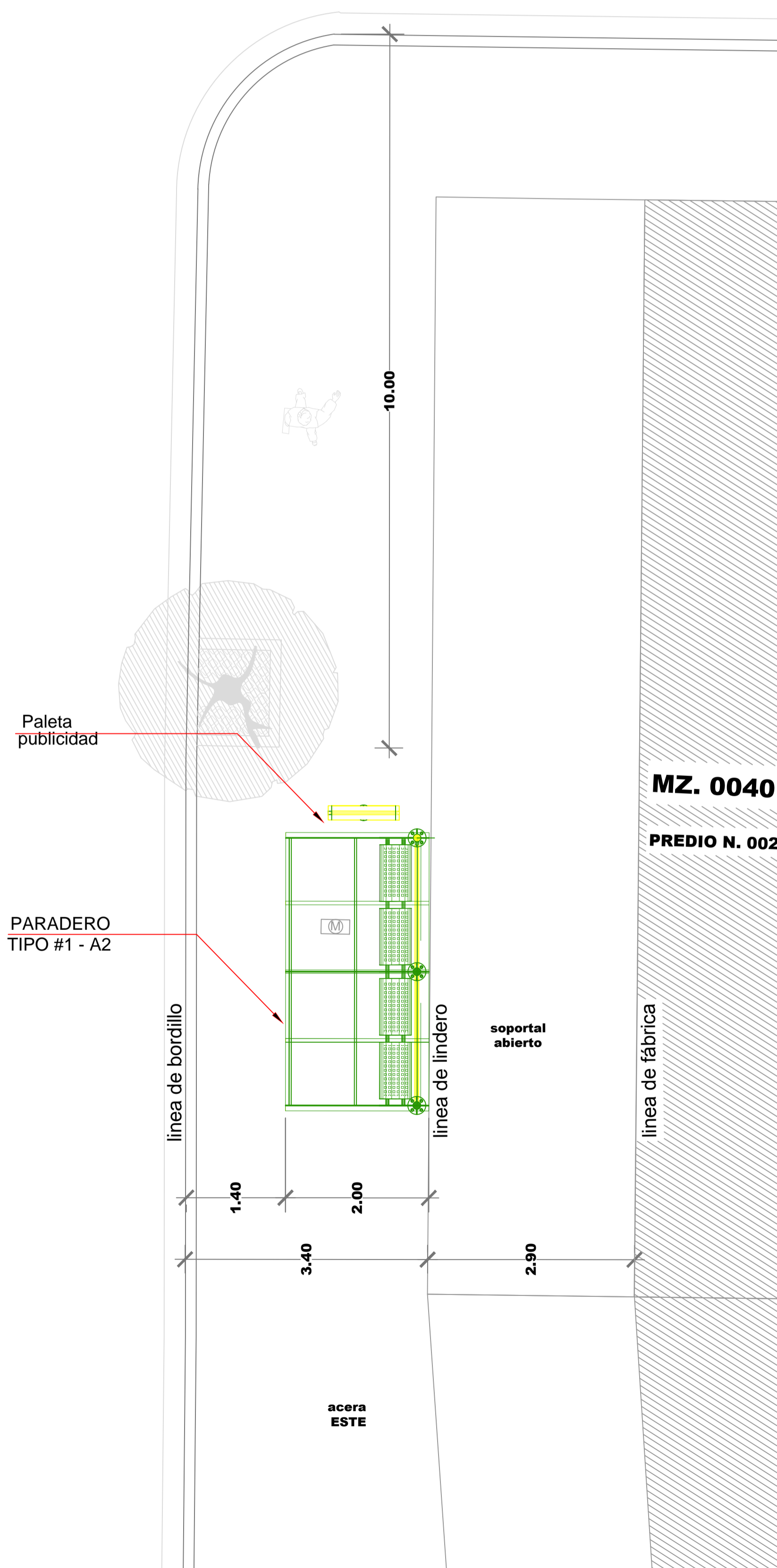



F9; " : CHC; Fâ : 7 C



**CALLE 14 - SE  
( CAPITAN NAJERA )**

**AVENIDA 8 - SE  
( CHIMBORAZO )**



## DATOS

**CODIGO DEL PARADERO: 04-0040-002-0000-0-0-41**

**8 F 9 7 7 -é B. AV. 8-SE (CHIMBORAZO) Y CALLE 14-SE (CAPITAN NAJERA)**

**ACERA: ESTE**

ESTE PLANO ES PROPIEDAD DE LA M.I. MUNICIPALIDAD DE GUAYAQUIL



DIRECCIÓN DE URBANISMO, AVALÚOS Y ORDENAMIENTO TERRITORIAL



EMPRESA PÚBLICA MUNICIPAL DE TRANSITO DE GUAYAQUIL

**5 6 " 5 B 8 F v G F C 7 < 9**  
GERENTE GENERAL EPMT

PROYECTO:  
**MOBILIARIO URBANO  
PARADEROS DENTRO DE LA  
CIUDAD DE GUAYAQUIL**

EQUIPO DE ESTUDIO:  
ARQ. CESAR CALLE  
ARQ. ALEXANDRA MORÁN

ESCALA: INDICADAS  
FECHA: SEPTIEMBRE DEL 2016  
DIBUJO: JAVIER CALLE  
PIA RABASCALL  
ARCHIVO: D:\\_DATOS 2016\PARADEROS 2016\ CHIMBORAZO/  
paradero-Chimborazo-lamina 39-42.dwg

**41**

ING. FERNANDO AMADOR  
DIRECTOR DE TRANSPORTE PÚBLICO EPMT

ARQ. JOSÉ MIGUEL RUBIO JAÉN  
DIRECTOR DE URBANISMO, AVALÚOS Y ORDENAMIENTO TERRITORIAL

ING. FERNANDO NAVAS  
DIRECTOR DE TRANSITO EPMT

ARQ. GINO MERA GILER  
SUBDIRECTOR DE PROYECTOS ESPECÍFICOS