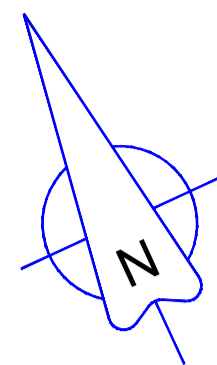


# UBICACIÓN DE PARADEROS DE TRANSPORTE PÚBLICO DE LA CIUDAD DE GUAYAQUIL


I 6 7 5 7 6 B A 5 D 5 7 5 H 5 G H F 5 @

ESCALA 1 : 1000

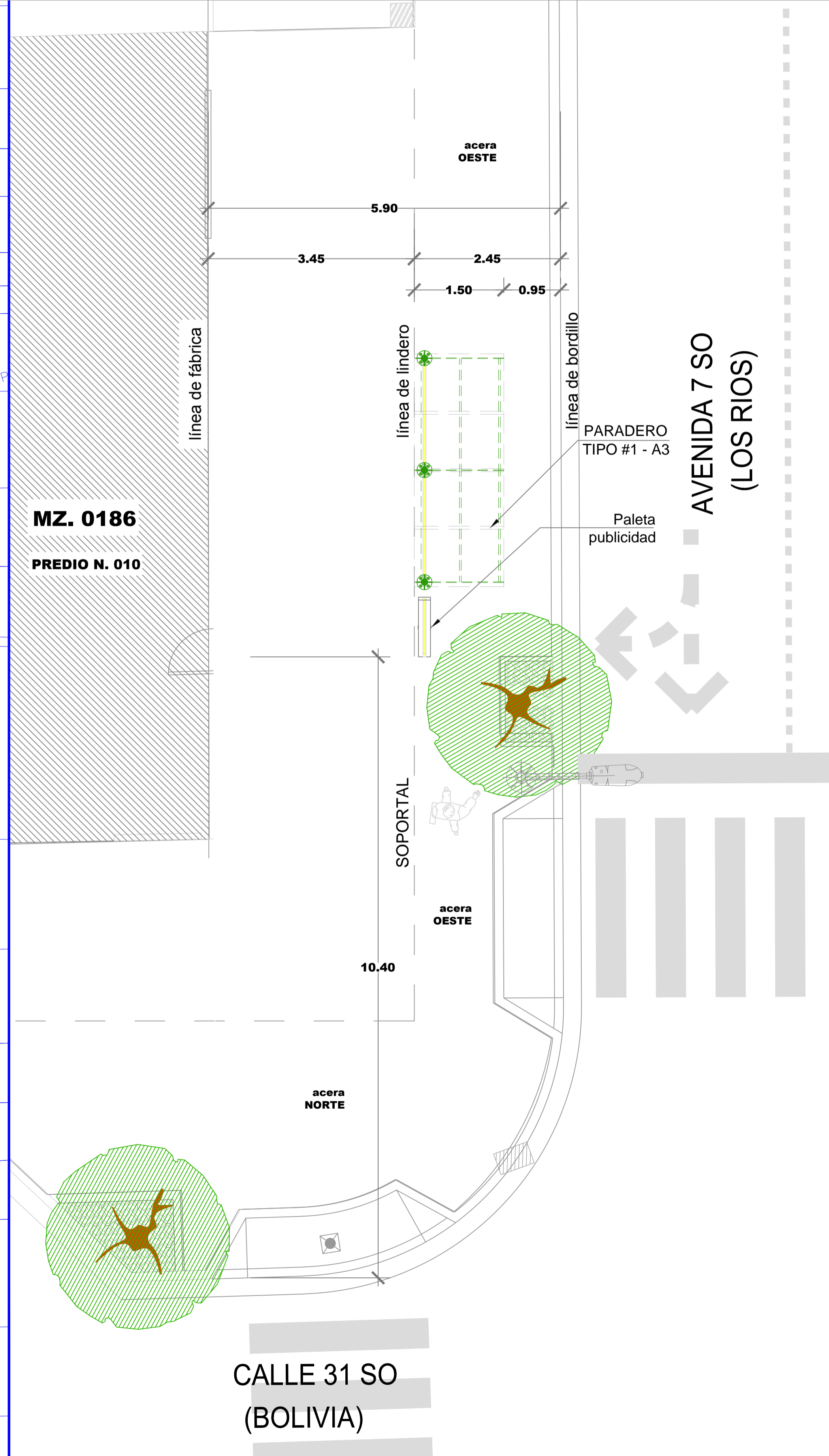



PLANTA

ESCALA 1 : 100



F9; " : CHC; Fâ : 7 C



## DATOS

**CODIGO DEL PARADERO:** 08-0186-010-0000-0-0-44  
**8 F 9 7 7 6 B. AV. 7-SO (LOS RIOS) Y CALLE 31-SO (BOLIVIA)**

**ACERA:** OESTE

ESTE PLANO ES PROPIEDAD DE LA M.I. MUNICIPALIDAD DE GUAYAQUIL

<p>M.I. MUNICIPALIDAD DE GUAYAQUIL</p>	<p>Guayaquil          JAIME NEBOT ALCALDE          ADMINISTRACIÓN 2014 - 2015</p>	<p>DIRECCIÓN DE URBANISMO, AVALÚOS Y ORDENAMIENTO TERRITORIAL          G 68 F 9 7 7 6 B 9 9 D F C 1 0 7 H C G 9 G 0 8 7 a 7 C G</p>	<p>ATM          AUTÓNOMO DE TRANSPORTE METROPOLITANO          EMPRESA PÚBLICA MUNICIPAL DE TRANSPORTE DE GUAYAQUIL          DIRECCIÓN DE PLANIFICACIÓN DE TRÁNSITO</p>
<p>56 "5 B8 Fv GFC7 &lt;9          GERENTE GENERAL EPMT</p>		<p>PROYECTO:  <b>MOBILIARIO URBANO PARADEROS DENTRO DE LA CIUDAD DE GUAYAQUIL</b></p>	
<p>EQUIPO DE ESTUDIO:          ARQ. CESAR CALLE          ARQ. ALEXANDRA MORÁN</p>		<p>ESCALA: INDICADAS          FECHA: SEPTIEMBRE DEL 2016          DIBUJO: JAVIER CALLE          PIA RABASCALL          ARCHIVO: D.A. DATOS 2016/PARADEROS 2016/ LOS RIOS/ paradero-Los Rios-lamina 39-46.dwg</p>	<p>LAMINA:  <b>44</b></p>
<p>ING. FERNANDO AMADOR          DIRECTOR DE TRANSPORTE PÚBLICO EPMT</p>		<p>ARQ. JOSÉ MIGUEL RUBIO JAÉN          DIRECTOR DE URBANISMO, AVALÚOS Y ORDENAMIENTO TERRITORIAL</p>	
<p>ING. FERNANDO NAVAS          DIRECTOR DE TRANSITO EPMT</p>		<p>ARQ. GINO MERA GILER          SUBDIRECTOR DE PROYECTOS ESPECÍFICOS</p>	