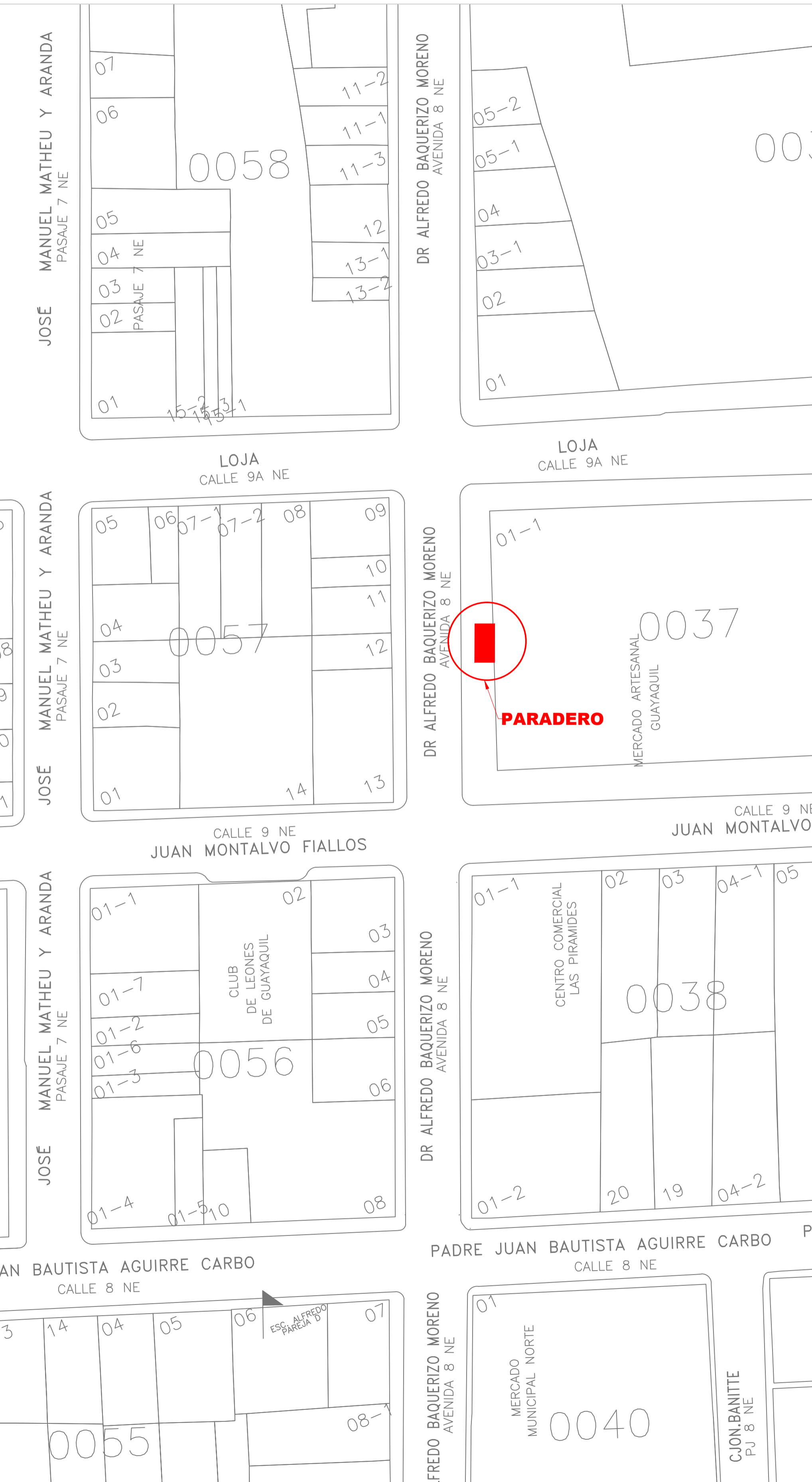
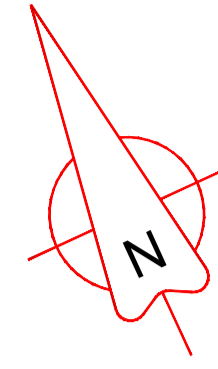


# UBICACIÓN DE PARADEROS DE TRANSPORTE PÚBLICO DE LA CIUDAD DE GUAYAQUIL

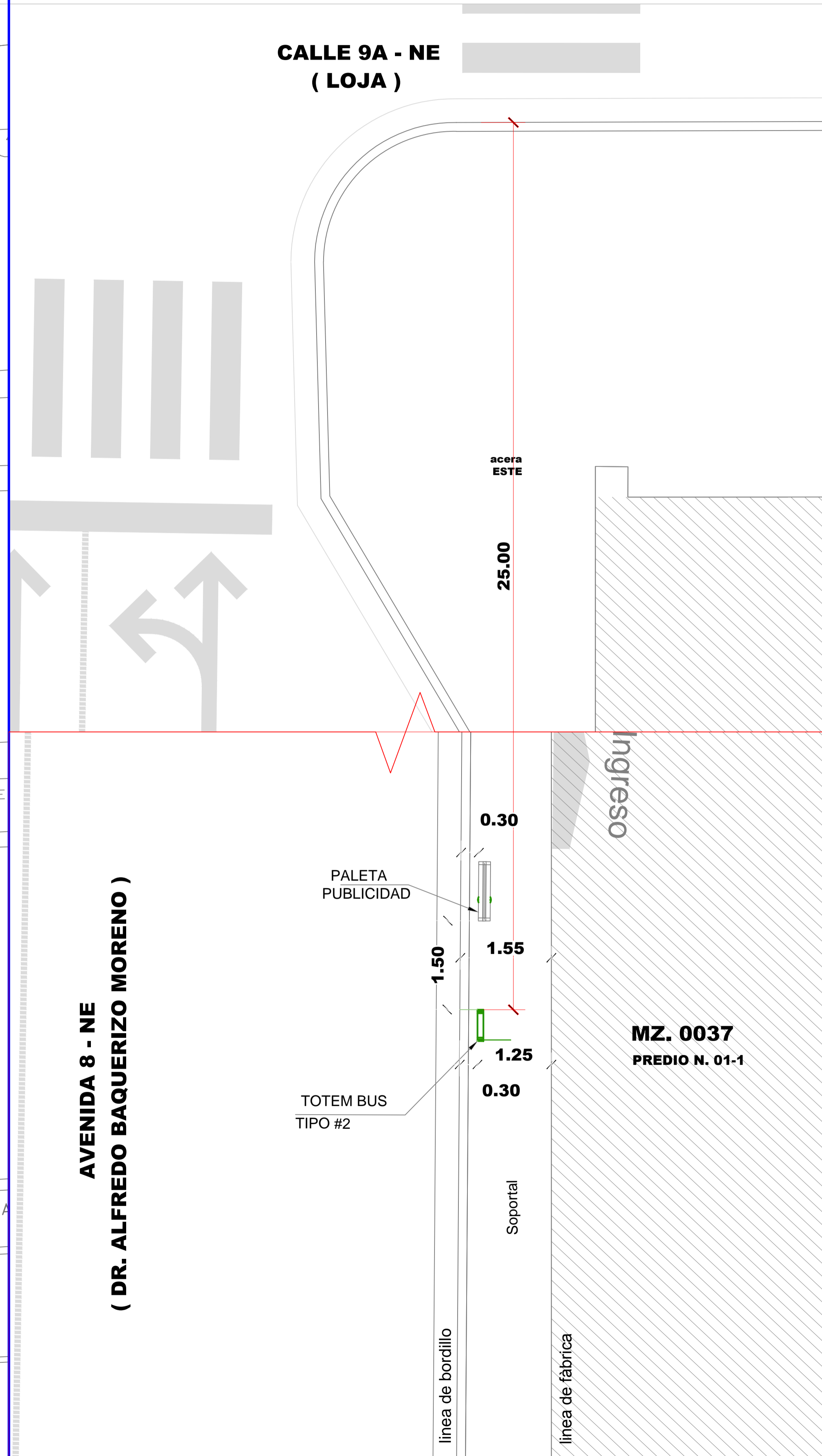
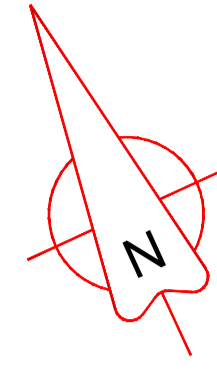
I 6 7 5 7 ÷ B A 5 D 5 7 5 H 5 G H F 5 @

ESCALA 1 : 1000



PLANTA

ESCALA 1 : 100



F9; " : CHC; Fâ : 7 C



## DATOS

**CODIGO DEL PARADERO: 01-0037-01-1-50**

**8 ÷ 9 7 7 ÷ B. AV. 8 NE (Dr. Baquerizo Moreno) Y CALLE 9A NE (Loja)**

**ACERA: ESTE**

ESTE PLANO ES PROPIEDAD DE LA M.I. MUNICIPALIDAD DE GUAYAQUIL



**56 "5 B8 Fv GFC7 <9**  
GERENTE GENERAL EPMT

PROYECTO:  
**MOBILIARIO URBANO PARADEROS DENTRO DE LA CIUDAD DE GUAYAQUIL**

EQUIPO DE ESTUDIO:  
ARQ. CESAR CALLE  
ARQ. ALEXANDRA MORÁN

ESCALA: INDICADAS  
FECHA: SEPTIEMBRE DEL 2016  
DIBUJO: SR. JAIME GUZMÁN  
ARCHIVO: D:\...JaimeGuzman\datos2016\Paraderos\corredor1\ fichas paraderos\48-52\48-52 paraderos.dwg

LAMINA:  
**50**

ING. FERNANDO AMADOR  
DIRECTOR DE TRANSPORTE PÚBLICO EPMT

ARQ. JOSÉ MIGUEL RUBIO JAÉN  
DIRECTOR DE URBANISMO, AVALÚOS Y ORDENAMIENTO TERRITORIAL

ING. FERNANDO NAVAS  
DIRECTOR DE TRANSITO EPMT

ARQ. GINO MERA GILER  
SUBDIRECTOR DE PROYECTOS ESPECÍFICOS