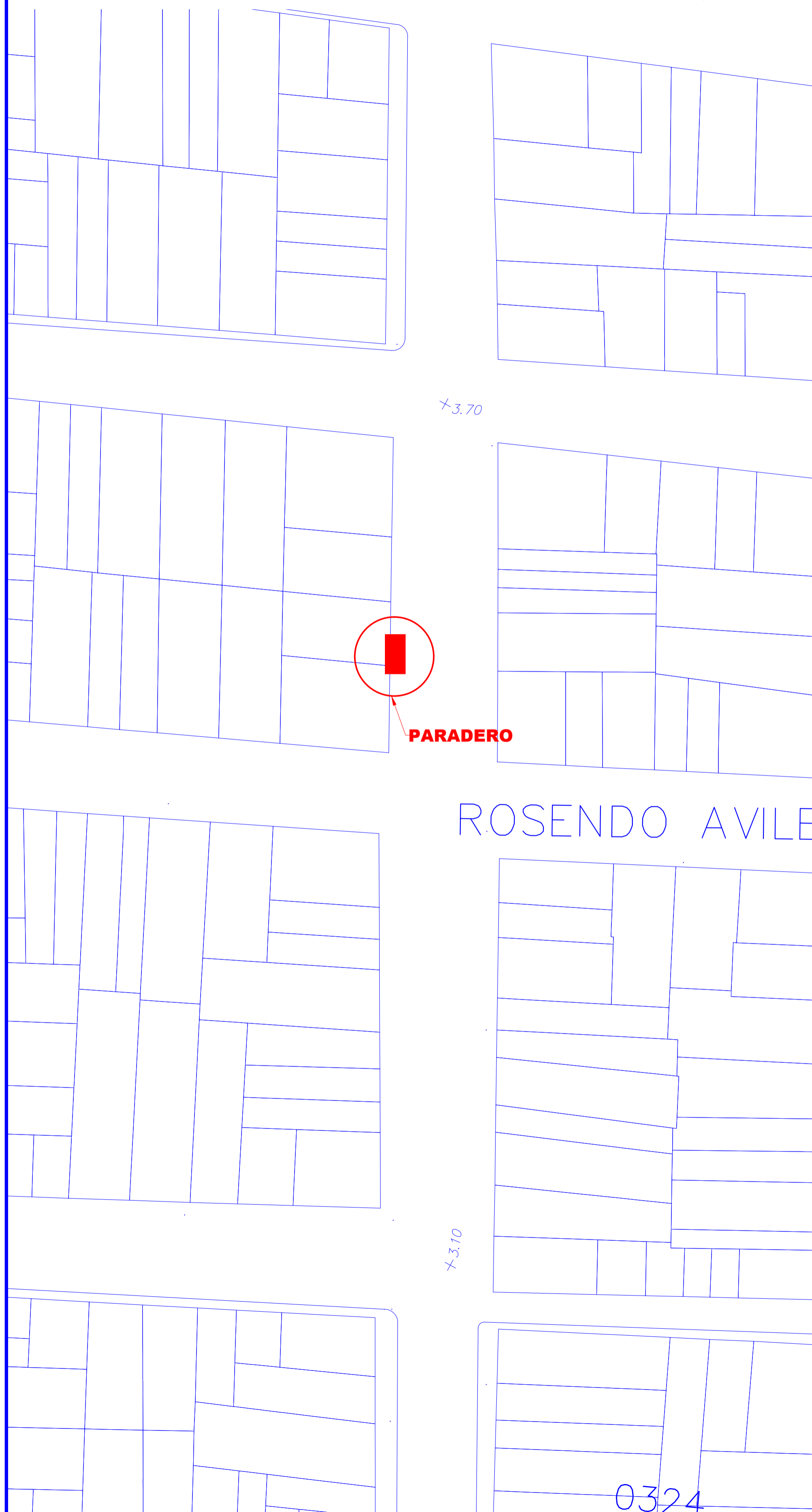

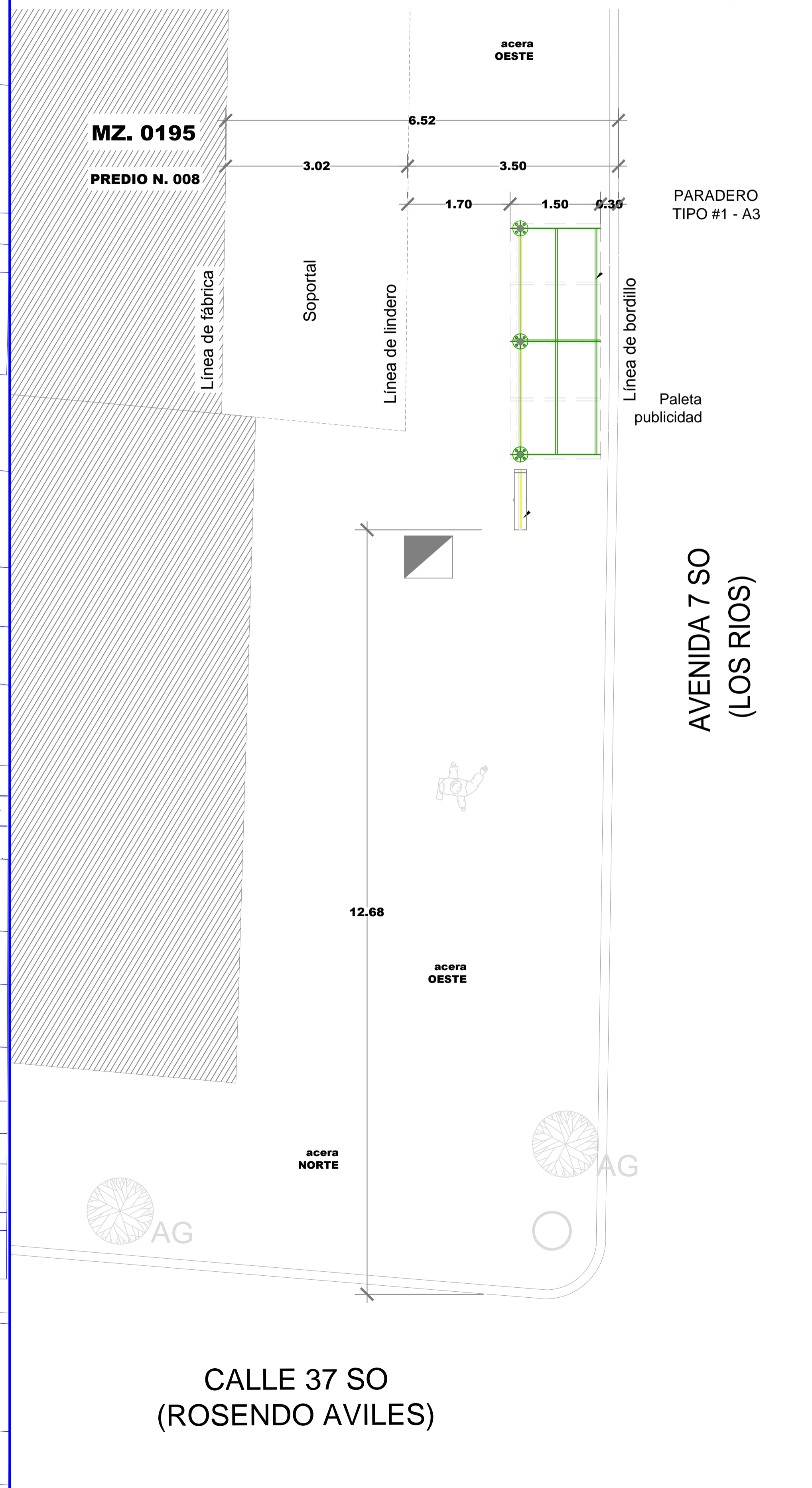



# UBICACIÓN DE PARADEROS DE TRANSPORTE PÚBLICO DE LA CIUDAD DE GUAYAQUIL

I 6 7 5 7 - é B ' A 5 D 5 ' 7 5 H 5 G H F 5 @  
 ESCALA 1 \_\_\_\_ 1000



PLANTA  
 ESCALA 1 \_\_\_\_ 100



F9; " : CHC; Fâ : 7 C



## DATOS

**CODIGO DEL PARADERO:** 08-0195-008-0000-0-0-52  
**8 F977 - é B.** Av. 7 SO (Los Rios) Y Calle 37 SO (Rosendo Aviles)  
**ACERA:** OESTE

ESTE PLANO ES PROPIEDAD DE LA M.I. MUNICIPALIDAD DE GUAYAQUIL

<p>56 "5 B8 FvGFC7 &lt; 9                  GERENTE GENERAL EPMT</p>		<p>PROYECTO:  <b>MOBILIARIO URBANO                  PARADEROS DENTRO DE LA                  CIUDAD DE GUAYAQUIL</b></p>	
<p>EQUIPO DE ESTUDIO:                  ARQ. CESAR CALLE                  ARQ. ALEXANDRA MORAN</p>		<p>ESCALA: INDICADAS                  FECHA: SEPTIEMBRE DEL 2016                  DIBUJO: JAVIER CALLE                  PIA RABASCALL                  ARCHIVO: D:\...DATOS 2016\PARADEROS 2016\ LOS RIOS/                  paradero-Los Rios-lamina 27 A 31.dwg</p>	<p>LAMINA:  <b>52</b></p>
<p>ING. FERNANDO AMADOR                  DIRECTOR DE TRANSPORTE PÚBLICO EPMT</p>		<p>ARQ. JOSÉ MIGUEL RUBIO JAÉN                  DIRECTOR DE URBANISMO, AVALÚOS Y ORDENAMIENTO TERRITORIAL</p>	
<p>ING. FERNANDO NAVAS                  DIRECTOR DE TRANSITO EPMT</p>		<p>ARQ. GINO MERA GILER                  SUBDIRECTOR DE PROYECTOS ESPECÍFICOS</p>	