


# UBICACIÓN DE PARADEROS DE TRANSPORTE PÚBLICO DE LA CIUDAD DE GUAYAQUIL

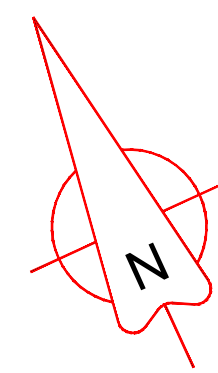
I 6 7 5 7 -é B' A 5 D 5 ' 7 5 H 5 G H F 5 @

ESCALA 1 : 1000

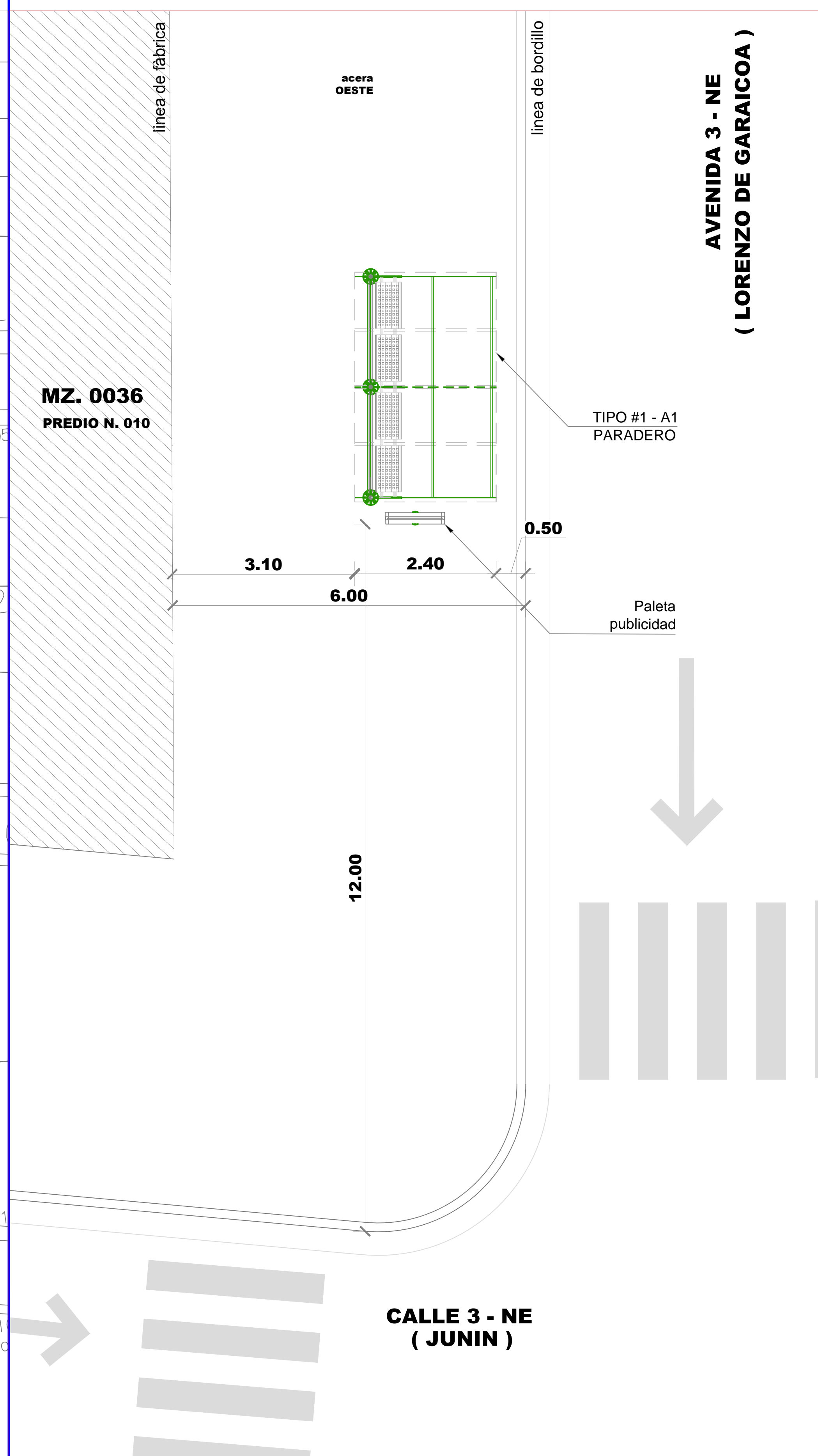


PLANTA

ESCALA 1 : 100



F9; " : CHC; Fâ : 7 C



## DATOS

**CODIGO DEL PARADERO: 02-0036-10-56**

**8 7 9 7 7 -é B. AV. 3 NE (Lorenzo de Garaicoa) Y CALLE 3 NE (Junin)**

**ACERA: OESTE**

ESTE PLANO ES PROPIEDAD DE LA M.I. MUNICIPALIDAD DE GUAYAQUIL

<p>M.I. MUNICIPALIDAD DE GUAYAQUIL</p>	<p>Guayaquil JAIME NEBOT ALCALDE ADMINISTRACIÓN 2014 - 2015</p>	<p>DIRECCIÓN DE URBANISMO, AVALÚOS Y ORDENAMIENTO TERRITORIAL G 68 F 977 -é B 89 ' D F C 1 0 7 H C G 9 G D 9 7 a 7 C G</p>	<p>ATM AUTORIDAD DE TRANSPORTE METROPOLITANO EMPRESA PÚBLICA MUNICIPAL DE TRANSPORTE DE GUAYAQUIL DIRECCIÓN DE PLANIFICACIÓN DE TRÁNSITO</p>
<p><b>56 "5 B 8 F v G F C 7 &lt; 9</b> GERENTE GENERAL EPMT</p>		<p>PROYECTO: <b>MOBILIARIO URBANO PARADEROS DENTRO DE LA CIUDAD DE GUAYAQUIL</b></p>	
<p>EQUIPO DE ESTUDIO: ARQ. CESAR CALLE ARQ. ALEXANDRA MORÁN</p>		<p>ESCALA: INDICADAS FECHA: SEPTIEMBRE DEL 2016 DIBUJO: SR. JAIME GUZMÁN ARCHIVO: D:\...JaimeGuzman\datos2016\Paraderos\ corredor1\ fichas paraderos\11-15\11-15 paraderos.dwg</p>	<p>LAMINA: <b>56</b></p>
<p>ING. FERNANDO AMADOR DIRECTOR DE TRANSPORTE PÚBLICO EPMT</p>		<p>ARQ. JOSÉ MIGUEL RUBIO JAÉN DIRECTOR DE URBANISMO, AVALÚOS Y ORDENAMIENTO TERRITORIAL</p>	
<p>ING. FERNANDO NAVAS DIRECTOR DE TRANSITO EPMT</p>		<p>ARQ. GINO MERA GILER SUBDIRECTOR DE PROYECTOS ESPECÍFICOS</p>	