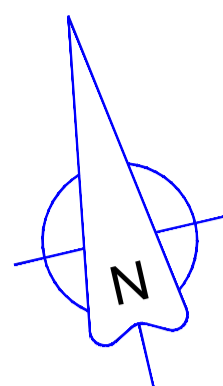


UBICACIÓN DE PARADEROS DE TRANSPORTE PÚBLICO DE LA CIUDAD DE GUAYAQUIL

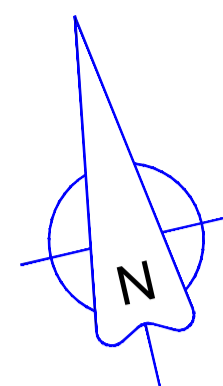
I 6 7 5 7 4 B A 5 D 5 7 5 H 5 G H F 5 @

ESCALA 1 : 1000

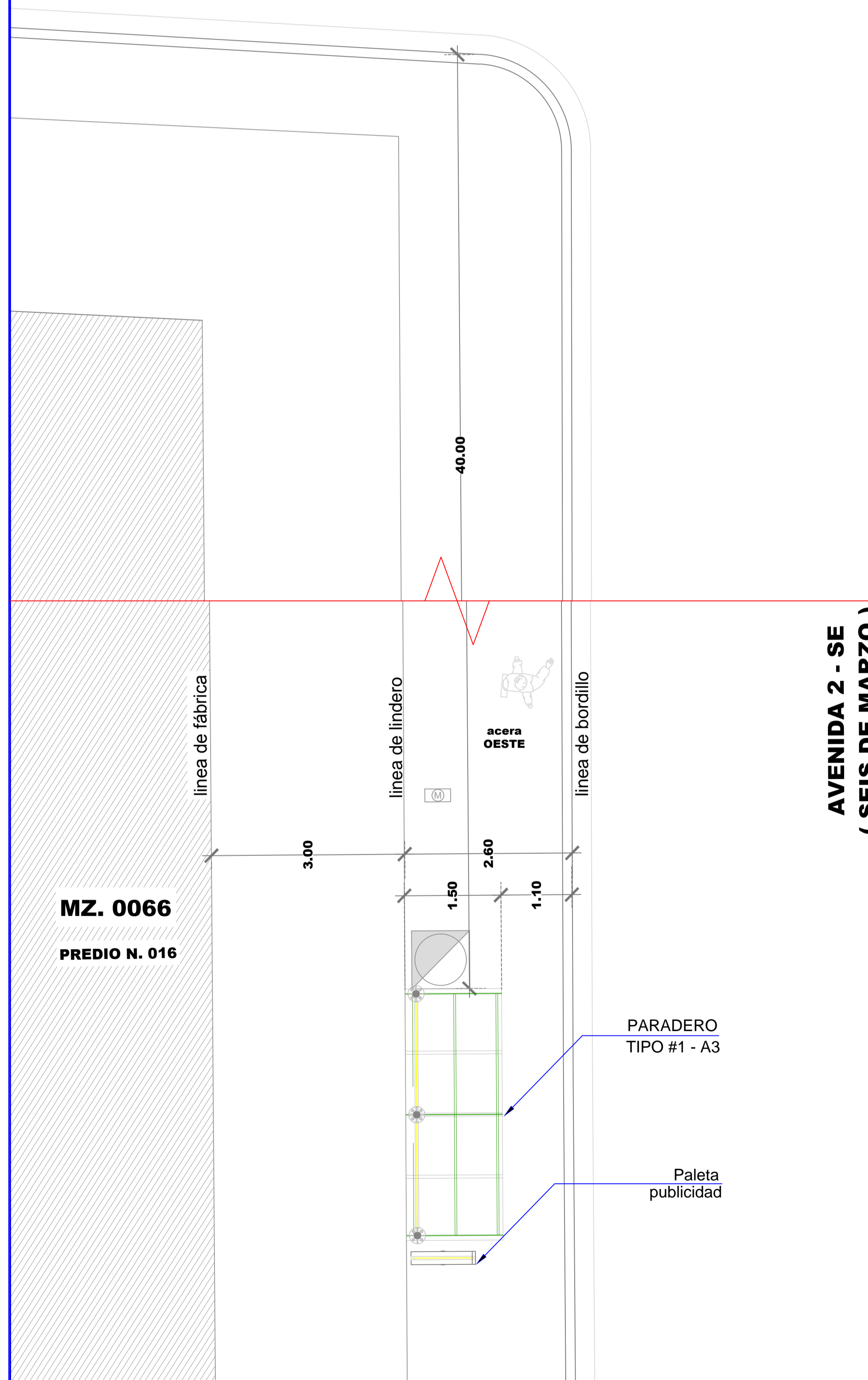



PLANTA

ESCALA 1 : 100



**CALLE 6 - SE
(10 DE AGOSTO)**



F9; " : CHC; Fâ : 7 C



DATOS

CODIGO DEL PARADERO: 03-0066-016-0000-0-0-58

8 F 9 7 7 4 B. AV. 2-SE (SEIS DE MARZO) Y CALLE 11-SE (DIEZ DE AGSOTO)

ACERA: OESTE

ESTE PLANO ES PROPIEDAD DE LA M.I. MUNICIPALIDAD DE GUAYAQUIL

<p>M.I. MUNICIPALIDAD DE GUAYAQUIL</p>	<p>Guayaquil JAIME NEBOT ALCALDE ADMINISTRACIÓN 2014 - 2015</p>	<p>DIRECCIÓN DE URBANISMO, AVALÚOS Y ORDENAMIENTO TERRITORIAL G 68 F 9 7 7 4 B 8 9 D F C 1 0 7 H C G 9 G D 0 7 a 7 C G</p>	<p>ATM AUTORIDAD DE TRANSPORTE METROPOLITANO EMPRESA PÚBLICA MUNICIPAL DE TRANSPORTE DE GUAYAQUIL DIRECCIÓN DE PLANIFICACIÓN DE TRÁNSITO</p>
<p>56 "5 B8 Fv GFC7 <9 GERENTE GENERAL EPMT</p>		<p>PROYECTO: MOBILIARIO URBANO PARADEROS DENTRO DE LA CIUDAD DE GUAYAQUIL</p>	
<p>EQUIPO DE ESTUDIO: ARQ. CESAR CALLE ARQ. ALEXANDRA MORÁN</p>		<p>ESCALA: INDICADAS FECHA: SEPTIEMBRE DEL 2016 DIBUJO: JAVIER CALLE PIA RABASCALL ARCHIVO: D:\...DATOS 2016\PARADEROS 2016\ SEIS DE MARZO\ Paradero-Seis de Marzo-lamina 57-59.dwg</p>	<p>LAMINA: 58</p>
<p>ING. FERNANDO AMADOR DIRECTOR DE TRANSPORTE PÚBLICO EPMT</p>		<p>ARQ. JOSÉ MIGUEL RUBIO JAÉN DIRECTOR DE URBANISMO, AVALÚOS Y ORDENAMIENTO TERRITORIAL</p>	
<p>ING. FERNANDO NAVAS DIRECTOR DE TRANSITO EPMT</p>		<p>ARQ. GINO MERA GILER SUBDIRECTOR DE PROYECTOS ESPECÍFICOS</p>	