UBICACIÓN DE PARADEROS DE TRANSPORTE PÚBLICO DE LA CIUDAD DE GUAYAQUIL

UBICACIč N MAPA CATASTRAL

ESCALA 1_____1000

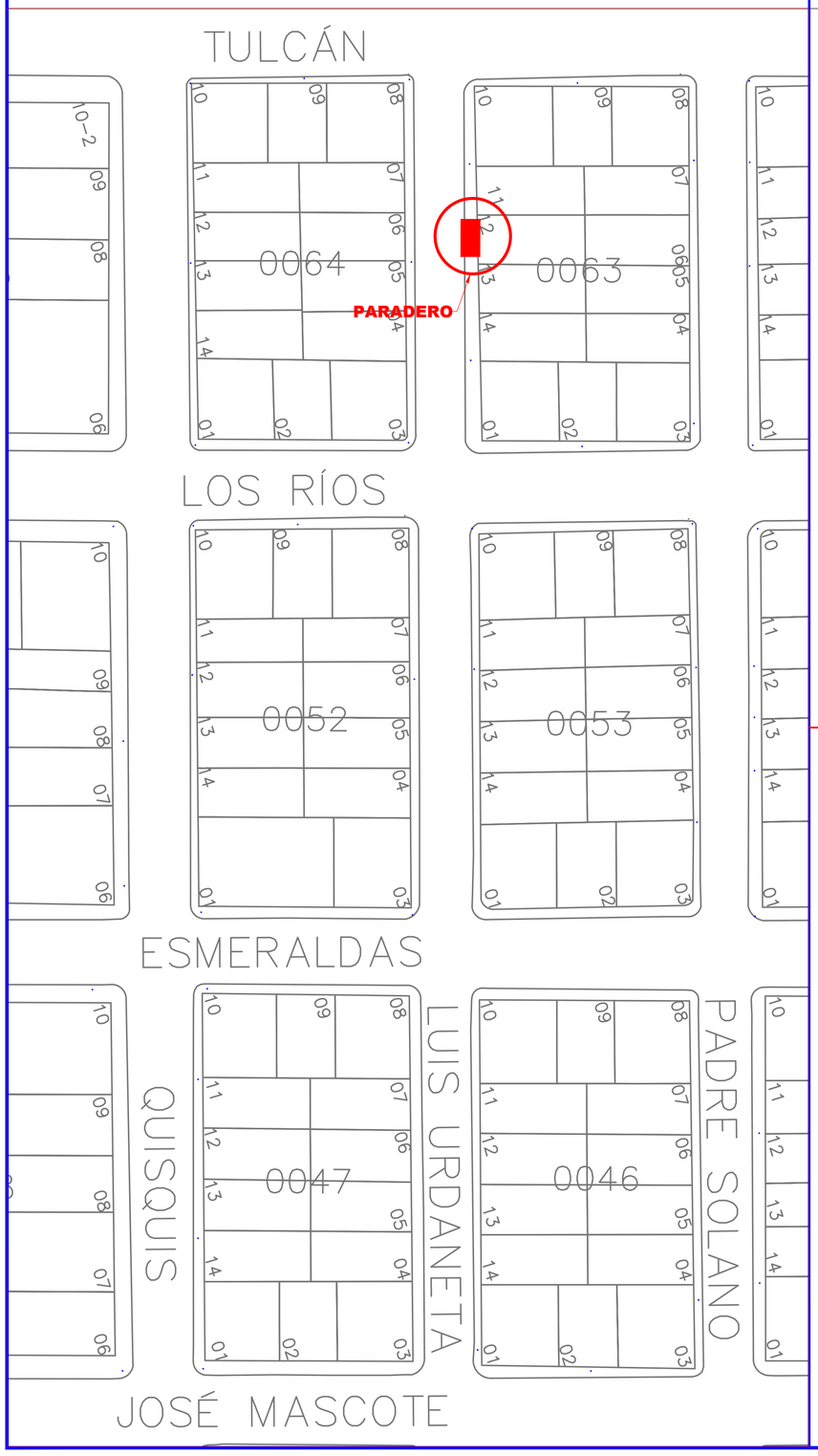

PLANTA

ESCALA 1_____100

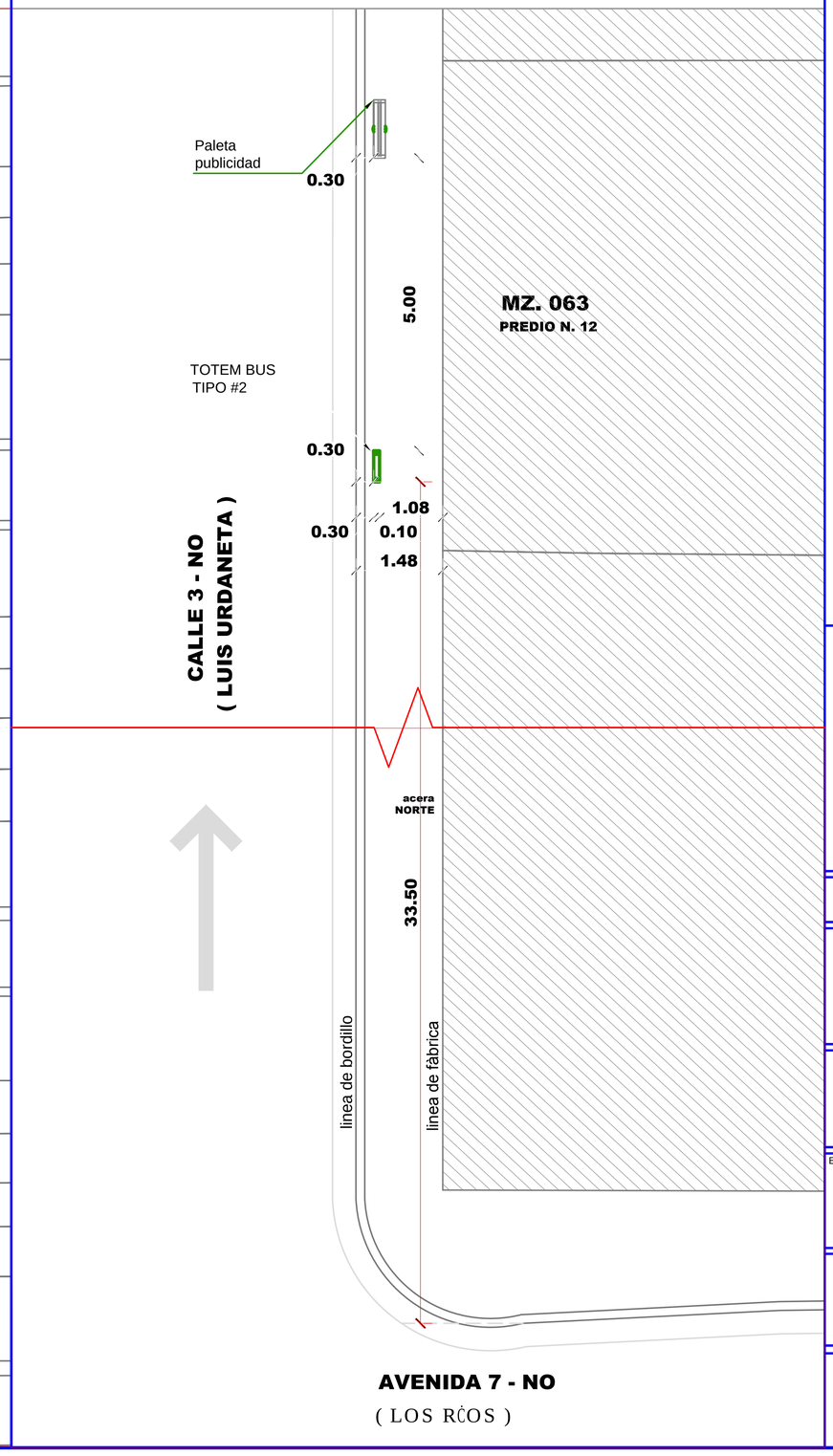

REG. FOTOGRĆFICO





DATOS

CODIGO DEL PARADERO: 11-0063-12-**6**

DIRECCIč N: CALLE 4 NO (Luis Urdaneta) Y AV. 7 NO (Los Ríos)

ACERA: NORTE

ESTE PLANO ES PROPIEDAD DE LA M.I. MUNICIPALIDAD DE GUAYAQUIL

M. I. MUNICIPALIDAD DE GUAYAQUIL

Guayaquil — JAIME NEBOT ALCALDE — ADMINISTRACIÓN 2014 - 2019

duot — DIRECCIÓN DE URBANISMO, AVALÚOS Y ORDENAMIENTO TERRITORIAL — SUBDIRECCIč N DE PROYECTOS ESPECćFICOS

ATM — AUTORIDAD DE TRÁNSITO MUNICIPAL — EMPRESA PUBLICA MUNICIPAL DE TRANSITO DE GUAYAQUIL — DIRECCIÓN DE PLANIFICACIÓN DE TRÁNSITO

AB. ANDRÉS ROCHE
GERENTE GENERAL EPMT

PROYECTO:
MOBILIARIO URBANO PARADEROS DENTRO DE LA CIUDAD DE GUAYAQUIL

EQUIPO DE ESTUDIO:
ARQ. CESAR CALLE
ARQ. ALEXANDRA MORÁN

ESCALA:	INDICADAS
FECHA:	SEPTIEMBRE DEL 2016
DIBUJO:	SR. JAIME GUZMÁN
ARCHIVO:	D:\...JaimeGuzman/datos2016/Paraderos/ corredor 2/ fichas paraderos 2/Transversales/10-12/10-12 paraderos.dwg

LAMINA: 6

ING. FERNANDO AMADOR
DIRECTOR DE TRANSPORTE PÚBLICO EPMT

ARQ. JOSÉ MIGUEL RUBIO JAÉN
DIRECTOR DE URBANISMO, AVALÚOS Y ORDENAMIENTO TERRITORIAL

ING. FERNANDO NAVAS
DIRECTOR DE TRANSITO EPMT

ARQ. GINO MERA GILER
SUBDIRECTOR DE PROYECTOS ESPECÍFICOS