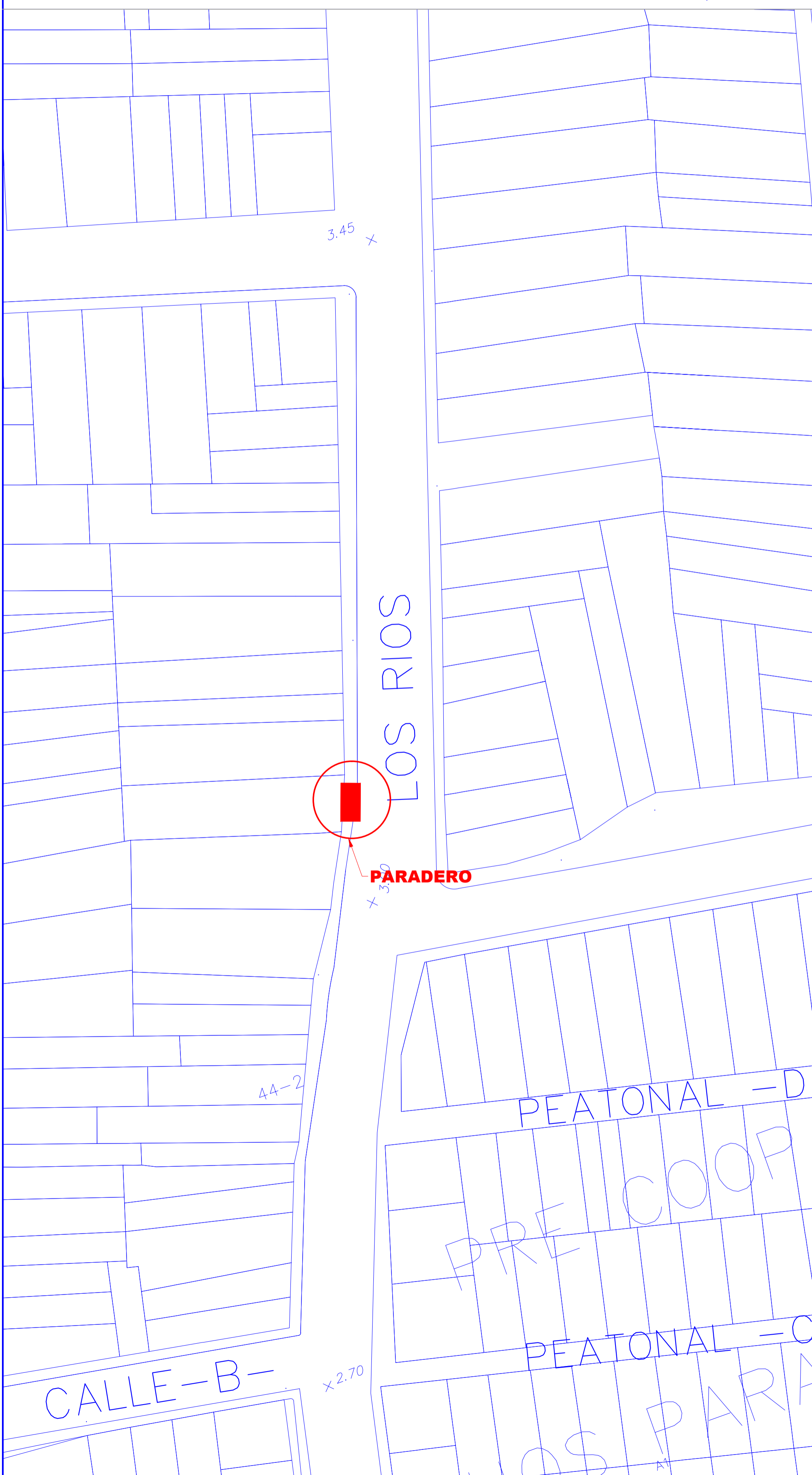

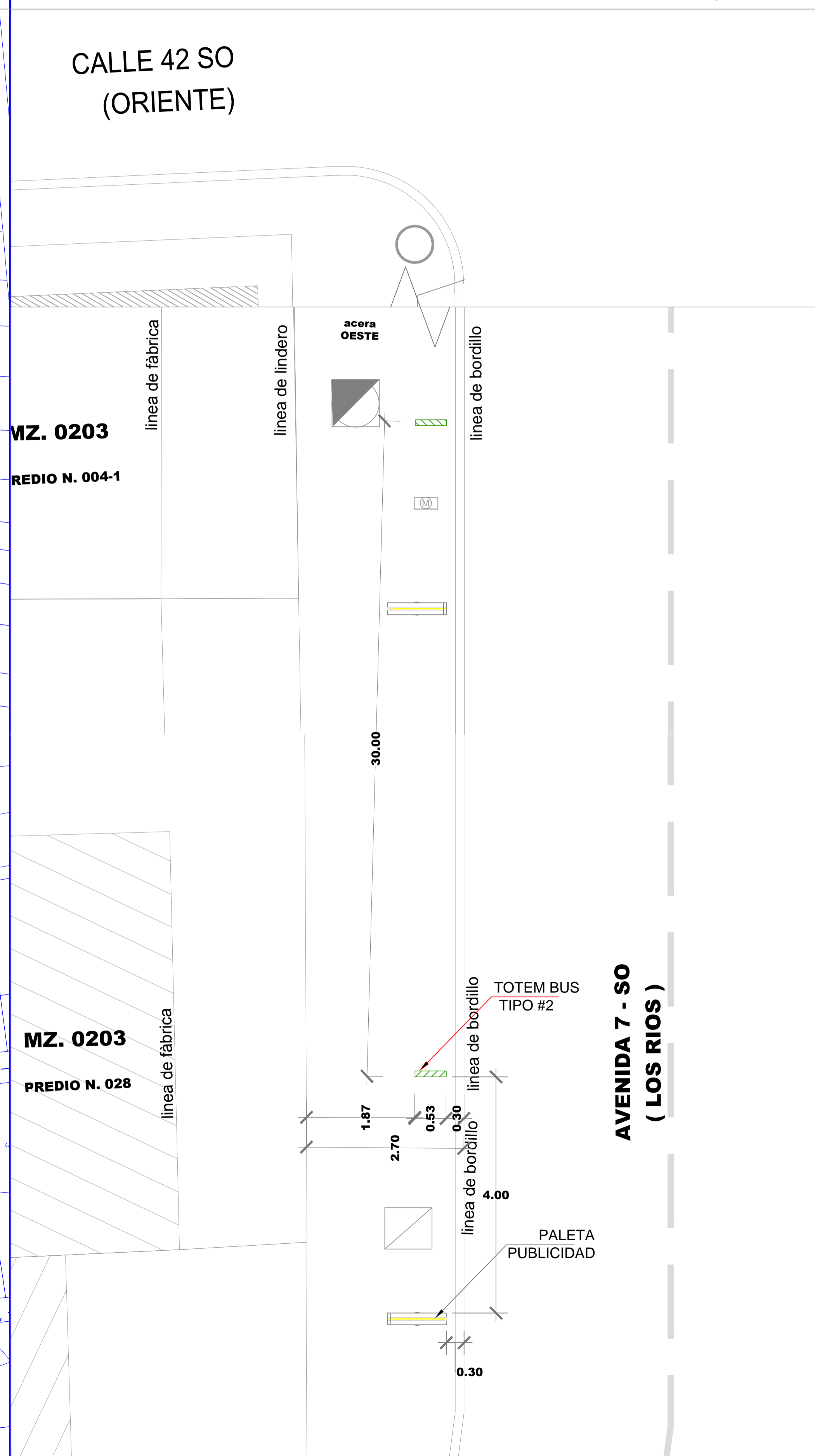
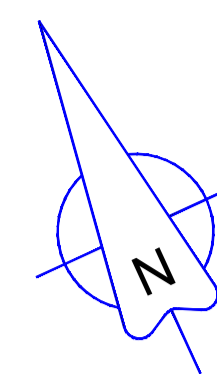


UBICACIÓN DE PARADEROS DE TRANSPORTE PÚBLICO DE LA CIUDAD DE GUAYAQUIL

I 6 7 5 7 é B A 5 D 5 7 5 H 5 G H F 5 @
 ESCALA 1 _____ 1000



PLANTA
 ESCALA 1 _____ 100



F9; " : CHC; Fâ : 7 C



DATOS

CODIGO DEL PARADERO: 08-0203-028-0000-0-0-61

8 F977 é B. AV. 7-SO (LOS RIOS) Y CALLE 42B-SO (CALLE B)

ACERA: OESTE

ESTE PLANO ES PROPIEDAD DE LA M.I. MUNICIPALIDAD DE GUAYAQUIL

| | | | |
|---|--|--|-------------------------------|
| | | | |
| <p>56 "5 B8 Fv G'FC7 <9 GERENTE GENERAL EPMT</p> | | <p>PROYECTO: MOBILIARIO URBANO PARADEROS DENTRO DE LA CIUDAD DE GUAYAQUIL</p> | |
| <p>EQUIPO DE ESTUDIO: ARQ. CESAR CALLE ARQ. ALEXANDRA MORÁN</p> | | <p>ESCALA: INDICADAS FECHA: SEPTIEMBRE DEL 2016 DIBUJO: JAVIER CALLE PIA RABASCALL ARCHIVO: D:\...DATOS 2016\PARADEROS 2016\ LOS RIOS/ paradero-Los Rios-lamina 60-66.dwg</p> | <p>LAMINA: 61</p> |
| <p>ING. FERNANDO AMADOR DIRECTOR DE TRANSPORTE PÚBLICO EPMT</p> | | <p>ARQ. JOSÉ MIGUEL RUBIO JAÉN DIRECTOR DE URBANISMO, AVALÚOS Y ORDENAMIENTO TERRITORIAL</p> | |
| <p>ING. FERNANDO NAVAS DIRECTOR DE TRANSITO EPMT</p> | | <p>ARQ. GINO MERA GILER SUBDIRECTOR DE PROYECTOS ESPECÍFICOS</p> | |