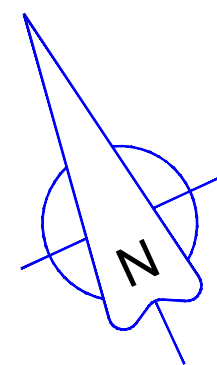


UBICACIÓN DE PARADEROS DE TRANSPORTE PÚBLICO DE LA CIUDAD DE GUAYAQUIL


I 6 7 5 7 - B A 5 D 5 7 5 H 5 G H F 5 @

ESCALA 1 : 1000

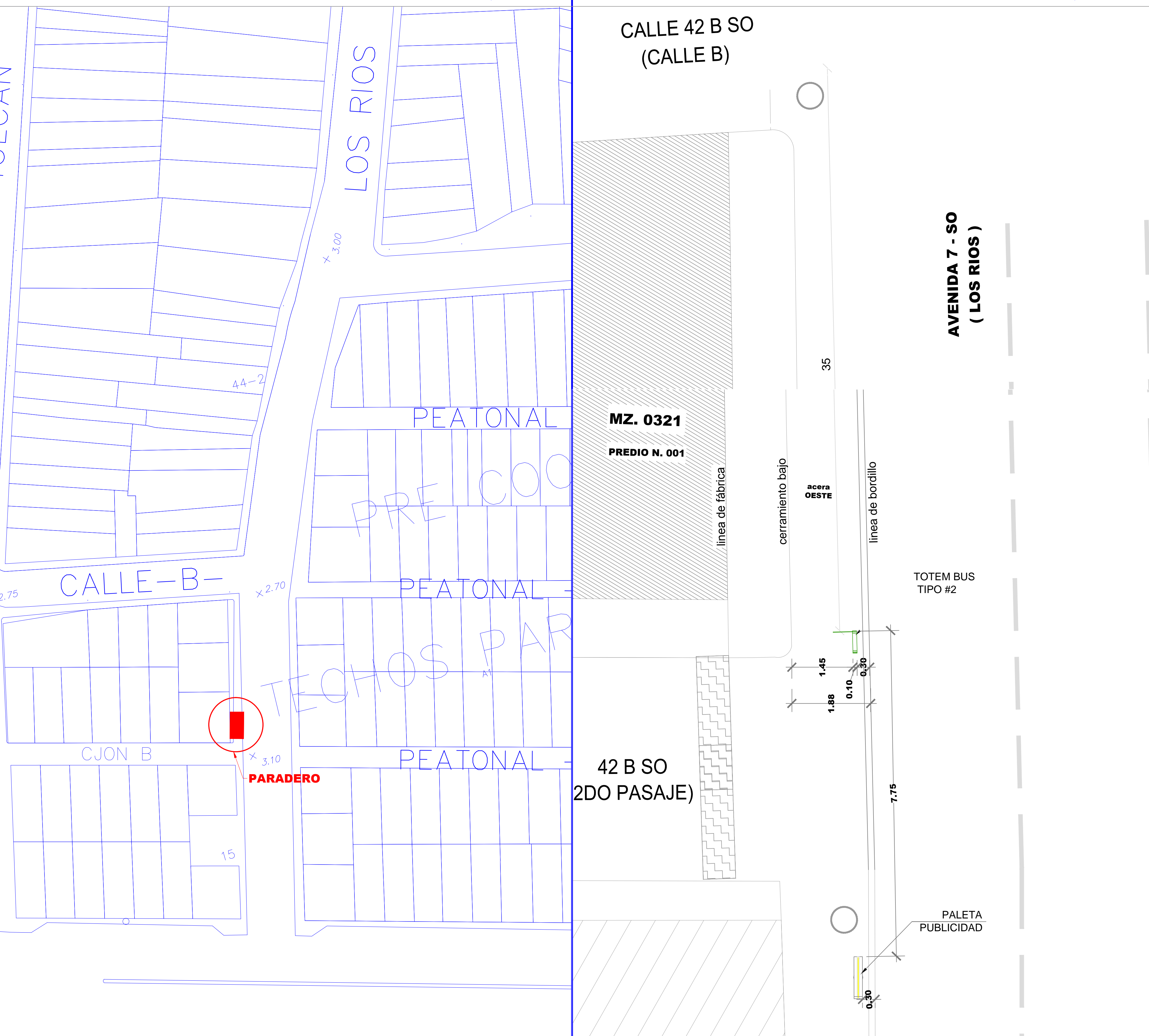


PLANTA

ESCALA 1 : 100



F9; " : CHC; Fâ : 7 C



DATOS

CODIGO DEL PARADERO: 08-0321-001-0000-0-0-65

8 F 9 7 7 - B. AV. 7-NO (LOS RIOS) Y 2DO PASAJE 42B-SO (2DO PASAJE 42B-SO)

ACERA: OESTE

ESTE PLANO ES PROPIEDAD DE LA M.I. MUNICIPALIDAD DE GUAYAQUIL

<p>M.I. MUNICIPALIDAD DE GUAYAQUIL</p>	<p>Guayaquil JAIME NEBOT ALCALDE ADMINISTRACIÓN 2014 - 2015</p>	<p>DIRECCIÓN DE URBANISMO, AVALÚOS Y ORDENAMIENTO TERRITORIAL G 68 F 9 7 7 - B 8 9 D F C 1 0 7 H C G 9 G D 8 7 a 7 C G</p>	<p>ATM AUTORIDAD DE TRANSPORTE METROPOLITANO EMPRESA PÚBLICA MUNICIPAL DE TRANSPORTE DE GUAYAQUIL DIRECCIÓN DE PLANIFICACIÓN DE TRÁNSITO</p>
<p>56 "5 B8 Fv GFC7 <9 GERENTE GENERAL EPMT</p>		<p>PROYECTO: MOBILIARIO URBANO PARADEROS DENTRO DE LA CIUDAD DE GUAYAQUIL</p>	
<p>EQUIPO DE ESTUDIO: ARQ. CESAR CALLE ARQ. ALEXANDRA MORÁN</p>		<p>ESCALA: INDICADAS FECHA: SEPTIEMBRE DEL 2016 DIBUJO: JAVIER CALLE PIA RABASCALL ARCHIVO: D:_DATOS 2016\PARADEROS 2016\ LOS RIOS\ paradero-Los Rios-lamina 60-66.dwg</p>	<p>LAMINA: 65</p>
<p>ING. FERNANDO AMADOR DIRECTOR DE TRANSPORTE PÚBLICO EPMT</p>		<p>ARQ. JOSÉ MIGUEL RUBIO JAÉN DIRECTOR DE URBANISMO, AVALÚOS Y ORDENAMIENTO TERRITORIAL</p>	
<p>ING. FERNANDO NAVAS DIRECTOR DE TRANSITO EPMT</p>		<p>ARQ. GINO MERA GILER SUBDIRECTOR DE PROYECTOS ESPECÍFICOS</p>	