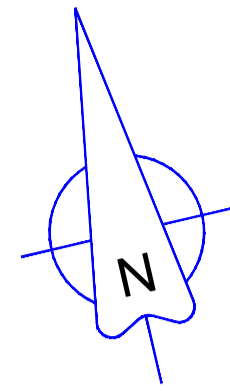


# UBICACIÓN DE PARADEROS DE TRANSPORTE PÚBLICO DE LA CIUDAD DE GUAYAQUIL

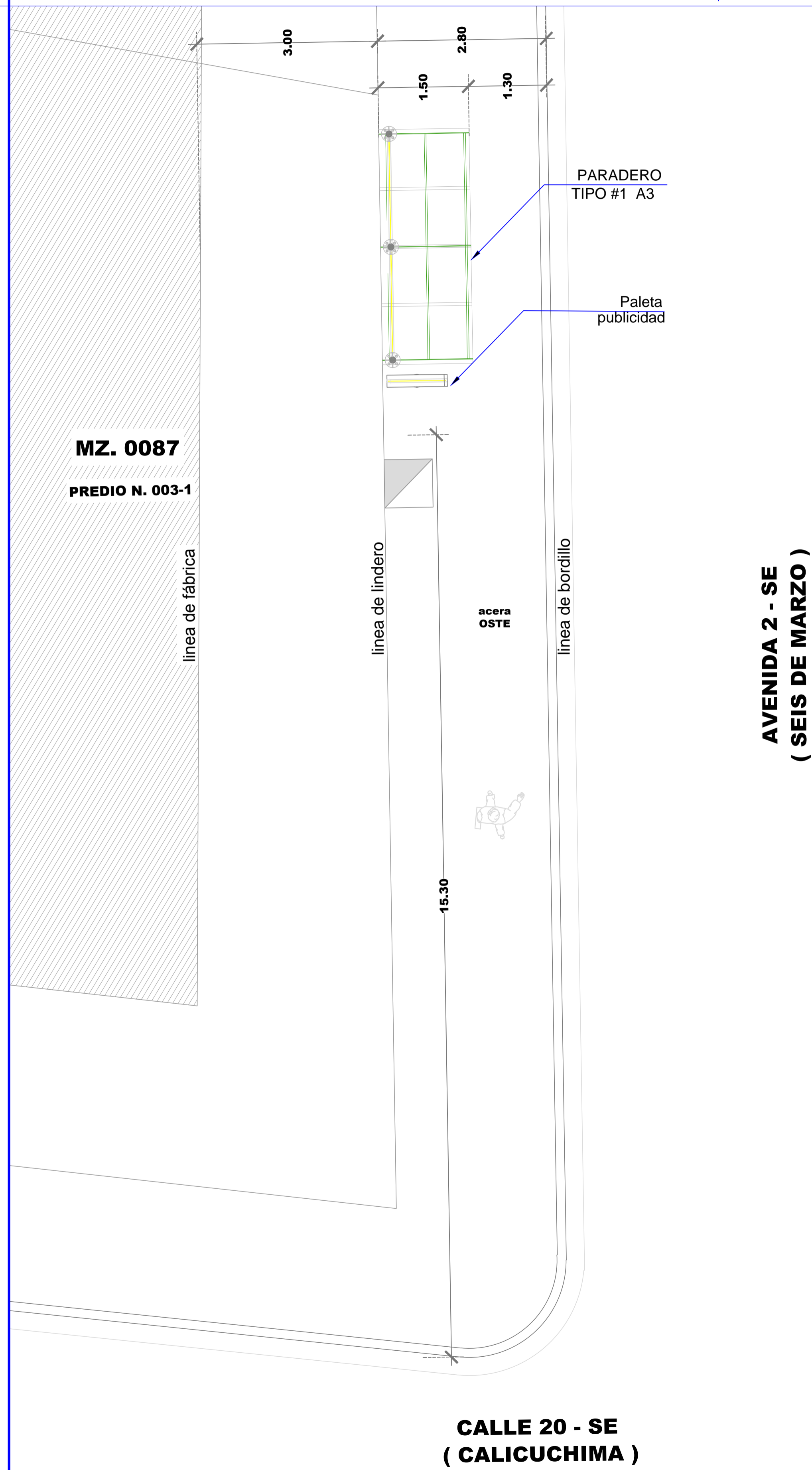

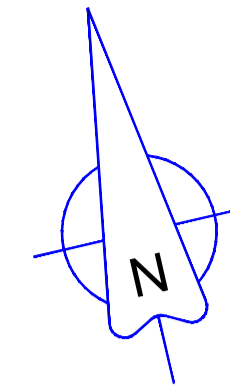
I 6 7 5 7 -é B' A 5 D 5 ' 7 5 H 5 G H F 5 @

ESCALA 1 \_\_\_\_\_ 1000



**PLANTA**

ESCALA 1 \_\_\_\_\_ 100



F9; " : CHC; Fâ : 7 C



## DATOS

**CODIGO DEL PARADERO:** 06-0087-003-0001-0-0-65

**8 F 9 7 7 -é B. AV. 2-SE (SEIS DE MARZO) Y CALLE 20-SE (CALICUCHIMA)**

**ACERA:** OSTE

ESTE PLANO ES PROPIEDAD DE LA M.I. MUNICIPALIDAD DE GUAYAQUIL



5 6 " 5 B 8 F v G F C 7 < 9  
GERENTE GENERAL EPMT

PROYECTO:  
**MOBILIARIO URBANO  
PARADEROS DENTRO DE LA  
CIUDAD DE GUAYAQUIL**

EQUIPO DE ESTUDIO:  
ARQ. CESAR CALLE  
ARQ. ALEXANDRA MORÁN

ESCALA: INDICADAS  
FECHA: SEPTIEMBRE DEL 2016  
DIBUJO: JAVIER CALLE  
PIA RABASCALL  
ARCHIVO: D:\\_DATOS 2016\PARADEROS 2016\ SEIS DE MARZO/  
paradero-Seis de Marzo-lamina 64-67.dwg

**65**

ING. FERNANDO AMADOR  
DIRECTOR DE TRANSPORTE PÚBLICO EPMT

ARQ. JOSÉ MIGUEL RUBIO JAÉN  
DIRECTOR DE URBANISMO, AVALÚOS Y ORDENAMIENTO TERRITORIAL

ING. FERNANDO NAVAS  
DIRECTOR DE TRANSITO EPMT

ARQ. GINO MERA GILER  
SUBDIRECTOR DE PROYECTOS ESPECÍFICOS