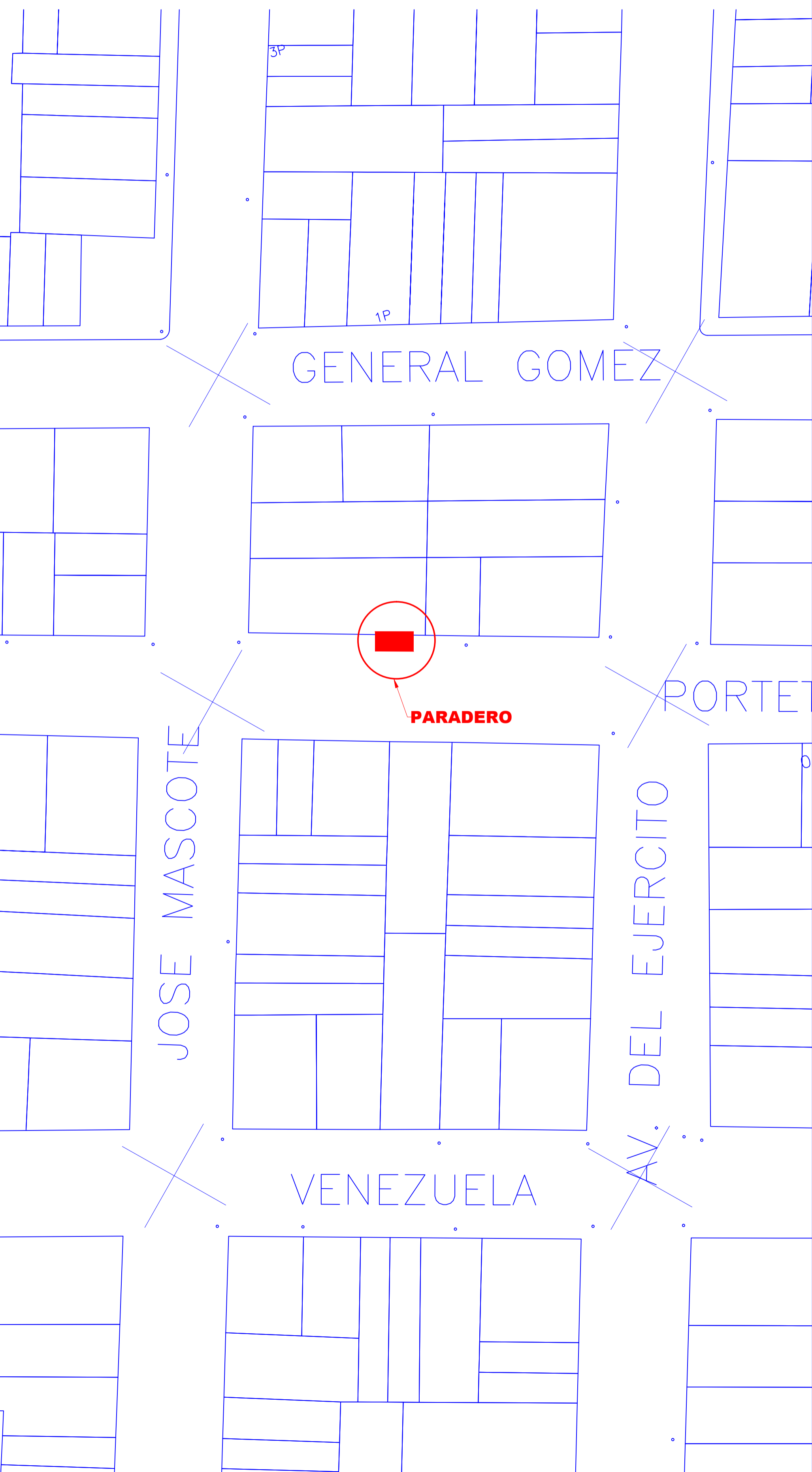



UBICACIÓN DE PARADEROS DE TRANSPORTE PÚBLICO DE LA CIUDAD DE GUAYAQUIL

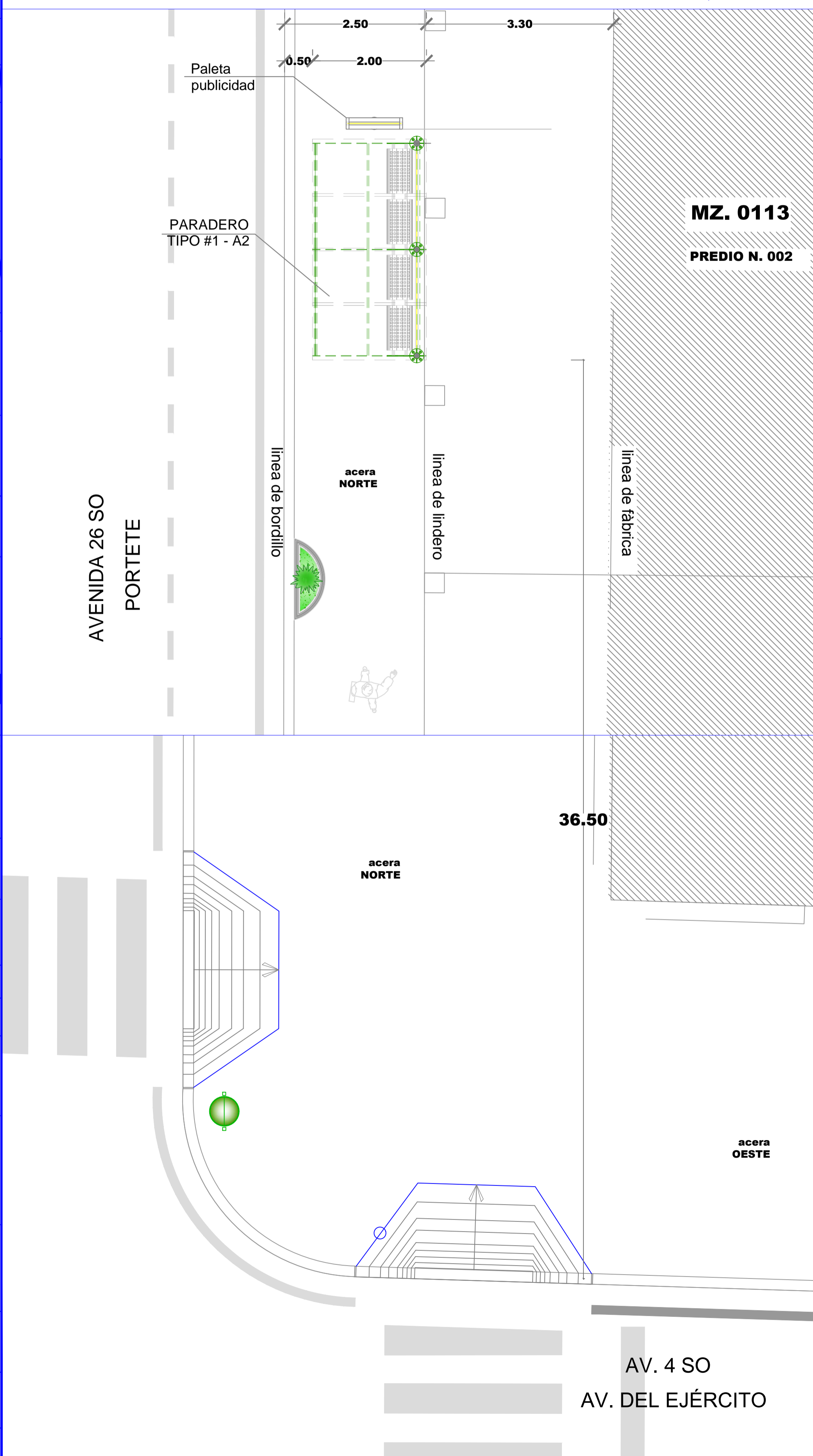

I 6 7 5 7 - é B ' A 5 D 5 ' 7 5 H 5 G H F 5 @

ESCALA 1 : 1000



PLANTA

ESCALA 1 : 100



F9; " : CHC; Fâ : 7 C



DATOS

CODIGO DEL PARADERO: 08-0113-002-0000-0-0-72

8 F 9 7 7 - é B . Av 26 SO (Portete) Y Av 5 SO (Jose Mascote)

ACERA: OESTE

ESTE PLANO ES PROPIEDAD DE LA M.I. MUNICIPALIDAD DE GUAYAQUIL



DIRECCIÓN DE URBANISMO, AVALÚOS Y ORDENAMIENTO TERRITORIAL
G 68 F 9 7 7 - é B 8 9 ' D F C 1 0 7 H C G 9 G D 8 7 a 7 C G



EMPRESA PÚBLICA MUNICIPAL DE TRANSITO DE GUAYAQUIL
DIRECCIÓN DE PLANIFICACIÓN DE TRÁNSITO

56 " 5 B 8 F v G F C 7 < 9
GERENTE GENERAL EPMT

PROYECTO:
**MOBILIARIO URBANO
PARADEROS DENTRO DE LA
CIUDAD DE GUAYAQUIL**

EQUIPO DE ESTUDIO:
ARQ. CESAR CALLE
ARQ. ALEXANDRA MORAN

ESCALA: INDICADAS
FECHA: SEPTIEMBRE DEL 2016
DIBUJO: JAVIER CALLE
PIA RABASCALL
ARCHIVO: D:_DATOS 2016\PARADEROS 2016\ PORTETE/ paradero-Portete-lamina 72 A 75.dwg

LAMINA:
72

ING. FERNANDO AMADOR
DIRECTOR DE TRANSPORTE PÚBLICO EPMT

ARQ. JOSÉ MIGUEL RUBIO JAÉN
DIRECTOR DE URBANISMO, AVALÚOS Y ORDENAMIENTO TERRITORIAL

ING. FERNANDO NAVAS
DIRECTOR DE TRANSITO EPMT

ARQ. GINO MERA GILER
SUBDIRECTOR DE PROYECTOS ESPECÍFICOS