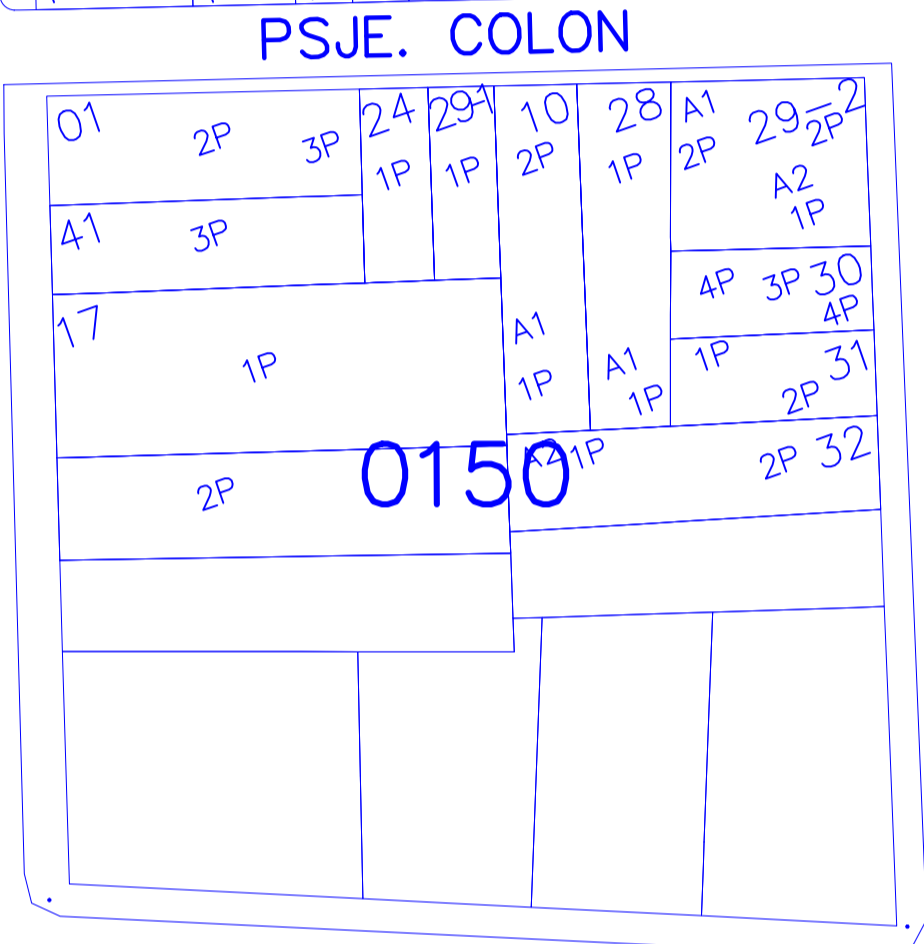
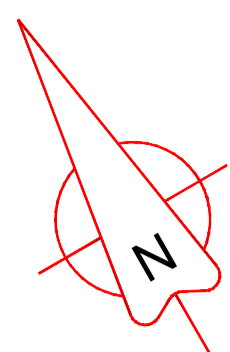


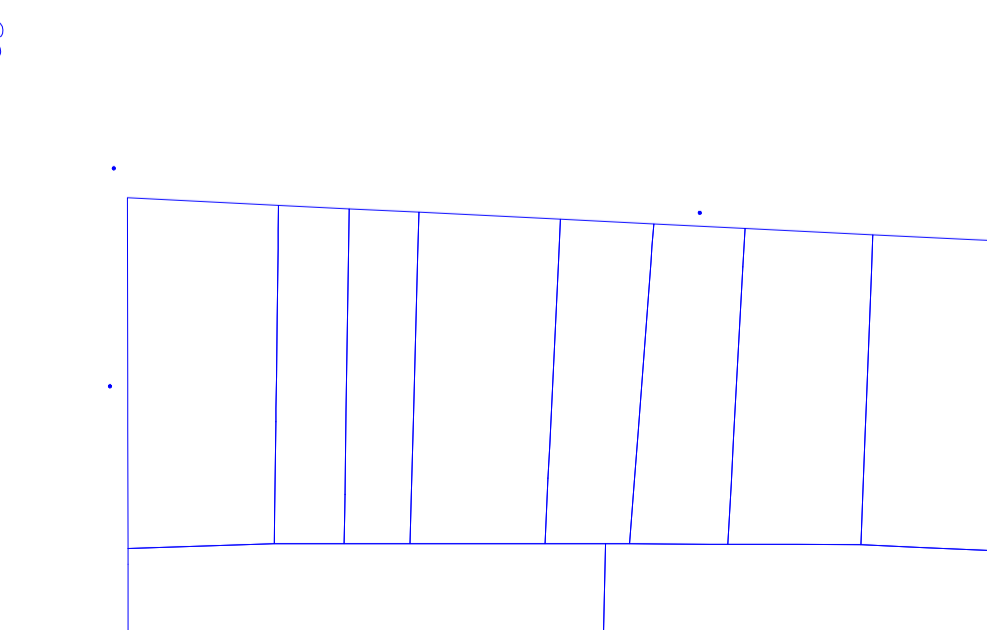
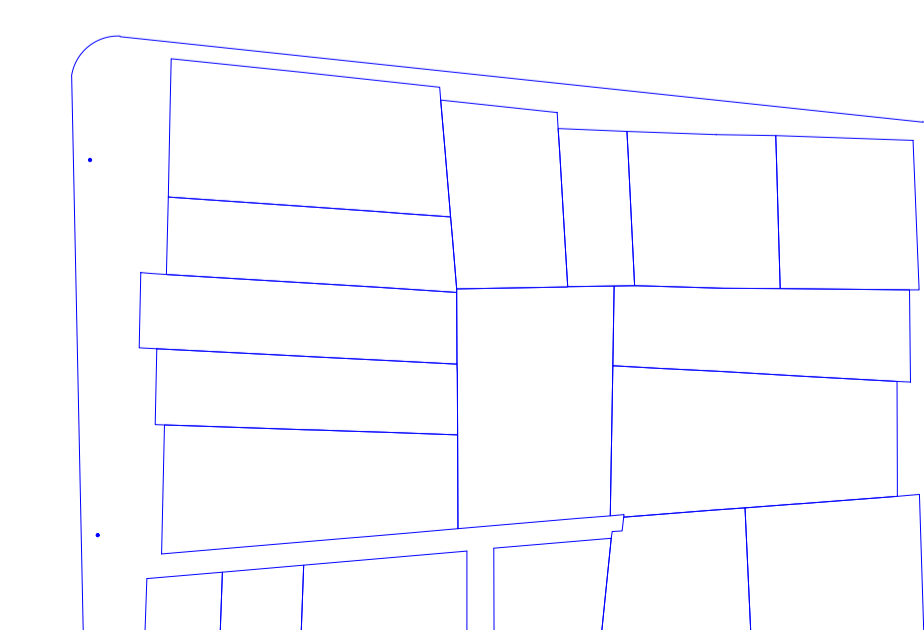
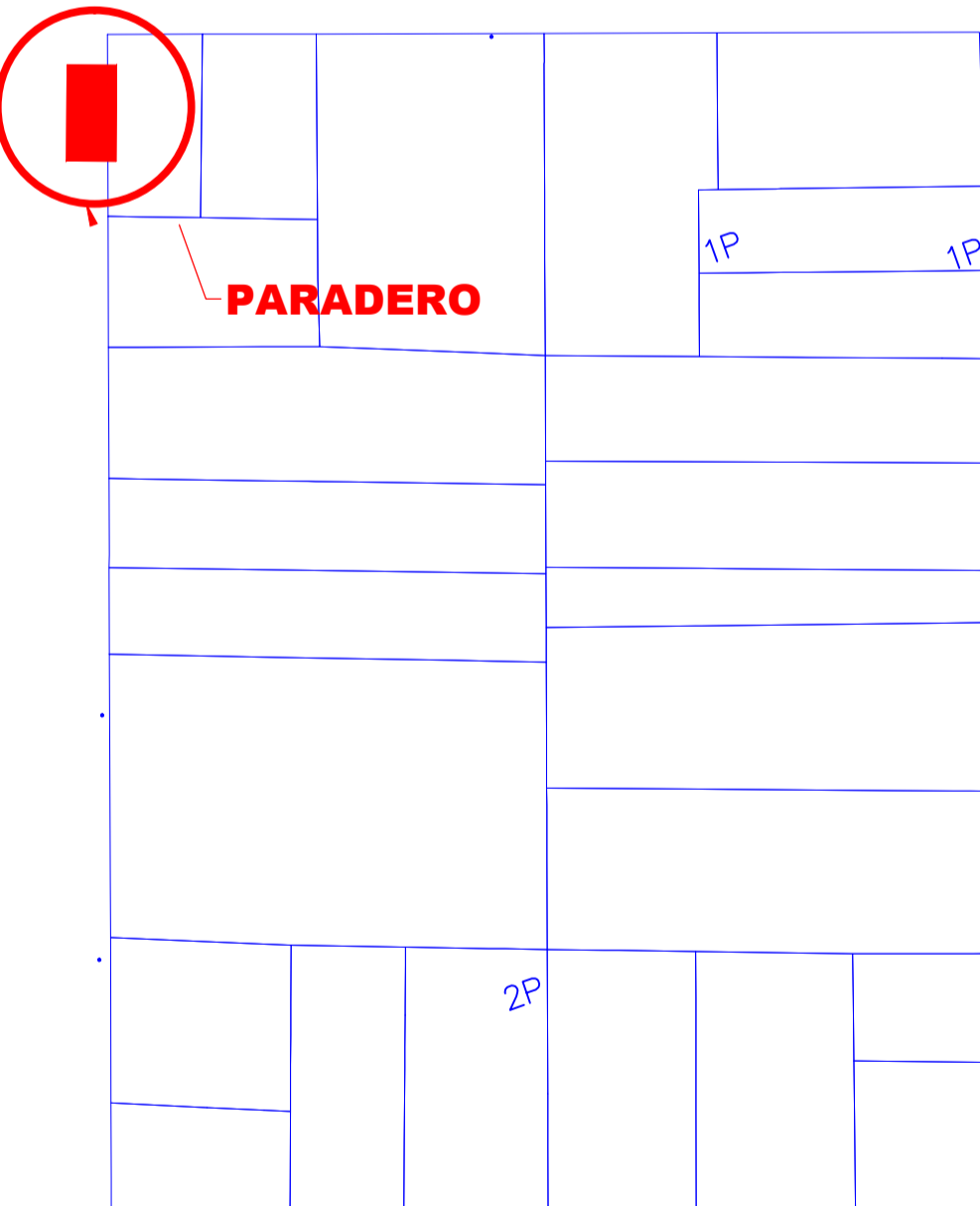
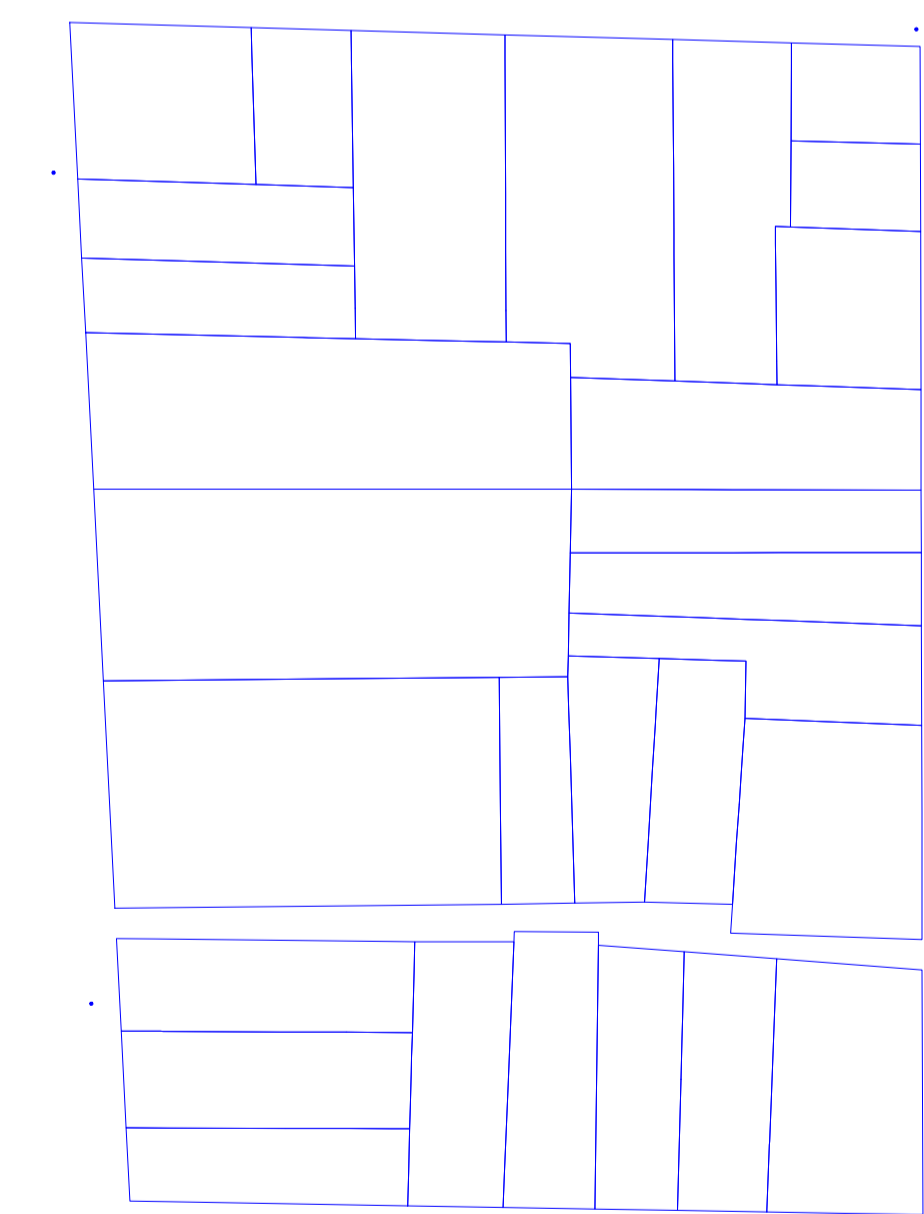
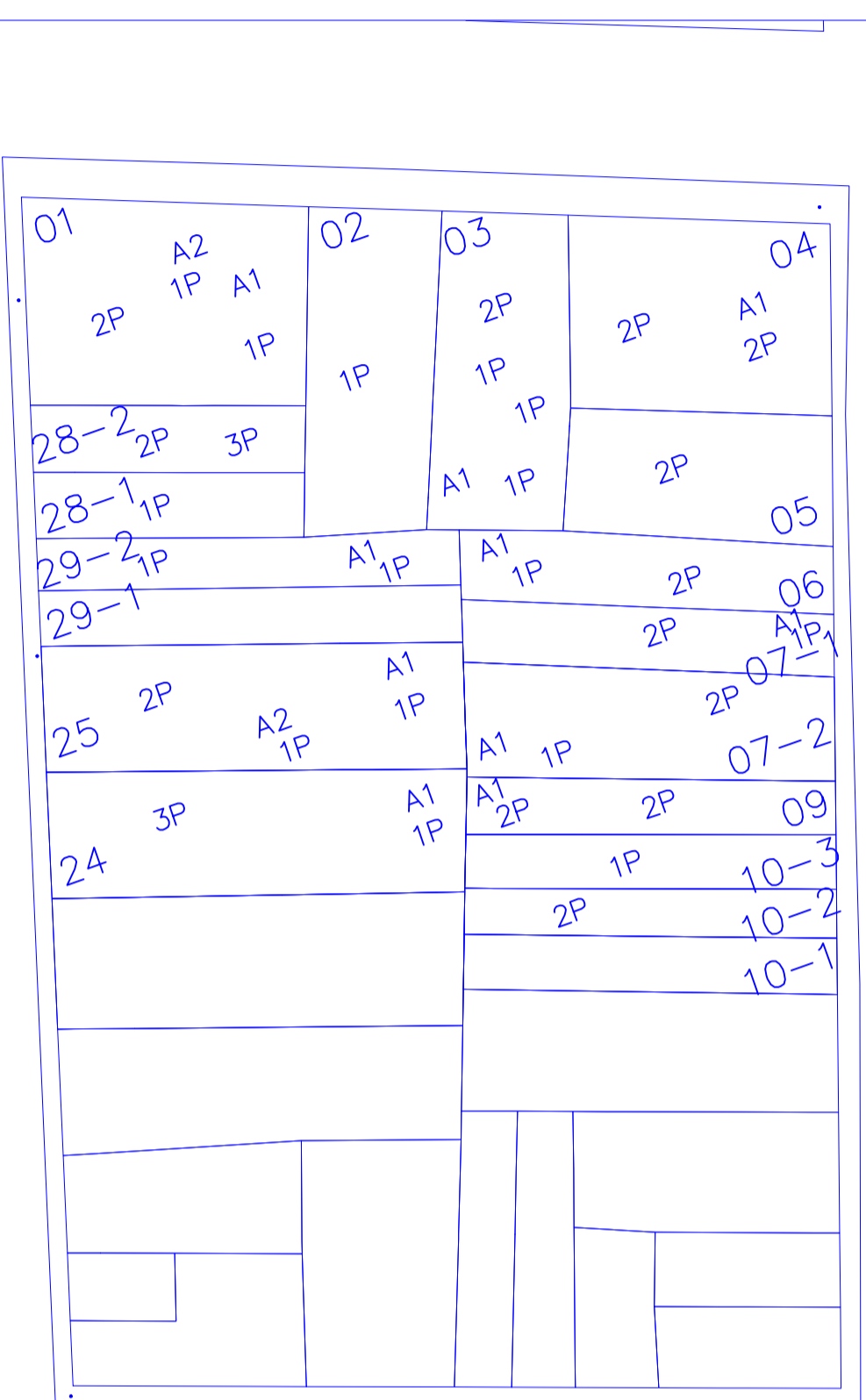
UBICACIÓN DE PARADEROS DE TRANSPORTE PÚBLICO DE LA CIUDAD DE GUAYAQUIL

I 6 7 5 7 6 B A 5 D 5 7 5 H 5 G H F 5 @

ESCALA 1 : 1000




ESMERALDAS



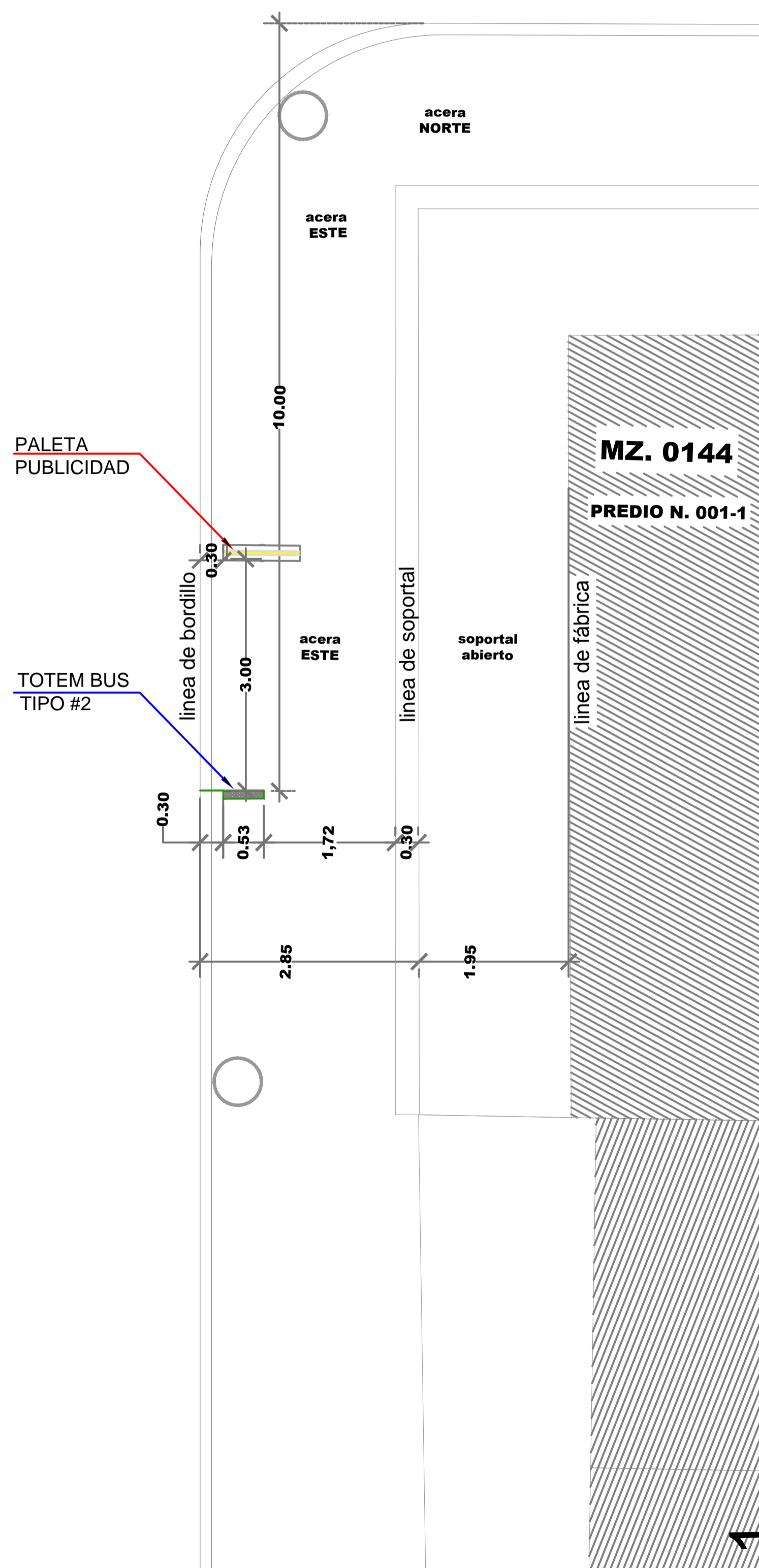
PLANTA

ESCALA 1 : 100




CALLE 29 - SO
f c S 7 C B B C F L

AVENIDA 6 - SO
(ESMERALDAS)



F9; " : CHC; Fâ : 7 C



DATOS

CODIGO DEL PARADERO: 08-0144-001-0001-0-0-74

8 F 9 7 7 6 B. AV. 6-SO (ESMERALDAS) Y CALLE 29-SO (O' CONNOR)

ACERA: ESTE

ESTE PLANO ES PROPIEDAD DE LA M.I. MUNICIPALIDAD DE GUAYAQUIL



56 "5 B8 Fv GFC7 <9
GERENTE GENERAL EPMT

PROYECTO:
**MOBILIARIO URBANO
PARADEROS DENTRO DE LA
CIUDAD DE GUAYAQUIL**

EQUIPO DE ESTUDIO:
ARQ. CESAR CALLE
ARQ. ALEXANDRA MORÁN

ESCALA: INDICADAS
FECHA: SEPTIEMBRE DEL 2016
DIBUJO: JAVIER CALLE
PIA RABASCALL
ARCHIVO: D:_DATOS 2016\PARADEROS 2016\ ESMERALDAS/
paradero-Esmeraldas-lamina 72-74.dwg

74

ING. FERNANDO AMADOR
DIRECTOR DE TRANSPORTE PÚBLICO EPMT

ARQ. JOSÉ MIGUEL RUBIO JAÉN
DIRECTOR DE URBANISMO, AVALÚOS Y ORDENAMIENTO TERRITORIAL

ING. FERNANDO NAVAS
DIRECTOR DE TRANSITO EPMT

ARQ. GINO MERA GILER
SUBDIRECTOR DE PROYECTOS ESPECÍFICOS