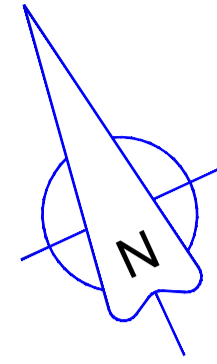


# UBICACIÓN DE PARADEROS DE TRANSPORTE PÚBLICO DE LA CIUDAD DE GUAYAQUIL


I 6 7 5 7 -é B' A 5 D 5 ' 7 5 H 5 G H F 5 @

ESCALA 1 : 1000

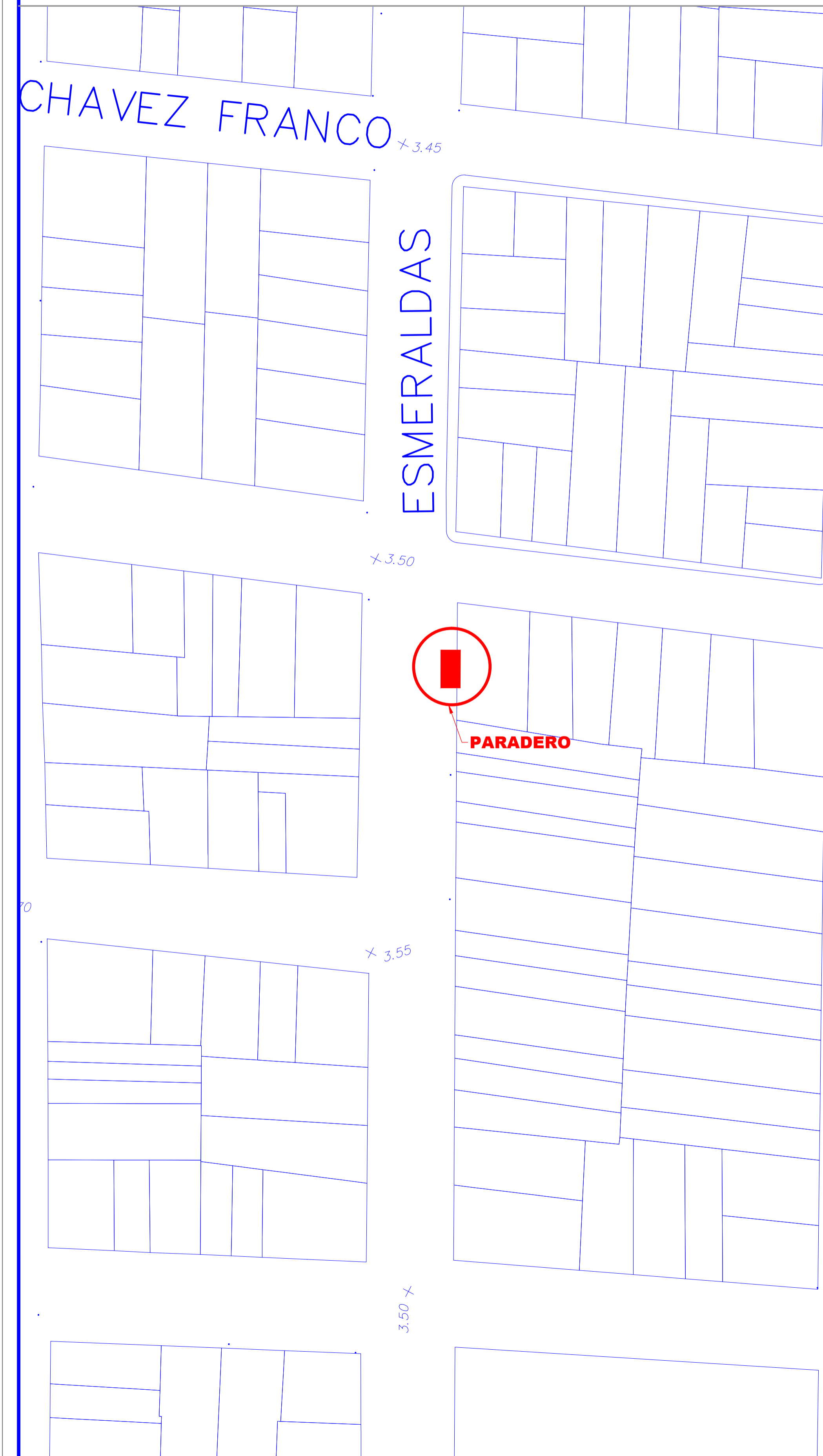


**PLANTA**

ESCALA 1 : 100

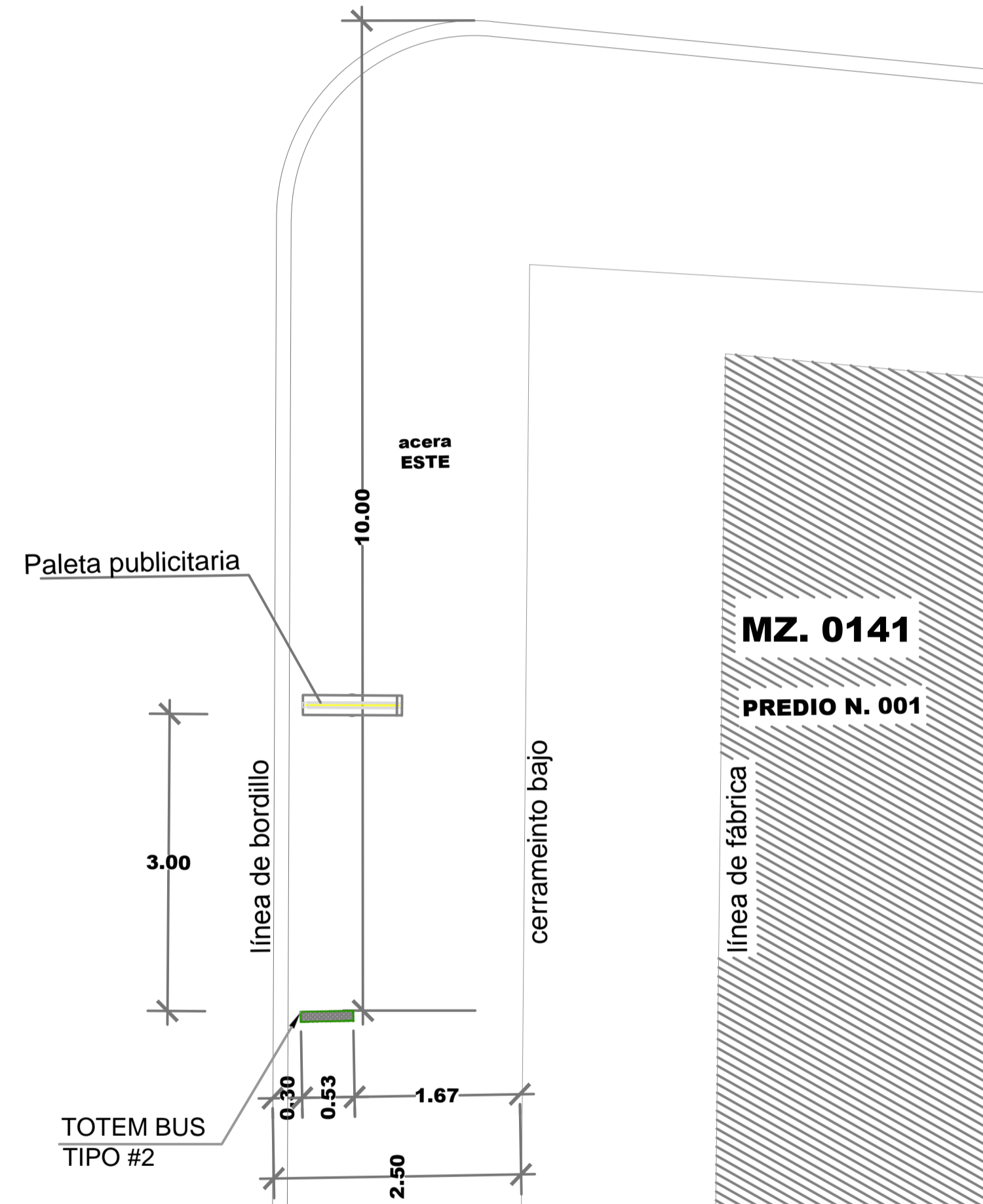


F9; " : CHC; Fâ : 7 C



**CALLE 36 - SO  
( AUGUSTO GONZALES )**

**AVENIDA 6 - SO  
( ESMERALDAS )**



**MZ. 0141**

**PREDIO N. 001**

## DATOS

**CODIGO DEL PARADERO: 08-0141-001-0000-0-0-79**

**8 F 9 7 7 -é B. AV. 6-SO (ESMERALDAS) Y CALLE 36-SO (AUGUSTO GONZALES)**

**ACERA: ESTE**

ESTE PLANO ES PROPIEDAD DE LA M.I. MUNICIPALIDAD DE GUAYAQUIL

<p><b>56 "5 B8 Fv GFC7 &lt;9</b> GERENTE GENERAL EPMT</p>		<p>PROYECTO: <b>MOBILIARIO URBANO PARADEROS DENTRO DE LA CIUDAD DE GUAYAQUIL</b></p>	
<p>EQUIPO DE ESTUDIO: ARQ. CESAR CALLE ARQ. ALEXANDRA MORÁN</p>		<p>ESCALA: INDICADAS FECHA: SEPTIEMBRE DEL 2016 DIBUJO: JAVIER CALLE PIA RABASCALL ARCHIVO: D:\_DATOS 2016\PARADEROS 2016\ ESMERALDAS/ paradero-Esmeraldas-lamina 79-83.dwg</p>	<p>LAMINA: <b>79</b></p>
<p>ING. FERNANDO AMADOR DIRECTOR DE TRANSPORTE PÚBLICO EPMT</p>		<p>ARQ. JOSÉ MIGUEL RUBIO JAÉN DIRECTOR DE URBANISMO, AVALÚOS Y ORDENAMIENTO TERRITORIAL</p>	
<p>ING. FERNANDO NAVAS DIRECTOR DE TRANSITO EPMT</p>		<p>ARQ. GINO MERA GILER SUBDIRECTOR DE PROYECTOS ESPECÍFICOS</p>	