
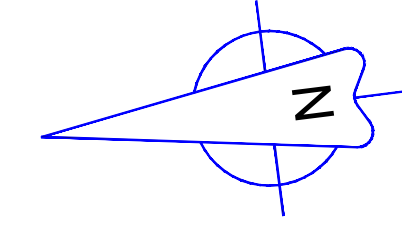


UBICACIÓN DE PARADEROS DE TRANSPORTE PÚBLICO DE LA CIUDAD DE GUAYAQUIL

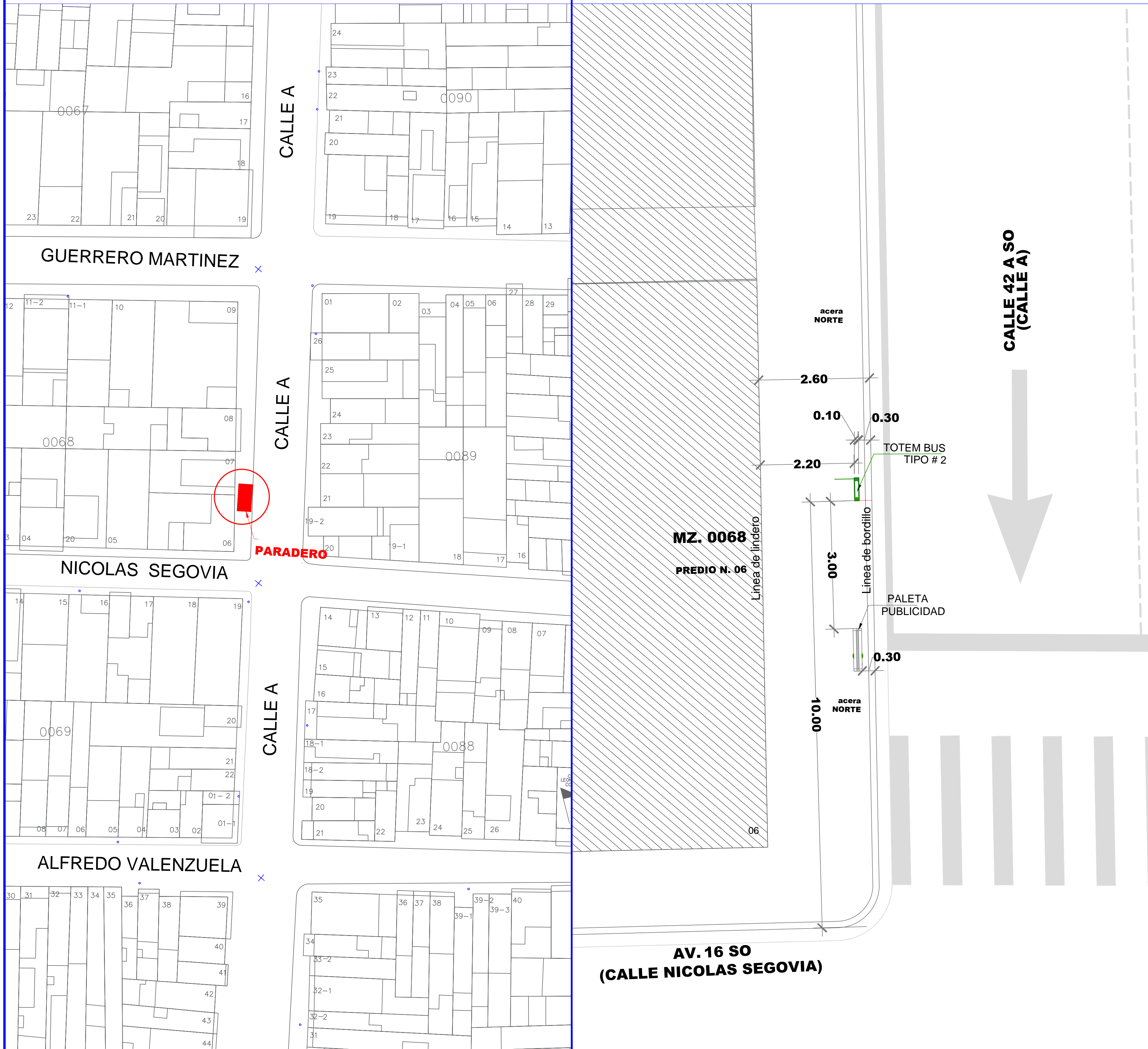
I 6 7 5 7 é B A 5 D 5 7 5 H 5 G H F 5 @
 ESCALA 1:1000



PLANTA
 ESCALA 1:100



F9; " CHC; Fâ: 7 C



DATOS

CODIGO DEL PARADERO: 43-0068-006-81
 DIRECCIÓN: CALLE 42 A SO (CALLE A) Y AV. 16 SO (NICOLAS SEGOVIA)
 ACERA: NORTE

ESTE PLANO ES PROPIEDAD DE LA M.I. MUNICIPALIDAD DE GUAYAQUIL

56 "5B8FvGFC7<9 GERENTE GENERAL EPMT		PROYECTO: MOBILIARIO URBANO PARADEROS DENTRO DE LA CIUDAD DE GUAYAQUIL	
EQUIPO DE ESTUDIO: ARQ. CESAR CALLE ARQ. ALEXANDRA MORÁN		ESCALA: INDICADAS FECHA: SEPTIEMBRE DEL 2016 DIBUJO: ARQ. ALEXANDRA MORAN GARCIA ARCHIVO: D:\DATOS 2016\PARADEROS 2016\ CRISTO DEL CONSUELO\ paradero-Cristo del Consuelo-lamina 81.dwg	LAMINA: 81
ING. FERNANDO AMADOR DIRECTOR DE TRANSPORTE PÚBLICO EPMT		ARQ. JOSÉ MIGUEL RUBIO JAÉN DIRECTOR DE URBANISMO, AVALÚOS Y ORDENAMIENTO TERRITORIAL	
ING. FERNANDO NAVAS DIRECTOR DE TRANSITO EPMT		ARQ. GINO MERA GILER SUBDIRECTOR DE PROYECTOS ESPECÍFICOS	