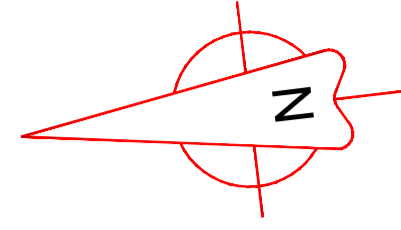


I 6 7 5 7 -é B`89`D5 F5 89 FCG`89`HF5 BGDCFH9`Dì 6 @7 C`89`@5`7 4 8 5 8`89`; I 5 M5 EI =@

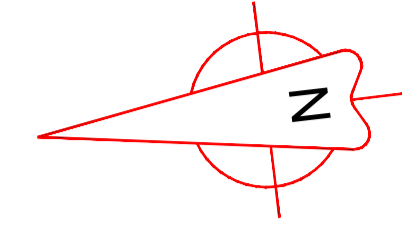
I 6 7 5 7 -é B`A5 D5`7 5 H5 GHF5 @

ESCALA 1:1000

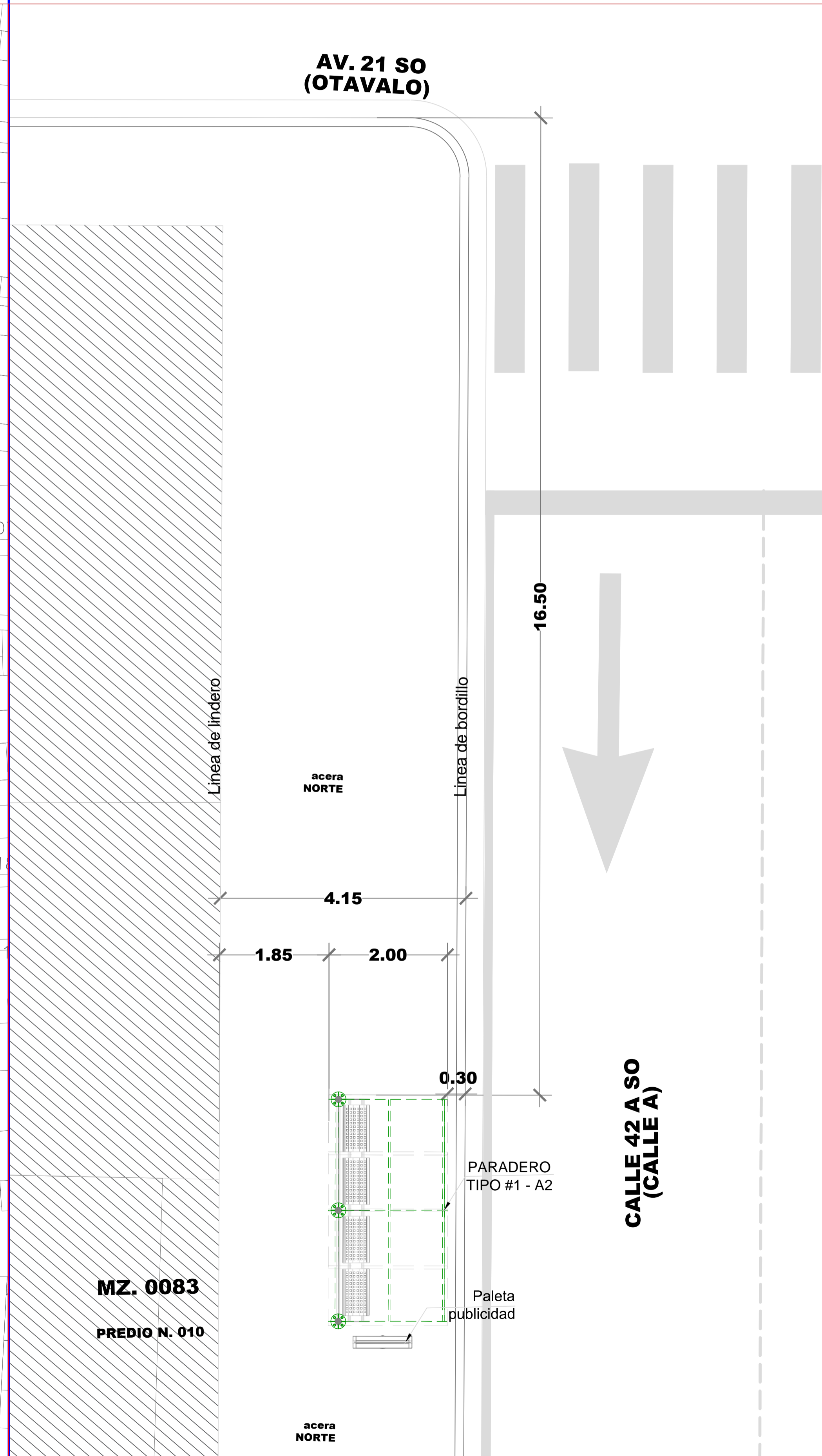
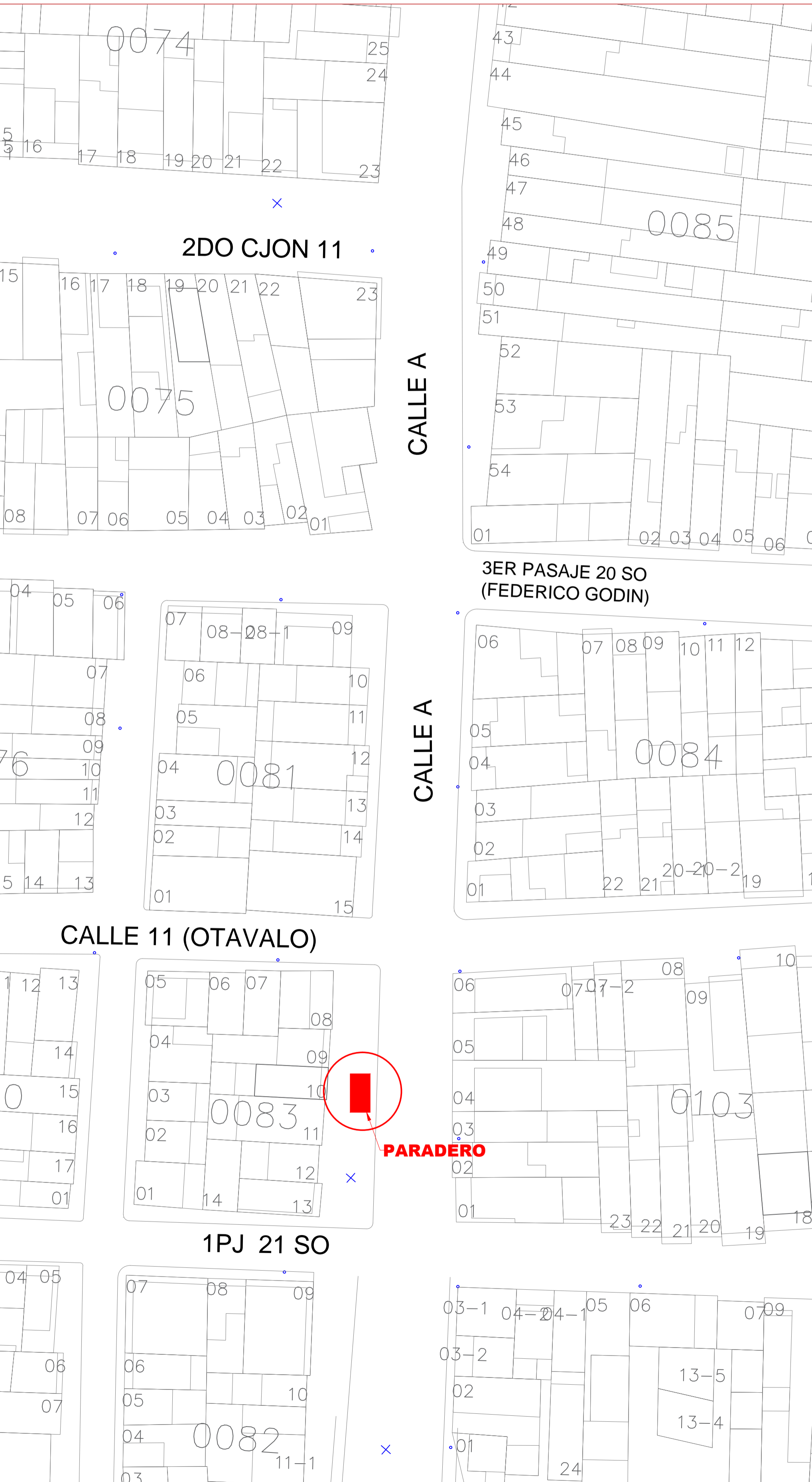


PLANTA

ESCALA 1:100



F9; `: CHC; Fâ: 7 C



**DATOS**

**CODIGO DEL PARADERO: 43-0083-010-84**  
**8-F977-é B. CALLE 42 A SO (CALLE A) Y AV. 21 SO (OTAVALO)**  
**ACERA: NORTE**

ESTE PLANO ES PROPIEDAD DE LA M.I. MUNICIPALIDAD DE GUAYAQUIL

<p><b>56`5 B8 FvGFC7 &lt;9</b> GERENTE GENERAL EPMT</p>		<p>PROYECTO: <b>MOBILIARIO URBANO PARADEROS DENTRO DE LA CIUDAD DE GUAYAQUIL</b></p>	
<p>EQUIPO DE ESTUDIO: ARQ. CESAR CALLE ARQ. ALEXANDRA MORÁN</p>		<p>ESCALA: INDICADAS FECHA: SEPTIEMBRE DEL 2016 DIBUJO: ARQ. ALEXANDRA MORAN GARCIA ARCHIVO: D:\_DATOS 2016\PARADEROS 2016\ CRISTO DEL CONSUELO\ paradero-Cristo del Consuelo-lamina 84.dwg</p>	<p>LAMINA: <b>84</b></p>
<p>ING. FERNANDO AMADOR DIRECTOR DE TRANSPORTE PÚBLICO EPMT</p>		<p>ARQ. JOSÉ MIGUEL RUBIO JAÉN DIRECTOR DE URBANISMO, AVALÚOS Y ORDENAMIENTO TERRITORIAL</p>	
<p>ING. FERNANDO NAVAS DIRECTOR DE TRANSITO EPMT</p>		<p>ARQ. GINO MERA GILER SUBDIRECTOR DE PROYECTOS ESPECÍFICOS</p>	