


UBICACIÓN DE PARADEROS DE TRANSPORTE PÚBLICO DE LA CIUDAD DE GUAYAQUIL


I 6 7 5 7 B A 5 D 5 7 5 H 5 G H F 5 @

ESCALA 1:1000



PLANTA

ESCALA 1:100



F9; " : CHC; Fâ : 7 C



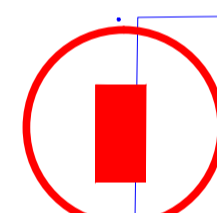
COLOMBIA

x 3.30

CALLE 29 - SO
(CAMILO DESTRUGUE)

AMILO DESTRUGE

x 3.30



PARADERO

AVENIDA 6 - SO
(ESMERALDAS)

Paleta
publicidad

jardinera a retirar

PARADERO
TIPO #1 - A2

jardinera a retirar

10.87

acera
ESTE

MZ. 0132

PREDIO N. 001-2

DATOS

CODIGO DEL PARADERO: 08-0132-001-0002-0-0-88

8 7 9 7 7 B. AV. 6-SO (ESMERALDAS) Y CALLE 29-SO (CAMILO DESTRUGUE)

ACERA: ESTE

ESTE PLANO ES PROPIEDAD DE LA M.I. MUNICIPALIDAD DE GUAYAQUIL



DIRECCIÓN DE URBANISMO, AVALÚOS
Y ORDENAMIENTO TERRITORIAL

EMPRESA PÚBLICA MUNICIPAL DE
TRANSITO DE GUAYAQUIL
DIRECCIÓN DE PLANIFICACIÓN DE
TRÁNSITO

56 "5 B8 Fv GFC7 <9
GERENTE GENERAL EPMT

PROYECTO:
**MOBILIARIO URBANO
PARADEROS DENTRO DE LA
CIUDAD DE GUAYAQUIL**

EQUIPO DE ESTUDIO:

ARQ. CESAR CALLE
ARQ. ALEXANDRA MORÁN

ESCALA: INDICADAS
FECHA: SEPTIEMBRE DEL 2016
DIBUJO: JAVIER CALLE
PIA RABASCALL
ARCHIVO: D:_DATOS 2016\PARADEROS 2016\ ESMERALDAS/
paradero-Esmeraldas-lamina 84-88.dwg

LAMINA:

88

ING. FERNANDO AMADOR
DIRECTOR DE TRANSPORTE PÚBLICO EPMT

ARQ. JOSÉ MIGUEL RUBIO JAÉN
DIRECTOR DE URBANISMO, AVALÚOS Y ORDENAMIENTO TERRITORIAL

ING. FERNANDO NAVAS
DIRECTOR DE TRANSITO EPMT

ARQ. GINO MERA GILER
SUBDIRECTOR DE PROYECTOS ESPECÍFICOS

ESCUELA N. 30

línea de bordillo

acera
ESTE

línea de lindero

línea de lindero

0.95

2.00

2.95

2.20