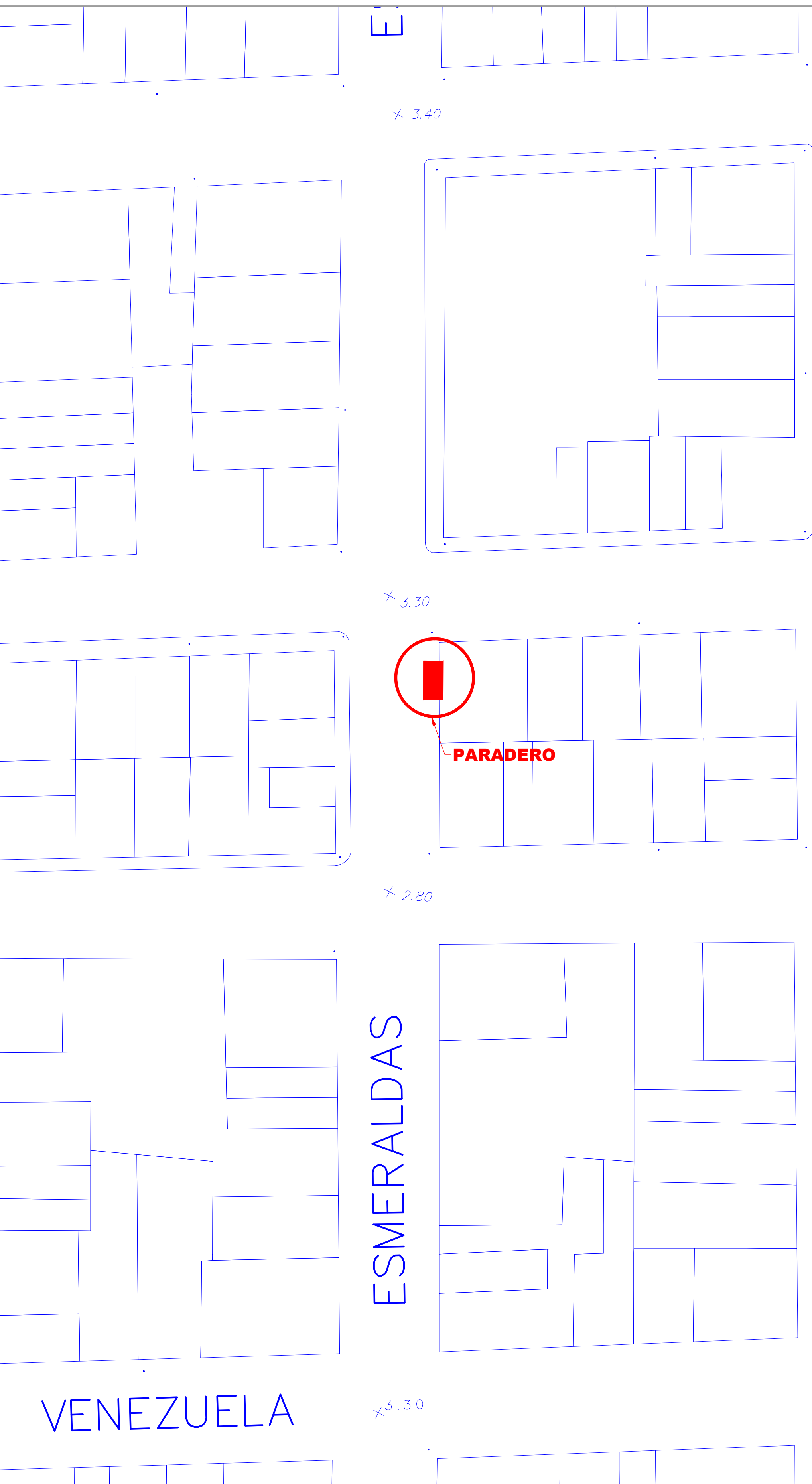
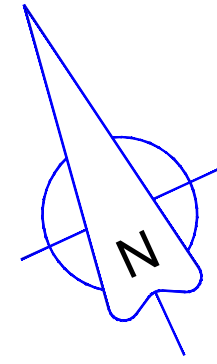


# UBICACIÓN DE PARADEROS DE TRANSPORTE PÚBLICO DE LA CIUDAD DE GUAYAQUIL

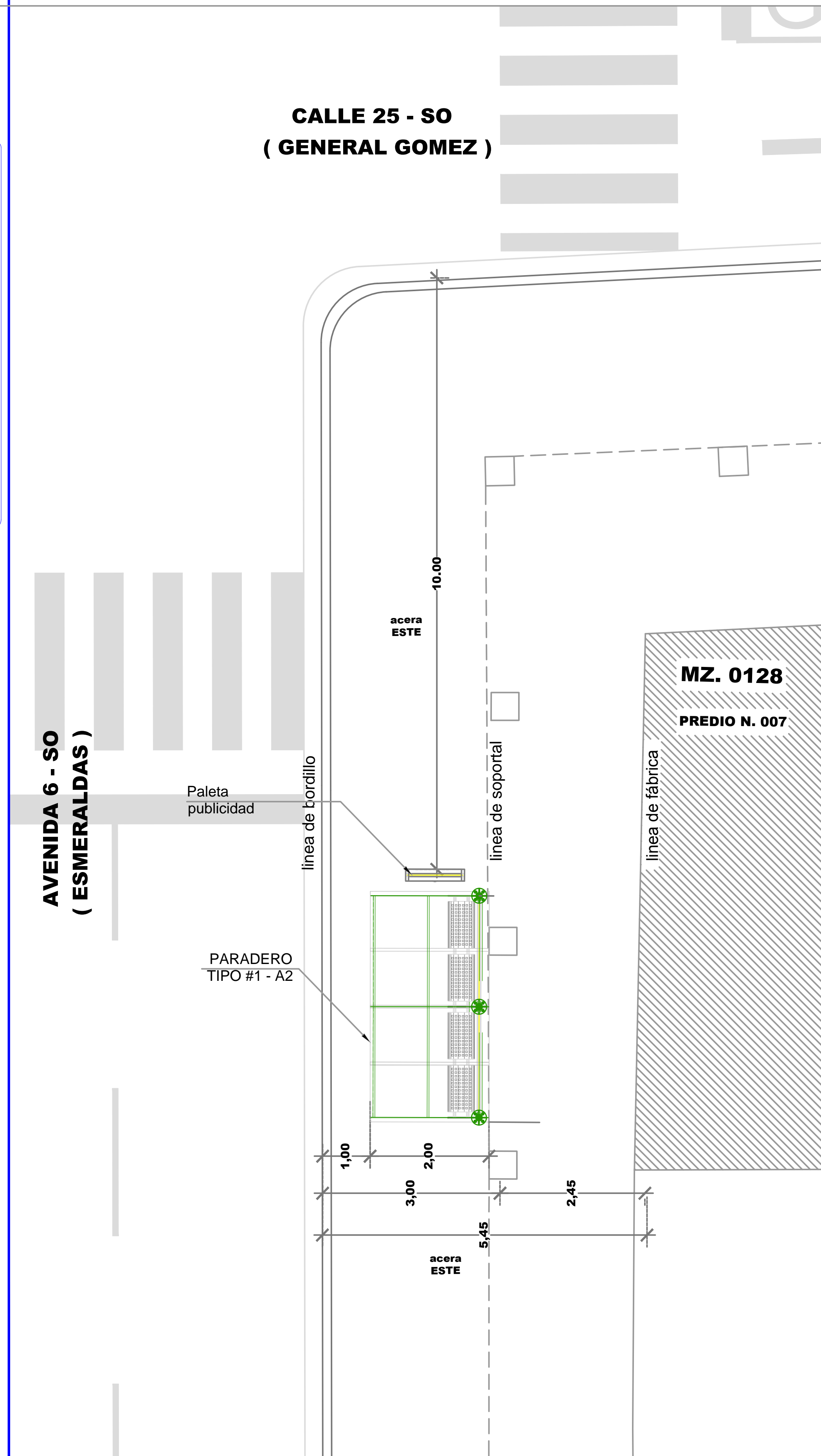

I 6 7 5 7 6 B A 5 D 5 7 5 H 5 G H F 5 @

ESCALA 1 : 1000



PLANTA

ESCALA 1 : 100



F9; " : CHC; Fâ : 7 C



## DATOS

**CODIGO DEL PARADERO:** 08-0128-007-0000-0-0-92  
**8 7 9 7 7 6 B. AV. 6-SO (ESMERALDAS) Y CALLE 25-SO (GENERAL GOMEZ)**

**ACERA:** ESTE

ESTE PLANO ES PROPIEDAD DE LA M.I. MUNICIPALIDAD DE GUAYAQUIL

<p>M.I. MUNICIPALIDAD DE GUAYAQUIL  <small>GOBIERNO MUNICIPAL DE GUAYAQUIL</small></p>	<p><b>Guayaquil</b>  <small>ALCALDE</small>          JAIME NEBOT  <small>ADMINISTRACIÓN 2014 - 2019</small></p>	<p>DIRECCIÓN DE URBANISMO, AVALÚOS Y ORDENAMIENTO TERRITORIAL  <small>G 68 F 977 6 B 89 D F C 1 0 7 H C G 9 G D 8 7 a 7 C G</small></p>	<p>ATM  <small>ALTERNATIVA DE TRANSPORTE MUNICIPAL</small>          EMPRESA PÚBLICA MUNICIPAL DE TRANSPORTE DE GUAYAQUIL          DIRECCIÓN DE PLANIFICACIÓN DE TRÁNSITO</p>
<p>56 "5 B8 Fv GFC7 &lt;9                  GERENTE GENERAL EPMT</p>		<p>PROYECTO:  <b>MOBILIARIO URBANO PARADEROS DENTRO DE LA CIUDAD DE GUAYAQUIL</b></p>	
<p>EQUIPO DE ESTUDIO:                  ARQ. CESAR CALLE                  ARQ. ALEXANDRA MORÁN</p>		<p>ESCALA: INDICADAS                  FECHA: SEPTIEMBRE DEL 2016                  DIBUJO: JAVIER CALLE                  PIA RABASCALL                  ARCHIVO: D:\_DATOS 2016\PARADEROS 2016\ ESMERALDAS\ paradero-Esmeraldas-lamina 89-93.dwg</p>	<p>LAMINA:  <b>92</b></p>
<p>ING. FERNANDO AMADOR                  DIRECTOR DE TRANSPORTE PÚBLICO EPMT</p>		<p>ARQ. JOSÉ MIGUEL RUBIO JAÉN                  DIRECTOR DE URBANISMO, AVALÚOS Y ORDENAMIENTO TERRITORIAL</p>	
<p>ING. FERNANDO NAVAS                  DIRECTOR DE TRANSITO EPMT</p>		<p>ARQ. GINO MERA GILER                  SUBDIRECTOR DE PROYECTOS ESPECÍFICOS</p>	