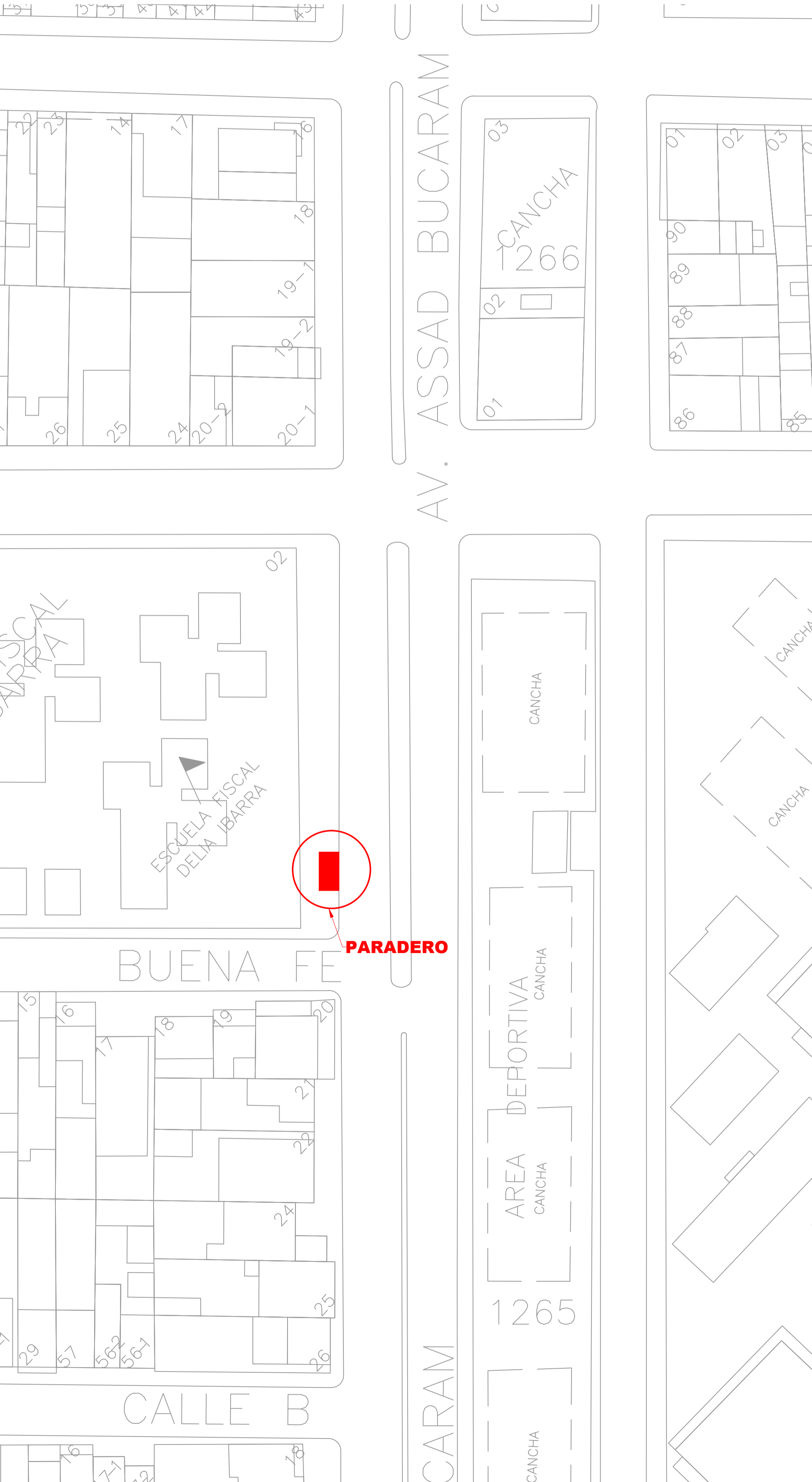
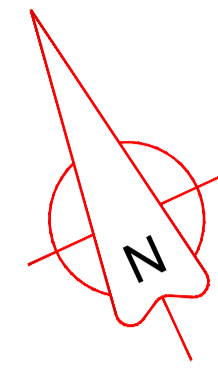


UBICACIÓN DE PARADEROS DE TRANSPORTE PÚBLICO DE LA CIUDAD DE GUAYAQUIL

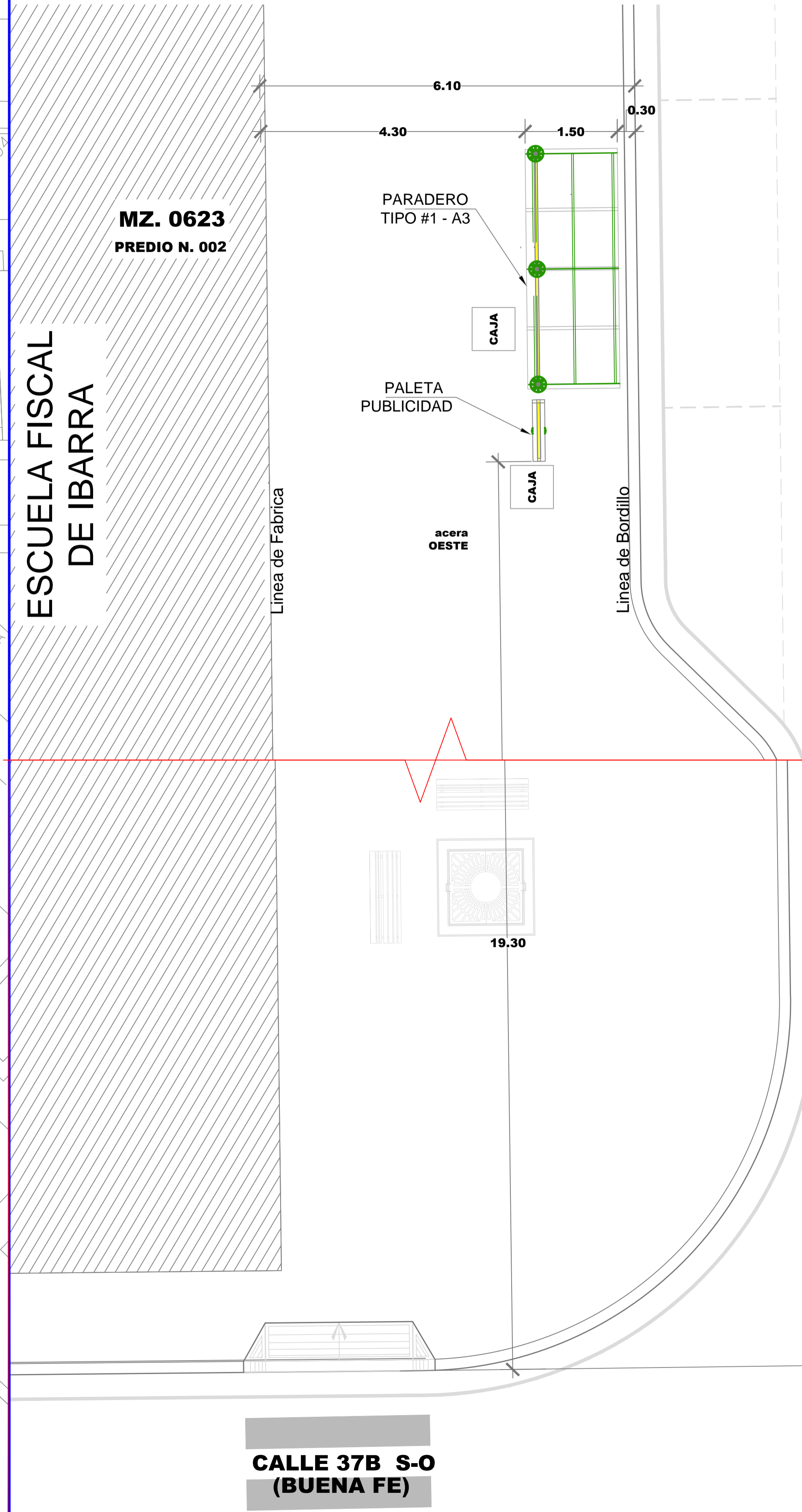
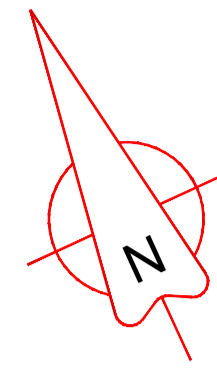
I 6 7 5 7 é B' A 5 D 5 7 5 H 5 G H F 5 @

ESCALA 1 : 1000



PLANTA

ESCALA 1 : 100



F9; " : CHC; Fâ : 7 C



AVENIDA 38 S-O
F 5 GG 58 6 I 7 5 F 5 A 9 @ A 5 @ B L

DATOS

CODIGO DEL PARADERO: 42-0623-02-0000-0-0-93
8 F 9 7 7 é B. AVENIDA 38 S-O (ASSAD BUCARAM ELMALÍN) Y CALLE 37B S-O (BUENA FE)

ACERA: OESTE

ESTE PLANO ES PROPIEDAD DE LA M.I. MUNICIPALIDAD DE GUAYAQUIL

<p>M.I. MUNICIPALIDAD DE GUAYAQUIL</p>	<p>Guayaquil JAIME NEBOT ALCALDE ADMINISTRACIÓN 2014 - 2019</p>	<p>DIRECCIÓN DE URBANISMO, AVALÚOS Y ORDENAMIENTO TERRITORIAL G 68 F 9 7 7 é B 8 9 D F C I 0 7 H C G 9 G D 8 7 a 7 C G</p>	<p>ATM AUTORIDAD DE TRANSITO METROPOLITANO EMPRESA PUBLICA MUNICIPAL DE TRANSITO DE GUAYAQUIL DIRECCIÓN DE PLANIFICACIÓN DE TRANSITO</p>
<p>56 " 5 B 8 F v G F C 7 < 9 GERENTE GENERAL EPMT</p>		<p>PROYECTO: MOBILIARIO URBANO PARADEROS DENTRO DE LA CIUDAD DE GUAYAQUIL</p>	
<p>EQUIPO DE ESTUDIO: ARQ. CESAR CALLE ARQ. ALEXANDRA MORÁN</p>		<p>ESCALA: INDICADAS FECHA: SEPTIEMBRE DEL 2016 DIBUJO: SR. ALEX OCHOA CAICEDO ARCHIVO: DA... DATOS 2016/ PARADEROS 2016/ ASSAD BUCARAM ELMALIN/ paradero-Assad Bucaram Elmalin-lamina 93.dwg</p>	<p>LAMINA: 93</p>
<p>ING. FERNANDO AMADOR DIRECTOR DE TRANSPORTE PÚBLICO EPMT</p>		<p>ARQ. JOSÉ MIGUEL RUBIO JAÉN DIRECTOR DE URBANISMO, AVALÚOS Y ORDENAMIENTO TERRITORIAL</p>	
<p>ING. FERNANDO NAVAS DIRECTOR DE TRANSITO EPMT</p>		<p>ARQ. GINO MERA GILER SUBDIRECTOR DE PROYECTOS ESPECÍFICOS</p>	

CALLE 37B S-O (BUENA FE)