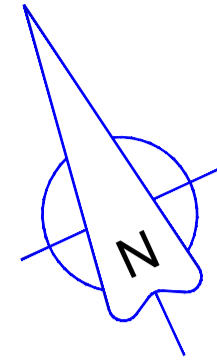


UBICACIÓN DE PARADEROS DE TRANSPORTE PÚBLICO DE LA CIUDAD DE GUAYAQUIL


I 6 7 5 7 -é B'A 5 D5 7 5 H5 GHF 5 @

ESCALA 1 : 1000

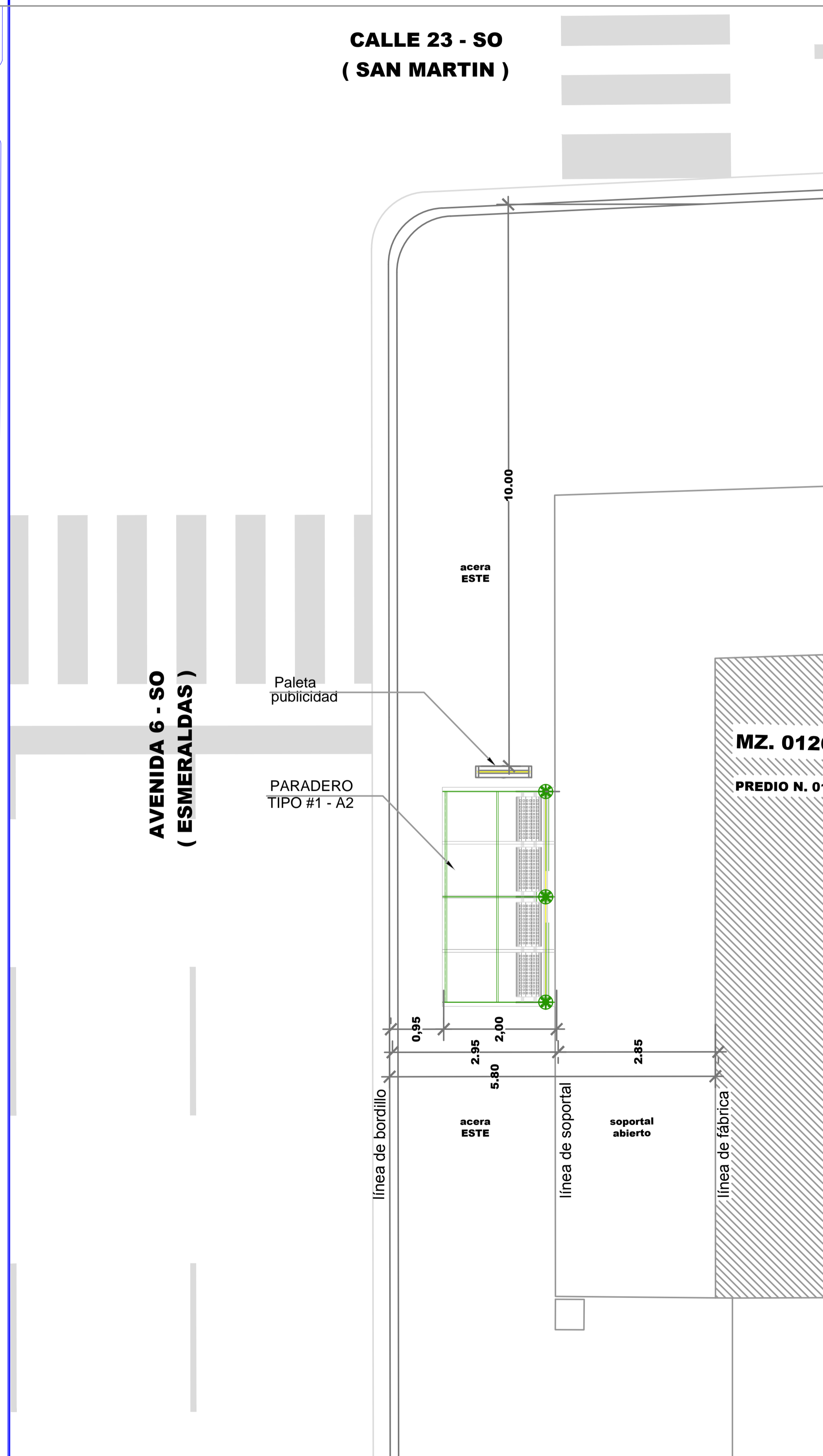
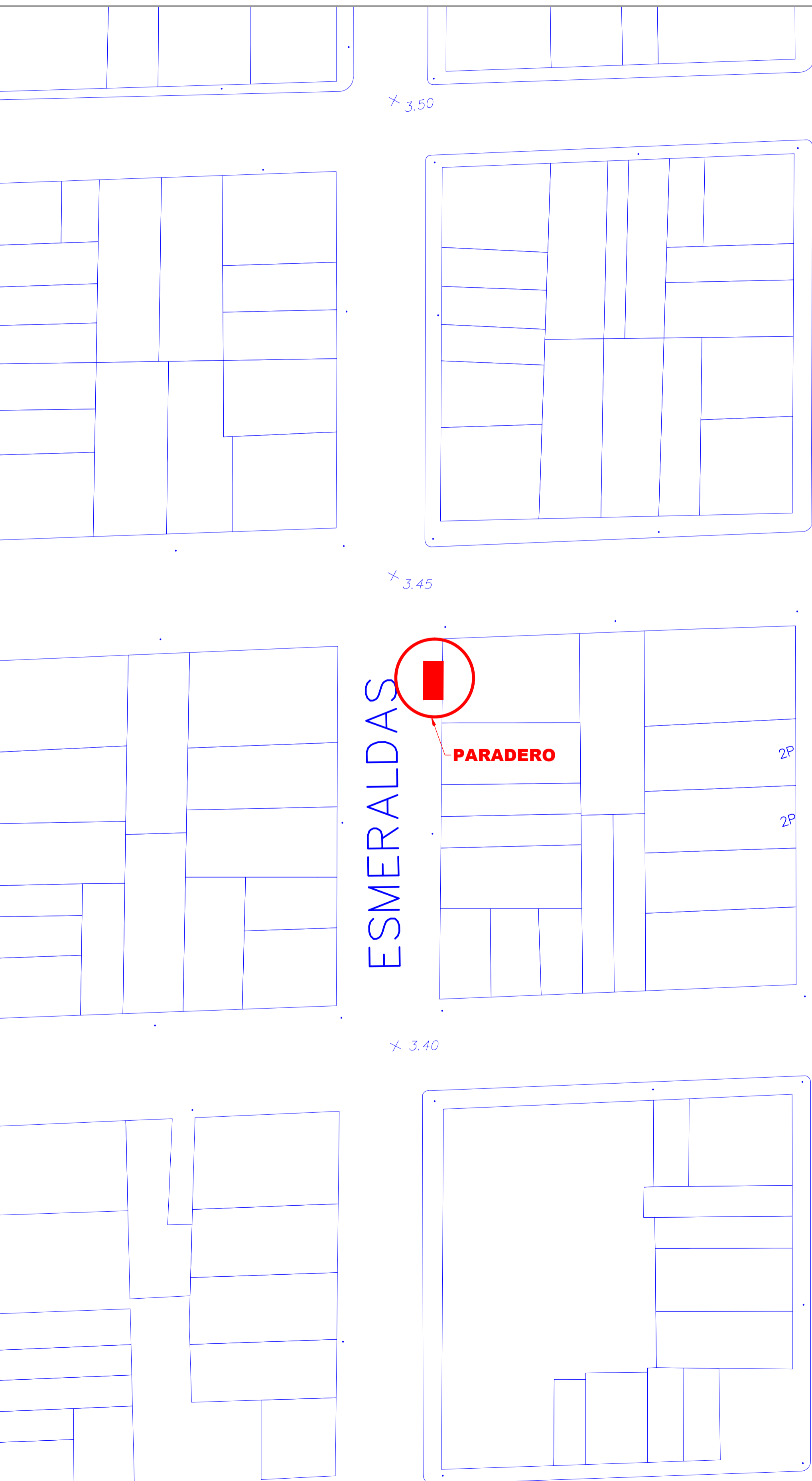


PLANTA

ESCALA 1 : 100



F9; " : CHC; Fâ : 7 C



DATOS

CODIGO DEL PARADERO: 08-0126-011-0000-0-0-94
8-F977-é B. AV. 6-SO (ESMERALDAS) Y CALLE 23-SO (SAN MARTIN)
ACERA: ESTE

ESTE PLANO ES PROPIEDAD DE LA M.I. MUNICIPALIDAD DE GUAYAQUIL



DIRECCIÓN DE URBANISMO, AVALÚOS Y ORDENAMIENTO TERRITORIAL
 G 68-F977-é B 89 DFC187 HCG9GD87a 7 CG



EMPRESA PÚBLICA MUNICIPAL DE TRÁNSITO DE GUAYAQUIL
 DIRECCIÓN DE PLANIFICACIÓN DE TRÁNSITO

56 "5B8FvGFC7 <9
 GERENTE GENERAL EPMT

PROYECTO:
MOBILIARIO URBANO PARADEROS DENTRO DE LA CIUDAD DE GUAYAQUIL

EQUIPO DE ESTUDIO:
 ARQ. CESAR CALLE
 ARQ. ALEXANDRA MORÁN

ESCALA: INDICADAS
 FECHA: SEPTIEMBRE DEL 2016
 DIBUJO: JAVIER CALLE
 PIA RABASCALL
 ARCHIVO: D:_DATOS 2016\PARADEROS 2016\ ESMERALDAS\ paradero-Esmeraldas-lamina 94-99.dwg

94

ING. FERNANDO AMADOR
 DIRECTOR DE TRANSPORTE PÚBLICO EPMT

ARQ. JOSÉ MIGUEL RUBIO JAÉN
 DIRECTOR DE URBANISMO, AVALÚOS Y ORDENAMIENTO TERRITORIAL

ING. FERNANDO NAVAS
 DIRECTOR DE TRANSITO EPMT

ARQ. GINO MERA GILER
 SUBDIRECTOR DE PROYECTOS ESPECÍFICOS