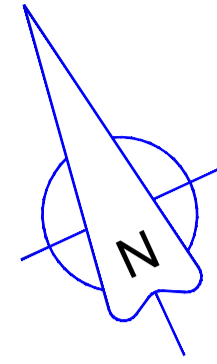


# UBICACIÓN DE PARADEROS DE TRANSPORTE PÚBLICO DE LA CIUDAD DE GUAYAQUIL


I 6 7 5 7 -é B'A 5 D5 7 5 H5 GHF 5 @

ESCALA 1 : 1000

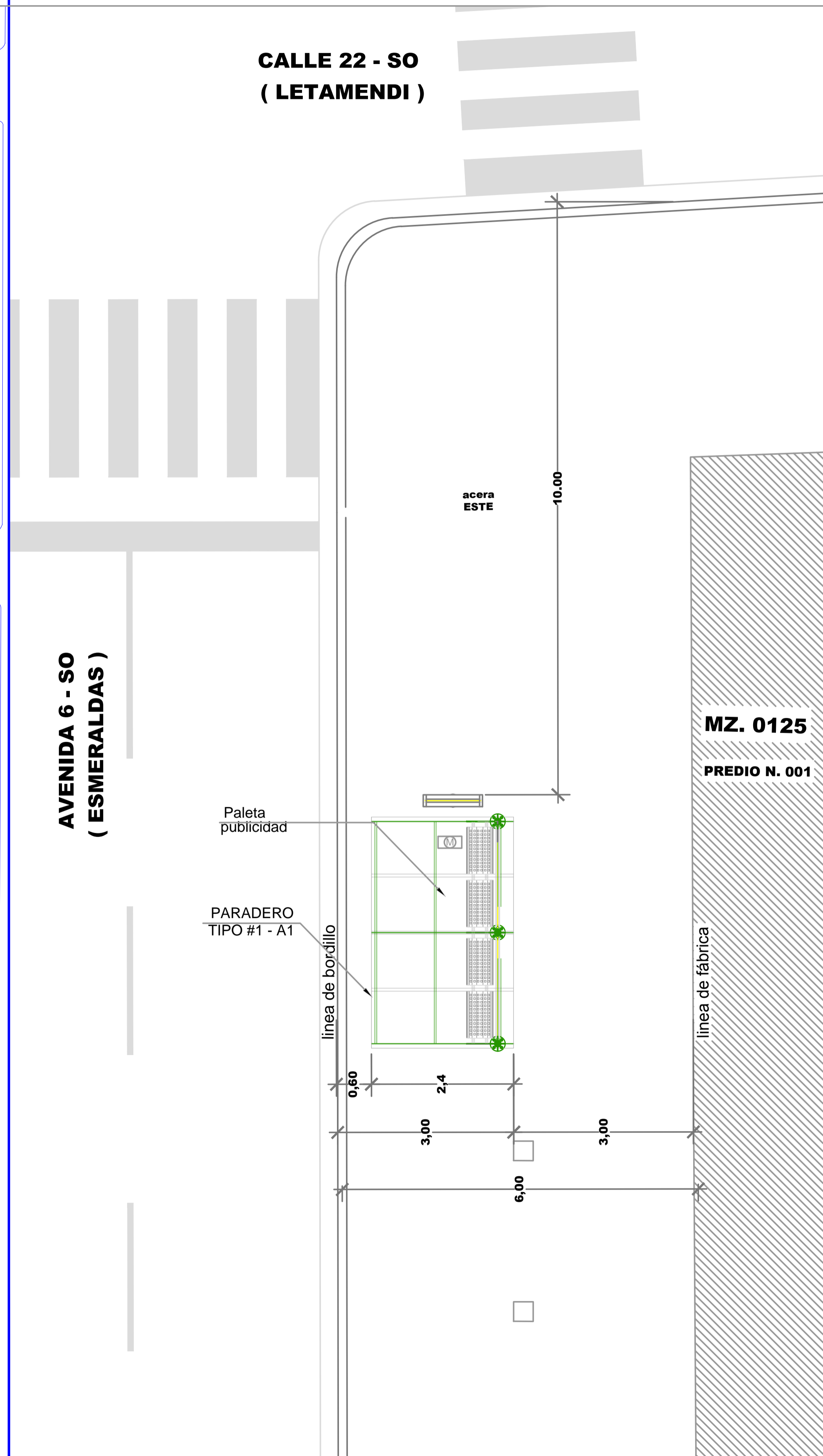
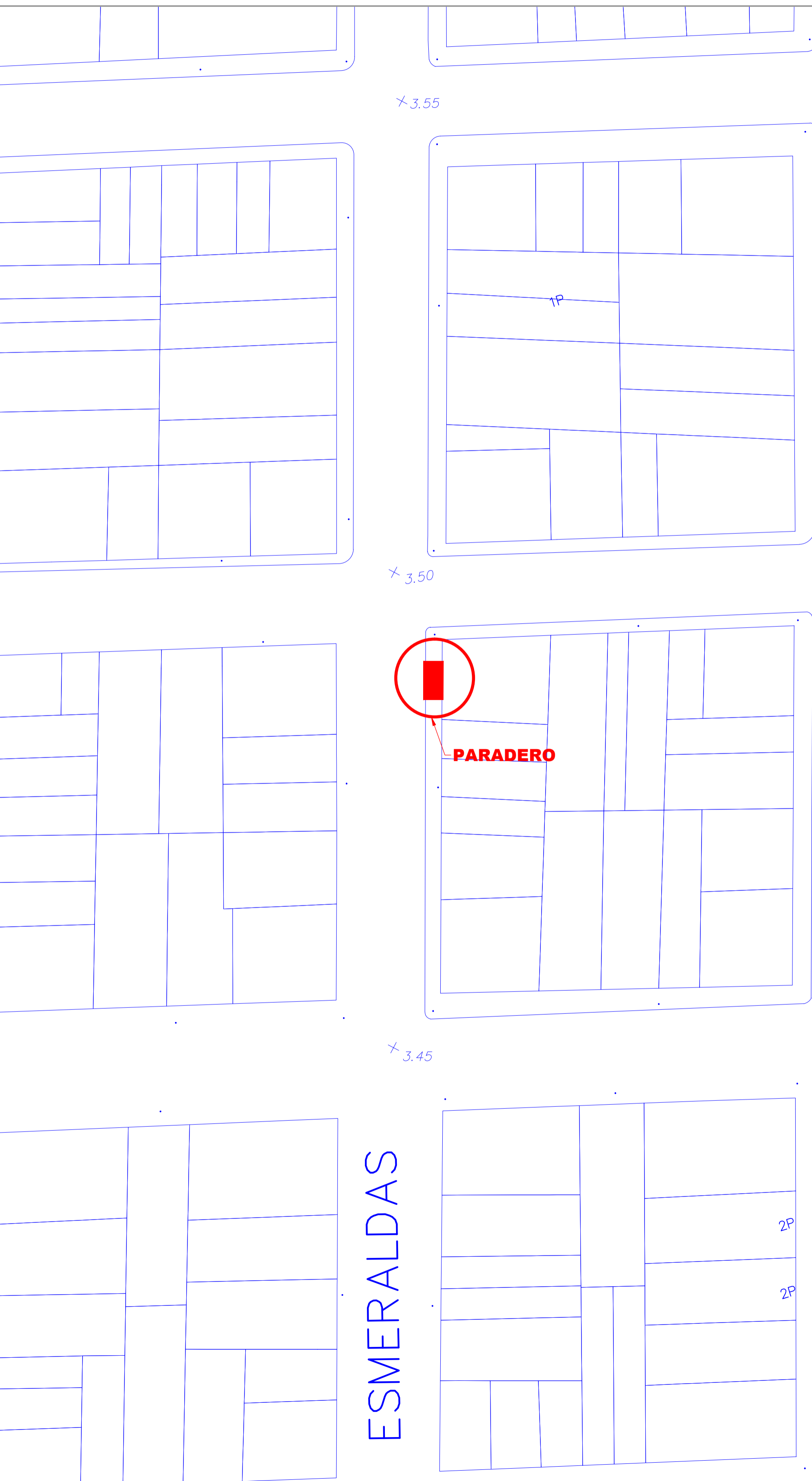


**PLANTA**

ESCALA 1 : 100



F9; " : CHC; Fâ : 7 C



## DATOS

**CODIGO DEL PARADERO:** 08-0125-001-0000-0-0-95  
**8 F 9 7 7 -é B. AV. 6-SO (ESMERALDAS) Y CALLE 22-SO (LETAMENDI)**  
**ACERA: ESTE**

**MZ. 0125**

**PREDIO N. 001**

ESTE PLANO ES PROPIEDAD DE LA M.I. MUNICIPALIDAD DE GUAYAQUIL



DIRECCIÓN DE URBANISMO, AVALÚOS Y ORDENAMIENTO TERRITORIAL

EMPRESA PÚBLICA MUNICIPAL DE TRANSITO DE GUAYAQUIL  
 DIRECCIÓN DE PLANIFICACIÓN DE TRÁNSITO

**56 "5 B8 Fv GFC7 <9**  
 GERENTE GENERAL EPMT

PROYECTO:  
**MOBILIARIO URBANO PARADEROS DENTRO DE LA CIUDAD DE GUAYAQUIL**

EQUIPO DE ESTUDIO:  
 ARQ. CESAR CALLE  
 ARQ. ALEXANDRA MORÁN

ESCALA: INDICADAS  
 FECHA: SEPTIEMBRE DEL 2016  
 DIBUJO: JAVIER CALLE  
 PIA RABASCALL  
 ARCHIVO: D:\\_DATOS 2016\PARADEROS 2016\ ESMERALDAS\ paradero-Esmeraldas-lamina 94-99.dwg

**95**

ING. FERNANDO AMADOR  
 DIRECTOR DE TRANSPORTE PÚBLICO EPMT

ARQ. JOSÉ MIGUEL RUBIO JAÉN  
 DIRECTOR DE URBANISMO, AVALÚOS Y ORDENAMIENTO TERRITORIAL

ING. FERNANDO NAVAS  
 DIRECTOR DE TRANSITO EPMT

ARQ. GINO MERA GILER  
 SUBDIRECTOR DE PROYECTOS ESPECÍFICOS