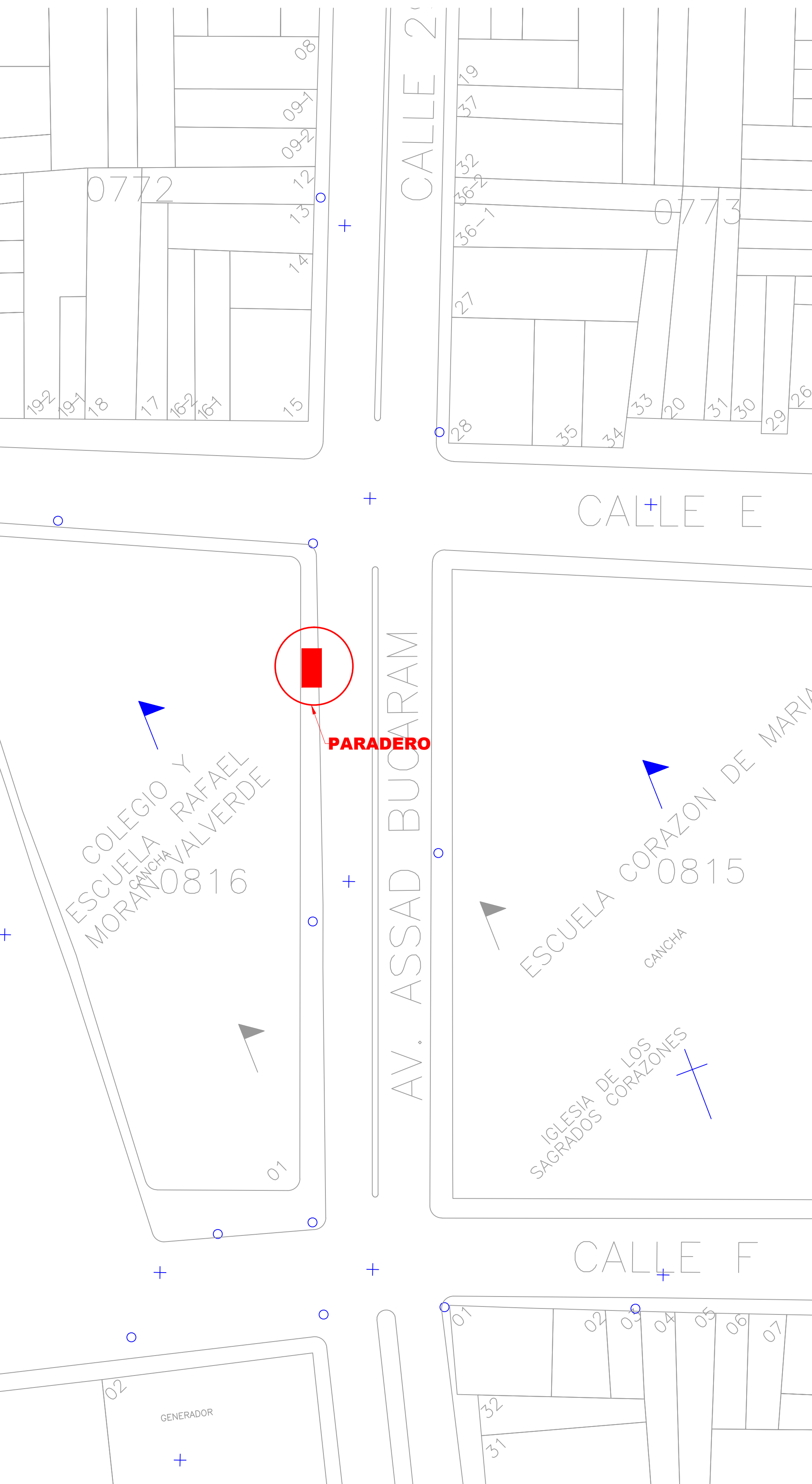
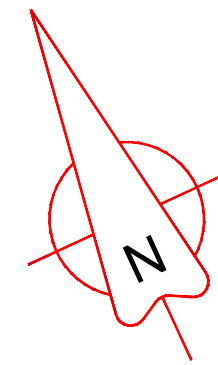


UBICACIÓN DE PARADEROS DE TRANSPORTE PÚBLICO DE LA CIUDAD DE GUAYAQUIL

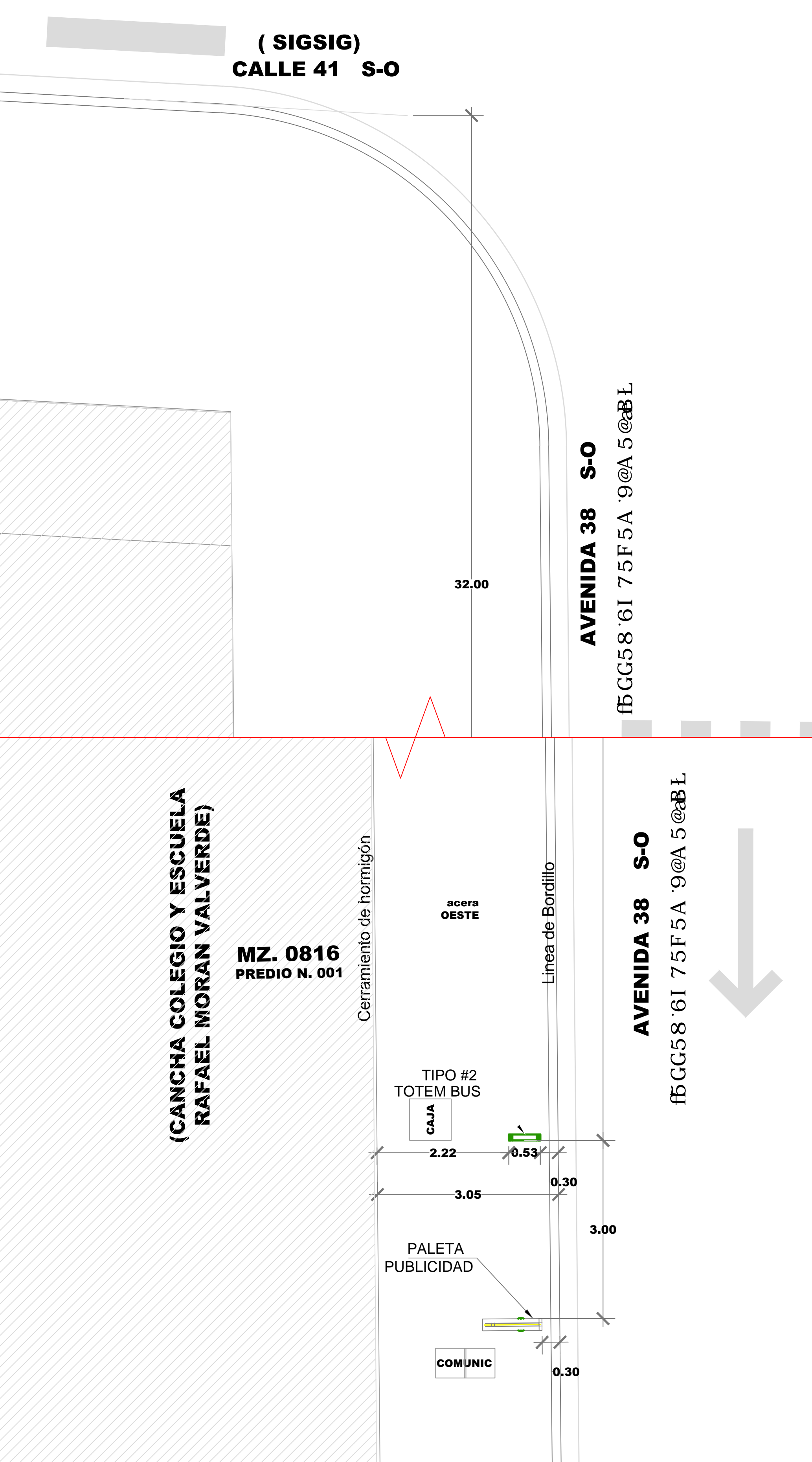
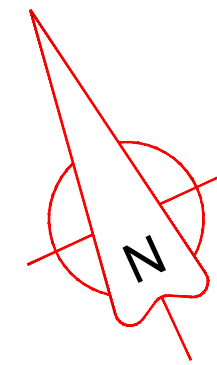
I 6 7 5 7 4 B A 5 D 5 7 5 H 5 G H F 5 @

ESCALA 1:1000



PLANTA

ESCALA 1:100



F9; " : CHC; Fâ : 7 C



DATOS

CODIGO DEL PARADERO: 42-0816-01-95

8 F 9 7 7 4 B. AVENIDA 38 S-O (ASSAD BUCARAM ELMALÍN) Y CALLE 41 S-O (SIGSIG)

ACERA: OESTE

ESTE PLANO ES PROPIEDAD DE LA M.I. MUNICIPALIDAD DE GUAYAQUIL



56 "5 B8 Fv GFC7 <9
GERENTE GENERAL EPMT

PROYECTO:
MOBILIARIO URBANO PARADEROS DENTRO DE LA CIUDAD DE GUAYAQUIL

EQUIPO DE ESTUDIO:
ARQ. CESAR CALLE
ARQ. ALEXANDRA MORÁN

ESCALA: INDICADAS
FECHA: SEPTIEMBRE DEL 2016
DIBUJO: SR. ALEX OCHOA CAICEDO
ARCHIVO: DA...DATOS 2016/PARADEROS 2016/ ASSAD BUCARAM ELMALIN/ paradero-Assad Bucaram Elmalin-lamina 95.dwg

LAMINA:
95

ING. FERNANDO AMADOR
DIRECTOR DE TRANSPORTE PÚBLICO EPMT

ARQ. JOSÉ MIGUEL RUBIO JAÉN
DIRECTOR DE URBANISMO, AVALÚOS Y ORDENAMIENTO TERRITORIAL

ING. FERNANDO NAVAS
DIRECTOR DE TRANSITO EPMT

ARQ. GINO MERA GILER
SUBDIRECTOR DE PROYECTOS ESPECÍFICOS