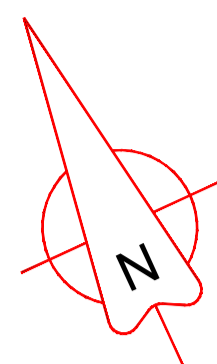



UBICACIÓN DE PARADEROS DE TRANSPORTE PÚBLICO DE LA CIUDAD DE GUAYAQUIL

I 6 7 5 7 -é B' A 5 D 5 ' 7 5 H 5 G H F 5 @

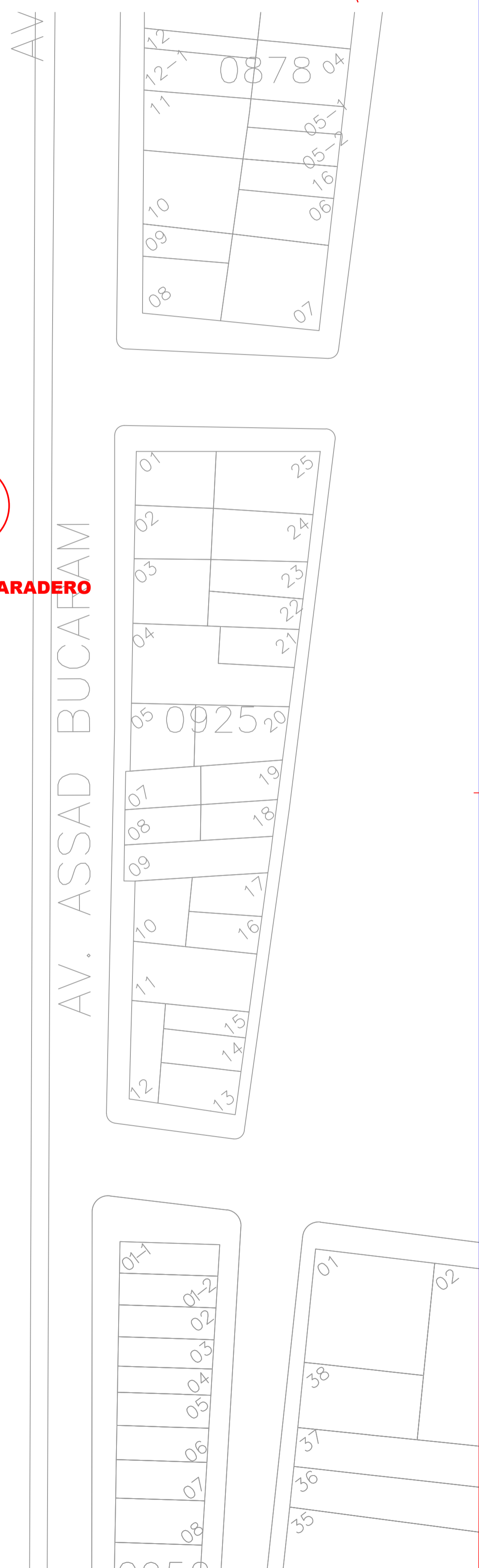
ESCALA 1 : 1000



NARANJITO

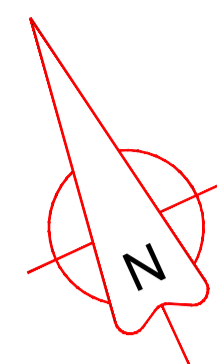


PARADERO

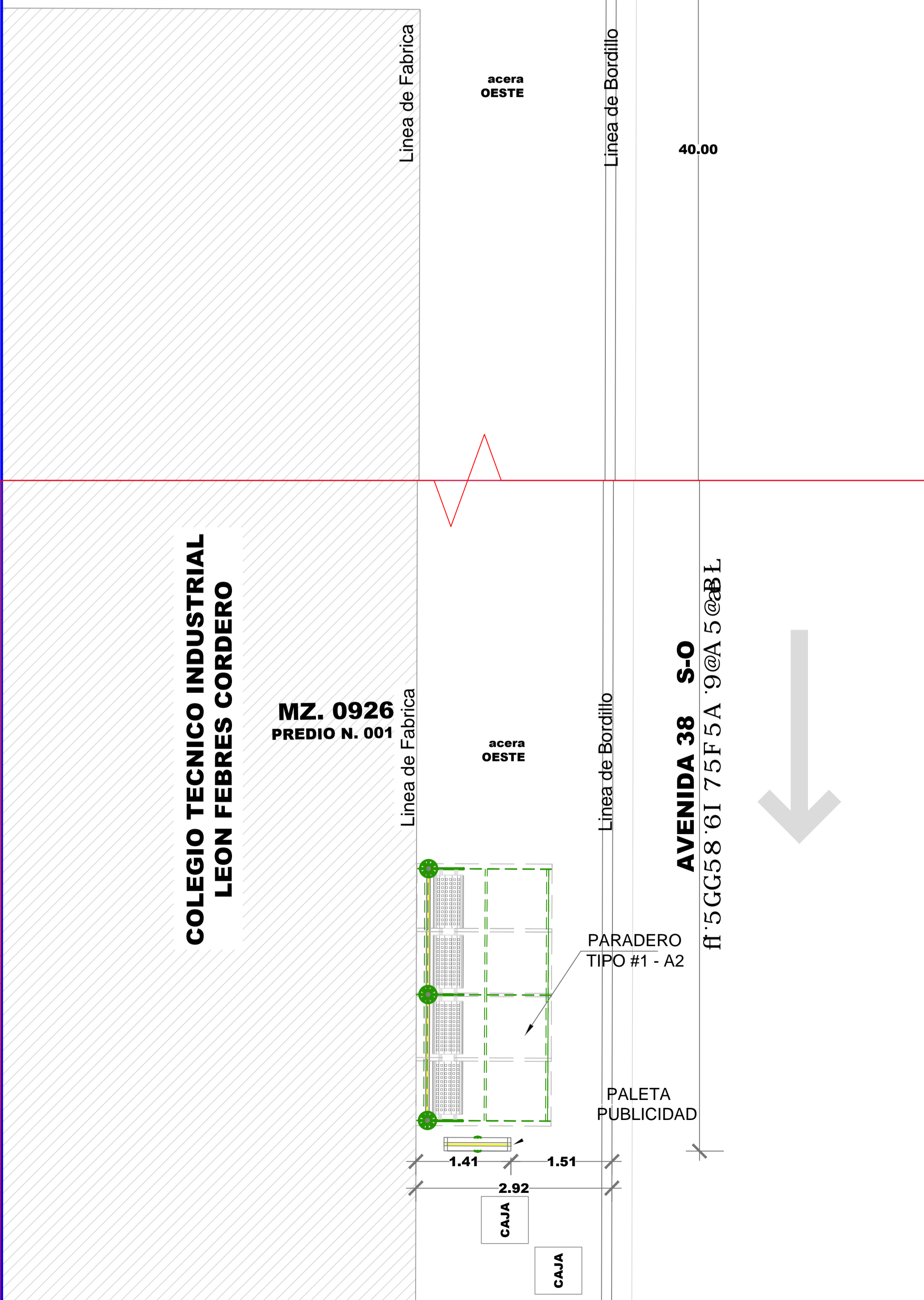


PLANTA

ESCALA 1 : 100



CALLE 43 S-O
(NARANJITO)



F9; " : CHC; Fâ : 7 C



DATOS

CODIGO DEL PARADERO: 42-926-01-97

8 F 9 7 7 -é B. AVENIDA 38 S-O (ASSAD BUCARAM ELMALÍN) Y CALLE 43 SO(NARANJITO)

ACERA: OESTE

ESTE PLANO ES PROPIEDAD DE LA M.I. MUNICIPALIDAD DE GUAYAQUIL

 <p>M.I. MUNICIPALIDAD DE GUAYAQUIL</p>	 <p>Guayaquil JAIMÉ NEBOT ALCALDE ADMINISTRACIÓN 2014 - 2019</p>	 <p>DIRECCIÓN DE URBANISMO, AVALÚOS Y ORDENAMIENTO TERRITORIAL</p>	 <p>ATM AUTORIDAD DE TRANSPORTE METROPOLITANO EMPRESA PÚBLICA MUNICIPAL DE TRANSITO DE GUAYAQUIL DIRECCIÓN DE PLANIFICACIÓN DE TRÁNSITO</p>
<p>56 "5 B 8 F v G F C 7 < 9 GERENTE GENERAL EPMT</p>		<p>PROYECTO: MOBILIARIO URBANO PARADEROS DENTRO DE LA CIUDAD DE GUAYAQUIL</p>	
<p>EQUIPO DE ESTUDIO: ARQ. CESAR CALLE ARQ. ALEXANDRA MORÁN</p>		<p>ESCALA: INDICADAS FECHA: SEPTIEMBRE DEL 2016 DIBUJO: SR. ALEX OCHOA CAICEDO ARCHIVO: DA...DATOS 2016/PARADEROS 2016/ ASSAD BUCARAM ELMALÍN/ paradero-Assad Bucaram Elmalin-lamina 97.dwg</p>	<p>LAMINA: 97</p>
<p>ING. FERNANDO AMADOR DIRECTOR DE TRANSPORTE PÚBLICO EPMT</p>		<p>ARQ. JOSÉ MIGUEL RUBIO JAÉN DIRECTOR DE URBANISMO, AVALÚOS Y ORDENAMIENTO TERRITORIAL</p>	
<p>ING. FERNANDO NAVAS DIRECTOR DE TRANSITO EPMT</p>		<p>ARQ. GINO MERA GILER SUBDIRECTOR DE PROYECTOS ESPECÍFICOS</p>	