



REPÚBLICA DEL ECUADOR
GOBIERNO AUTÓNOMO DESCENTRALIZADO
MUNICIPAL DE GUAYAQUIL
(M.I. MUNICIPALIDAD DE GUAYAQUIL)

GACETA OFICIAL

Administración
SRA. DRA. CYNTHIA VITERI JIMÉNEZ
ALCALDESA DE GUAYAQUIL

Período 2019-2023

Guayaquil, Lunes 7 de Septiembre de 2020 No. 25

Guayaquil: Pichincha 605 y Clemente Ballén.

INDICE

CONCEJO MUNICIPAL	Páginas
ORDENANZA SUSTITUTIVA SOBRE NOMENCLATURA URBANA DEL CANTÓN GUAYAQUIL Y DE LAS CABECERAS PARROQUIALES DE SUS PARROQUIAS RURALES	2



MUY ILUSTRE MUNICIPALIDAD DE GUAYAQUIL (GOBIERNO AUTÓNOMO DESCENTRALIZADO)

EI M.I. CONCEJO MUNICIPAL DE GUAYAQUIL CONSIDERANDO:

Que, la Ordenanza Sobre Nomenclatura Urbana de la Ciudad Santiago de Guayaquil, fue publicada en los diarios "El Universo", "El Telégrafo" y "Expreso" de fecha 04 de febrero del 2000, cuyo objeto fue la regulación de la nomenclatura urbana en la ciudad de Guayaquil;

Que, en aquel cuerpo normativo no se consideró incorporar a las cabeceras parroquiales rurales de Posorja, El Morro, Puná, Tenguel y Juan Gómez Rendón, las mismas que actualmente se encuentran determinadas como zonas urbanas, tanto por la Ordenanza de Ordenamiento Territorial publicada en la Gaceta Oficial No. 28 del 10 de enero del 2012, como por la Ordenanza que Establece el Avalúo de los Predios Urbanos y de las Cabeceras Parroquiales de las Parroquias Rurales del Cantón Guayaquil para el Bienio "2020-2021" publicada en el Suplemento del Registro Oficial No. 184 del 27 de diciembre del 2019;

Que, la GUIA OFICIAL DE NOMBRES DE LAS VIAS DE LA CIUDAD DE GUAYAQUIL, que forma parte integrante de la Ordenanza Sobre Nomenclatura Urbana de la Ciudad Santiago de Guayaquil, debe ser actualizada en el sentido de incorporar en su texto los nombres de las calles, vía, plazas, etc., ubicadas en la zona urbana de cada una de las cabeceras parroquiales de las parroquias rurales del cantón Guayaquil;

Que, el Art. 8 de la Ley Orgánica del Sistema Nacional de Infraestructura Vial del Transporte Terrestre, define que se entiende por red vial cantonal urbana, cuya competencia está a cargo de los gobiernos autónomos descentralizados municipales, al conjunto de vías que conforman la zona urbana del cantón, la cabecera parroquial rural y aquellas vías que, de conformidad con cada planificación municipal, estén ubicadas en zonas de expansión urbana; y,

Que, en virtud de las competencias legales actuales en materia de ordenamiento territorial y de vialidad urbana, es necesario que la M. I. Municipalidad de Guayaquil, sustituya la Ordenanza sobre nomenclatura urbana vigente por una que incluya en su ámbito a las cabeceras parroquiales rurales de las 5 parroquias rurales del cantón Guayaquil, mencionadas en el segundo considerando.

En ejercicio de la facultad legislativa que confiere la Constitución de la República del Ecuador en el artículo 240, en concordancia con lo establecido en los artículos 7 y 57 (letra a) del COOTAD,



MUY ILUSTRE MUNICIPALIDAD DE GUAYAQUIL (GOBIERNO AUTÓNOMO DESCENTRALIZADO)

EXPIDE:

La ORDENANZA SUSTITUTIVA SOBRE NOMENCLATURA URBANA DEL CANTÓN GUAYAQUIL Y DE LAS CABECERAS PARROQUIALES DE SUS PARROQUIAS RURALES.

Disposiciones Generales

Art. 1. Objeto. - La presente Ordenanza establece las normas que regulan la nomenclatura urbana del Cantón Guayaquil de tal forma, que aquella constituya un sistema de orientación, y de localización e identificación de parroquias urbanas, barrios, vías, parques, plazas, y de las cabeceras parroquiales de sus parroquias rurales.

Art. 2. Ámbito. - Las presentes normas se aplicarán dentro del área urbana, del área de expansión urbana y de las cabeceras parroquiales de las parroquias rurales del Cantón Guayaquil, definidas y delimitadas en la Ordenanza de Ordenamiento Territorial.

Las parcelaciones y desarrollo urbanísticos que se realizaren en dicho ámbito atenderán obligatoriamente las presentes disposiciones.

Art. 3. Documentos complementarios.- Constituyen documentación complementaria de esta Ordenanza, los gráficos de diseño de rótulos, placas y elementos de soporte de la nomenclatura vial.

Los planos de sectores y de nomenclatura vial que constan en el documento anexo denominado **GUÍA OFICIAL DE NOMBRES DE CALLES DEL ÁREA URBANA, ÁREA DE EXPANSIÓN URBANA Y DE LAS CABECERAS PARROQUIALES DE LAS PARROQUIAS RURALES DEL CANTÓN GUAYAQUIL.**

Art. 4. Dependencias Responsables. - De la implementación y control de la correcta aplicación de esta Ordenanza son responsables las Direcciones de Planificación Urbana, Proyectos y Ordenamiento Territorial; Control de Edificaciones, Catastro, Avalúos y Control Minero; Obras Públicas Municipales; Uso del Espacio y Vía Pública; y, Justicia y Vigilancia.

De las Normas

Art. 5. Nomenclatura Urbana. - Se realizará en atención a:

- a. Un código alfanumérico de orientación y localización; y,
- b. A la identificación de los espacios públicos de acuerdo a nombres propios designados por el Concejo Municipal de Guayaquil.



MUY ILUSTRE MUNICIPALIDAD DE GUAYAQUIL (GOBIERNO AUTÓNOMO DESCENTRALIZADO)

Art. 6. Cuadrantes. - A efecto de orientar y facilitar a los usuarios la localización de sectores componentes de vía pública y de predios en general, el cantón Guayaquil se divide en los siguientes cuadrantes:

6.1. Área urbana, del área de expansión urbana

6.1.1. Un Eje Norte-Sur (EJE N-S), constituido por la Av. Quito y las siguientes prolongaciones:

- a) hacia el Sur, la Av. 25 de Julio, De la Marina hasta el Puerto Marítimo.
- b) hacia el Norte, las Av. Luis Cordero Crespo, Av. de Las Américas, Juan Tanca Marengo y Francisco de Orellana hasta el Río Daule.

6.1.2. Un Eje Este-Oeste (EJE E-O), constituido por el Boulevard 9 de Octubre y su prolongación:

- a) hacia el oeste, las Calles Carlos Julio Arosemena Tola, Del Bombero, Ab. Jaime Nebot Velasco, hasta el límite urbano.

6.2. Cabeceras parroquiales de las parroquias rurales del Cantón Guayaquil

6.2.1. Cabecera Parroquial Posorja, conservará 4 cuadrantes precisados por:

- a) Un Eje Norte-Sur (EJE N-S), establecido por la vía lateral que conduce al Puerto de Aguas Profunda hacia el Norte y la prolongación de la misma hacia el sur.
- b) Un Eje Este-Oeste (EJE E-O), construido la vía a Data de Posorja hacia el oeste y la Calle Gutiérrez Chaguay hacia el este.

6.2.2. Cabecera Parroquial Tenguel, constará de 4 cuadrantes determinados por:

- a) Un Eje Norte-Sur (EJE N-S), formado por a vía hacia la Cooperativa San Rafael en sentido norte; la Calle Víctor Hugo Flores y el camino a Puerto Conchero hacia el sur.
- b) Un Eje Este-Oeste (EJE E-O), definido por la vía principal de ingreso a la Cabecera Parroquial Tenguel hacia el este y la calle 10 de Agosto hacia el oeste.

6.2.3. Cabecera Parroquial Juan Gómez Rendón, dispondrá de 4 cuadrantes definidos por:

- a) Un Eje Norte-Sur (EJE N-S), constituido por el camino a Caimito hacia el norte y la vía a Playas hacia el sur.
- b) Un Eje Este-Oeste (EJE E-O), conformado por la Vía Guayaquil-Salinas.



MUY ILUSTRE MUNICIPALIDAD DE GUAYAQUIL (GOBIERNO AUTÓNOMO DESCENTRALIZADO)

6.2.4. Cabecera Parroquial El Morro, figurará de 4 cuadrantes expresos por:

- a) Un Eje Norte-Sur (EJE N-S), establecido por el camino al recinto Pocitos hacia el norte y el camino a Data de Posorja hacia el sur.
- b) Un Eje Este-Oeste (EJE E-O), integrado por la vía a Puerto el Morro hacia el este y la vía a Playas en sentido oeste.

6.2.5. Cabecera Parroquial Puná.

- a) Un Eje Norte-Sur (EJE N-S), constituido por el Estero Puna Nuevo.
- b) Un Eje Este-Oeste (EJE E-O), formado por la calle que ingresa desde el Puente de Puná a Puna Alta en sentido este y la calle que va desde el Puente hacia el Oeste a Puná Baja.

6.3. A efecto de la designación numérica de la nomenclatura vial que se prescribe en el Art. 9 de esta Ordenanza, la intersección de los dos ejes descritos en las numerales anteriores, constituirán el origen o punto cero, dividiéndose así la ciudad y a las cabeceras parroquiales de las parroquias rurales en los cuadrantes nor-este, nor-oeste, sur-este y sur-oeste.

Art. 7. Sectores. - Como elementos adicionales de orientación, la nomenclatura urbana registrara la división del espacio urbano en sectores, de acuerdo a los siguientes límites:

7.1 CUADRANTE NOR-ESTE

7.1.1. SECTOR ROCA:

NORTE: Con el Sector Cerro del Carmen, en la Calle 9 NE – Dr. Julián Coronel Oyarvide y Calle 9B NE – Dr. Julián Coronel Oyarvide.

Desde: EJE N-S- Quito.

Hasta: Avenida 6 NE – Boyacá.

SUR: Con el Sector Rocafuerte, en el EJE E-O – 9 de Octubre.

Desde: EJE N-S – Quito.

Hasta: Avenida 6 NE – Boyacá.

ESTE: Con el Sector Pedro Carbo, en la Avenida 6 NE – Boyacá.

Desde: Calle 9B NE – Dr. Julián Coronel Oyarvide.

Hasta: EJE E-O – 9 de Octubre.

OESTE: Con el Sector Tarqui, en el EJE N-S – Quito.

Desde: Calle 9 NE – Dr. Julián Coronel Oyarvide.

Hasta: EJE E-O – 9 de Octubre.



MUY ILUSTRE MUNICIPALIDAD DE GUAYAQUIL (GOBIERNO AUTÓNOMO DESCENTRALIZADO)

7.1.2. SECTOR PEDRO CARBO:

NORTE: Con los Sectores Cerro del Carmen y Las Peñas, en la Calle 9A NE – Loja, Pasaje 7 NE - José Manuel Matheu y Aranda, Calle 9B NE – Dr. Julián Coronel Oyarvide, Avenida 10 NE - Vicente Rocafuerte Rodríguez de Bejarano, Calle 9B NE – Gral. Cornelio Escipión Vernaza y Carbo y en dirección Este hasta el Río Guayas.

Desde: Avenida 6 NE – Boyacá.

Hasta: Río Guayas.

SUR: Con el Sector Rocafuerte, en el EJE E-O – 9 de Octubre.

Desde: Avenida 6 NE – Boyacá.

Hasta: Río Guayas.

ESTE: Con el Río Guayas.

Desde: Calle 9B NE-Gral. Cornelio Escipión Vernaza y Carbo.

Hasta: EJE E-O – 9 de Octubre.

OESTE: Con el Sector Roca, en la Avenida 6 NE – Boyacá.

Desde: Calle 9A NE – Loja.

Hasta: EJE E-O – 9 de Octubre.

7.1.3. SECTOR CERRO DEL CARMEN:

NORTE: Con los Sectores Atarazana y Las Peñas, en la Calle 10 NE – Pedro Menéndez Gilbert y Calle 10 NE, Jacinto Morán de Buitrón.

Desde: EJE N-S – DR. Luis Cordero Crespo.

Hasta: Calle 10 NE – Jacinto Morán De Buitrón.

SUR: Con los Sectores Roca y Pedro Carbo, en la Calle 9 NE – Dr. Julián Coronel Oyarvide; Calle 9B NE – Dr. Julián Coronel Oyarvide; Calle 9A NE – Loja, Pasaje 7 NE - José Manuel Matheu y Aranda, Calle 9B NE – Dr. Julián Coronel Oyarvide.

Desde: EJE N-S – DR. Luis Cordero Crespo.

Hasta: Avenida 10 NE – Vicente Rocafuerte Rodríguez De Bejarano.

ESTE: Con los Sectores Las Peñas y Pedro Carbo, en la Calle 10 NE – Jacinto Morán de Buitrón, Callejón 9B NO y Avenida 10 NE.

Desde: Calle 10 NE – Jacinto Morán De Buitrón.

Hasta: Calle 9B NE – Dr. Julián Coronel Oyarvide.

OESTE: Con el Sector Tarqui, en el EJE N-S – Dr. Luis Cordero Crespo.

Desde: Calle 10 NE – Pedro José Menéndez Gilbert.

Hasta: Calle 9 NE – Dr. Julián Coronel Oyarvide.



MUY ILUSTRE MUNICIPALIDAD DE GUAYAQUIL (GOBIERNO AUTÓNOMO DESCENTRALIZADO)

7.1.4. SECTOR LAS PEÑAS:

NORTE: Con el Sector Atarazana y Puerto Santa Ana, en el 2° Callejón 11 NE y 2° Pasaje NE – Paseo de España.

Desde: Túnel del Cerro del Carmen.

Hasta: Río Guayas.

SUR: Con el Sector Pedro Carbo, en la Calle 9B NE – Gral. Cornelio E. Vernaza y Carbo.

Desde: Avenida 10 NE – Vicente Rocafuerte Rodríguez de Bejarano.

Hasta: Río Guayas.

ESTE: Con el Río Guayas.

Desde: 2° Pasaje 5 NE-Paseo De España.

Hasta: Calle 9B NE – Gral. Cornelio Escipión Vernaza y Carbo.

OESTE: Con el Sector Cerro del Carmen, en la Calle 10 NE – Jacinto Morán de Butrón, Callejón 9B NO y Avenida 10 NO.

Desde: 2° Callejón 11NE.

Hasta: Calle 9B NE – Gral. Cornelio Escipión Vernaza y Carbo.

7.1.5. SECTOR ATARAZANA:

NORTE: Con el Sector La FAE, en la Calle 12 NE – Dr. Carlos Luis Plaza Dañín.

Desde: EJE N-S – Las Américas.

Hasta: Avenida 5 NE – Pedro Menéndez Gilbert.

SUR: Con los Sectores Cerro del Carmen y Las Peñas, en la Calle 10 NE - Pedro Menéndez Gilbert y la Calle 10 NE – Jacinto Morán de Butrón.

Desde: EJE-N-S – Dr. Luis Cordero Crespo.

Hasta: Pasaje 5 NE – Juan Xavier Marcos y Aguirre.

ESTE: Con el Sector Puerto Santa Ana en la Avenida 5 NE – Pedro José Menéndez Gilbert y Pasaje 5 NE - Juan Xavier Marcos y Aguirre.

Desde: Calle 12 NE – DR. Carlos Luis Plaza Dañín.

Hasta: 2° Callejón 11NE.

OESTE: Con el Sector Tarqui en el EJE N-S – De las Américas y EJE N-S – Dr. Luis Cordero Crespo.

Desde: Calle 12 NE – Dr. Carlos Luis Plaza Dañín.

Hasta: 2° Callejón 11 NE



MUY ILUSTRE MUNICIPALIDAD DE GUAYAQUIL (GOBIERNO AUTÓNOMO DESCENTRALIZADO)

7.1.6. SECTOR PUERTO SANTA ANA:

- NORTE:** Con el Sector La FAE, en el Callejón 12 NE.
Desde: Avenida 5 NE – Pedro José Menéndez Gilbert.
Hasta: Río Guayas.
- SUR:** Con el Sector Las Peñas, en el 2° Callejón 11 NE y 2° Pasaje NE – Paseo de España.
Desde: Pasaje 5 NE – Juan Xavier Marcos y Aguirre.
Hasta: Río Guayas.
- ESTE:** Con el Río Guayas.
Desde: Callejón 12 NE.
Hasta: 2° Pasaje 5 NE – Paseo De España.
- OESTE:** Con el Sector Atarazana, en la Avenida 5 NE – Pedro José Menéndez Gilbert y el Pasaje 5 NE – Juan Xavier Marcos y Aguirre.
Desde: Callejón 12 NE.
Hasta: 2° Callejón 11 NE

7.1.7. SECTOR DE LA FAE:

- NORTE:** Con el Sector Acuarela, en la Avenida 5 NE – Benjamín Rosales Aspiazu.
Desde: Avenida 4 NE – Ab. Jaime Roldós Aguilera.
Hasta: Río Daule.
- SUR:** Con los Sector Atarazana y Puerto Santa Ana, en la Calle 12 NE – Dr. Carlos Luis Plaza Dañín y el Callejón 12 NE.
Desde: EJE N-S – De Las Américas.
Hasta: Río Guayas.
- ESTE:** Con el Río Guayas.
Desde: Avenida 5 NE– Benjamín Rosales Aspiazu, en dirección Este hacia el Río Daule.
Hasta: Callejón 12 NE, en dirección Este hacia el Río Guayas.
- OESTE:** Con los Sectores Garzota, Simón Bolívar y Kennedy, en la Avenida 4 NE – Ab. Jaime Roldós Aguilera, Avenida 4 NE – De Las Américas, EJE N-S – De Las Américas.
Desde: Avenida 5 NE – Benjamín Rosales Aspiazu.
Hasta: Calle 12 NE – Dr. Carlos Luis Plaza Dañín.

7.1.8. SECTOR SIMÓN BOLÍVAR:

- NORTE:** Con el Sector Alborada Este y Garzota, en la Calle 16 NE – Agustín Freire Icaza, Avenida 1A NE - Hermano Miguel Fco. Febres Cordero y Calle 15 NE – Hermano Miguel Fco. Febres Cordero.
Desde: EJE N-S – Francisco de Orellana
Hasta: Avenida 4 NE – AB. Jaime Roldós Aguilera.



MUY ILUSTRE MUNICIPALIDAD DE GUAYAQUIL (GOBIERNO AUTÓNOMO DESCENTRALIZADO)

ESTE: Con el Sector LA FAE, en la Avenida 4 NE – Ab. Jaime Roldós Aguilera y Avenida 4 NE – De las Américas.

Desde: Calle 15 NE – Hermano Miguel Fco. Febres Cordero.

Hasta: EJE N-S – Dr. Juan Tanca Marengo.

OESTE: Con los Sectores Urdenor y Kennedy, EJE N-S – Francisco de Orellana y EJE N-S – Dr. Juan Tanca Marengo.

Desde: Calle 16 NE – Agustín Freire Icaza.

Hasta: EJE N-S – De Las Américas

7.1.9. SECTOR GARZOTA:

NORTE: Con los Sectores Alborada Este y Los Sauces, en la Calle 16 NE – Agustín Freire Icaza.

Desde: Avenida 1A NE – Hermano Miguel Fco. Febres Cordero.

Hasta: Avenida 4 NE – Dr. Antonio Parra Velasco.

SUR: Con el Sector Simón Bolívar, en la Calle 15 NE – Hermano Miguel Fco. Febres Cordero y la Calle 15 NE – Hermano Miguel Fco. Febres Cordero.

Desde: Avenida 1A NE – Hermano Miguel Fco. Febres Cordero.

Hasta: Avenida 4 NE – Ab. Jaime Roldós Aguilera

ESTE: Con los Sectores Acuarela y La FAE, en la Avenida 4 NE – Dr. Antonio Parra Velasco y Avenida 4 NE – Ab. Jaime Roldós Aguilera.

Desde: Calle 16 NE – Agustín Freire Icaza.

Hasta: Calle 15 NE – Hermano Miguel Fco. Febres Cordero.

OESTE: Con el Sector Simón Bolívar, en la Avenida 1A NE – Hermano Miguel Fco. Febres Cordero

Desde: Calle 16 NE – Agustín Freire Icaza.

Hasta: Calle 15 NE – Hermano Miguel Fco. Febres Cordero.

7.1.10. SECTOR ALBORADA ESTE:

NORTE: Con el Sector Samanes, en el 6° Callejón 20 NE, 1° Pasaje 2A NE y Calle 20 NE – Pdte. José Luis Tamayo Terán.

Desde: EJE N-S – Francisco De Orellana.

Hasta: Avenida 3 NE – Pdte. Isidro Ayora Cueva.

SUR: Con los Sectores Simón Bolívar, Garzota y Los Sauces, en la Calle 16 NE – Agustín Freire Icaza, 3° Peatonal 2 NE, 12° Paseo 16 NE, 3° Peatonal 2 NE, 16° Paseo 16 NE, 4° Peatonal 2 NE, Calle 16A NE – José María Roura Oxandaberro.

Desde: EJE N-S – Francisco De Orellana.

Hasta: Avenida 3 NE – Pdte. Isidro Ayora Cueva.



MUY ILUSTRE MUNICIPALIDAD DE GUAYAQUIL (GOBIERNO AUTÓNOMO DESCENTRALIZADO)

ESTE: Con los Sectores Guayacanes y Los Sauces, en la Avenida 3 NE – Pdte. Isidro Ayora Cueva.

Desde: Calle 20 NE – Pdte. José Luis Tamayo Terán.

Hasta: Calle 16A NE – José María Roura Oxandaberro.

OESTE: Con los Sectores El Cóndor, Alborada Oeste y Urdenor, en el EJE N-S – Francisco de Orellana.

Desde: 6° Callejón 20 NE.

Hasta: Calle 16 NE – Agustín Freire Icaza.

7.1.11. SECTOR LOS SAUCES:

NORTE: Con el Sector Guayacanes, en el 10° Callejón 19B NE, 9° Callejón 19B NE, 12° Pasaje 3A NE, Calle 20 NE – Pdte. José Luis Tamayo Terán, Diagonal 18 NE y Calle 18 NE – Dr. Alfonso Trujillo Bustamante.

Desde: Avenida 3 NE – Pdte. Isidro Ayora Cueva.

Hasta: Avenida 6 NE – Santa Narcisa de Jesús Martillo Morán.

SUR: Con el Sector Garzota, en la Calle 16 NE – Agustín Freire Icaza.

Desde: 3° Peatonal 2 NE

Hasta: Avenida 4 NE – Dr. Antonio Parra Velasco.

ESTE: Con los Sectores Guayacanes y Acuarela, en la y Avenida 6 NE – Santa Narcisa de Jesús Martillo Morán, Calle 17 NE – José María Egas, Avenida 4 NE – Dr. Antonio Parra Velasco.

Desde: Calle 18 NE – Dr. Alfonso Trujillo Bustamante.

Hasta: Calle 16 NE – Agustín Freire Icaza.

OESTE: Con el Sector Alborada Este, en la Avenida 3 NE – Pdte. Isidro Ayora Cueva, Calle 16A NE – José María Roura Oxandaberro, 4° Peatonal 2 NE, 16° Paseo 16 NE, 3° Peatonal 2 NE, 12° Paseo 16 NE y el 3° Peatonal 2 NE.

Desde: 10° Callejón 19B NE.

Hasta: Calle 16 NE – Agustín Freire Icaza.

7.1.12. SECTOR ACUARELA:

NORTE: Con los Sectores Los Sauces y Guayacanes, en la Calle 17 NE – José María Egas y el Puente Guayaquil – Samborondón.

Desde: Avenida 4 NE – Dr. Antonio Parra Velasco.

Hasta: Río Daule.

SUR: Con el Sector La FAE, en la Avenida 5 NE – Benjamín Rosales Aspiazú.

Desde: Avenida 4 NE.

Hasta: Río Daule.



MUY ILUSTRE MUNICIPALIDAD DE GUAYAQUIL (GOBIERNO AUTÓNOMO DESCENTRALIZADO)

ESTE: Con el Río Daule.
Desde: Puente Guayaquil – Samborondón.
Hasta: Avenida 5 NE – Benjamín Rosales Aspiazú, en dirección Este hacia el Río Daule.

OESTE: Con los Sectores Los Sauces y Garzota, en la Avenida 4 NE – Dr. Antonio Parra Velasco.
Desde: Calle 17 NE – José María Egas Miranda.
Hasta: Avenida 4 NE – Ab Jaime Roldós Aguilera.

7.1.13. SECTOR SAMANES:

NORTE: Con el Sector Quinto Guayas Este, en la Calle 21 NE y Calle 21 NE – Dr. Teodoro Alvarado Olea.
Desde: EJE N-S – Francisco de Orellana.
Hasta: Avenida 3A NE – George Lewis Capwell.

SUR: Con los Sector Alborada Este y Guayacanes, en el 6° Callejón 20 NE, 1° Pasaje 2A NE, Calle 20 NE – Pdte. José Luis Tamayo Terán, Avenida 3 NE – Pdte. Isidro Ayora Cueva y 7° Paseo 20 NE.
Desde: EJE N-S – Francisco De Orellana.
Hasta: Avenida 3A NE – George Lewis Capwell.

ESTE: Con el Sector Guayacanes, en la Avenida 3A NE – George Lewis Capwell.
Desde: Calle 21 NE – Dr. Teodoro Alvarado Olea.
Hasta: 7° Paseo 20 NE.

OESTE: Con el Sector El Cóndor, en el EJE N-S – Francisco de Orellana
Desde: Calle 21 NE.
Hasta: 6° Callejón 20 NE.

7.1.14. SECTOR GUAYACANES:

NORTE: Con el Sector Quinto Guayas, en la Calle 21 NE – Dr. Teodoro Alvarado Olea y el 5° Pasaje 5 NE.
Desde: Avenida 3A NE – George Lewis Capwell.
Hasta: Río Daule.

SUR: Con los Sectores Los Sauces y Acuarela, en el 10° Callejón 19B NE; 9° Callejón 19B NE, 12° Pasaje 3A NE, Calle 20 NE – Pdte. José Luis Tamayo Terán, Diagonal 18 NE, Calle 18 NE – Dr. Alfonso Trujillo Bustamante, Avenida 6 NE – Santa Narcisa de Jesús Martillo Morán.
Desde: Avenida 3 NE – Pdte. Isidro Ayora Cueva.
Hasta: Río Daule.



MUY ILUSTRE MUNICIPALIDAD DE GUAYAQUIL (GOBIERNO AUTÓNOMO DESCENTRALIZADO)

- ESTE:** Con el Río Daule.
 Desde: 5° Pasaje 5 NE, en dirección Este hacia el Río Daule.
 Hasta: Prolongación de la Calle 17NE.
- OESTE:** Con los Sectores Samanes y Alborada Este, en la Avenida 3A NE – George Lewis Capwell; 7° Paseo 20 NE; Avenida 3 NE – Pdte. Isidro Ayora Cueva.
 Desde: Calle 21 NE – Dr. Teodoro Alvarado Olea.
 Hasta: 10° Callejón 19B NE.

7.1.15. SECTOR QUINTO GUAYAS ESTE:

- NORTE:** Con el Sector Los Vergeles, en la Calle 23 NE.
 Desde: EJE N-S – Francisco de Orellana.
 Hasta: Río Daule.
- SUR:** Con los Sectores Samanes y Guayacanes, en la Calle 21 NE, Calle 21 NE – Dr. Teodoro Alvarado Olea y 5° Pasaje 5 NE hacia el Río Guayas.
 Desde: EJE N-S – Francisco de Orellana.
 Hasta: Río Daule.
- ESTE:** Con el Río Daule.
 Desde: Calle 23 NE en dirección Este hacia el Río Daule.
 Hasta: 5° Pasaje 5 NE hacia el Río Daule.
- OESTE:** Con el Sector Quinto Guayas Oeste, en el EJE N-S – Francisco de Orellana.
 Desde: Calle 23 NE.
 Hasta: Calle 21 NE.

7.1.16. SECTOR LOS VERGELES

- NORTE:** Con el Sector Las Orquídeas Este, en la 1° Calle 24 NE, 3° G Peatonal 3 NE.
 Desde: EJE N-S – Francisco de Orellana.
 Hasta: Río Daule.
- SUR:** Con el Sector Quinto Guayas, en la Calle 23 NE.
 Desde: EJE N-S – Francisco de Orellana.
 Hasta: Río Daule.
- ESTE:** Con el Río Daule.
 Desde: Sector Orquídeas Este.
 Hasta: Sector Quinto Guayas Este.
- OESTE:** Con los Sectores Bastión Popular y las Orquídeas Este, en el EJE N-S – Francisco de Orellana.
 Desde: 1° Calle 24 NO
 Hasta: Calle 23 NO.



MUY ILUSTRE MUNICIPALIDAD DE GUAYAQUIL (GOBIERNO AUTÓNOMO DESCENTRALIZADO)

7.1.17. SECTOR LAS ORQUIDEAS ESTE

NORTE: Con el Río Daule.

Desde: EJE N-S – Francisco de Orellana.

Hasta: Río Daule.

SUR: Con el Sector Los Vergeles en la 1° Calle 24 NE, 3°G Peatonal 3 NE hacia el Río Daule.

Desde: EJE N-S – Francisco de Orellana.

Hasta: Río Daule.

ESTE: Con el Río Daule.

Desde: Río Daule.

Hasta: Sector los Vergeles.

OESTE: Con los Sectores Pascuales, Bastión Popular y Las Orquídeas Oeste, en el EJE N-S – Francisco de Orellana.

Desde: Puente de ingreso a Daule.

Hasta: 1° Calle 24 NO.

7.2. CUADRANTE SUR-ESTE

7.2.1. SECTOR ROCAFUERTE:

NORTE: Con los Sectores Roca y Pedro Carbo, en el EJE E-O – 9 de Octubre.

Desde: EJE N-S – Quito.

Hasta: Río Guayas.

SUR: Con los Sectores Bolívar y Olmedo, en la Calle 8 SE – Cristóbal Colón Fontanarrosa.

Desde: EJE N-S – Quito.

Hasta: Río Guayas.

ESTE: Con el Río Guayas.

Desde: EJE E-O-9 de Octubre.

Hasta: Calle 8 SE - Cristóbal Colón Fontanarrosa.

OESTE: Con el Sector 9 de Octubre Oeste, en el EJE N-S – Quito.

Desde: EJE E-O – 9 de Octubre.

Hasta: Calle 8 SE – Cristóbal Colón Fontanarrosa.

7.2.2. SECTOR BOLÍVAR

NORTE: Con el Sector Rocafuerte, en la Calle 8 SE – Cristóbal Colón Fontanarrosa.

Desde: EJE N-S – Quito.

Hasta: Avenida 3 SE – Cnel. Lorenzo Juan N. de Garaycoa y Llaguno.



MUY ILUSTRE MUNICIPALIDAD DE GUAYAQUIL (GOBIERNO AUTÓNOMO DESCENTRALIZADO)

SUR: Con el Sector Ayacucho, en la Calle 18 SE – Carlos Gómez Rendón.
Desde: EJE N-S – Quito.
Hasta: Avenida 3 SE – Cnel. Lorenzo Juan N. de Garaycoa y Llaguno.

ESTE: Con el Sector Olmedo, en la Avenida 3 SE – Cnel. Lorenzo de Garaycoa y Llaguno.
Desde: Calle 8 SE – Cristóbal Colón Fontanarrosa.
Hasta: Calle 18 SE – Carlos Gómez Rendón.

OESTE: Con el Sector Sucre, en el EJE N-S – Quito.
Desde: Calle 8 SE – Cristóbal Colón Fontanarrosa.
Hasta: Calle 18 SE – Carlos Gómez Rendón.

7.2.3. SECTOR OLMEDO:

NORTE: Con el Sector Rocafuerte, en la Calle 8 SE – Cristóbal Colón Fontanarrosa.
Desde: Avenida 3 SE – Cnel. Lorenzo Juan N. de Garaycoa y Llaguno.
Hasta: Río Guayas.

SUR: Con los Sectores Ayacucho y del Astillero en la Calle 18 SE – Carlos Gómez Rendón.
Desde: Avenida 3 SE – Cnel. Lorenzo Juan N. de Garaycoa y Llaguno.
Hasta: Río Guayas.

ESTE: Con el Río Guayas.
Desde: Calle 8 SE-Cristóbal Colón Fontanarrosa.
Hasta: Calle 18 SE-Carlos Gómez Rendón.

OESTE: Con el Sector Bolívar, en la Avenida 3 SE – Cnel. Lorenzo de Garaycoa y Llaguno.
Desde: Calle 8 SE – Cristóbal Colón Fontanarrosa.
Hasta: Calle 18 SE – Carlos Gómez Rendón.

7.2.4. SECTOR AYACUCHO

NORTE: Con los Sectores Bolívar y Olmedo, en la Calle 18 SE – Carlos Gómez Rendón.
Desde: EJE N-S – Quito.
Hasta: Avenida 9 SE – Chile.

SUR: Con el Sector Ximena, en la Calle 27 SE – Venezuela.
Desde: EJE N-S – Quito.
Hasta: Avenida 9 SE – Chile.



MUY ILUSTRE MUNICIPALIDAD DE GUAYAQUIL (GOBIERNO AUTÓNOMO DESCENTRALIZADO)

ESTE: Con el Sector del Astillero, en la Avenida 9 SE – Chile.
Desde: Calle 18 SE – Carlos Gómez Rendón.
Hasta: Calle 27 SE – Venezuela.

OESTE: Con el Sector García Moreno, en el EJE N-S – Quito.
Desde: Calle 18 SE – Carlos Gómez Rendón.
Hasta: Calle 27 SE – Venezuela.

7.2.5. SECTOR XIMENA:

NORTE: Con el Sector Ayacucho, en la Calle 27 SE – Venezuela.
Desde: EJE N-S – Quito.
Hasta: Avenida 9 SE – Chile.

SUR: Con los Sectores Las Américas y Del Centenario, en Calle 33 SE – El Oro.
Desde: EJE N-S – Quito.
Hasta: Avenida 9 SE – Chile.

ESTE: Con el Sector del Astillero, en la Avenida 9 SE – Chile.
Desde: Calle 27 SE – Venezuela.
Hasta: Calle 33 SE – El Oro.

OESTE: Con el Sector García Moreno, en el EJE N-S – Quito.
Desde: Calle 27 SE – Venezuela.
Hasta: Calle 33 SE – El Oro.

7.2.6. SECTOR DEL ASTILLERO:

NORTE: Con el Sector Olmedo, en la Calle 18 SE – Carlos Gómez Rendón.
Desde: Avenida 9 SE – Chile.
Hasta: Río Guayas.

SUR: Con el Sector Cuba, en la Calle 33 SE – El Oro.
Desde: Avenida 9 SE – Chile.
Hasta: Río Guayas.

ESTE: Con el Río Guayas.
Desde: Calle 18 SE – Carlos Gómez Rendón.
Hasta: Calle 33 SE – El Oro.

OESTE: Con los Sectores Ayacucho y Ximena, en la Avenida 9 SE – Chile.
Desde: Calle 18 SE – Carlos Gómez Rendón.
Hasta: Calle 33 SE – El Oro.

7.2.7. SECTOR LAS AMÉRICAS:

NORTE: Con el Sector Ximena, en la Calle 33 SE – El Oro.
Desde: EJE N-S – Quito.
Hasta: Avenida 2 SE – 6 de Marzo.



MUY ILUSTRE MUNICIPALIDAD DE GUAYAQUIL (GOBIERNO AUTÓNOMO DESCENTRALIZADO)

- SUR:** Con el Sector La Saiba, en la Calle 43 SE – Dr. José Vicente Trujillo.
Desde: EJE N-S – 25 de Julio.
Hasta: Avenida 2 SE – 6 de Marzo.
- ESTE:** Con el Sector Del Centenario, en la Avenida 2 SE – 6 de Marzo, Calle 34 SE – Maracaibo, Avenida 1E SE – Bogotá, Calle 40 SE – Francisco Segura Cano y Avenida 2 SE – 6 de Marzo.
Desde: Calle 33 SE - El Oro.
Hasta: 43 SE - Dr. José Vicente Trujillo Gutiérrez.
- OESTE:** Con el Sector García Moreno, en EJE N-S – Quito y EJE N-S – 25 de Julio.
Desde: Calle 33 SE – El Oro.
Hasta: 43 SE - Dr. José Vicente Trujillo Gutiérrez.

7.2.8. SECTOR DEL CENTENARIO:

- NORTE:** Con el Sector Ximena, en la Calle 33 SE – El Oro.
Desde: Avenida 2 SE – 6 de Marzo.
Hasta: Avenida 9 SE – Rosa Borja de Ycaza.
- SUR:** Con los Sectores La Saiba y Cuba, en la Calle 43 SE – José Vicente Trujillo Gutiérrez.
Desde: Avenida 2 SE – 6 de Marzo.
Hasta: Avenida 9 SE – Rosa Borja de Ycaza.
- ESTE:** Con el Sector Cuba, en la Avenida 9 SE – Rosa Borja de Ycaza.
Desde: Calle 33 SE – El Oro.
Hasta: Calle 43 SE – José Vicente Trujillo Gutiérrez.
- OESTE:** Con el Sector Las Américas, en la Avenida 2 SE – 6 de Marzo, Calle 34 SE – Maracaibo, Avenida 1E SE – Bogotá, Calle 40 SE – Francisco Segura Cano y Avenida 2 SE – 6 de Marzo.
Desde: Calle 33 SE – El Oro.
Hasta: Calle 43 SE – José Vicente Trujillo Gutiérrez.

7.2.9. SECTOR CUBA:

- NORTE:** Con el Sector Del Astillero, en la Calle 33 SE – El Oro.
Desde: Avenida 9 SE – Rosa Borja de Ycaza.
Hasta: Río Guayas.
- SUR:** Con el Sector Pradera, en la Calle 47 SE.
Desde: Avenida 10 SE – Mons. Domingo Comín.
Hasta: Río Guayas.
- ESTE:** Con el Río Guayas.
Desde: Calle 33 SE – El Oro.
Hasta: Calle 47 SE.



MUY ILUSTRE MUNICIPALIDAD DE GUAYAQUIL (GOBIERNO AUTÓNOMO DESCENTRALIZADO)

OESTE: Con los Sectores Del Centenario, La Saiba, Los Almendros, 9 de Octubre Este y Pradera, en la Avenida 9 SE – Rosa Borja de Ycaza, Calle 43 SE – Dr. José Vicente Trujillo Gutiérrez, Diagonal 43 SE y Avenida 10 SE – Mons. Domingo Comín.

Desde: Calle 33 SE – El Oro.

Hasta: Calle 47 SE.

7.2.10. SECTOR LA SAIBA:

NORTE: Con los Sectores Las Américas y Del Centenario, en la Calle 43 SE – Dr. José Vicente Trujillo Gutiérrez.

Desde: EJE N-S – 25 de Julio.

Hasta: Diagonal 43 SE.

SUR: Con el Sector Los Almendros, en la Calle 45 SE – José de la Cuadra Vargas.

Desde: EJE N-S – 25 de Julio.

Hasta: Avenida 10 SE – Mons. Domingo Comín.

ESTE: Con el Sector Cuba, en la Diagonal 43 SE y la Avenida 10 SE – Mons. Domingo Comín.

Desde: Calle 43 SE – Dr. José Vicente Trujillo Gutiérrez.

Hasta: Calle 45 SE – José de la Cuadra Vargas.

OESTE: Con el Sector Guangala, en el EJE N-S - 25 de Julio

Desde: Calle 43 SE – Dr. José Vicente Trujillo Gutiérrez

Hasta: Calle 45 SE – José de la Cuadra Vargas.

7.2.11. SECTOR LOS ALMENDROS

NORTE: Con el Sector La Saiba, en la Calle 45 SE – José de la Cuadra Vargas.

Desde: EJE N-S – 25 de Julio.

Hasta: Avenida 10 SE – Mons. Domingo Comín.

SUR: Con el Sector 9 de Octubre Este, en la Calle 46 SE – Ernesto Albán Mosquera.

Desde: EJE N-S – 25 de Julio.

Hasta: Avenida 10 SE – Mons. Domingo Comín.

ESTE: Con el Sector Cuba, en la Avenida 10 SE – Mons. Domingo Comín.

Desde: Calle 45 SE – José de la Cuadra Vargas.

Hasta: Calle 46 SE – Ernesto Albán Mosquera.

OESTE: Con el Sector Guangala, en el EJE N-S - 25 de Julio.

Desde: Calle 45 SE – José de la Cuadra Vargas.

Hasta: Calle 46 SE – Ernesto Albán Mosquera.



MUY ILUSTRE MUNICIPALIDAD DE GUAYAQUIL (GOBIERNO AUTÓNOMO DESCENTRALIZADO)

7.2.12. SECTOR 9 DE OCTUBRE ESTE:

NORTE: Con el Sector Los Almendros, en la Calle 46 SE – Ernesto Albán Mosquera.

Desde: EJE N-S – 25 de Julio.

Hasta: Avenida 10 SE – Mons. Domingo Comín.

SUR: Con el Sector La Pradera, en la Calle 47 SE – Dr. Leonidas Ortega Moreira.

Desde: EJE N-S – 25 de Julio.

Hasta: Avenida 10 SE – Mons. Domingo Comín.

ESTE: Con el Sector Cuba, en la Avenida 10 SE – Mons. Domingo Comín.

Desde: Calle 46 SE – Ernesto Albán Mosquera.

Hasta: Calle 47 SE – Dr. Leonidas Ortega Moreira.

OESTE: Con el Sector Huancavilca, en el EJE N-S – 25 de Julio.

Desde: Calle 46 SE – Ernesto Albán Mosquera.

Hasta: Calle 47 SE – Dr. Leonidas Ortega Moreira.

7.2.13. SECTOR PRADERA

NORTE: Con los Sectores 9 de Octubre Este y Cuba, en la Calle 47 SE – Dr. Leonidas Ortega Moreira, Avenida 10 SE – Mons. Domingo Comín y Calle 47 SE y su prolongación hasta el Río Guayas.

Desde: EJE N-S -25 De Julio.

Hasta: Río Guayas.

SUR: Con los Sectores Floresta y Río Guayas, en las Calle 50C SE, Avenida 5 SE, Calle 50 SE, 2° Pasaje 4 SE, 1° Callejón 49 SE, Avenida 6 SE, Calle 50 SE, Avenida 10 SE – Mons. Domingo Comín, Calle 50 SE, 10D SE – Hugo Cortez Cadena, Calle 50A SE, Avenida 14 SE – Galo Plaza Lasso, Calle 51C SE – Antonio Ante, 3° Pasaje 14 SE, el 7° Paseo 51D SE.

Desde: EJE N-S -25 De Julio.

Hasta: Río Guayas.

ESTE: Con el Río Guayas.

Desde: Calle 47 SE.

Hasta: 7° Paseo 51D SE.

OESTE: Con los Sectores Sopena y Los Esteros, en el EJE N-S - 25 de Julio.

Desde: Calle 47 SE - Dr. Leónidas Ortega Moreira.

Hasta: Calle 50C SE.



MUY ILUSTRE MUNICIPALIDAD DE GUAYAQUIL (GOBIERNO AUTÓNOMO DESCENTRALIZADO)

7.2.14. SECTOR FLORESTA

NORTE: Con el Sector La Pradera, en la Calle 50C SE, Avenida 5 SE, Calle 50 SE, 2° Pasaje 4 SE, 1° Callejón 49 SE, Avenida 6 SE, Calle 50 SE, Avenida 10 SE - Mons. Domingo Comín y la Calle 50 SE.

Desde: EJE N-S- 25 de Julio.

Hasta: Avenida 10D SE- Hugo Cortéz Cadena.

SUR: Con los Sectores Guasmo Este y Unión, en la Calle 53 SE – Dr. Raúl Clemente Huerta, Avenida 11 SE – Pedro Alberto Spencer Herrera, 1° Diagonal 54 SE, 1° Callejón 53C SE, Avenida 11E SE, 1° Diagonal 54 SE, Avenida 11G SE – José Sánchez Rubio, Calle 53A SE, y la Calle 53 SE – Dr. Raúl Clemente Huerta.

Desde: EJE N-S- 25 de Julio.

Hasta: Avenida 12 SE-Adolfo H. Simmonds.

ESTE: Con los Sectores Pradera y Río Guayas, en la Avenida 10D SE – Hugo Cortez Cadena, Calle 50A SE, Avenida 10B SE, Calle 51E SE, Calle 52 SE – Roberto Serrano Rolando, Avenida 12 SE – Adolf H. Simmons.

Desde: Calle 50 SE.

Hasta: Calle 53 SE.

OESTE: Con el Sector Guasmo Oeste, en el EJE N-S – Avenida 25 de Julio.

Desde: Calle 50C SE.

Hasta: Calle 53 SE – Dr. Raúl Clemente Huerta.

7.2.15. SECTOR RÍO GUAYAS

NORTE: Con los Sectores Floresta y Pradera, en la Calle 50A SE, Avenida 14 SE – Galo Plaza Lasso, Calle 51C SE – Antonio Ante, 3° Pasaje 14 SE, el 7° Paseo 51D SE hasta el Río Guayas.

Desde: Avenida 10B SE.

Hasta: Río Guayas.

SUR: Con el Sector Unión, en la Calle 53 SE – Dr. Raúl Clemente Huerta

Desde: Avenida 12 SE – Adolfo H. Simmonds

Hasta: Estero Cobina.

ESTE: Con el Río Guayas y el Estero Cobina.

Desde: 7° Paseo 51D SE.

Hasta: Estero Cobina.

OESTE: Con el Sector Floresta, en la Avenida 10B SE, Calle 51E SE, Calle 52 SE – Roberto Serrano Rolando y Avenida 12 SE – Adolfo H. Simmons.

Desde: Calle 50A SE.

Hasta: Calle 53 SE- DR. Raúl Clemente Huerta.



MUY ILUSTRE MUNICIPALIDAD DE GUAYAQUIL (GOBIERNO AUTÓNOMO DESCENTRALIZADO)

7.2.16. SECTOR GUASMO ESTE:

NORTE: Con los Sectores Floresta y Unión, en la Calle 53 SE – Dr. Raúl Clemente Huerta, Avenida 11 SE – Pedro Alberto Spencer Herrera, 1° Transversal 11 SE, 6° Diagonal 54 SE – Mons. Regerio Beager Bellet, Calle 55 SE, Avenida 11F SE, 9° Diagonal 54 SE – Atahualpa, 5° Transversal 11 SE, Calle 55 SE, Paseo 54C SE, 6° Peatonal 11H SE, 11° Diagonal 54 SE, Avenida 12 SE – ECon. Abdón Calderón Muñoz y continua por una entrada de agua del Estero Cobina.

Desde: EJE N-S- De la Marina.

Hasta: Estero Cobina.

SUR: Con el Estero Del Muerto y Estero Cobina.

Desde: EJE N-S- De La Marina.

Hasta: Estero Cobina.

ESTE: Con el Estero Cobina.

Desde: Estero Cobina.

Hasta: Estero Cobina.

OESTE: Con el Sector Guasmo Oeste, en el EJE N-S – De La Marina.

Desde: Calle 53 SE – Dr. Raúl Clemente Huerta

Hasta: Estero Del Muerto.

7.2.17. SECTOR UNIÓN:

NORTE: Con los Sectores Floresta y Río Guayas, en la 1° Diagonal 54 SE, 1° Callejón 53C SE, Avenida 11E SE, 1° Diagonal 54 SE, Avenida 11G SE – José Sánchez Rubio, Calle 53A SE, Avenida 11G SE – José Sánchez Rubio, Calle 53 SE – Dr. Raúl Clemente Huerta hasta el Estero Cobina.

Desde: Avenida 11 SE – Pedro Alberto Spencer Herrera.

Hasta: Estero Cobina.

SUR: Con el Sector Guasmo Este en el Paseo 54C SE, 6° Peatonal 11H SE, 11° Diagonal 54 SE, Avenida 12 SE – ECon. Abdón Calderón Muñoz y Continua por una entrada de agua del Estero Cobina.

Desde: Calle 55 SE

Hasta: Estero Cobina.

ESTE: Con el Estero Cobina.

Desde: Calle 53 SE- DR. Raúl Clemente Huerta.

Hasta: Ingreso del Estero Cobina.

OESTE: Con el Sector Guasmo Oeste, en la Avenida 11 SE – Pedro Alberto Spencer Herrera, 1° Transversal 11 SE, 6° Diagonal – Mons. Rogiero Beager Bellet, Calle 55 SE, Avenida 11F SE, 9 Diagonal 54 SE – Atahualpa, 5° Transversal 11 SE y Calle 55 SE.

Desde: 1° Diagonal 54 SE.

Hasta: 6° Transversal 11 SE – Cnel. Luis Vargas Torres



MUY ILUSTRE MUNICIPALIDAD DE GUAYAQUIL (GOBIERNO AUTÓNOMO DESCENTRALIZADO)

7.3. CUADRANTE NOR-OESTE

7.3.1. SECTOR TARQUI

NORTE: Con el Sector Kennedy, en la Calle 12 NO – Dr. Carlos Luis Plaza Dañín.

Desde: 6° Pasaje 9 NO.

Hasta: EJE N-S – De las Américas.

SUR: Con los Sectores 9 de Octubre Oeste y Urdaneta, en el EJE E-O – 9 de Octubre.

Desde: Puente 5 de Junio.

Hasta: EJE N-S – Quito.

ESTE: Con los Sectores Atarazana, Cerro del Carmen y Roca, en el EJE N-S – De las Américas, EJE N-S – Dr. Luis Cordero Crespo y EJE N-S – Quito.

Desde: Calle 12 NO – Dr. Carlos Luis Plaza Dañín.

Hasta: EJE E-O – 9 de Octubre.

OESTE: Con el Sector Kennedy, en el 6° Pasaje 9 NO, Calle 11B NO – Benito Juárez, Avenida 9 NO – Dr. Miguel H. Alcívar Vásquez, se continúa por detrás del Estadio Modelo hasta el 1° Callejón 9 NO, 1° Paseo 9 NO, Calle 9 NO – John Fitzgerald Kennedy hacia el sur por el Estero Salado.

Desde: Calle 12 NO – Dr. Carlos Luis Plaza Dañín.

Hasta: Estero Salado.

7.3.2. SECTOR KENNEDY

NORTE: Con el Sector Urdenor, en la Avenida 8A NO – Juan Tanca Marengo.

Desde: Estero Salado.

Hasta: Avenida 2 NE – Guillermo Pareja Rolando.

SUR: Con el Sector Tarqui, en la Calle 12 NO – Dr. Carlos Luis Plaza Dañín, 6° Pasaje 9 NO, Calle 11B NO – Benito Juárez, Avenida 9 NO – Dr. Miguel H. Alcívar Vásquez se continúa por detrás del Estadio Modelo hasta el 1° Callejón 9 NO, 1° Paseo 9 NO, Calle 9 NO – John Fitzgerald Kennedy y hacia el sur por el Estero Salado.

Desde: Estero Salado.

Hasta: EJE N-S – De Las Américas.

ESTE: Con los Sectores Simón Bolívar, La FAE y Tarqui, en el EJE N-S – Dr. Juan Tanca Marengo y EJE N-S – De las Américas.

Desde: Avenida 2 NE – Guillermo Pareja Rolando.

Hasta: Calle 12 NO – Dr. Carlos Luis Plaza Dañín.

OESTE: Con el Estero Salado.

Desde: Avenida 8A NO – Juan Tanca Marengo.

Hasta: Calle 9 NO – John Fitzgerald Kennedy.



MUY ILUSTRE MUNICIPALIDAD DE GUAYAQUIL (GOBIERNO AUTÓNOMO DESCENTRALIZADO)

7.3.3. SECTOR URDESA

NORTE: Con los Sectores Mapasingue, Lomas de Prosperina y Urdenor, en el Callejón 10 NO, Calle 12A NO – Dr. Jorge Maldonado Rennella, Avenida 32 NO – Dr. Raúl Gómez Lince, Calle 18G NO – Dr. Juan Tanca Marengo hasta el Estero Salado.

Desde: Estero Salado.

Hasta: Estero Salado.

ESTE: Con el Estero Salado.

Desde: Avenida 8A NO – Dr. Juan Tanca Marengo.

Hasta: Calle 9 NO - Víctor Emilio Estrada Sciacaluga

OESTE: Con el Estero Salado.

Desde: Callejón 10 NO

Hasta: Calle 9 NO - Víctor Emilio Estrada Sciacaluga

7.3.4. SECTOR MIRAFLORES

NORTE: Con el Estero Salado.

Desde: Avenida 38 NO – Dr. Félix Sarmiento Núñez.

Hasta: Avenida 32 NO.

SUR: Con los Sectores Paraíso y Bellavista, en el EJE E-O – Carlos Julio Arosemena Tola.

Desde: Avenida 38 NO – Dr. Félix Sarmiento Núñez.

Hasta: Avenida 32 NO.

ESTE: Con el Sector Bellavista, en la Avenida 32 NO.

Desde: Puente Teodoro Carbo.

Hasta: EJE E-O – Carlos Julio Arosemena Tola.

OESTE: Con el Sector Mapasingue, en la Avenida 38 NO – Dr. Félix Sarmiento Núñez.

Desde: Estero Salado.

Hasta: EJE E-O – Carlos Julio Arosemena Tola.

7.3.5. SECTOR MAPASINGUE:

NORTE: Con el Sector Lomas de Prosperina, en la Calle 18G NO – Dr. Juan Tanca Marengo.

Desde: Avenida 39 NO – Martha Bucaram de Roldós.

Hasta: Avenida 32 NO – Dr. Raúl Gómez Lince.



MUY ILUSTRE MUNICIPALIDAD DE GUAYAQUIL (GOBIERNO AUTÓNOMO DESCENTRALIZADO)

- SUR:** Con los Sectores Urdesa, Miraflores y San Eduardo, en la Calle 12A NO – Dr. Jorge Maldonado Renella, Callejón 10 NO, Estero Salado, Avenida 38 NO – Dr. Félix Sarmiento Núñez hasta intersectar Con el EJE E-O – Carlos Julio Arosemena Tola.
Desde: Avenida 32 NO – Dr. Raúl Gómez Lince.
Hasta: EJE E-O – Carlos Julio Arosemena Tola.
- ESTE:** Con el Sector Urdesa, en la Avenida 32 NO – Dr. Raúl Gómez Lince.
Desde: Calle 18G NO – Dr. Juan Tanca Marengo.
Hasta: Calle 12A NO – Dr. Jorge Maldonado Renella.
- OESTE:** Con los Sectores Prosperina y Los Ceibos, en la Avenida 39 NO – Martha Bucaram Roldós y el EJE E-O – Carlos Julio Arosemena Tola.
Desde: Calle 18G NO – Dr. Juan Tanca Marengo
Hasta: La intersección con la Avenida 38 NO – Dr. Félix Sarmiento Núñez.

7.3.6. SECTOR LOS CEIBOS:

- NORTE:** Con el Sector Prosperina, en el límite norte de la Cda. Ceibos Norte, 2° Pasaje 43 NO, límite norte de la Pre-Coop. Colinas del Hipódromo.
Desde: Avenida 56 NO – Vía Perimetral.
Hasta: Avenida 39 NO – Martha Bucaram de Roldós.
- SUR:** Con el Sector San Eduardo, en el EJE E-O – Del Bombero.
Desde: Avenida 39 NO – Martha de Bucaram de Roldós.
Hasta: 2° Pasaje 47A NO.
- ESTE:** Con el Sector Mapasingue, en la Avenida 39 NO – Martha Bucaram de Roldós. Desde: Límite Norte de la Pre-Coop. Colinas del Hipódromo.
Hasta: EJE E-O – Del Bombero.
- OESTE:** Con el Sector Puerto Azul Norte y los terrenos de la ESPOL, en la Avenida 56 NO – Vía Perimetral y 2° Pasaje 47A NO.
Desde: Límite norte de la Cda. Ceibos Norte – II Etapa.
Hasta: EJE E-O – Del Bombero.

7.3.7. SECTOR PUERTO AZUL NORTE:

- NORTE:** Con la Cota 100 de Cerro Azul.
Desde: Km. 15 vía Perimetral.
Hasta: Límite Oeste de la Urbanización Bosque de la Costa.



MUY ILUSTRE MUNICIPALIDAD DE GUAYAQUIL (GOBIERNO AUTÓNOMO DESCENTRALIZADO)

- SUR:** Con el Sector Puerto Azul Sur, en el EJE E-O – Ab. Jaime Nebot Velasco.
Desde: Avenida 56 NO – Vía Perimetral.
Hasta: Límite Oeste de la Urbanización Bosque de la Costa.
- ESTE:** Con los Sectores Los Ceibos y San Eduardo en la Avenida 56 NO – Vía Perimetral.
Desde: Km. 15 vía Perimetral.
Hasta: EJE E-O – Ab. Jaime Nebot Velasco.
- OESTE:** Con el Sector Cerro Azul Norte, en el Límite de la Urbanización Bosque de la Costa.
Desde: Cota 100.
Hasta: EJE E-O – Ab. Jaime Nebot Velasco.

7.3.8. SECTOR CERRO AZUL NORTE:

- NORTE:** Con la Cota 100 de Cerro Azul.
Desde: Límite Oeste de la Urbanización Bosque de la Costa.
Hasta: Prolongación en sentido norte del 4° Pasaje 75 NO.
- SUR:** Con el Sector Cerro Azul Sur, en el EJE E-O – Ab. Jaime Nebot Velasco.
Desde: Límite Oeste de la Urbanización Bosque de la Costa.
Hasta: Prolongación en sentido norte del 4° Pasaje 75 NO.
- ESTE:** Con el Sector Puerto Azul Norte, en el Límite de la Urbanización Bosque de la Costa.
Desde: EJE E-O – Ab. Jaime Nebot Velasco.
Hasta: Cota 100.
- OESTE:** Con el Sector Palobamba Norte, en la prolongación del 4° Pasaje 75 NO.
Desde: EJE E-O – Ab. Jaime Nebot Velasco.
Hasta: Cota 100.

7.3.9. SECTOR PALOBAMBA NORTE:

- NORTE:** Con la Cota 100 de Cerro Azul y el Límite de la Franja para protección del nuevo Aeropuerto Internacional, establecida en la Ordenanza Reformatoria de delimitación Urbana de la ciudad de Guayaquil, Diciembre 2017.
Desde: Sector Casas Viejas.
Hasta: Sector Cerro Azul Norte.
- SUR:** Con el Sector Palobamba Sur, en el EJE E-O – Ab. Jaime Nebot Velasco.
Desde: Sector Casas Viejas.
Hasta: Sector Cerro Azul Norte.
- ESTE:** Con el Sector Cerro Azul Norte, en la prolongación del 4° Pasaje 75 NO.
Desde: EJE E-O – Ab. Jaime Nebot Velasco.
Hasta: Cota 100.



MUY ILUSTRE MUNICIPALIDAD DE GUAYAQUIL (GOBIERNO AUTÓNOMO DESCENTRALIZADO)

OESTE: Con el Sector Casas Viejas, en la Avenida 78 NO, Calle 10 NO y el Limite Urbano de la Ciudad de Guayaquil, aprobado en el Registro Oficial No. 28 del 9 de Diciembre de 1991.

Desde: EJE E-O – Ab. Jaime Nebot Velasco.

Hasta: Cota 100.

7.3.10. SECTOR CASAS VIEJAS

NORTE: Con el Limite de la Franja para protección del nuevo Aeropuerto Internacional, establecida en la Ordenanza Reformativa de Limitación Urbana de la ciudad de Guayaquil, Diciembre 2017.

Desde: Limite Urbano de la ciudad de Guayaquil.

Hasta: Sector Palobamba Norte.

SUR: Con los Sectores las Pampas y Chongón, en el EJE E-O – Ab. Jaime Nebot Velasco.

Desde: Avenida 78 NO.

Hasta: Limite Urbano de la ciudad de Guayaquil.

ESTE: Con el Sector Palobamba Norte en la Avenida 78 NO, Calle 10 NO, y el Limite Urbano de la Ciudad de Guayaquil, aprobado en el Registro Oficial No. 28 del 9 de Diciembre de 1991.

Desde: Limite Urbano de la Ciudad de Guayaquil.

Hasta: EJE E-O – Ab. Jaime Nebot Velasco.

OESTE: Con el Limite Urbano de la Ciudad de Guayaquil, aprobado en el Registro Oficial No. 28 del 9 de Diciembre de 1991 y el Limite de la Franja para protección del nuevo Aeropuerto Internacional, establecida en la Ordenanza Reformativa de Limitación Urbana de la ciudad De Guayaquil, Diciembre 2017.

Desde: Limite Urbano de la Ciudad de Guayaquil.

Hasta: EJE E-O – Ab. Jaime Nebot Velasco.

7.3.11. SECTOR URDENOR

NOR-: Con los Sectores Alborada Oeste y Lomas de Prosperina, en la OESTE: Calle 17 NO – José María Egas Miranda.

Desde: Calle 18G NO – Dr. Juan Tanca Marengo.

Hasta: EJE N-S – Francisco de Orellana.

SUR: Con los sectores Urdesa y Kennedy, en la Calle 18G NO – Dr. Juan Tanca Marengo, Avenida 8A NO – Dr. Juan Tanca Marengo.

Desde: Calle 17 NO – José María Egas Miranda.

Hasta: Avenida 8A NE – Dr. Juan Tanca Marengo.



MUY ILUSTRE MUNICIPALIDAD DE GUAYAQUIL (GOBIERNO AUTÓNOMO DESCENTRALIZADO)

ESTE: Con los Sectores Alborada Este y Simón Bolívar, en el EJE N-S – Francisco de Orellana.

Desde: La Prolongación de la Calle 17 NO – José María Egas Miranda.

Hasta: Avenida 2 NE – Guillermo Pareja Rolando.

7.3.12. SECTOR ALBORADA OESTE:

NORTE: Con el Sector Los Alamos, en el 3° Pasaje 9 NO, Calle 19 NO – Ing. Rodolfo Baquerizo Nazur.

Desde: Avenida 9 NO – Cumbaratza.

Hasta: EJE N-S – Francisco de Orellana.

SUR: Con los Sectores Lomas de Prosperina y Urdenor, en la Calle 18H NO – Dr. Emilio Romero Menéndez, Calle 17 NO – José María Egas Miranda.

Desde: Avenida 32 NO – Manuel Benjamín Carrión Mora.

Hasta: EJE N-S – Francisco de Orellana.

ESTE: Con Sector Alborada Este, en el EJE N-S – Francisco de Orellana.

Desde: Calle 19 NO – Ing. Rodolfo Baquerizo Nazur.

Hasta: Calle 17 NO – José María Egas Miranda.

OESTE: Con los Sectores de Lomas de Prosperina y Los Álamos, en la Avenida 32 NO – Manuel Benjamín Carrión Mora, Calle 18J NO – Ing. Felipe Pezo Campuzano, Avenida 9 NO, Cumbaratza.

Desde: Calle 19 NO – Ing. Rodolfo Baquerizo Nazur.

Hasta: Calle 18H NO – Dr. Emilio Romero Menéndez.

7.3.13. SECTOR LOMAS DE PROSPERINA:

NORTE: Con los Sectores Alborada Oeste, Los Álamos y Juan Montalvo, en la Avenida 38C NO – Ing. José Antonio Gómez Gault, Calle 18J NO – Ing. Felipe Pezo Campuzano.

Desde: Avenida 39 NO-Dr. Camilo Ponce Enríquez.

Hasta: Avenida 32 NO – Manuel Benjamín Carrión Mora.

SUR: Con los Sectores Mapasingue y Urdesa, en la Calle 18G NO – Dr. Juan Tanca Marengo.

Desde: Avenida 39 NO – Camilo Ponce Enríquez.

Hasta: Prolongación de la Calle 17 NO – José María Egas Miranda.



MUY ILUSTRE MUNICIPALIDAD DE GUAYAQUIL (GOBIERNO AUTÓNOMO DESCENTRALIZADO)

ESTE: Con los Sectores Alborada Oeste y Urdenor, en la Avenida 32 NO – Manuel Benjamín Carrión, Calle 18H NO – Dr. Emilio Romero Menéndez con la prolongación de la Calle 17 NO – José María Egas Miranda en sentido sur.

Desde: Calle 18J NO – Ing. Felipe Pezo Campuzano.

Hasta: Calle 18G NO – Dr. Juan Tanca Marengo.

OESTE: Con los Sectores de La Florida y Prosperina, en la Avenida 39 NO – Dr. Camilo Ponce Enríquez.

Desde: Avenida 38C NO – Ing. José Antonio Gómez Gault.

Hasta: Calle 18G NO – Dr. Juan Tanca Marengo.

7.3.14. SECTOR PROSPERINA:

NORTE: Con el Sector La Florida, en la Calle 18I NO.

Desde: Avenida 56 NO – Vía Perimetral.

Hasta: Avenida 39 NO – Dr. Camilo Ponce Enríquez.

SUR: Con el Sector Ceibos, en el límite norte de la Cdma. Ceibos Norte-etapa 2, 2° Pasaje 43 NO, límite norte de la Pre-Coop. Colinas del Hipódromo.

Desde: Avenida 56 NO – Vía Perimetral.

Hasta: Avenida 39 NO – Martha Bucaram de Roldós.

ESTE: Con los Sectores Lomas de Prosperina y Mapasingue, en la Avenida 39 NO – Martha Bucaram de Roldós.

Desde: Calle 18I NO.

Hasta: Intersección con el límite norte de la Pre-Coop. Colinas del Hipódromo.

OESTE: Con la Avenida 56 NO – Vía Perimetral.

Desde: Calle 18I NO.

Hasta: Intersección con el límite Ceibos Norte - II Etapa.

7.3.15. SECTOR LOS ALAMOS

NORTE: Con el Sector el Cóndor, en la Calle 19A NO – Destacamento Base Sur.

Desde: Avenida 33 NO – Arq. Guillermo Cubillo Renella.

Hasta: Avenida 8 NO – Destacamento Tiwintza.

SUR: Con el Sector Lomas de la Prosperina, en la Calle 18J NO – Ing. Felipe Pezo Campuzano.

Desde: Avenida 33 NO – Arq. Guillermo Cubillo Renella.

Hasta: Avenida 9 NO – Cumbaratza.



MUY ILUSTRE MUNICIPALIDAD DE GUAYAQUIL (GOBIERNO AUTÓNOMO DESCENTRALIZADO)

ESTE: Con el Sector Alborada Oeste, en la Avenida 9 NO – Cumbaratza, hasta intersectar Con el 3° Pasaje 9 NO, continúa por la Calle 19 NO – Ing. Rodolfo Baquerizo Nazur, Avenida 8 NO – Destacamento Twintza.

Desde: Calle 19A NO – Destacamento Base Sur.

Hasta: Calle 18J NO – Ing. Felipe Pezo Campuzano.

OESTE: Con el Sector Juan Montalvo, en la Avenida 33 NO – Arq. Guillermo Cubillo Renella.

Desde: Calle 19A NO – Destacamento Base Sur.

Hasta: Calle 18J NO – Ing. Felipe Pezo Campuzano.

7.3.16. SECTOR EL CÓNDROR:

NORTE: Con el Sector Quinto Guayas, en la Calle 21 NO.

Desde: Pasaje 33 NO.

Hasta: EJE N-S – Francisco de Orellana.

SUR: Con el Sector Los Álamos, en la Calle 19A NO – Destacamento Base Sur y Avenida 8 NO – Destacamento Twintza.

Desde: Avenida 33 NO – Arq. Guillermo Cubillo Renella.

Hasta: Eje N-S – Francisco de Orellana.

ESTE: Con los Sectores Alborada Este y Samanes, en el EJE N-S – Francisco de Orellana.

Desde: Calle 21 NO.

Hasta: Calle 19 NO – Ing. Rodolfo Baquerizo Nazur.

OESTE: Con el Sector Juan Montalvo, en la Avenida 33 NO – Arq. Guillermo Cubillo Renella.

Desde: Calle 21 NO.

Hasta: Calle 19A NO – Destacamento Base Sur.

7.3.17. SECTOR JUAN MONTALVO:

NORTE: Con el Sector Quinto Guayas Oeste, en la Calle 21 NO.

Desde: Avenida 39 NO – Dr. Camilo Ponce Enríquez.

Hasta: Pasaje 33 NO.

SUR: Con el Sector Lomas de Prosperina, en la Avenida 38C NO - Ing. José Antonio Gómez Gault, Calle 18J NO – Ing. Felipe Pezo Campuzano.

Desde: Avenida 39 NO – Dr. Camilo Ponce Enríquez.

Hasta: Avenida 33 NO – Arq. Guillermo Cubillo Renella.



MUY ILUSTRE MUNICIPALIDAD DE GUAYAQUIL (GOBIERNO AUTÓNOMO DESCENTRALIZADO)

ESTE: Con los Sectores Los Álamos y El Cóndor, en la Avenida 33 NO – Arq. Guillermo Cubillo Renella.
Desde: Calle 21 NO.
Hasta: Calle 18J NO – Ing. Felipe Pezo Campuzano.

OESTE: Con el Sector La Florida, en la Avenida 39 NO – Dr. Camilo Ponce Enríquez.
Desde: Calle 21 NO.
Hasta: Avenida 38C NO – Ing. José Antonio Gómez Gault.

7.3.18. SECTOR QUINTO GUAYAS OESTE:

NORTE: Con el Sector Bastión Popular, en el límite del Fuerte Huancavilca.
Desde: Avenida 39 NO – Dr. Camilo Ponce Enríquez.
Hasta: EJE N-S – Francisco de Orellana.

SUR: Con los Sectores Juan Montalvo y El Cóndor, en la Calle 21 NO.
Desde: Avenida 39 NO – Dr. Camilo Ponce Enríquez.
Hasta: EJE N-S – Francisco de Orellana.

ESTE: Con el Sector Quinto Guayas Este, en el EJE N-S – Francisco de Orellana.
Desde: Calle 23 NO.
Hasta: Calle 21 NO.

OESTE: Con el Sector La Florida, en el Avenida 39 NO – Dr. Camilo Ponce Enríquez.
Desde: Límite Norte del Fuerte Huancavilca.
Hasta: Calle 21 NO.

7.3.19. SECTOR LA FLORIDA:

NORTE: Con los Sectores El Fortín y Montebello, en la Diagonal 22 NO, Calle 22 NO, Avenida 56 NO – Vía Perimetral, 2° Callejón 20 NO, Avenida 44 NO, Calle 20 NO, Transversal 42 NO, Avenida 42 NO – Gastón Thoret Jager, Calle 23 NO – Ing. Manuel Villavicencio Morejón.
Desde: Avenida 88 NO.
Hasta: Avenida 39 NO – Camilo Ponce Enríquez.

SUR: Con el Sector Prosperina y linderos de la Universidad Politécnica del Litoral, en la Calle 18J NO, Avenida 56 NO – Vía Perimetral, Calle 18I NO.
Desde: Avenida 94 I-NO.
Hasta: Avenida 39 NO – Camilo Ponce Enríquez.



MUY ILUSTRE MUNICIPALIDAD DE GUAYAQUIL (GOBIERNO AUTÓNOMO DESCENTRALIZADO)

ESTE: Con los Sectores Quinto Guayas Oeste y Juan Montalvo, en la Avenida 39 NO – Dr. Camilo Ponce Enríquez.

Desde: Calle 23 NO – Ing. Manuel Villavicencio Morejón.

Hasta: la Calle 18I NO.

OESTE: Con los Sectores Nueva Prosperina y Socio Vivienda, Avenida 88 NO, Calle 19H NO, Avenida 90 NO, Calle 19C NO, Avenida 94 NO, Calle 19B NO, Calle 19 NO, Avenida 94I NO

Desde: Diagonal 22 NO.

Hasta: Calle 18J NO.

7.3.20. SECTOR SOCIO VIVIENDA:

NORTE: Con el Sector Nueva Prosperina, en el Canal del Tránsito Daule – Santa Elena y la intersección con el 4° Callejón 20 NO, se continúa en dirección Este por el Límite de las Cooperativas Reinaldo Quiñones, Coop. Nueva Prosperina Bloque 3, 7, 6, 2 en la Calle 20 NO, Avenida 116 NO, 1° Diagonal 19G NO, Avenida 106 NO, 4° Pasaje 105 NO, 2° Callejón 19G NO, 1° Callejón 19G NO, Avenida 98 NO, Avenida 95 NO

Desde: Canal del Tránsito Daule – Santa Elena.

Hasta: Avenida 94 NO.

SUR: Con los terrenos de la ESPOL, en el Límite Sur del Programa Habitacional Socio Vivienda – Etapa 1, luego en dirección Oeste hasta intersectar con el Bosque de Vegetación Protegida “Cerro Blanco”.

Desde: Bosque de Vegetación Protegida “Cerro Blanco”.

Hasta: Prolongación de la Avenida 94I NO.

ESTE: Con los Sectores Nueva Prosperina, y La Florida, en la Avenida 94 NO, Calle 19B NO, Límite Oeste de la Coop. Flor del Norte, Calle 19 NO, Avenida 94I NO.

Desde: Sector Nueva-Prosperina.

Hasta: Calle 18J NO.

OESTE: Con la Servidumbre del Canal del Tránsito Daule – Santa Elena, en el 4° Callejón 20 NO, Límite del Bosque de Vegetación Protegida “Papagayo de Guayaquil” y “Cerro Blanco”.

Desde: Límites de la Coop. Reinaldo Quiñonez.

Hasta: Prolongación de la Calle 18J NO.

7.3.21. SECTOR MONTE SINAHÍ

NORTE: Con el Bosque de Protección Papagayo de Guayaquil.

SUR: Con el Bosque de Protección Papagayo de Guayaquil.



MUY ILUSTRE MUNICIPALIDAD DE GUAYAQUIL (GOBIERNO AUTÓNOMO DESCENTRALIZADO)

ESTE: Con el Sector Sergio Toral, en el Límite de la Coop. Sergio Toral 2 Comité "Los tubos", Comité La Cantera, Sitio Conocido Sergio Toral, Coop. Trinidad de Dios (Reinaldo Quiñonez).

Desde: Coop. Sergio Toral 2: Los Tubos.

Hasta: Servidumbre del Canal del Tránsito Daule- Santa Elena.

OESTE: Con el Bosque de Protección Papagayo de Guayaquil.

7.3.22. SECTOR LAS ORQUÍDEAS OESTE:

NORTE: Con el Sector Bastión Popular, en la Calle 25 NO – Dr. Manuel Ignacio Gómez Lince.

Desde: Avenida 33 NO, Defensa Civil.

Hasta: EJE N-S – Francisco de Orellana.

SUR: Con el Sector Bastión Popular, en la Calle 23A NO – Dr. Carlos Julio Arosemena Monroy.

Desde: Avenida 33 NO, Defensa Civil.

Hasta: EJE N-S – Francisco de Orellana.

ESTE: Con los Sectores Las Orquídeas Este y Los Vergeles, en el EJE N-S – Francisco de Orellana.

Desde: Calle 25 NO – Dr. Manuel Ignacio Gómez Lince.

Hasta: Calle 23A NO – Dr. Carlos Julio Arosemena Monroy.

OESTE: Con el Sector Bastión Popular, en la Avenida 33 NO, Defensa Civil.

Desde: Calle 25 NO – Dr. Manuel Ignacio Gómez Lince.

Hasta: Calle 23A NO – Dr. Carlos Julio Arosemena Monroy.

7.3.23. SECTOR BASTIÓN POPULAR:

NORTE: Con el Sector Pascuales, en la Calle 26 NO – Vía Perimetral.

Desde: Avenida 39 NO – Dr. Camilo Ponce Enríquez.

Hasta: EJE N-S – Francisco de Orellana.

SUR: Con el Sector Quinto Guayas Oeste, en el límite del Fuerte Huancavilca.

Desde: Avenida 39 NO – Dr. Camilo Ponce Enríquez.

Hasta: EJE N-S – Francisco de Orellana.

ESTE: Con los Sectores Las Orquídeas Este, Las Orquídeas Oeste y los Vergeles, en el EJE N-S – Francisco de Orellana, Calle 25 NO – Dr. Manuel Ignacio Gómez Lince, Avenida 33 NO – Defensa Civil, Calle 23A NO – Dr. Carlos Julio Arosemena Monroy, EJE N-S – Francisco de Orellana.

Desde: Calle 26 NO – Vía Perimetral.

Hasta: Calle 23 NO.



MUY ILUSTRE MUNICIPALIDAD DE GUAYAQUIL (GOBIERNO AUTÓNOMO DESCENTRALIZADO)

OESTE: Con el Sector Montebello, en la Avenida 39 NO – Dr. Camilo Ponce Enríquez.

Desde: Calle 26 NO – Vía Perimetral.

Hasta: Límite Norte del Fuerte Huancavilca.

7.3.24. SECTOR MONTEBELLO:

NORTE: Con el Sector Pascuales, en la Calle 26 NO – Vía Perimetral.

Desde: Calle 26G NO.

Hasta: Avenida 39 NO – Vía Guayaquil-Daule.

SUR: Con el Sector La Florida, en el 2° Callejón 20 NO, Avenida 44 NO, Calle 20 NO, Transversal 42 NO, Avenida 42 NO – Gastón Thoret Jager, Calle 23 NO – Ing. Manuel Villavicencio Morejón.

Desde: Avenida 56 NO – Vía Perimetral.

Hasta: Avenida 39 NO – Dr. Camilo Ponce Enríquez.

ESTE: Con el Sector Bastión Popular, en la Avenida 39 NO – Dr. Camilo Ponce Enríquez.

Desde: Calle 26 NO – Vía Perimetral.

Hasta: Calle 23 NO – Ing. Manuel Villavicencio Morejón.

OESTE: Con los Sectores Pascuales, Paraíso de la Flor, El Fortín y La Florida, en la Avenida 56 NO – Perimetral.

Desde: Calle 26G NO.

Hasta: 2° Callejón 20 NO.

7.3.25. SECTOR EL FORTÍN:

NORTE: Con el Sector Paraíso de la Flor, en la Calle 24 NO – Arq. Modesto Luque Rivadeneira.

Desde: Avenida 56 NO – Vía Perimetral.

Hasta: Avenida 86 NO.

SUR: Con el Sector La Florida, en la Calle 22 NO, Diagonal 22 NO.

Desde: Avenida 88 NO.

Hasta: Transversal 88 NO.

ESTE: Con el Sector Montebello, en la Avenida 56 NO – Vía Perimetral.

Desde: Calle 24 NO – Arq. Modesto Luque Rivadeneira.

Hasta: Calle 22 NO.

OESTE: Con los Sectores Cordillera del Cóndor; Balerio Estacio y Nueva Prosperina, en la Avenida 86 NO, 4° Callejón 23D NO, Avenida 82 NO, Calle 23D NO, Avenida 81 NO, Calle 23C NO, Avenida 86 NO, Calle 23



MUY ILUSTRE MUNICIPALIDAD DE GUAYAQUIL (GOBIERNO AUTÓNOMO DESCENTRALIZADO)

NO, Pasaje 80 NO, Límite Oeste de la Coop. El Fortín Bloque 6, Transversal 77 NO, Avenida 77 NO, Calle 22 NO, Avenida 85 NO, Calle 21A NO, 1° Callejón 21 NO, Avenida 90 NO, Calle 21 NO, Avenida 92 NO, Transversal 88 NO.

Desde: Calle 24 NO- ARQ. Modesto Luque Rivadeneira.
Hasta: Diagonal 22 NO.

7.3.26. SECTOR NUEVA PROSPERINA:

NORTE: Con el Sector Balerio Estacio, en la Calle 22 NO.

Desde: Servidumbre del Canal del Traslase Daule – Santa Elena.
Hasta: Avenida 85 NO.

SUR: Con el Sector Socio Vivienda, en el Canal del Traslase Daule – Santa Elena y la intersección con el 4° Callejón 20 NO, se continúa en dirección Este por el Límite de las Cooperativas Reinaldo Quiñones, Coop. Nueva Prosperina Bloque 3, 7, 6, 2, 10 en la Calle 20 NO, Avenida 116 NO, 1° Diagonal 19G NO, Avenida 106 NO, 4° Pasaje 105 NO, 2° Callejón 19G NO, 1° Callejón 19G NO, Avenida 98 NO, Avenida 95 NO, Avenida 94 NO, Calle 19C NO.

Desde: Servidumbre del Canal del Traslase Daule – Santa Elena.
Hasta: Avenida 90 NO.

ESTE: Con los Sectores El Fortín y La Florida, con el límite de la Coop. Prosperina Bloque 9, 10 en la Avenida 85 NO, Calle 21 NO, 1° Callejón 21 NO, Avenida 90 NO, Calle 21 NO, Avenida 92 NO, Transversal 88 NO, Avenida 88 NO, Calle 19H NO, Avenida 90 NO

Desde: Calle 22 NO.
Hasta: Calle 19C NO.

OESTE: Con la Servidumbre del Canal del Traslase Daule – Santa Elena.

Desde: Calle 22 NO.
Hasta: 4° Callejón 20 NO.

7.3.27. SECTOR SERGIO TORAL:

NORTE: Con el Sector Mi Lote, en la Calle 27 NO.

Desde: Servidumbre del Canal del Traslase Daule – Santa Elena.
Hasta: Límite del Bosque de Vegetación Protegida Papagayo de Guayaquil.

ESTE: Con la Servidumbre del Canal del Traslase Daule – Santa Elena.

Desde: Calle 27 NO.
Hasta: Límite sur de la Coop. Trinidad de Dios (Reinaldo Quiñonez).



MUY ILUSTRE MUNICIPALIDAD DE GUAYAQUIL (GOBIERNO AUTÓNOMO DESCENTRALIZADO)

OESTE: Con el Límite del Bosque de Vegetación Protegida Papagayo de Guayaquil, en dirección sur continúa por la Calle 27 NO hasta el límite de la Coop. Sergio Toral 2 Comité "Los Tubos", Comité La Cantera, Sitio Conocido Sergio Toral, Coop. Trinidad de Dios (Reinaldo Quiñonez).
 Desde: Límite del Bosque de Vegetación Protegida Papagayo de Guayaquil.
 Hasta: Servidumbre del Canal del Tránsito Daule – Santa Elena.

7.3.28. SECTOR PARAÍSO DE LA FLOR:

NORTE: Con el Sector Pascuales, en la Calle 24G NO, Avenida 79 NO, Calle 24H NO, límite de la Coop. Paraíso de la Flor Bloque 8 en dirección sur, Calle 24G NO.
 Desde: Avenida 95 NO.
 Hasta: Avenida 56 – Vía Perimetral.

SUR: Con los Sectores Cordillera del Cóndor y El Fortín, en la Calle 24 NO – Arq. Modesto Luque Rivadeneira.
 Desde: Avenida 56 NO – Vía Perimetral.
 Hasta: Avenida 95 NO.

ESTE: Con el Sector Montebello, en la Avenida 56 NO – Vía Perimetral.
 Desde: Calle 24G NO.
 Hasta: Calle 24 NO – Arq. Modesto Luque Rivadeneria.

OESTE: Con el Sector Flor de Bastión, en la Avenida 95 NO.
 Desde: Calle 24G NO.
 Hasta: Calle 24 NO – Arq. Modesto Luque Rivadeneria.

7.3.29. SECTOR CORDILLERA DEL CÓNDOR

NORTE: Con los Sectores Flor de Bastión y Paraíso de la Flor, en la Avenida 103 NO, Calle 24 NO - Arq. Modesto Luque Rivadeneira, Avenida 86 NO y 4° Callejón 23D NO.
 Desde: 2° Callejón 23C NO.
 Hasta: Avenida 82 NO.

SUR: Con los Sectores Balerio Estacio y El Fortín, en la Calle 23 NO, Avenida 96 NO, Calle 23A NO, 5° Pasaje 96 NO, 1° Callejón 23B NO, Avenida 97 NO, Calle 23C NO, Avenida 95 NO, 1° Callejón 23B NO, Avenida 86 NO, Calle 23C NO.
 Desde: Avenida 102C NO.
 Hasta: Avenida 81 NO.



MUY ILUSTRE MUNICIPALIDAD DE GUAYAQUIL (GOBIERNO AUTÓNOMO DESCENTRALIZADO)

ESTE: Con el Sector el Fortín, en la Avenida 82 NO, Calle 23D NO y Avenida 81 NO.

Desde: 4° Callejón 23D NO.

Hasta: Calle 23C NO.

OESTE: Con el Sector Flor de Bastión, en 2° Callejón 23C NO, Avenida 102C NO

Desde: 4° Callejón 23D NO.

Hasta: Calle 23C NO.

7.3.30. SECTOR BALERIO ESTACIO:

NORTE: Con los Sectores Flor de Bastión, Cordillera del Cóndor y el Fortín, desde la servidumbre del Canal del Tránsito Daule – Santa Elena, en la intersección con el Límite sur de la Coop Nueva Guayaquil, en sentido Este hasta la Calle 23A NO, Avenida 118 NO, Calle 24A NO, Avenida 111 NO, Calle 24B NO, Avenida 107 NO, 4° Callejón 24 NO, Avenida 106B NO, 5° Callejón 23C NO, Avenida 106A NO, 2° Callejón 23C NO, Avenida 106 NO, Calle 23A NO, 1° Avenida 105A NO, Calle 23 NO, 1° Avenida 105A NO, Calle 22D NO, Avenida 105A NO, Calle 22D NO, 1° Avenida 105 NO, Calle 22C NO, Avenida 105 NO, Calle 22B NO, Avenida 103 NO, Calle 22B NO, Avenida 102B NO, Calle 23 NO, Avenida 96 NO, Calle 23A NO, 5° Pasaje 96 NO, 1° Callejón 23B NO, Avenida 97 NO, Calle 23C NO, Avenida 95 NO, 1° Callejón 23B NO, Avenida 86 NO, Calle 23 NO.

Desde: Servidumbre del Canal de Tránsito Daule-Santa Elena.

Hasta: Avenida 86 NO.

SUR: Con los Sectores Nueva Prosperina y El Fortín, en la Calle 22 NO.

Desde: Servidumbre del Canal del Tránsito Daule – Santa Elena.

Hasta: Avenida 77 NO.

ESTE: Con el Sector El Fortín, en el Pasaje 80 NO, límite Oeste de la Coop. El Fortín Bloque 6, Transversal 77 NO, Avenida 77 NO.

Desde: 1° Callejón 23B NO.

Hasta: Calle 22 NO.

OESTE: Con la Servidumbre del Canal del Tránsito Daule – Santa Elena.

Desde: Límite sur de la Coop. Nueva Guayaquil.

Hasta: Calle 22 NO.

7.3.31. SECTOR FLOR DE BASTIÓN:

NORTE: Con la servidumbre del Canal del Tránsito Daule-Santa Elena, a partir del límite norte de la Coop. Flor de Bastión Bloque 22 en sentido Este, hasta el Pasaje 125A NO, continua por la Calle 27 NO – Manuela Garaycoa de Calderón, Calle 26G NO.

Desde: Servidumbre del Canal de Tránsito Daule-Santa Elena.

Hasta: Límite de la Coop. Valle De La Flor



MUY ILUSTRE MUNICIPALIDAD DE GUAYAQUIL (GOBIERNO AUTÓNOMO DESCENTRALIZADO)

SUR: Con el Sector Balerio Estacio, desde la servidumbre del Canal del Tránsito Daule-Santa Elena, Límite sur de la Coop Nueva Guayaquil, Calle 23A NO, Avenida 118 NO, Calle 24A NO, Avenida 111NO, Calle 24B NO, Avenida 107 NO, 4 Callejón 24 NO, Avenida 106B NO, 5° Callejón 23C NO, Avenida 106A NO, 2° Callejón 23C NO, Avenida 106 NO, Calle 23A NO, 1° Avenida 105A NO, Calle 22D NO, Avenida 105A NO, Calle 22D NO, 1° Avenida 105 NO, Calle 22C NO, Avenida 105 NO, Calle 22B NO, Avenida 103 NO, Calle 22D NO, Avenida 102B NO, Calle 23 NO, Avenida 102C NO, 2° Callejón 23C NO, Avenida 103 NO, Calle 24 NO – Arq. Modesto Luque Rivadeneira.

Desde: Servidumbre del Canal de Tránsito Daule-Santa Elena.

Hasta: Avenida 95 NO.

ESTE: Con el Sector Pascuales, con el Límite de las Cooperativas Valle de la Flor, Flor de Bastión Bloque 6-Etapas 6, 1 y Avenida 95 NO.

Desde: Calle 26G NO.

Hasta: Calle 24 NO – Arq. Modesto Luque Rivadeneira.

OESTE: Con la Servidumbre del Tránsito Daule – Santa Elena.

Desde: Servidumbre del Canal del Tránsito Daule-Santa Elena.

Hasta: 5° Callejón 24 NO en Límite de la Coop. Nueva Guayaquil.

7.3.32. SECTOR PASCUALES:

NORTE: Con el Sector San Francisco, en la Calle 29 NO; Avenida 41NO y Calle 30 NO.

Desde: Servidumbre del Canal del Tránsito Daule-Santa Elena.

Hasta: Río Daule.

SUR: Con el Sector Flor de Bastión, con el límite de la Coop. Flor De Bastión Bloque 22, Calle 27 NO – Manuela Garaycoa de Calderón, Calle 26G NO, límite del Coop. Valle de la Flor, continúa por el límite de la Coop. Flor de Bastión Bloque 6-Etapas 6 y 1, hasta la Calle 24G NO, luego por la Avenida 79 NO, Calle 24H NO, Avenida 71 NO, Calle 24GNO, Avenida 56 NO – Vía Perimetral.

Desde: Servidumbre del Canal del Tránsito Daule-Santa Elena.

Hasta: EJE N-S – Francisco de Orellana.

ESTE: Con el Río Daule y el Sector Las Orquídeas, en el EJE N-S – Francisco de Orellana.

Desde: Prolongación de la Calle 30 NO.

Hasta: Calle 26 NO – Vía Perimetral.

OESTE: Con la Servidumbre del Canal del Tránsito Daule – Santa Elena.

Desde: Calle 29 NO.

Hasta: Calle 27 NO – Manuela Garaycoa de Calderón.



MUY ILUSTRE MUNICIPALIDAD DE GUAYAQUIL (GOBIERNO AUTÓNOMO DESCENTRALIZADO)

7.3.33. SECTOR MI LOTE

NORTE: Con el Límite SUR del Bosque de Vegetación Protegida "Bosqueira".

Desde: Bosque de Vegetación Protegida "Bosqueira".

Hasta: Canal del Traslase Daule-Santa Elena.

SUR: Con Sector Sergio Toral en la Calle 27 NO Desde:Traslase Daule – Santa Elena hasta el Bosque de Vegetación Protegida Papagayo de Guayaquil.

Desde: Bosque de Vegetación Protegida Papagayo de Guayaquil.

Hasta: Canal del Traslase Daule-Santa Elena.

ESTE: Con el Traslase Daule – Santa Elena.

Desde: Bosque de Vegetación Protegida "Bosqueira".

Hasta: Calle 27 NO.

OESTE: Con el Límite Urbano desde Bosque de Vegetación Protegida "Bosqueira", en dirección sur, con el Límite norte del Plan Habitacional Municipal Mi Lote; Límite del Bosque de Vegetación Protegida "Papagayo de Guayaquil" hasta el Sector Sergio Toral en la Calle 27 NO.

Desde: Bosque de Vegetación Protegida "Bosqueira".

Hasta: Prolongación de la Calle 27 NO.

7.3.34. SECTOR SAN FRANCISCO

NORTE: Con el Sector Lago Capeira, en la Calle 34 NO.

Desde: Servidumbre del Canal del Traslase Daule – Santa Elena.

Hasta: Río Daule.

SUR: Con el Sector Pascuales, en la Calle 29 NO; Avenida 41NO y Calle 30 NO.

Desde: Servidumbre del Canal del Traslase Daule – Santa Elena.

Hasta: Río Daule.

ESTE: Con el Río Daule.

Desde: Calle 34 NO.

Hasta: Prolongación de la Calle 30 NO.

OESTE: Con el Traslase Daule – Santa Elena.

Desde: Calle 34 NO.

Hasta: Calle 29 NO.

7.3.35. SECTOR LAGO DE CAPEIRA

NORTE: Con la servidumbre del Canal del Traslase Daule – Santa Elena, tramo Canal Daule – Chongón.

Desde: Servidumbre del Canal del Traslase Daule – Santa Elena.

Hasta: Río Daule.



MUY ILUSTRE MUNICIPALIDAD DE GUAYAQUIL (GOBIERNO AUTÓNOMO DESCENTRALIZADO)

SUR: Con el Sector San Francisco, en la vía de Ingreso a Petrocomercial, Calle 34 NO.
Desde: Servidumbre del Canal del Traslase Daule – Santa Elena.
Hasta: Río Daule.

ESTE: Con el Río Daule.
Desde: Servidumbre del Canal del Traslase Daule – Santa Elena.
Hasta: Calle 34 NO.

OESTE: Con la Servidumbre del Canal del Traslase Daule – Santa Elena, tramo Canal Daule – Chongón.
Desde: Servidumbre del Canal del Traslase Daule – Santa Elena.
Hasta: Calle 34 NO.

7.3.36. SECTOR PUENTE LUCÍA

NORTE: Con el Río Daule.
Desde: Limite Urbano de la Ciudad de Guayaquil.
Hasta: Río Daule.

SUR: Con el Traslase Daule-Santa Elena.
Desde: Limite Urbano de la Ciudad de Guayaquil.
Hasta: Río Daule.

ESTE: Con el Río Daule.
Desde: Río Daule.
Hasta: Servidumbre del Canal del Traslase Daule – Santa Elena.

OESTE: Limite Urbano de la Ciudad de Guayaquil.
Desde: Limite Urbano de la Ciudad de Guayaquil.
Hasta: Bosque de Vegetación Protegida "Bosqueira".

7.4. CUADRANTE SUR-OESTE

7.4.1. SECTOR 9 DE OCTUBRE OESTE:

NORTE: Con el Sector Tarqui, en el EJE E-O – 9 de Octubre.
Desde: Avenida 11 SO, Lizardo García Sorroza.
Hasta: EJE N-S, Quito.

SUR: Con el Sector Sucre, en la Calle 8 SO – Cristóbal Colón Fontanarrosa.
Desde: Avenida 11 SO, Lizardo García Sorroza.
Hasta: EJE N-S, Quito.

ESTE: Con el Sector Rocafuerte en el EJE N-S – Quito.
Desde: EJE E-O – 9 de Octubre.
Hasta: Calle 8 SO – Cristóbal Colón Fontanarrosa.



MUY ILUSTRE MUNICIPALIDAD DE GUAYAQUIL (GOBIERNO AUTÓNOMO DESCENTRALIZADO)

OESTE: Con el Sector Urdaneta, en la Avenida 11 SO – Lizardo García Sorroza.
Desde: EJE E-O – 9 de Octubre.
Hasta: Calle 8 SO – Cristóbal Colón Fontanarrosa.

7.4.2. SECTOR BELLAVISTA

NORTE: Con el Estero salado.
Desde: Avenida 32 NO.
Hasta: Puente 5 de Junio.

SUR: Con el Estero Salado.
Desde: Avenida 42 SO.
Hasta: Puente Julio Estrada Ycaza.

ESTE: Con el Estero Salado.
Desde: Puente Teodoro Carbo.
Hasta: Puente Julio Estrada Ycaza.

OESTE: Con el Sector San Eduardo, en la Avenida 42 SO hasta la intersección de la cota 100 del Cerro San Eduardo y a partir de este punto se continúa con una línea en sentido noreste hasta la intersección con la Avenida 33 SO – 28 de Mayo.
Desde: Puente Teodoro Carbo.
Hasta: Estero Salado.

7.4.3. SECTOR PARAÍSO

NORTE: Con el Sector San Eduardo, en la Avenida 38 SO.
Desde: EJE E-O – Carlos Julio Arosemena Tola.
Hasta: Sector San Eduardo.

SUR: Con Sector Bellavista, en la Avenida 33 SO – 28 de Mayo.
Desde: EJE E-O – Carlos Julio Arosemena Tola.
Hasta: Sector San Eduardo.

ESTE: Con el Sector Miraflores, en el EJE E-O – Carlos Julio Arosemena Tola.
Desde: Avenida 38 SO.
Hasta: Avenida 33 SO – 28 de Mayo.

OESTE: Con el Sector San Eduardo, en la Avenida 42 SO hasta la intersección de la cota 100 del Cerro San Eduardo y a partir de este punto se continúa con una línea en sentido noreste hasta la intersección con la Avenida 33 SO – 28 de Mayo.
Desde: Avenida 38 SO.
Hasta: Avenida 33 SO – 28 de Mayo.



MUY ILUSTRE MUNICIPALIDAD DE GUAYAQUIL (GOBIERNO AUTÓNOMO DESCENTRALIZADO)

7.4.4. SECTOR SAN EDUARDO

NORTE: Con los Sectores Los Ceibos y Mapasingue, en el EJE E-O – Carlos Julio Arosemena Tola y EJE E-O – Del Bombero.

Desde: 2° Pasaje 47A NO.

Hasta: Avenida 38 SO.

SUR: Con el EJE E-O – Del Bombero.y Estero Salado (bordeando la Reserva de Fauna Manglares del Salado).

Desde: Avenida 56 NO – Vía Perimetral.

Hasta: Avenida 42 SO.

ESTE: Con los Sectores Paraíso y Bellavista en la Avenida 38 SO hasta la intersección de la cota 100 del Cerro San Eduardo continuando con una línea en sentido sur hasta la intersección de la Avenida 42 SO.

Desde: EJE E-O – Carlos Julio Arosemena Tola.

Hasta: Calle 4 SO – Barcelona Sporting Club.

OESTE: Con el Sector Puerto Azul Norte, en el 2° Pasaje 47A NO y Avenida 56 NO – Vía Perimetral.

Desde: EJE E-O – Del Bombero.

Hasta: EJE E-O – Ab. Jaime Nebot Velasco.

7.4.5. SECTOR PUERTO AZUL SUR:

NORTE: Con el Sector Puerto Azul Norte, en el EJE E-O – Ab. Jaime Nebot Velasco.

Desde: Límite del Sector Cerro Azul Sur.

Hasta: Calle 48 SO – Vía Perimetral.

SUR: Con el Estero Plano Seco, en el Límite de la Reserva de Producción de Fauna Manglares El Salado según el Acuerdo Ministerial 018 de mayo 24 de 2017.

Desde: Estero Plano Seco.

Hasta: Calle 48 SO – Vía Perimetral.

ESTE: Con la Calle 48 SO - Vía Perimetral.

Desde: EJE E-O – AB. Jaime Nebot Velasco.

Hasta: Estero Plano Seco.

OESTE: Con el Sector Cerro Azul.

Desde: EJE E-O – AB. Jaime Nebot Velasco.

Hasta: Estero Plano Seco.



MUY ILUSTRE MUNICIPALIDAD DE GUAYAQUIL (GOBIERNO AUTÓNOMO DESCENTRALIZADO)

7.4.6. SECTOR CERRO AZUL SUR:

NORTE: Con el Sector Cerro Azul Norte, en el EJE E-O – Ab. Jaime Nebot Velasco.

Desde: 4° Pasaje 75 SO

Hasta: Límite Este del Sector Puerto Azul Sur.

SUR: Con el Estero Plano Seco, en el Límite de la Reserva de Producción de Fauna Manglares El Salado, según el Acuerdo Ministerial 018 de mayo 24 de 2017.

Desde: 4° Pasaje 75 SO

Hasta: Límite Este del Sector Puerto Azul Sur.

ESTE: Con el Sector Puerto Azul.

Desde: EJE E-O – AB. Jaime Nebot Velasco.

Hasta: Estero Plano Seco.

OESTE: Con el Sector Palobamba Sur, en el 4° Pasaje 75 SO.

Desde: EJE E-O – AB. Jaime Nebot Velasco.

Hasta: Estero Puerto Hondo.

7.4.7. SECTOR PALOBAMBA SUR:

NORTE: Con el Sector Palobamba Norte, en el EJE E-O – Ab. Jaime Nebot Velasco.

Desde: Avenida 78 SO.

Hasta: 4° Pasaje 75 SO.

SUR: Con la Diagonal 6 SO y el Estero Puerto Hondo, en el Límite de la Reserva de Producción de Fauna Manglares El Salado según el Acuerdo Ministerial 018 de mayo 24 de 2017.

Desde: Avenida 78 SO.

Hasta: 4° Pasaje 75 SO.

ESTE: Con el Sector Cerro Azul, en el 4° Pasaje 75 SO.

Desde: EJE E-O – AB. Jaime Nebot Velasco.

Hasta: Estero Puerto Hondo.

OESTE: Con el Sector Las Pampas, en la Avenida 78 SO.

Desde: EJE E-O – AB. Jaime Nebot Velasco.

Hasta: Diagonal 6 SO.

7.4.8. SECTOR LAS PAMPAS:

NORTE: Con el Sector Casas Viejas, en el EJE E-O – Ab. Jaime Nebot Velasco.

Desde: Avenida 82 SO.

Hasta: Avenida 78 SO.



MUY ILUSTRE MUNICIPALIDAD DE GUAYAQUIL (GOBIERNO AUTÓNOMO DESCENTRALIZADO)

SUR: Con la Diagonal 6 SO y el Estero Plano Seco en el Límite de la Reserva de Producción de Fauna Manglares El Salado, según el Acuerdo Ministerial 018 de mayo 24 de 2017.

Desde: Avenida 82 SO.

Hasta: Avenida 78 SO.

ESTE: Con el Sector Palobamba Sur, en la Avenida 78 SO.

Desde: EJE E-O – AB. Jaime Nebot Velasco.

Hasta: Diagonal 6 SO.

OESTE: Con el Sector Chongón, en la Avenida 82 SO.

Desde: EJE E-O – AB. Jaime Nebot Velasco.

Hasta: Diagonal 6 SO.

7.4.9. SECTOR CHONGÓN:

NORTE: Con el Sector Casas Viejas, en el EJE E-O – Ab. Jaime Nebot Velasco.

Desde: Limite Urbano de la ciudad de Guayaquil.

Hasta: Avenida 82 SO.

SUR: Con la Diagonal 6 SO y el Estero Plano Seco, en el Límite de la Reserva de Producción de Fauna Manglares El Salado, según el Acuerdo Ministerial 018 de mayo 24 de 2017.

Desde: Calle 6 SO.

Hasta: Avenida 82 SO.

ESTE: Con el Sector Las Pampas, en la Avenida 82 SO.

Desde: EJE E-O – AB. Jaime Nebot Velasco.

Hasta: Diagonal 6 SO.

OESTE: Con el Limite Urbano de la ciudad de Guayaquil, aprobado en el Registro Oficial No. 28 del 9 de Diciembre de 1991.

Desde: EJE E-O – AB. Jaime Nebot Velasco.

Hasta: Diagonal 6 SO.

7.4.10. SECTOR SUCRE:

NORTE: Con el Sector 9 de Octubre Oeste, en la Calle 8 SO – Cristóbal Colón Fontanarrosa.

Desde: Avenida 11 SO – Lizardo García Sorroza.

Hasta: EJE N-S, Quito.

SUR: Con el Sector García Moreno, en la Calle 18 SO – Carlos Gómez Rendón.

Desde: Avenida 11 SO – Lizardo García Sorroza.

Hasta: EJE N-S, Quito.



MUY ILUSTRE MUNICIPALIDAD DE GUAYAQUIL (GOBIERNO AUTÓNOMO DESCENTRALIZADO)

ESTE: Con el Sector Bolívar, en el EJE N-S – Quito.
Desde: Calle 8 SO – Cristóbal Colón Fontanarrosa.
Hasta: Calle 18 SO – Carlos Gómez Rendón.

OESTE: Con el Sector Urdaneta, en la Avenida 11 SO – Lizardo García Sorroza.
Desde: Calle 8 SO – Cristóbal Colón Fontanarrosa.
Hasta: Calle 18 SO – Carlos Gómez Rendón.

7.4.11. SECTOR URDANETA:

NORTE: Con el Sector Tarqui, en el Estero Salado y el EJE E-O – 9 de Octubre.
Desde: Avenida 20 SO – Federico W. Goding.
Hasta: Avenida 11 SO – Lizardo García Sorroza.

SUR: Con el Sector Letamendi, en la Calle 18 SO – Carlos Gómez Rendón.
Desde: Avenida 20 SO – Federico W. Goding.
Hasta: Avenida 11 SO – Lizardo García Sorroza.

ESTE: Con los Sectores 9 de Octubre Oeste y Sucre, en la Avenida 11 SO – Lizardo García Sorroza.
Desde: EJE E-O – 9 de Octubre.
Hasta: Calle 18 SO – Carlos Gómez Rendón.

OESTE: Con el Sector Febres Cordero, en la Avenida 20 SO Federico W. Goding.
Desde: Estero Salado.
Hasta: Calle 18 SO – Carlos Gómez Rendón.

7.4.12. SECTOR FEBRES CORDERO:

NORTE: Con el Estero Salado.
Desde: Paso Peatonal Barcelona Sporting Club.
Hasta: Avenida 20 SO – Federico W Goding.

SUR: Con los Sectores Estero Salado, Abel Gilbert, Puerto Lisa y Letamendi, en la Calle 26 SO - Portete de Tarqui; Avenida 49 SO, Vicente Ramón Roca Rodríguez; Calle 28 SO – Colombia; Avenida 30 SO – Dr. Roberto Levi Hoffman; Calle 28 SO – Colombia; Transversal 29 SO; 2° Callejón 31 SO; 1° Pasaje 23 SO; Avenida 23 SO – Yaguachi; Calle 30 SO – Dr. Rafael José Ignacio García Goyena.
Desde: Estero Salado.
Hasta: Avenida 20 SO – Federico W Goding.

ESTE: Con los Sectores Urdaneta y Letamendi, en la Avenida 20 SO – Federico W. Goding.
Desde: Estero Salado.
Hasta: Calle 30 SO – Dr. Rafael José Ignacio García Goyena.



MUY ILUSTRE MUNICIPALIDAD DE GUAYAQUIL (GOBIERNO AUTÓNOMO DESCENTRALIZADO)

OESTE: Con el Sector Estero Salado, en la Calle 26 NO –Portete de Tarqui,
Avenida 49 NO – Vicente Ramón Roca Rodríguez.
Desde: Paso Peatonal Barcelona Sporting Club.
Hasta: Calle 26 SO- Portete De Tarqui.

7.4.13. SECTOR GARCIA MORENO:

NORTE: Con el Sector Sucre, en la Calle 18 SO – Carlos Gómez Rendón.
Desde: Avenida 11 SO – Lizardo García Sorroza.
Hasta: EJE N-S – Quito.

SUR: Con los Sectores Luz de Guayas y Guangala y Estero Las Ranas, en la
3° Peatonal 9 SO; Peatonal 10 SO; Calle 43 SO y Calle 43 SO - Aurora
Estrada y Ayala De Ramírez.
Desde: Avenida 11 SO – Lizardo García Sorroza.
Hasta: EJE N-S – 25 de Julio.

ESTE: Con los Sectores Ayacucho, Ximena y Las Américas en el EJE N-S –
Quito y EJE N-S – 25 de Julio.
Desde: Calle 18 SO – Carlos Gómez Rendón.
Hasta: Calle 43 SO – Aurora Estrada y Ayala de Ramírez.

OESTE: Con el Sector Letamendi en la Avenida 11 SO – Lizardo García Sorroza.
Desde: Calle 18 SO – Carlos Gómez Rendón.
Hasta: Estero Las Ranas.

7.4.14. SECTOR LETAMENDI:

NORTE: Con el Sector Urdaneta, en la Calle 18 SO – Carlos Gómez Rendón.
Desde: Avenida 20 SO – Federico W. Goding.
Hasta: Avenida 11SO – Lizardo García Sorroza.

SUR: Con el Estero Las Ranas.
Desde: Avenida 20 SO – Federico W. Goding.
Hasta: Avenida 11SO – Lizardo García Sorroza.

ESTE: Con el Sector García Moreno, en la Avenida 11 SO – Lizardo García
Sorroza.
Desde: Calle 18SO – Carlos Gómez Rendón.
Hasta: Estero Las Ranas.

OESTE: Con los Sectores Febres Cordero y Puerto Lisa, en la Avenida 20 SO –
Federico W. Goding, Calle 30 SO – Dr. Rafael José Ignacio García
Goyena, Avenida 23 SO – Yaguachi, Calle 31 SO – Bolivia, 1° Pasaje 23
SO, 2° Callejón 31 SO, Pasaje 25 SO, Calle 32 SO – Fray Enrique Vacas



MUY ILUSTRE MUNICIPALIDAD DE GUAYAQUIL (GOBIERNO AUTÓNOMO DESCENTRALIZADO)

Galindo, 1° Peatonal 25 SO, Calle 33 SO – El Oro, Avenida 26 SO – Milagro, prolongación de la Calle 33A SO – Pedro Robles Chambers hasta el Estero Puerto Lisa.

Desde: Calle 18SO – Carlos Gómez Rendón.

Hasta: Estero Las Ranas.

7.4.15. SECTOR PUERTO LISA:

NORTE: Con los Sectores Abel Gilbert y Febres Cordero, en la Calle 32 SO – Fray Enrique Vacas Galindo, 2° Callejón 31 SO hasta el Pasaje 25 SO.

Desde: Avenida 33 SO- Domingo Norero Cerruti.

Hasta: Pasaje 25 SO.

SUR: Con el Sector Batallón del Suburbio Calle 44B SO – Chillanes, Avenida 36C SO - Santa Rosa, Calle 44A SO - Muisne Avenida 36B SO – Piñas, Calle 43 SO – Naranjito y el Estero Mogollón.

Desde: Avenida 36D SO.

Hasta: Estero Puerto Lisa.

ESTE: Con el Sector Letamendi, en el pasaje 25 SO; Calle 32 SO – Fray Vacas Galindo, 1° Peatonal 25 SO, Calle 33 SO – El Oro, Avenida 26 SO – Milagro, prolongación de la Calle 33A NO – Pedro Robles Chambers y el Estero Puerto Lisa.

Desde: 2° Callejón 31 SO.

Hasta: Estero del Muerto.

OESTE: Con el Sector Abel Gilbert, en la Avenida 33 SO – Domingo Norero Cerruti, Calle 33B SO - Adolfo Gómez y Santistevan; Avenida 33 SO – Domingo Norero Cerruti; Calle 41 SO – Sig Sig; Avenida 35 SO – Abel Gilbert Vásconez; Calle 36 SO – Elena Valles Chenonne; Avenida 36D SO; Calle 37 SO – Julio Jaramillo Laurido; Avenida 36C SO – Santa Rosa; Callejón 37A SO; Avenida 36D SO

Desde: Calle 32 SO- Fray Enrique Vacas Galindo.

Hasta: Calle 44B SO – Chillanes.

7.4.16. SECTOR ABEL GILBERT

NORTE: Con el Sector Febres Cordero, en la Calle 28 SO – Colombia.

Desde: Avenida 49 – Vicente Ramón Roca Rodríguez.

Hasta: Transversal 29 SO.

SUR: Con los Sectores Batallón del Suburbio y Puerto Lisa, en la Calle 44B SO – Chillanes, Avenida 38 SO – Assad Bucaram Elmhain, Calle 44B SO – Chillanes, Avenida 36D SO, Callejón 37A NO, Avenida 36C SO – Santa Rosa, Calle 37 SO – Julio Jaramillo Laurido, Avenida 36D SO, Calle 36 SO – Elena Valle Schenonne, Avenida 35 SO – Abel Gilbert Vásconez, Calle 41 SO – Sig Sig.

Desde: Avenida 49 – Vicente Ramón Roca Rodríguez.

Hasta: Avenida 33 SO - Domingo Norero Cerruti.



MUY ILUSTRE MUNICIPALIDAD DE GUAYAQUIL (GOBIERNO AUTÓNOMO DESCENTRALIZADO)

ESTE: Con los Sectores Febres Cordero y Puerto Lisa, en la Transversal 29 SO, 2° Callejón 31SO, Calle 32 SO – Fray Enrique Vacas Galindo, Avenida 33 SO – Domingo Norero Cerruti, Calle 33B SO, Adolfo Gómez y Santistevan, Avenida 33 SO – Domingo Norero Cerruti.

Desde: Calle 28 SO - Colombia.

Hasta: Calle 41 SO - Sig Sig.

OESTE: Con el Sector Estero Salado, en la Avenida 49 SO – Vicente Ramón Roca Rodríguez, Calle 41 SO – Sig Sig, Avenida 49 SO – Vicente Ramón Roca Rodríguez, Calle 42 SO – Santa Isabel y Avenida 49 SO – Vicente Ramón Roca Rodríguez.

Desde: Calle 28 SO - Colombia.

Hasta: Calle 44B SO - Chillanes.

7.4.17. SECTOR ESTERO SALADO:

NORTE: Con el Sector Febres Cordero, en la Calle 26 SO – Portete de Tarqui, Avenida 49 SO – Vicente Ramón Roca Rodríguez y Calle 28 SO – Colombia.

Desde: Estero Salado.

Hasta: Avenida 49 SO - Vicente Ramón Roca Rodríguez.

SUR: Con el Estero Salado.

Desde: Calle 46 SO - Girón.

Hasta: Avenida 38 SO - Assad Bucaram Elmhali.

ESTE: Con los Sectores Abel Gilbert y Batallón del Suburbio, en la Avenida 49 SO – Vicente Ramón Roca Rodríguez, Calle 41 SO – Sig Sig, Avenida 49 SO – Vicente Ramón Roca Rodríguez, Calle 42 SO – Santa Isabel, Avenida 49 SO – Vicente Ramón Roca Rodríguez, Calle 44B SO – Chillanes, 7° Pasaje 38 SO, Calle 45 SO – Macará, Avenida 50 SO – La Libertad, 1° Callejón 46 SO, Avenida 38 SO – Assad Bucaram Elmhali.

Desde: Calle 28 SO – Colombia.

Hasta: Estero Salado.

OESTE: Con el Estero Salado.

Desde: Calle 26 SO - Portete de Tarqui.

Hasta: Calle 46 SO - Girón.

7.4.18. SECTOR BATALLÓN DEL SUBURBIO:

NORTE: Con los Sectores Abel Gilbert y Puerto Lisa, en la Calle 44B SO – Chillanes, Avenida 38 SO – Assad Bucaram Elmhali, Calle 44B SO – Chillanes, Avenida 36C SO – Santa Rosa, Calle 44A SO – Muisne, Avenida 36B SO – Piñas, Calle 43 SO – Naranjito.

Desde: 7° Pasaje 38 SO.

Hasta: Estero Mogollón.

SUR: Con el Estero Salado y Estero Santa Ana.

Desde: Avenida 38 SO - Assad Bucaram Elmhali.

Hasta: Avenida 36 SO.



MUY ILUSTRE MUNICIPALIDAD DE GUAYAQUIL (GOBIERNO AUTÓNOMO DESCENTRALIZADO)

ESTE: Con el Estero Mogollón y Estero Santa Ana.
Desde: Calle 43 SO - Naranjito.
Hasta: Avenida 36 SO.

OESTE: Con el Sector Estero Salado, en el 7° Pasaje 38 SO, Calle 45 SO – Macará, Avenida 50 SO – La Libertad, 1° Callejón 46 SO, Avenida 38 SO – Assad Bucaram Elmhain.
Desde: Calle 44B SO - Chillanes.
Hasta: Estero Salado.

7.4.19. SECTOR GUANGALA

NORTE: Con el Sector García Moreno, en la Calle 43 SO – Aurora Estrada y Ayala de Ramírez.
Desde: Peatonal 8 SO.
Hasta: EJE N-S – 25 de Julio.

SUR: Con los Sectores Luz del Guayas y Huancavilca, en la Calle 46 SO – Ernesto Albán Mosquera.
Desde: Avenida 8 SO.
Hasta: EJE N-S – 25 de Julio.

ESTE: Con los Sectores La Saiba y Los Almendros, en el EJE N-S – 25 de Julio.
Desde: Calle 43 SO – Aurora Estrada y Ayala de Ramírez.
Hasta: Calle 46 SO – Ernesto Albán Mosquera.

OESTE: Con el Sector Luz del Guayas, en la Peatonal 8 SO, 5 Paseo 43 SO, 1° Peatonal 9 SO, 6° Paseo 43 SO, Avenida 8 SO.
Desde: Calle 43 SO – Aurora Estrada y Ayala de Ramírez.
Hasta: Calle 46 SO – Ernesto Albán Mosquera.

7.4.20. SECTOR LUZ DEL GUAYAS:

NORTE: Con el Sector García Moreno, en la Calle 43 SO, Peatonal 10 SO, 3° Peatonal 9 SO y con el Estero Las Ranas.
Desde: Estero del Muerto.
Hasta: Peatonal 8 SO.

SUR: Con el Sector Los Esteros, en la Calle 48 SO – Dr. Pio Jaramillo Alvarado.
Desde: Estero Del Muerto.
Hasta: Avenida 7 SO – Luis Noboa Naranjo.

ESTE: Con los Sectores Guangala, Huancavilca y Sopeña, en la Peatonal 8 SO, 5° Paseo 43 SO, 1° Peatonal 9 SO, 6° Paseo 43 SO, Avenida 8 SO, Avenida 46 SO – Ernesto Albán Mosquera, Avenida 7 SO – Mercedes



MUY ILUSTRE MUNICIPALIDAD DE GUAYAQUIL (GOBIERNO AUTÓNOMO DESCENTRALIZADO)

Arzube de Roca, Calle 46A SO – Lucía Porres Marín de Janer, 1° Pasaje 9 SO, 5° Callejón 46A NO, Avenida 7 SO, Calle 47A SO - Dr. José Eloy Ramírez Dueñas, Avenida 7 SO – Luis Noboa Naranjo.

Desde: Calle 43 SO.

Hasta: Calle 48 SO – Dr. Pio Jaramillo Alvarado.

OESTE: Con el Estero del Muerto (Límite de la Reserva de Producción de Fauna Manglares El Salado, según el Acuerdo Ministerial 018 de mayo 24 de 2017).

Desde: 5° Callejón 44 SO.

Hasta: Calle 48 SO - Vía Perimetral.

7.4.21. SECTOR TRINITARIA:

NORTE: Con el Estero Mogollón.

Desde: Calle 48 SO - Vía Perimetral.

Hasta: Estero del Muerto.

SUR: Con el Límite de la Reserva de Producción de Fauna Manglares El Salado, según el Acuerdo Ministerial 018 de mayo 24 de 2017.

Desde: Estero Santa Ana.

Hasta: Estero Del Muerto.

ESTE: Con el Estero del Muerto.

Desde: Estero Mogollón.

Hasta: El Límite de la Reserva de Producción de Fauna Manglares El Salado, según el Acuerdo Ministerial 018 de mayo 24 de 2017.

OESTE: Con el Estero Santa Ana.

Desde: Calle 48 SO - Vía Perimetral.

Hasta: El Límite de la Reserva de Producción de Fauna Manglares El Salado, según el Acuerdo Ministerial 018 de mayo 24 de 2017.

7.4.22. SECTOR HUANCABILCA:

NORTE: Con el Sector Guangala, en la Calle 46 SO – Ernesto Albán Mosquera.

Desde: Avenida 7 SO – Mercedes Arzube de Roca.

Hasta: EJE N-S – 25 de Julio.

SUR: Con el Sector Sopeña, en la Calle 47A SO – Dr. José Eloy Ramírez Dueñas, Avenida 6 SO – Julio Zaldumbide, Calle 47 SO – Dr. Leonidas Ortega Moreira.

Desde: Avenida 7 SO.

Hasta: EJE N-S – 25 de Julio.



MUY ILUSTRE MUNICIPALIDAD DE GUAYAQUIL (GOBIERNO AUTÓNOMO DESCENTRALIZADO)

ESTE: Con el Sector 9 de Octubre Este, en el EJE N-S – 25 de Julio.
Desde: Calle 46 SO – Ernesto Albán Mosquera.
Hasta: Calle 47 SO – Dr. Leonidas Ortega Moreira.

OESTE Con el Sector Luz del Guayas, en la Avenida 7 SO – Mercedes Arzube de Roca, Calle 46A SO – Lucía Porres Marín de Janer, 1° Pasaje 9 SO, 5° Callejón 46A SO, Avenida 7 SO.
Desde: Calle 46 SO – Ernesto Albán Mosquera.
Hasta: Calle 47A SO – Dr. José Eloy Ramírez Dueñas.

7.4.23. SECTOR SOPEÑA:

NORTE: Con los Sectores Luz del Guayas y Huancavilca, en la Calle 47A SO – Dr. José Eloy Ramírez Dueñas, Avenida 6 SO – Julio Zaldumbide, Calle 47 SO – Dr. Leonidas Ortega Moreira.
Desde: Avenida 7 SO-Luis Noboa Naranjo.
Hasta: EJE N-S – 25 de Julio.

SUR: Con el Sector Los Esteros, en la Calle 49 SO – Dr. Pio Jaramillo Alvarado.
Desde: Avenida 7 SO – Luis Noboa Naranjo.
Hasta: EJE N-S – 25 de Julio.

ESTE: Con el Sector Pradera, en el EJE N-S – 25 de Julio.
Desde: Calle 47 SO – Dr. Leonidas Ortega Moreira.
Hasta: Calle 49 SO – Dr. Pio Jaramillo Alvarado.

OESTE: Con en el Sector Luz del Guayas, en la Avenida 7 SO – Luis Noboa Naranjo.
Desde: Calle 47A SO – Dr. José Eloy Ramírez Dueñas.
Hasta: Calle 49 SO – Dr. Pio Jaramillo Alvarado.

7.4.24. SECTOR LOS ESTEROS:

NORTE: Con los Sectores Sopeña y Luz del Guayas, en la Calle 48 SO – Dr. Pio Jaramillo Alvarado.
Desde: Estero del Muerto.
Hasta: EJE N-S – 25 de Julio.

SUR: Con el Sector Guasmo Oeste, en el Estero Del Muerto, Paseo 50 SO, Avenida 6 SO, Cnel. Jacinto Eustaquio Rodríguez De Bejarano, Calle 51 SO - Dra. Berta Valverde de Duarte, Avenida 2 SO – Padre Cayetano Tarruel, Calle 50 SO – Los Esteros, Avenida 1A SO – Tena, Calle 50C SO – Puyo.
Desde: Estero del Muerto.
Hasta: EJE N-S – 25 de Julio.

ESTE: Con el Sector Pradera, en el EJE N-S – 25 de Julio.
Desde: Calle 48 SO – Dr. Pio Jaramillo Alvarado.
Hasta: Calle 50C SO – Puyo.



MUY ILUSTRE MUNICIPALIDAD DE GUAYAQUIL (GOBIERNO AUTÓNOMO DESCENTRALIZADO)

OESTE: Con el Estero del Muerto, Límite de la Reserva de Producción de Fauna Manglares El Salado, según el Acuerdo Ministerial 018 de mayo 24 de 2017.

Desde: Calle 48 SO – Dr. Pío Jaramillo Alvarado.

Hasta: Calle 50C SO – Puyo.

7.4.25. SECTOR GUASMO OESTE:

NORTE: Con el Sector Los Esteros, en el Estero Del Muerto, Paseo 50 SO, Avenida 6 SO, Cnel. Jacinto Eustaquio Rodríguez De Bejarano, Calle 51 SO - Dra. Berta Valverde de Duarte, Avenida 2 SO – Padre Cayetano Tarruel, Calle 50 SO – Los Esteros, Avenida 1A SO – Tena, Calle 50C SO – Puyo.

Desde: Estero Del Muerto.

Hasta: EJE N-S-25 de Julio.

SUR: Con el Estero del Muerto, Límite de la Reserva de Producción de Fauna Manglares El Salado, según el Acuerdo Ministerial 018 de mayo 24 de 2017.

Desde: Estero Del Muerto.

Hasta: EJE N-S - 25 de Julio.

ESTE Con los Sectores Floresta y Guasmo Este, en el EJE N-S – 25 de Julio y el EJE N-S – De la Marina.

Desde: Calle 50C SO – Puyo.

Hasta: Estero del Muerto.

OESTE: Con los Esteros Del Muerto y Caracol Norte, Límite de la Reserva de Producción de Fauna Manglares El Salado, según el Acuerdo Ministerial 018 de mayo 24 de 2017.

Desde: Paseo 50 SO.

Hasta: Estero Del Muerto.

7.5. PARROQUIA RURAL POSORJA

7.5.1. CABECERA PARROQUIAL DE POSORJA

NORTE: Desde el punto 9 de coordenadas 576.640,99 – 9'704.682,15, hacia el Este, hasta el punto 10 de coordenadas 581.636,47 - 9'704.682,15, luego al Norte, hasta el punto 11 de coordenadas 581.636,47 - 9'705.688,38 y finalmente hacia el Este, hasta el punto de inicio.

SUR: Partiendo desde el Canal de El Morro bordeando el perfil costero del Océano Pacífico, hasta la desembocadura del Estero de Data de Posorja, hasta el punto 2 de coordenadas 577.027,39 - 9'699.382,49.



MUY ILUSTRE MUNICIPALIDAD DE GUAYAQUIL (GOBIERNO AUTÓNOMO DESCENTRALIZADO)

ESTE Partiendo desde la desembocadura de Boca del Morro con coordenadas 582.903,81 -9'705.688,38, punto 1, y siguiendo hacia el sur por el borde costero del Canal de El Morro hasta llegar a Punta Arenas.

OESTE: Desde la desembocadura del Estero de Data en el punto 2 de coordenadas 577.027,39 - 9'699.382,49, y continuando por el curso de aquel estero aguas arriba hasta el punto 3 de coordenadas 576.740,98 - 9'700.182,82, desde este último punto: "siguiendo líneas rectas" hacia el Este hasta el punto 4 de coordenadas 579.636,47 - 9'700.182,82, hacia el Norte hasta el punto 5 de coordenadas 579.636,47 - 9'702.688,12, hacia el Oeste hasta el punto 6 de coordenadas 578.636,47 - 9'702.688,12, hacia el Norte hasta el punto 7: 578.636,47 -9'703.688,38, hacia el Oeste hasta el punto 8 de coordenadas 576.640,99 - 9'703.688,38, hacia el Norte hasta el punto 9: 576.640,99 – 9'704.682,15.

Ordenanza de Ordenamiento Urbanístico de la Cabecera Parroquial Posorja, aprobada por el M.I. Concejo Municipal de Guayaquil, en sesiones ordinarias de fechas 10 y 17 de septiembre, en primero y segundo debate, respectivamente, publicada en la Gaceta Oficial N° 33 del 25 de septiembre de 2015.

7.6. PARROQUIA RURAL TENGUEL

7.6.1. CABECERA PARROQUIAL TENGUEL

NORTE: Partiendo de la bifurcación formada por los caminos vecinales que van a la Coop. Valarezo y a la Coop. Palo Prieto, punto 1: 633.576,22 - 9'669.527,72, recorriendo este último camino vecinal hacia el Este, hasta intersectar la bifurcación de los caminos vecinales que van a la Coop. San Rafael, punto 2: 634.779,35 - 9'669.558,72 y desde este punto 530 metros hacia el Este, punto 3: 635.324,48 - 9'669.545,30.

SUR: Desde el punto 4: 635.324,48 - 9'668.234,71, una distancia de 389.71 metros, en dirección Este-Oeste, punto 5: 634.934,77 - 9'668.234,71, continuando en dirección Nor-Oeste, una distancia de 163.88 metros, punto 6: 634.777,77 - 9'668.281,71, desde este punto en dirección Sur-Oeste una distancia de 450.23 metros, hasta intersectar con la vía que va hacia el Recinto San Francisco, punto 7: 634.588,81 - 9'667.873,05, siguiendo por el eje de esta vía en dirección Nor-Oeste, una distancia de 575.84 metros, punto 8: 634.305,83 - 9'668.373,69, continuando hacia el Sur-Oeste una distancia de 314.78 metros, punto 9: 634.086,166 - 9'668.148,239, desde este punto, en dirección Este, una distancia de 76.85 metros, punto 10: 634.009,33 - 9'668.147,34, continuando en dirección Nor-Oeste una distancia de 125.64 metros, punto 11: 633.943,01 - 9'668.254,05, una distancia de 46.14 metros, punto 12: 633.905,23 - 9'668.280,529, y una distancia de 92.76 metros, punto 13: 633.819,07 - 9'668.314,89, continuando en dirección Norte una distancia de 43.22 metros, punto 14: 633.815,18 - 9'668.358,01, desde este punto una línea recta en dirección Oeste paralela a la vía que va a Puerto Conchero, con una distancia de 720.00 metros, punto 15: 633.101,16 - 9'668.263,41.



MUY ILUSTRE MUNICIPALIDAD DE GUAYAQUIL (GOBIERNO AUTÓNOMO DESCENTRALIZADO)

ESTE Del punto: 635.324,48 - 9°669.545,31, una línea que va en dirección Norte-Sur hasta intersectar el carretero que va a la Vía Panamericana, punto 4: 635.324,48 - 9°668.234,71.

OESTE: Desde el punto 15: 633.101,16 - 9°668.263,41 una línea que va en dirección Sur-Norte, hasta intersectar con el eje del Río Tenguel, punto 16: 633.099,44 - 9°668.568,61, siguiendo el curso del Río Tenguel, aguas arriba hasta intersectar con la proyección de una línea en el sentido Norte-Sur, que viene del punto 1 de inicio, punto 17: 633.576,22 - 9°668.871,03.

Ordenanza de Ordenamiento Territorial del Cantón Guayaquil, aprobada por el M.I. Concejo Municipal de Guayaquil, en sesiones ordinarias de fechas 27 y 29 de diciembre de 2011, publicado en la Gaceta N° 28 el 10 de enero de 2012.

7.7. PARROQUIA RURAL JUAN GOMEZ RENDÓN:

7.7.1. CABECERA PARROQUIAL RURAL JUAN GOMEZ RENDÓN

NORTE: A partir de la bifurcación de las vías Guayaquil-Playas / Guayaquil-Salinas, tomamos una distancia de 400 metros, en línea recta, en dirección al camino a Caimito, punto 1: 570.167,98 - 9°734.193,74, desde este punto trazamos una línea imaginaria en sentido Nor-Este hasta su intersección con la Vía Guayaquil-Salinas en un punto localizado a 600 metros, en línea recta, desde el punto de bifurcación de la carretera Guayaquil-Playas/Guayaquil-Salinas, punto 2: 570.740,00 - 9°734.438,00.

SUR: Desde la confluencia de los ríos Palo Prieto y del Gato, una línea imaginaria hacia el Nor-Oeste hasta su intersección con la Vía Guayaquil-Playas en un punto que está a 1200 metros, en línea recta, desde la bifurcación de las vías Guayaquil-Playas/Guayaquil-Salinas, punto 5: 570.310,42 - 9°732.720,14.

ESTE Partiendo desde el punto 2: 570.740,00 - 9°734.438,00, una línea imaginaria en sentido Sur-Este hasta su intersección con el camino que conduce a San Lorenzo del Mate y Sabana Grande, hasta un punto que está ubicado a 400 metros, en línea recta, a partir de la intersección del camino indicado y el Estero La Mona, punto 3: 571.206,89 - 9°733.699,09, desde este último punto, una línea recta imaginaria hacia el Sur-Oeste hasta la confluencia del río Palo Prieto y el río del Gato, punto 4: 570.636,02 - 9°732.657,63.

OESTE: Desde el punto 5: 570.310,42 - 9°732.720,14, una línea imaginaria en el sentido Nor-Oeste hasta la Vía Guayaquil-Salinas que está a 500 metros, en línea recta, al Oeste de la bifurcación vial Guayaquil-Playas/Guayaquil-Salinas, Punto 6: 570.004,45 - 9°733.688,28, desde este



MUY ILUSTRE MUNICIPALIDAD DE GUAYAQUIL (GOBIERNO AUTÓNOMO DESCENTRALIZADO)

punto una línea imaginaria hacia el Nor-Este hasta su intersección con el camino que va a Caimito con el punto 1 de inicio.

Ordenanza de Ordenamiento Territorial del Cantón Guayaquil, aprobada por el M.I. Concejo Municipal de Guayaquil, en sesiones ordinarias de fechas 27 y 29 de diciembre de 2011, publicado en la Gaceta N° 28 el 10 de enero de 2012.

7.8. PARROQUIA RURAL EL MORRO:

7.8.1. CABECERA PARROQUIAL EL MORRO

NORTE: Partiendo desde la intersección del Estero "Manga de Sastre" con el carretero que conduce al Recinto Pocitos, punto 1: 574.299,234 - 9°709.650,972, una línea recta latitudinal en dirección Este hasta su intersección con la Ciénega, punto 2, 575.165,461 - 9°709.542,841, y por su borde en dirección Nor-Este hasta su punto más oriental, punto 3: 575.398,188 - 9°709.633,290, y de allí una línea ortogonal a la carretera al Puerto de El Morro, punto 4: 575.537,471 - 9°709.498,640.

SUR: Partiendo desde el punto de encuentro con el Río Culebrilla una proyección hasta el punto del cruce del Estero "Manga del Sastre" con el camino que va a la Gruta de la Virgen de la Roca, punto 6: 573.986,059 - 9°708.353,361.

ESTE Partiendo desde la partir de la intersección de la línea ortogonal con la carretera al Puerto de El Morro, punto 4: 575.537,471 - 9°709.498,640, una línea en proyección longitudinal hacia el Sur hasta su encuentro con el Río "Culebrilla", punto 5: 575.410,287 - 9°708.449,343.

OESTE: A partir de la intersección del camino a la Gruta de la Virgen de la Roca con el Estero "Manga del Sastre", punto 6: 573.986,059 - 9°708.353,361, una proyección recta en dirección Norte hasta el punto del encuentro de este estero con el carretero que conduce al Recinto Pocitos.

Ordenanza de Ordenamiento Territorial del Cantón Guayaquil, aprobada por el M.I. Concejo Municipal de Guayaquil, en sesiones ordinarias de fechas 27 y 29 de diciembre de 2011, publicado en la Gaceta N° 28 el 10 de enero de 2012.

7.9. PARROQUIA RURAL PUNÁ:

7.9.1. CABECERA PARROQUIAL PUNÁ

NORTE: Océano Pacífico.

SUR: Partiendo desde el extremo Sur de la línea proveniente del Faro, punto 2: 622.254,852 - 9°696.630,728 en una línea irregular pasando por las siguientes coordenadas: punto 3, 621.735,000 - 9°696.626,072, punto 4: 621.530,298 - 9°696.481,101, punto 5: 621.530,176 - 9°696.419,160, punto 6: 620.980,813 - 9°696.495,561, punto 7: 620.980,813 - 9°696.440,613, punto 8: 620.596,174 - 9°696.267,091 hasta el punto 9: 620.192,376 - 9°696.478,932.

ESTE Océano Pacífico.



MUY ILUSTRE MUNICIPALIDAD DE GUAYAQUIL (GOBIERNO AUTÓNOMO DESCENTRALIZADO)

OESTE: Partiendo desde el Océano Pacífico en una línea irregular pasando por las siguientes coordenadas: punto 1: 619.968,151 - 9°698.139,718, punto 16: 619.947,337 - 9°698.010,164, punto 15: 620.012,370 - 9°697.969,576, punto 14: 619.967,766 - 9°697.916,793, punto 13: 620.287,599 - 9°697.581,756, punto 12: 620.292,965 - 9°697.461,869, punto 11: 620.123,232 - 9°697.209,737, punto 10: 620.197,993 - 9°696.886,678 hasta el punto 9: 620.192,376 - 9°696.478,932.

Ordenanza de Ordenamiento Territorial del Cantón Guayaquil, aprobada por el M.I. Concejo Municipal de Guayaquil, en sesiones ordinarias de fechas 27 y 29 de diciembre de 2011, publicado en la Gaceta N° 28 el 10 de enero de 2012.

ART. 8. AVENIDAS Y CALLES.- Las vías, en atención a su orientación respecto de los puntos cardinales, se clasifican de la siguiente manera:

8.1. AVENIDAS. Paralelas al Eje Norte-Sur a que hace referencia el Art. 6 de esta Ordenanza.

Las vías de corta extensión, paralelas a las avenidas, se clasificarán como **Pasajes**; las destinadas exclusivamente para la circulación de personas, se clasificarán como **Peatonales**; y, las vías en forma de U, que nacen o terminan en una avenida, se clasificarán como **Herraduras**.

Si una vía nace en una avenida y en forma oblicua a Ésta, se clasificará como **Transversal** y se la designará con la numeración de aquella.

8.2. Calles. Las paralelas al Eje Este-Oeste a que hace referencia el Art. 6 de esta Ordenanza.

Las vías de corta extensión, paralelas a las calles, se clarificarán como **Callejones**; las destinadas exclusivamente para circulación de personas, se clasificarán como **Paseos**; y, las vías forma de U, que nacen o terminan en una calle, se clasificarán como **Retorno**.

Si una vía nace en una calle y en forma oblicua a esta, se clasificará como **Diagonal** y se la designará con la numeración de aquella.

Art. 9. Nomenclatura Vial.- La designación numérica de las vías se realizará de acuerdo a las siguientes disposiciones.

9.1. En avenidas. Su designación numérica se establecerá en forma ascendente hacia el Este y Oeste, a partir del eje principal Norte-Sur, especificándose el cuadrante al que pertenece.

Si una o varias avenidas no cortan el Eje Este-Oeste, serán designadas con el número de la avenida anterior más cercana al Eje Norte-Sur, agregándose a continuación una letra del alfabeto en forma ascendente.



MUY ILUSTRE MUNICIPALIDAD DE GUAYAQUIL (GOBIERNO AUTÓNOMO DESCENTRALIZADO)

Esta denominación se mantendrá, a pesar de que se interrumpa, en tanto mantengan una misma dirección.

En el caso de avenidas que cambiasen su orientación, por formar parte de un sector con trazado vial diferente, conservaran su denominación y clasificación de avenida.

- 9.2. En calles.** Su designación numérica se establecer en forma ascendente hacia el norte y el sur, a partir del eje principal Este-Oeste, especificándose el cuadrante que pertenece.

Si una o varias calles no cortan el Eje Norte-Sur, serán designadas con el número de la calle anterior más cercana al Eje Este-Oeste, agregándose a continuación una letra del alfabeto en forma ascendente.

Esta denominación se mantendrá, a pesar de que se interrumpa, en tanto mantengan una misma dirección.

En el caso de calles que cambiasen su orientación, por formar parte de un sector con trazado vial diferente, conservaran su denominación y clasificación de calle.

- 9.3. Diagonales y Transversales.** Las vías que dentro de un trazado geométrico regular posean una dirección diferente respecto al conjunto, serán consideradas **Diagonales**; las vías que las intersectan perpendicularmente se llamaran **Transversales**. Tal denominación se establecerá independientemente de su orientación geográfica.

Las diagonales serán designadas con el nombre de la calle a partir de la cual nacen; las transversales serán designadas con el nombre de la avenida a partir de la cual nacen. En ambos casos se tomará en cuenta la nomenclatura correspondiente a la vía de numeración menor.

- 9.4.** Cuando las Diagonales y Transversales forman parte de un gran conjunto cuyas vías tiene una orientación diferente al trazado circundante, se atenderá a lo siguiente:

- a. **De originarse en avenidas**, la primera vía tomará la denominación numérica de la avenida que la origina, cambiando su clasificación a transversal. Las vías paralelas a esta, serán designada con la misma numeración, anteponiendo un número ordinal en forma ascendente a medida que se alejen de la correspondiente transversal.



MUY ILUSTRE MUNICIPALIDAD DE GUAYAQUIL (GOBIERNO AUTÓNOMO DESCENTRALIZADO)

- b. **De originarse en calles**, la primera vía tomara la denominación numérica de la calle que la origina, cambiando su clasificación a diagonal. Las vías paralelas a esta, serán designada con la misma numeración, anteponiendo un número ordinal en forma ascendente a medida que se alejen de la correspondiente diagonal.

- 9.5. Pasajes.** Su designación será la numeración de la avenida de la cual es paralela. Si hubiere más de un pasaje paralelo a la avenida, se lo designará ordinalmente como 1er. Pasaje, 2do. Pasaje, etc., agregándose a continuación la numeración de la avenida que lo precede.

Serán considerados pasajes, las vías de acceso a las ciudadelas, bloques de viviendas o conjuntos habitacionales, que sirven de parqueos o cul de sac, designándose de la manera que se indica en el inciso anterior.

Serán considerados pasajes las vías que tengan varias interrupciones, pero mantienen una misma dirección. Se las designara con la numeración de la avenida paralela más cercana a su eje.

- 9.6. Callejones.** Su designación será la numeración de la calle de la cual es paralela. Si hubiere más de un callejón paralelo a la calle, se lo designará ordinalmente coma 1er. Callejón, 2do. Callejón, etc., agregándose a continuación la numeración de la calle que lo precede.

Serán considerados callejones, las vías de acceso a las ciudadelas, bloques de viviendas o conjuntos habitacionales, que sirven de parqueos o cul de sac, designándose de la manera que se indica en el inciso anterior.

Serán considerados callejones las vías que tengan varias interrupciones, pero mantienen una misma dirección. Se las designara con la numeración de la calle paralela más cercana a su eje.

- 9.7. Herraduras.** Se designará con el número de la avenida a la que están conectadas. y se numeraran ordinalmente en forma ascendente y alternada, respecto de cada lado de la correspondiente avenida.

- 9.8. Retornos.** Se designará con el número de la calle a la que están conectadas. y se numeraran ordinalmente en forma ascendente y alternada, respecto de cada lado de la correspondiente calle.

- 9.9. Peatonales.** Se las designará con el mismo número de la avenida que la precede: si es más de una, se antepondrá un número ordinal en forma ascendente a medida que se alejen de la correspondiente avenida.



MUY ILUSTRE MUNICIPALIDAD DE GUAYAQUIL (GOBIERNO AUTÓNOMO DESCENTRALIZADO)

9.10. Paseos. Se las designara con el mismo número de la avenida que la precede: si es más de una, se antepondrá un número ordinal en forma ascendente a medida que se alejen de la correspondiente calle.

Art. 10. Denominación de Avenidas y Calles.- La asignación de nombres representativos, de personas, de fechas o de acontecimientos históricos, de paseos o de ciudades, etc., se hará en atención a lo prescrito en esta Ordenanza y en la Ordenanza de Erección de Monumentos y de Denominación de Calles, Plazas y otros Lugares Públicos.

Art. 11. Soportes para identificación de las vías.- Se realizará a través de:

11.1. Rótulos viales. Se ubicarán a través de la calzada, en las intersecciones que se produjeran entre los ejes norte sur y este oeste, y las vías correspondientes a la Red Vial Fundamental existentes o previstas en Ordenanza de Ordenamiento Territorial y su actualización, y las que se especifican en esta Ordenanza.

11.2. Placas de Nomenclatura Vial. Se dispondrán en todas las vías del cantón según el ámbito de esta Ordenanza, de acuerdo a las siguientes alternativas:

- a. Sobre postes o perfiles puestos por la Municipalidad, cuando en las esquinas del caso no se cuente con edificios, cerramientos duraderos o postes de alumbrado público.
- b. Sobre postes del alumbrado público, distribución o transmisión de energía eléctrica, telefónicos, o cualquier otro existente.
- c. Sobre las fachadas de los edificios o sobre sus cerramientos, cuando no exista en el sector la posibilidad de ubicar en a) o en b)

Art. 12. Fijación de Rótulos y Placas.

12.1. Generales: Los elementos que forman parte del ensamble de los rótulos y placas. Deberán ser anticorrosivos o tratados con una capa de material inoxidable que garantice su duración.

12.2. En rótulos viales. Se sujetarán mediante dos soportes de hierro galvanizado a un cable flexible de hierro galvanizado. El cable se sujetará a los postes, mediante grapas de hierro galvanizado.

En intersecciones con viaductos, los rótulos se sujetarán a la estructura de estos mediante tornillos.



MUY ILUSTRE MUNICIPALIDAD DE GUAYAQUIL (GOBIERNO AUTÓNOMO DESCENTRALIZADO)

- 12.3. En fachadas y cerramientos. Se sujetarán con tornillos en paredes de mampostería u hormigón armado, y con clavos en paredes de madera.
- 12.4. En postes del alumbrado público, distribución o transmisión de energía eléctrica, telefónicos o cualquier otro existente, los rótulos se sujetarán mediante zunchos metálicos.
- 12.5. En postes propios, constituidos por perfiles metálicos, los rótulos se sujetarán mediante pernos.

Art. 13. Altura de colocación de los rótulos. Las alturas de colocación de los rótulos se sujetarán a las siguientes disposiciones:

- 13.1. Rótulos Viales. Los letreros que se ubicarán en las intersecciones importantes, y se suspendan en cables, estarán a una altura de 6 m. desde el nivel de la calzada hasta la parte inferior del letrero.
- 13.2. Las placas se instalarán en intersecciones viales en esquinas diagonalmente opuestas, a una altura mínima de 3.50 m.
- 13.3. En caso de ser instaladas en postes del alumbrado público, distribución o transmisión de energía eléctrica, telefónicos o cualquier otro existente, se lo hará solo en una esquina, a una altura de 3.50 m.
- 13.4. En caso de ser instaladas en perfiles, se lo hará solo en una esquina, a una altura de 2.60 m.

Art.14. Fabricación e instalación de Rótulos y Placas

14.1. Materiales

Serán de aluminio de 1/16, para letreros en postes, en pared o en perfiles metálicos.

14.2. Color

La tonalidad del color verde deberá cumplir con las limitaciones fijadas por el Bureau of Public Roads de las Estados Unidos de América, que establece para el color No. 4, color número 14.109 de la Norma Federal de los Estados Unidos de América No. 595a.

Para el marco y las letras se usará pintura reflectiva, grado ingeniería de color blanco.



MUY ILUSTRE MUNICIPALIDAD DE GUAYAQUIL (GOBIERNO AUTÓNOMO DESCENTRALIZADO)

Art.15. Diseño de Rótulos y placas

15.1. Dimensiones.

Las placas que se ubicarán en las paredes, postes o perfiles, tendrán 0.80 m. de largo x 0.20 m. de alto.

En caso de letreros para peatonales y paseos, las placas serán de 0.60 m. x 0.15 m.

Los rótulos colgantes serán de 1.20 m. de largo por 0.40 m. de alto.

Todos los rótulos tendrán las esquinas redondeadas, con un radio de 2cm.

15.2. Marco.

Las placas de 0.80 x 0.20 m. y 0.60 x 0.15 m., tendrá una orla de 1 cm. Y en las de 1.20 x 0.40 se dispondrá una aria de 1.5 cm., que bordeará la placa en todo su perímetro.

15.3. Letras

Serán de tipo "Swiss 721 Blk. Bt". En la parte superior se indicará el sector, barrio o ciudadela a la que pertenece la vía con letras de 2 cm. de altura. En el centro se indicará el nombre de la vía, con letras de 6 cm. de alto y 1 cm. de espesor. Si tuviere título o grado, se lo indicará con letras de 4 cm. de altura. Si la vía no tiene nombre, se dejará ese espacio vacío.

En la parte inferior izquierda, se indicará la clasificación de la vía y su numeración con letras de 6 cm. de alto y 1 cm. de espesor.

En la parte derecha se indicará el cuadrante correspondiente, con letras de 6 cm. de alto y 1 cm. de espesor.

Las placas que se instalen en las paredes llevaran la información en un solo lado, y las que van en los postes, perfiles y cables llevarán la información en las dos caras de la placa.

Art.16. Especificaciones técnicas. A efecto de la contratación de la confección y la colocación de los rótulos y sus elementos de soporte y sujeción, a más de estas disposiciones se deberán establecer un legajo de especificaciones técnicas referidas a los materiales, calibres, recubrimientos, detalles, procedimientos de transporte y colocación, que garanticen la uniformidad, la calidad y el mantenimiento de los elementos de la nomenclatura urbana.

Las indicadas especificaciones técnicas deberán acompañarse de los planos que ilustren los diseños de los rótulos y elementos de soporte de la nomenclatura urbana de la ciudad.



MUY ILUSTRE MUNICIPALIDAD DE GUAYAQUIL (GOBIERNO AUTÓNOMO DESCENTRALIZADO)

Art.17. Mantenimiento de Rótulos y Placas

17.1. En fachadas y cerramientos. Los propietarios de los predios sobre los cuales se fijen rótulos de la nomenclatura urbana, sea en fachadas o cerramientos, se obligan al mantenimiento de las características y acabados de los indicados elementos.

En el evento de construcciones o remodelaciones que se realizaren en dichos predios, y que requirieren el retiro de los rótulos de nomenclatura urbana, estas quedarán en custodia del propietario del predio hasta que sean nuevamente por él colocados de acuerdo a las disposiciones de esta Ordenanza.

Si el caso fuere de la demolición de una edificación existente y no se previere edificar otra que la sustituya en el corto plazo, el propietario del predio deberá retirar los elementos de la nomenclatura urbana y entregarlos en la Dirección de Obras Públicas Municipales para su custodia.

17.2. En postes del alumbrado público, distribución y transmisión de energía eléctrica, telefónicos, y en postes propios de la nomenclatura. El mantenimiento de estos elementos estará a cargo de la Dirección de Obras Públicas Municipales.

Art. 18 Infracciones y Sanciones

18.1. Cuando por las labores de control, el personal del Gobierno Autónomo Descentralizado Municipal del Guayaquil, encuentre que se ha producido la destrucción modificación o cualquier alteración, total o parcial de los rótulos de nomenclatura urbana, se iniciarán las investigaciones pertinentes para detectar a los responsables.

Las Comisarías Municipales con facultad instructora serán los encargados de conocer acerca de la inobservancia a las disposiciones de la presente ordenanza; y, las Comisarías Municipales con facultad sancionadora serán los encargados de ejecutar el procedimiento sancionador según las disposiciones del Código Orgánico Administrativo, sin perjuicio de las acciones judiciales a iniciarse, según sea el caso.

La sanción administrativa correspondiente al hecho señalado en el presente artículo, será de una multa consistente en el 25% de un Salario Básico Unificado.

18.2. Una vez colocados los rótulos de nomenclatura urbana por parte del Gobierno Autónomo Descentralizado Municipal de Guayaquil, corresponde al propietario del inmueble o al ocupante del local esquinero más próximo, la obligación de reportar su destrucción o ausencia dentro de los tres (3) días siguientes."

Art. 19. La Dirección de Planificación Urbana, Proyectos y Ordenamiento Territorial-DUPOT, es el órgano encargado de la Municipalidad de Guayaquil para mantener actualizada la Guía Oficial de Nombres de las Vías del cantón, cuyas funciones son las siguientes:



MUY ILUSTRE MUNICIPALIDAD DE GUAYAQUIL (GOBIERNO AUTÓNOMO DESCENTRALIZADO)

- 19.1. Mantener actualizada la Guía Oficial de Nombres de las Vías del cantón.
- 19.2. Mantener los archivos correspondientes y documentación que sustenten las denominaciones de las vías de la ciudad.
- 19.3. Detectar las inconsistencias que se presentaren y poner a consideración de la Comisión de Calificación y Dictamen para erección de monumentos, denominación de calles, plazas y otros lugares públicos, las observaciones que fuesen necesarias a fin de que la Guía Oficial de Nombres de las Vías de la Ciudad, se mantenga uniforme y ajustada a las ordenanzas y reglamentos municipales.
- 19.4. Mantener un sistema de información abierta con todas las dependencias municipales y con todas las entidades públicas o privadas a fin de que el sistema de nomenclatura vial de la ciudad sea manejado de forma uniforme, para lo cual podrá tomar las acciones correctivas que fuesen oportunas y necesarias.
- 19.5. Vigilar que en el proceso de construcción de nuevas avenidas, calles, ciudadelas o urbanizaciones las denominaciones de sus vías cumplan con lo dispuestos en la presente Ordenanza y en todas las ordenanzas y reglamentos que legislen la materia.
- 19.6. Mantener una continua acción de difusión sobre el sistema vial adoptado para la señalización de la ciudad de Guayaquil, a fin de contribuir a su comprensión y entendimiento.

DISPOSICIÓN DEROGATORIA

La presente Ordenanza sustituye en su totalidad a la Ordenanza Sobre Nomenclatura Urbana de la Ciudad Santiago de Guayaquil, fue publicada en los diarios "El Universo", "El Telégrafo" y "Expreso" de fecha 04 de febrero del 2000.

La presente Ordenanza entrará en vigencia a partir de su publicación en la Gaceta Oficial de la M.I. Municipalidad de Guayaquil, sin perjuicio de su publicación en el Registro Oficial, como en la página web institucional www.guayaquil.gob.ec.

DADA Y FIRMADA EN SESIÓN ORDINARIA DEL M. I. CONCEJO MUNICIPAL DE GUAYAQUIL, A LOS NUEVE DÍAS DEL MES DE JULIO DEL AÑO 2020.

Ing. José Sánchez Camposano
VICEALCALDE DE GUAYAQUIL

Ab. Martha Herrera Granda
SECRETARIA DEL M.I.
CONCEJO MUNICIPAL DE GUAYAQUIL



MUY ILUSTRE MUNICIPALIDAD DE GUAYAQUIL (GOBIERNO AUTÓNOMO DESCENTRALIZADO)

CERTIFICO: Que la presente **“ORDENANZA SUSTITUTIVA SOBRE NOMENCLATURA URBANA DEL CANTÓN GUAYAQUIL Y DE LAS CABECERAS PARROQUIALES DE SUS PARROQUIAS RURALES”**, fue discutida y aprobada por el M. I. Concejo Municipal de Guayaquil, en sesiones ordinarias de fechas 02 y 09 de julio de 2020, en primer y segundo debates, respectivamente, en forma virtual a través de herramientas telemáticas.

Guayaquil, 13 de julio de 2020


Ab. Martha Herrera Granda
SECRETARIA DEL M.I.
CONCEJO MUNICIPAL DE GUAYAQUIL


De conformidad con lo prescrito en los artículos 322 y 324 reformado del Código Orgánico de Organización Territorial, Autonomía y Descentralización, **SANCIONO** la **“ORDENANZA SUSTITUTIVA SOBRE NOMENCLATURA URBANA DEL CANTÓN GUAYAQUIL Y DE LAS CABECERAS PARROQUIALES DE SUS PARROQUIAS RURALES”**, y ordeno su **PROMULGACIÓN** a través de su publicación en la Gaceta Oficial Municipal, en el dominio web de la Municipalidad de Guayaquil y en el Registro Oficial.

Guayaquil, 16 de julio de 2020


Dra. Cynthia Viteri Jiménez
ALCALDESA DE GUAYAQUIL

Sancionó y ordenó la promulgación a través de su publicación en la Gaceta Oficial Municipal, en el dominio web de la Municipalidad de Guayaquil y en el Registro Oficial, la **“ORDENANZA SUSTITUTIVA SOBRE NOMENCLATURA URBANA DEL CANTÓN GUAYAQUIL Y DE LAS CABECERAS PARROQUIALES DE SUS PARROQUIAS RURALES”**, la señora Doctora Cynthia Viteri Jiménez, Alcaldesa de Guayaquil, a los 16 días del mes de julio del año 2020.- **LO CERTIFICO.-**

Guayaquil, 17 de julio de 2020


Ab. Martha Herrera Granda
SECRETARIA DEL M.I.
CONCEJO MUNICIPAL DE GUAYAQUIL



Alcaldía Guayaquil

**GUÍA OFICIAL DE NOMBRES DE CALLES
DEL ÁREA URBANA, ÁREA DE EXPANSIÓN
URBANA Y DE LAS CABECERAS
PARROQUIALES DE LAS PARROQUIAS
RURALES DEL CANTÓN GUAYAQUIL**

**ORDENANZA SUSTITUTIVA SOBRE NOMENCLATURA
URBANA DEL CANTÓN GUAYAQUIL Y DE LAS CABECERAS
PARROQUIALES DE SUS PARROQUIAS RURALES**
























**DRA. CYNTHIA VITERI JIMÉNEZ
ADMINISTRACIÓN: 2019 - 2023**

AÑO 2020



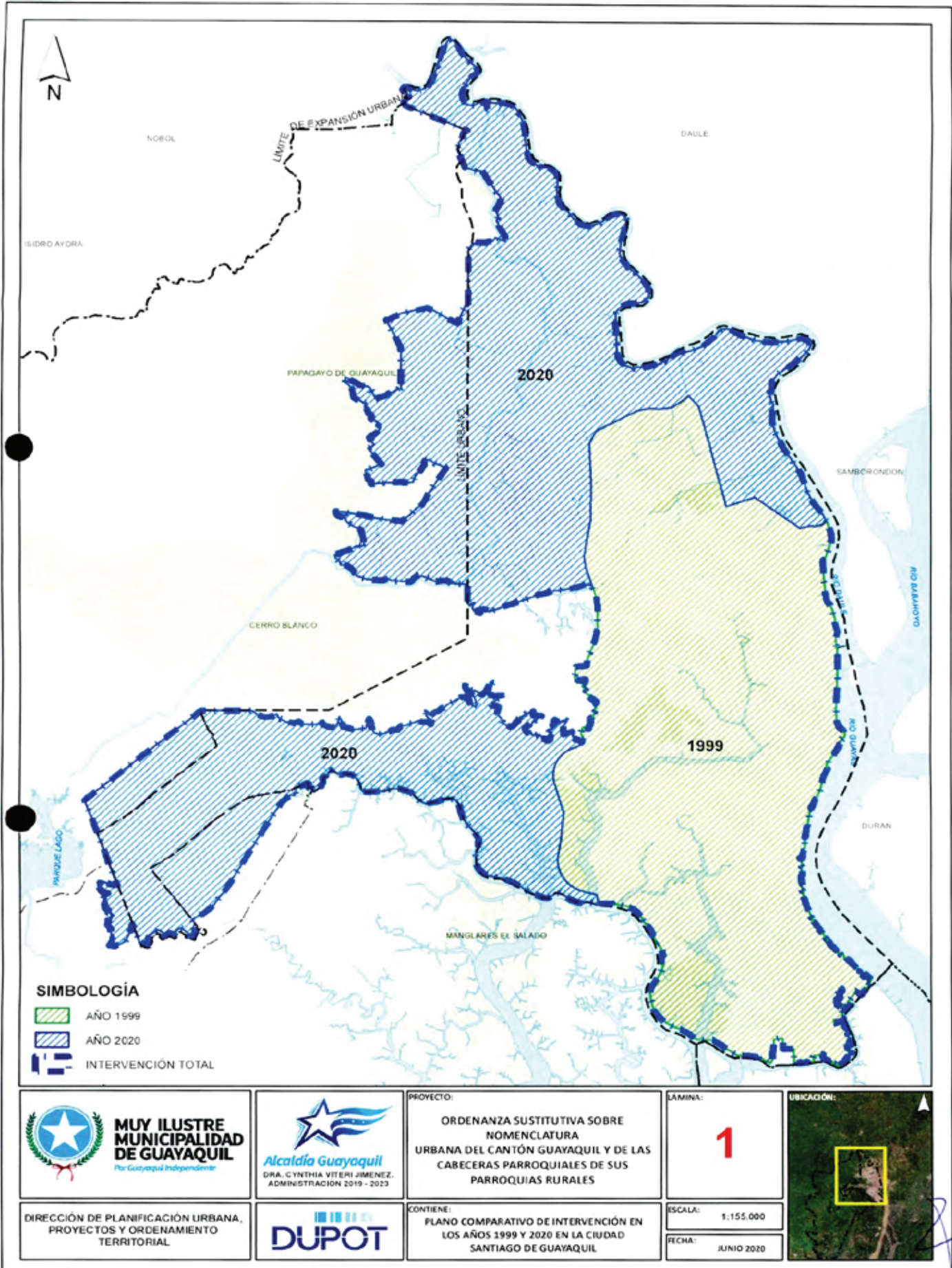
**MUY ILUSTRE
MUNICIPALIDAD
DE GUAYAQUIL**

SIMBOLOGÍA

	LÍMITE URBANO		ÁREAS PROTEGIDAS
	LÍMITE DE EXPANSIÓN URBANA		TRASVASE - CAUSE
	LÍMITE DE INTERVENCIÓN DE LA ORDENANZA		CURVAS DE NIVEL
	LÍMITES DE COOPERATIVAS		ADMINISTRACIÓN PÚBLICA
	SECTORES DE NOMENCLATURA		BIENESTAR SOCIAL
	LÍMITE DE CABECERAS PARROQUIALES		CULTURAL
	LÍMITE DE PARROQUIAS RURALES		EDUCACIÓN
	EJES VIALES		ESPECIAL
	UBICACIÓN DE PARADEROS		ESTADIO
	PARADAS		INFRAESTRUCTURA
	TERMINALES DE TRONCALES		MERCADO
	TRONCAL 1: GUASMO - RÍO DAULE		RECREATIVO
	TRONCAL 2: 25 DE JULIO RÍO DAULE		RELIGIOSO
	TRONCAL 2: 25 DE JULIO RÍO DAULE (AMPLIACIÓN)		SALUD
	TRONCAL 3: BASTIÓN POPULAR		SEGURIDAD
	ÁREAS VERDES		SERVICIOS FUNERARIOS
	CANCHA - MALECÓN		TERMINAL AÉREA
	INFRAESTRUCTURA		TERMINAL PORTUARIA
	RIOS Y ESTEROS		TERMINAL TERRESTRE
	MANZANAS		



**NOMENCLATURA
ALFANUMÉRICA Y
DENOMINACIÓN DE CALLES EN
EL ÁREA URBANA DE LA
CIUDAD DE SANTIAGO DE
GUAYAQUIL**



SIMBOLOGÍA
 AÑO 1999
 AÑO 2020
 INTERVENCIÓN TOTAL



MUY ILUSTRE MUNICIPALIDAD DE GUAYAQUIL
 Por Guayaquil Independiente

DIRECCIÓN DE PLANIFICACIÓN URBANA, PROYECTOS Y ORDENAMIENTO TERRITORIAL



Alcaldía Guayaquil
 DRA. CYNTHIA VITERI JIMÉNEZ, ADMINISTRACIÓN 2019 - 2023

DUPOT

PROYECTO:
 ORDENANZA SUSTITUTIVA SOBRE NOMENCLATURA URBANA DEL CANTÓN GUAYAQUIL Y DE LAS CABECERAS PARROQUIALES DE SUS PARROQUIAS RURALES

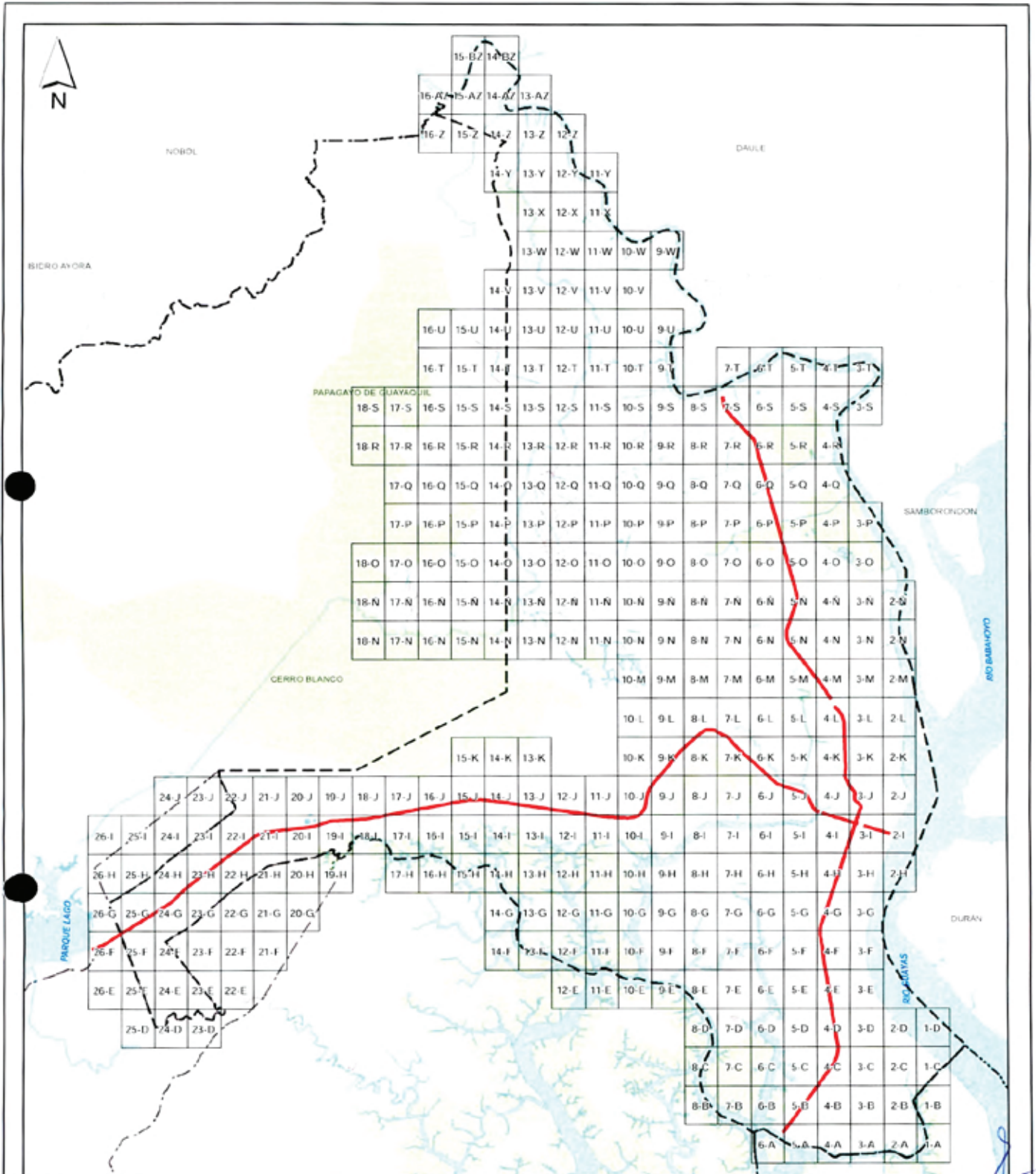
CONTIENE:
 PLANO COMPARATIVO DE INTERVENCIÓN EN LOS AÑOS 1999 Y 2020 EN LA CIUDAD SANTIAGO DE GUAYAQUIL

LÁMINA:
1

ESCALA:
 1:155.000

FECHA:
 JUNIO 2020





PROYECTO:
ORDENANZA SUSTITUTIVA SOBRE NOMENCLATURA URBANA DEL CANTÓN GUAYAQUIL Y DE LAS CABECERAS PARROQUIALES DE SUS PARROQUIAS RURALES

LÁMINA:
2

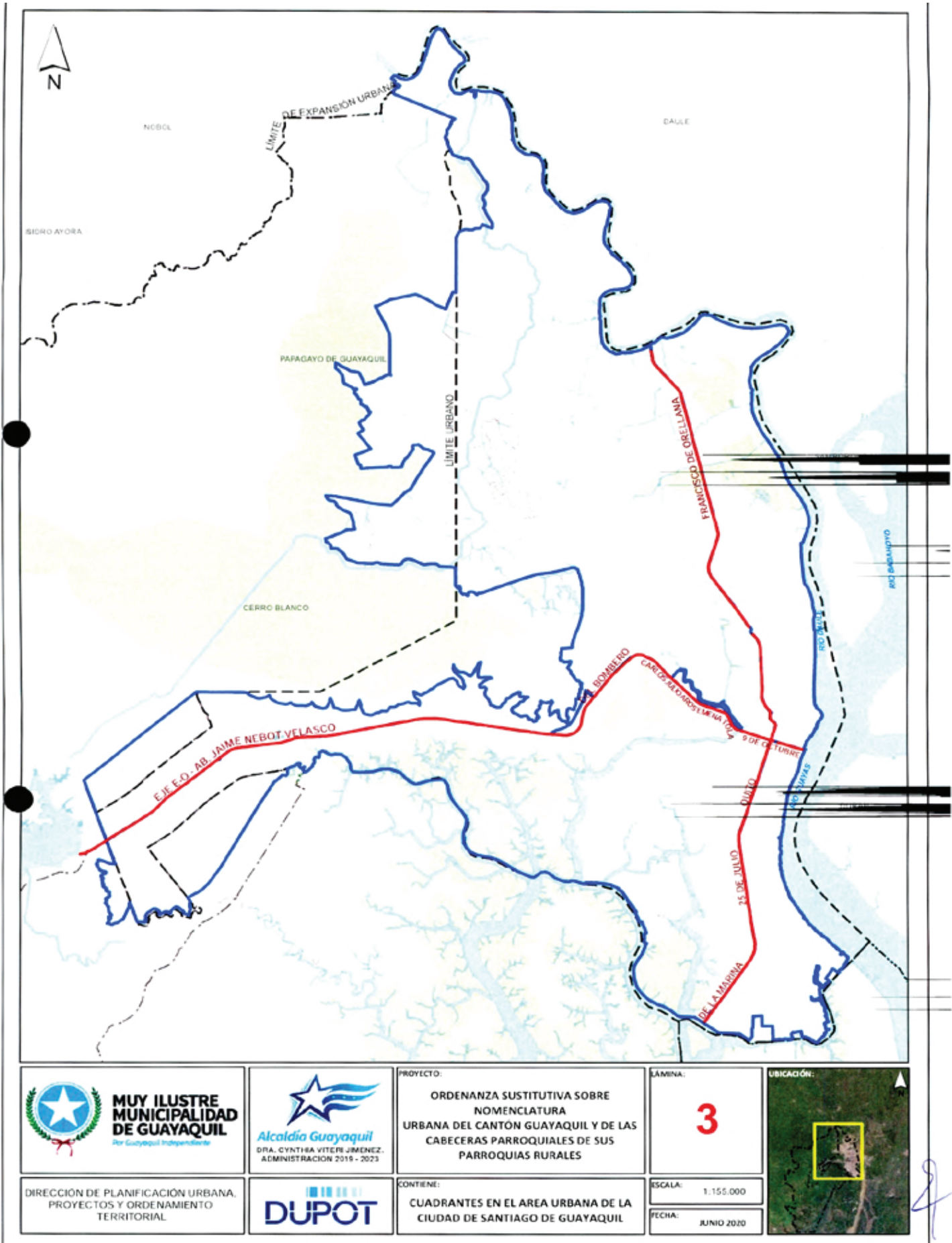


DIRECCIÓN DE PLANIFICACIÓN URBANA, PROYECTOS Y ORDENAMIENTO TERRITORIAL



CONTIENE:
 DISTRIBUCIÓN DE LÁMINAS EN EL ÁREA URBANA DE LA CIUDAD DE SANTIAGO DE GUAYAQUIL

ESCALA: 1:155.000
 FECHA: JUNIO 2020



PROYECTO:
ORDENANZA SUSTITUTIVA SOBRE NOMENCLATURA URBANA DEL CANTÓN GUAYAQUIL Y DE LAS CABECERAS PARROQUIALES DE SUS PARROQUIAS RURALES

LÁMINA:
3



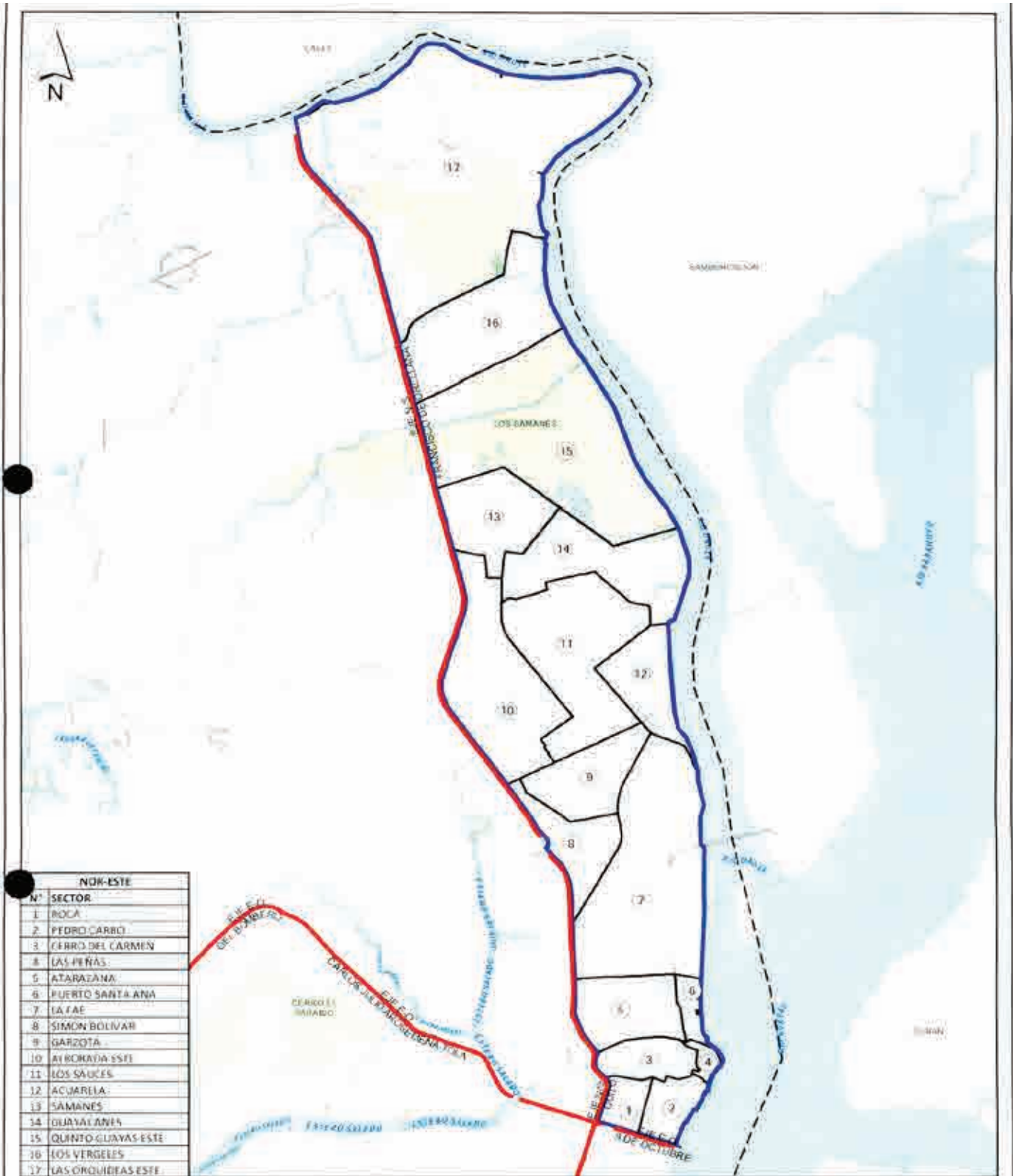
DIRECCIÓN DE PLANIFICACIÓN URBANA, PROYECTOS Y ORDENAMIENTO TERRITORIAL



CONTIENE:
CUADRANTES EN EL AREA URBANA DE LA CIUDAD DE SANTIAGO DE GUAYAQUIL

ESCALA: 1:155.000
 FECHA: JUNIO 2020

Handwritten signature or initials.



NOR-ESTE	
N°	SECTOR
1	BOCA
2	PEDRO CARBO
3	CERRO DEL CARMEN
4	LAS PEÑAS
5	ATARAZANA
6	FUERTE SANTA ANA
7	LA FAE
8	SIMÓN BOLÍVAR
9	GARZOTA
10	AYBORAÑA ESTE
11	LOS SAUCES
12	ACUARELA
13	SAMANES
14	GUAYACANES
15	QUINTO GUAYAS ESTE
16	LOS VERDELES
17	LAS ORQUÍDEAS ESTE



PROYECTO:
ORDENANZA SUSTITUTIVA SOBRE NOMENCLATURA URBANA DEL CANTÓN GUAYAQUIL Y DE LAS CABECERAS PARROQUIALES DE SUS PARROQUIAS RURALES

URBINA:
4

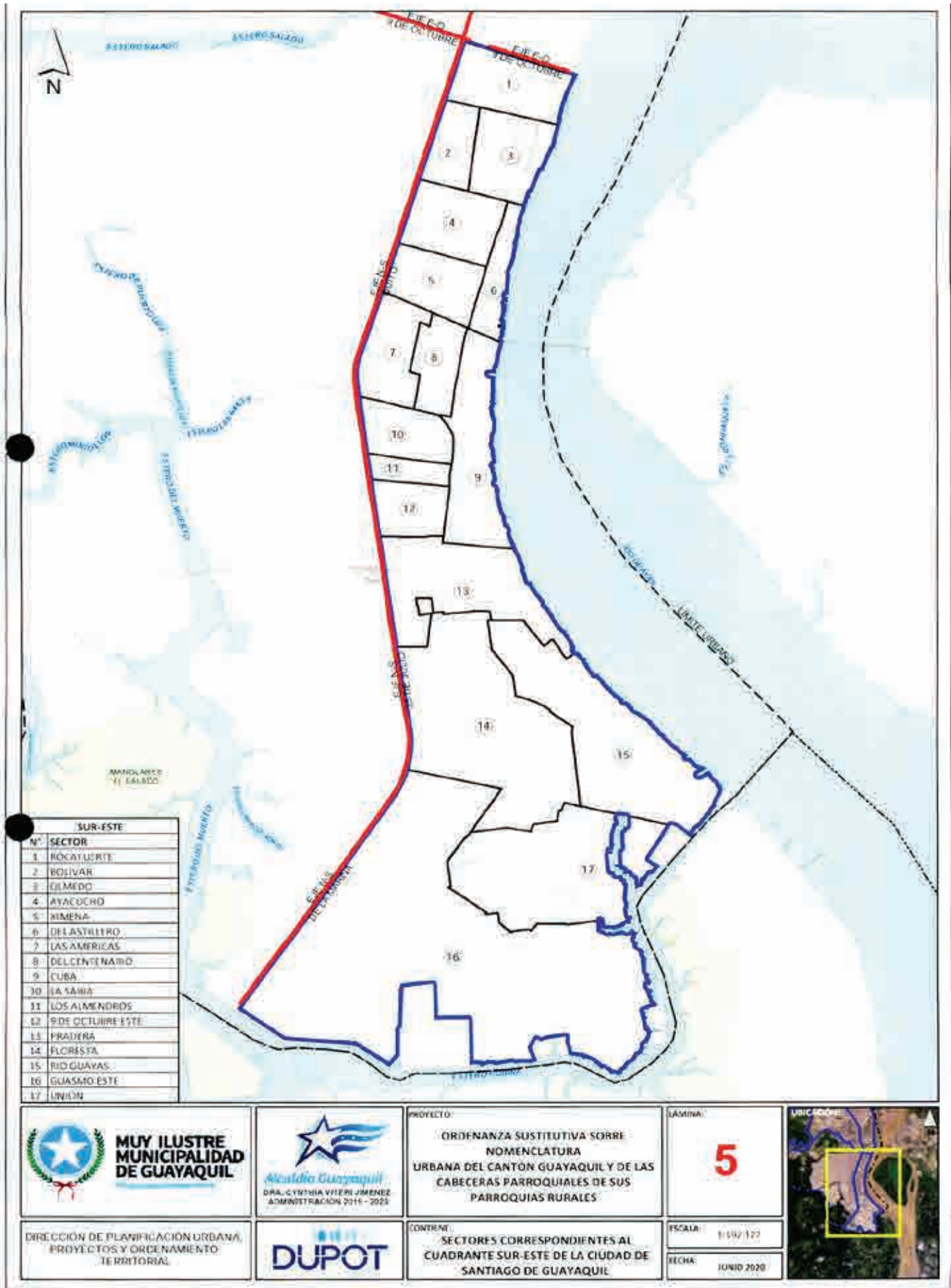


DIRECCIÓN DE PLANIFICACIÓN URBANA, PROYECTOS Y ORDENAMIENTO TERRITORIAL



CONTIENE:
SECTORES CORRESPONDIENTES AL CUADRANTE NOR-ESTE DE LA CIUDAD DE SANTIAGO DE GUAYAQUIL

ESCALA: 1:847.098
 FECHA: JUNIO 2020



PROYECTO:
ORDENANZA SUSTITUTIVA SOBRE NOMENCLATURA URBANA DEL CANTÓN GUAYAQUIL Y DE LAS CABECERAS PARROQUIALES DE SUS PARROQUIAS RURALES

LÁMINA:
5



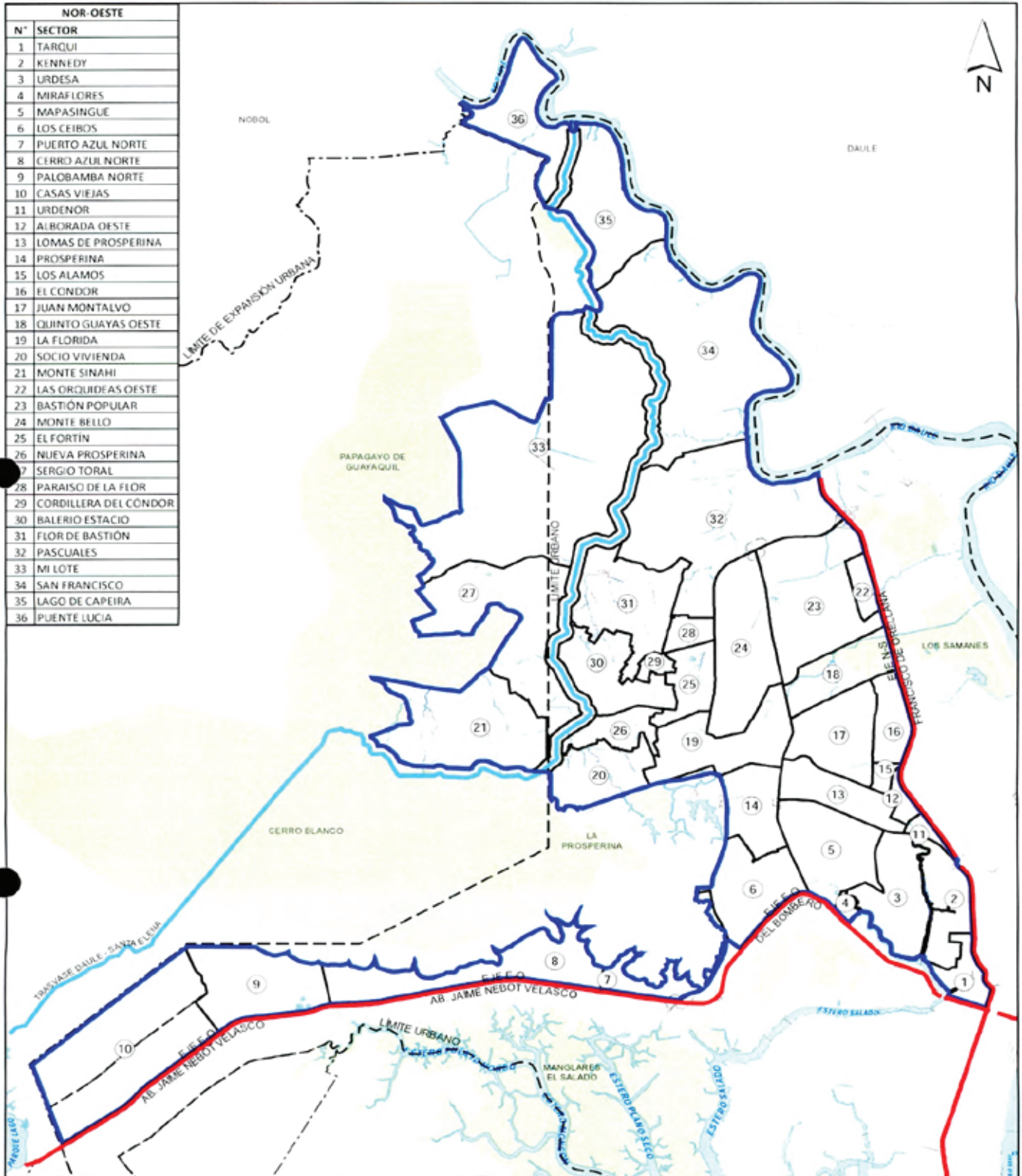
DIRECCIÓN DE PLANIFICACIÓN URBANA, PROYECTOS Y ORDENAMIENTO TERRITORIAL



CONTIENE:
SECTORES CORRESPONDIENTES AL CUADRANTE SUR-ESTE DE LA CIUDAD DE SANTIAGO DE GUAYAQUIL


ESCALA: 1:192.127
 FECHA: JUNIO 2020

NOR-OESTE	
N°	SECTOR
1	TARQUI
2	KENNEDY
3	URDESA
4	MIRAFLORES
5	MAPASINGUE
6	LOS CEIBOS
7	PUERTO AZUL NORTE
8	CERRO AZUL NORTE
9	PALOBAMBA NORTE
10	CASAS VIEJAS
11	URDENOR
12	ALBORADA OESTE
13	LOMAS DE PROSPERINA
14	PROSPERINA
15	LOS ALAMOS
16	EL CONDOR
17	JUAN MONTALVO
18	QUINTO GUAYAS OESTE
19	LA FLORIDA
20	SOCIO VIVIENDA
21	MONTE SINAHÍ
22	LAS ORQUIDEAS OESTE
23	BASTIÓN POPULAR
24	MONTE BELLO
25	EL FORTIN
26	NUEVA PROSPERINA
27	SERGIO TORAL
28	PARAISO DE LA FLOR
29	CORDILLERA DEL CONDOR
30	BALERIO ESTACIO
31	FLOR DE BASTIÓN
32	PASCUALES
33	MI LOTE
34	SAN FRANCISCO
35	LAGO DE CAPEIRA
36	PUENTE LUCIA



PROYECTO:
ORDENANZA SUSTITUTIVA SOBRE NOMENCLATURA URBANA DEL CANTÓN GUAYAQUIL Y DE LAS CABECERAS PARROQUIALES DE SUS PARROQUIAS RURALES

LÁMINA:
6

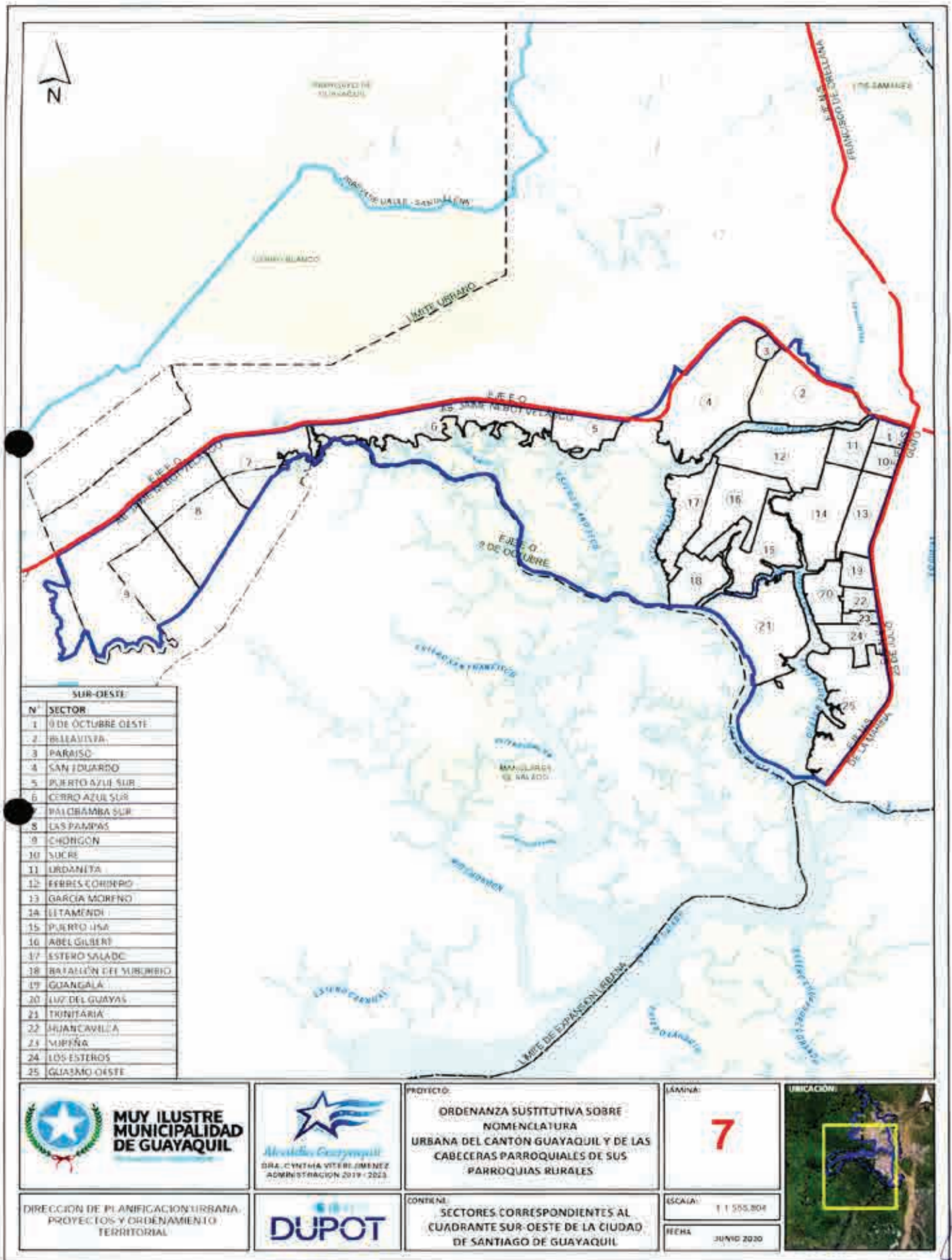


DIRECCIÓN DE PLANIFICACIÓN URBANA, PROYECTOS Y ORDENAMIENTO TERRITORIAL



CONTIENE:
SECTORES CORRESPONDIENTES AL CUADRANTE NOR-OESTE DE LA CIUDAD DE SANTIAGO DE GUAYAQUIL

ESCALA: 1:1.587.892
 FECHA: JUNIO 2020



PROYECTO:
ORDENANZA SUSTITUTIVA SOBRE NOMENCLATURA URBANA DEL CANTÓN GUAYAQUIL Y DE LAS CABECERAS PARROQUIALES DE SUS PARROQUIAS RURALES

LÁMINA:
7

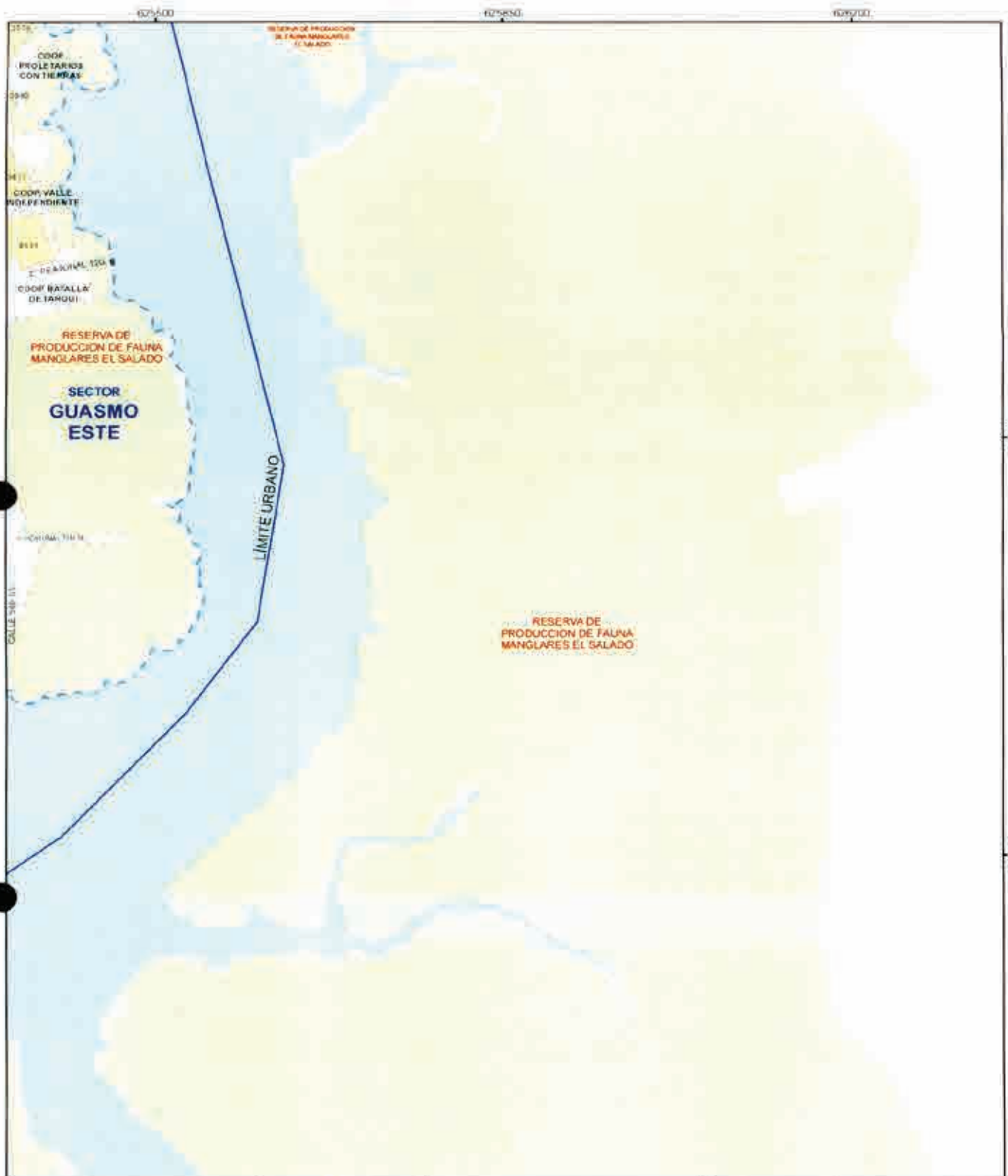


DIRECCION DE PLANIFICACION URBANA, PROYECTOS Y ORDENAMIENTO TERRITORIAL



CONTIENE:
SECTORES CORRESPONDIENTES AL CUADRANTE SUR-OESTE DE LA CIUDAD DE SANTIAGO DE GUAYAQUIL

ESCALA: 1 : 1 555,804
 FECHA: JUNIO 2020



CONTIENE:
GUÍA OFICIAL DE NOMBRES DE CALLES DEL ÁREA URBANA, ÁREA DE EXPANSIÓN URBANA Y DE LAS CABECERAS PARROQUIALES DE LAS PARROQUIAS RURALES DEL CANTÓN GUAYAQUIL.

LÁMINA:
1-A

2 - B	1 - B
2 - A	1 - A

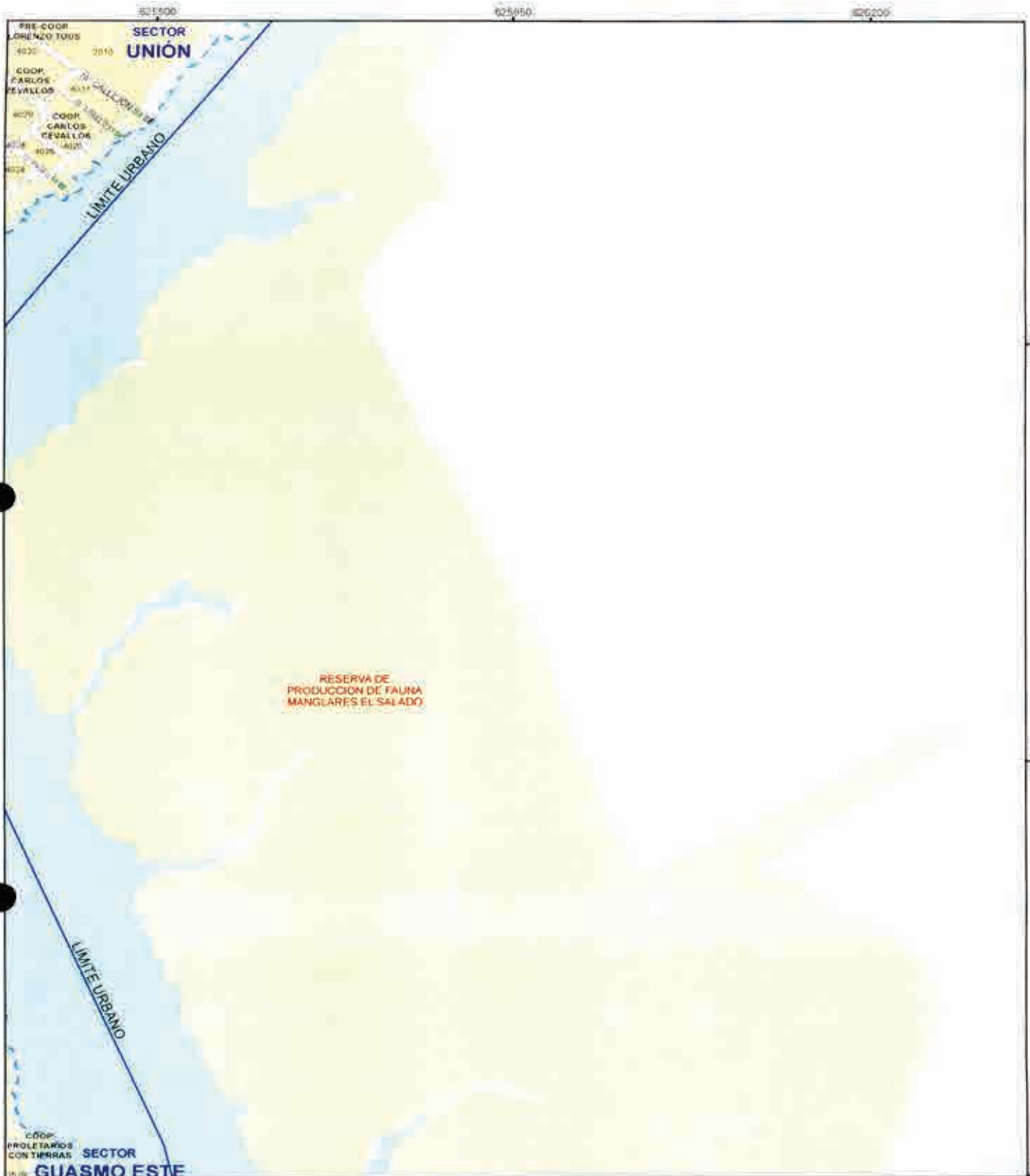
DIRECCIÓN DE PLANIFICACIÓN URBANA, PROYECTOS Y ORDENAMIENTO TERRITORIAL



PROYECTO:
ORDENANZA SUSTITUTIVA SOBRE NOMENCLATURA URBANA DEL CANTÓN GUAYAQUIL Y DE LAS CABECERAS PARROQUIALES DE SUS PARROQUIAS RURALES.

ESCALA: 1:5.180
FECHA: JUNIO 2020

2



CONTIENE:
GUÍA OFICIAL DE NOMBRES DE CALLES DEL ÁREA URBANA, ÁREA DE EXPANSIÓN URBANA Y DE LAS CABECERAS PARROQUIALES DE LAS PARROQUIAS RURALES DEL CANTÓN GUAYAQUIL.

LÁMINA:
1 - B

2 - C	1 - C
2 - B	1 - B

DIRECCIÓN DE PLANIFICACIÓN URBANA, PROYECTOS Y ORDENAMIENTO TERRITORIAL



PROYECTO:
ORDENANZA SUSTITUTIVA SOBRE NOMENCLATURA URBANA DEL CANTÓN GUAYAQUIL Y DE LAS CABECERAS PARROQUIALES DE SUS PARROQUIAS RURALES

ESCALA: 1 : 5.180
FECHA: JUNIO 2020

2 - A	1 - A
-------	-------

9745100 9745100 9745100



CONTIENE:
 GUÍA OFICIAL DE NOMBRES DE CALLES DEL ÁREA URBANA, ÁREA DE EXPANSIÓN URBANA Y DE LAS CABECERAS PARROQUIALES DE LAS PARROQUIAS RURALES DEL CANTÓN GUAYAQUIL.

LAMINA
1-C

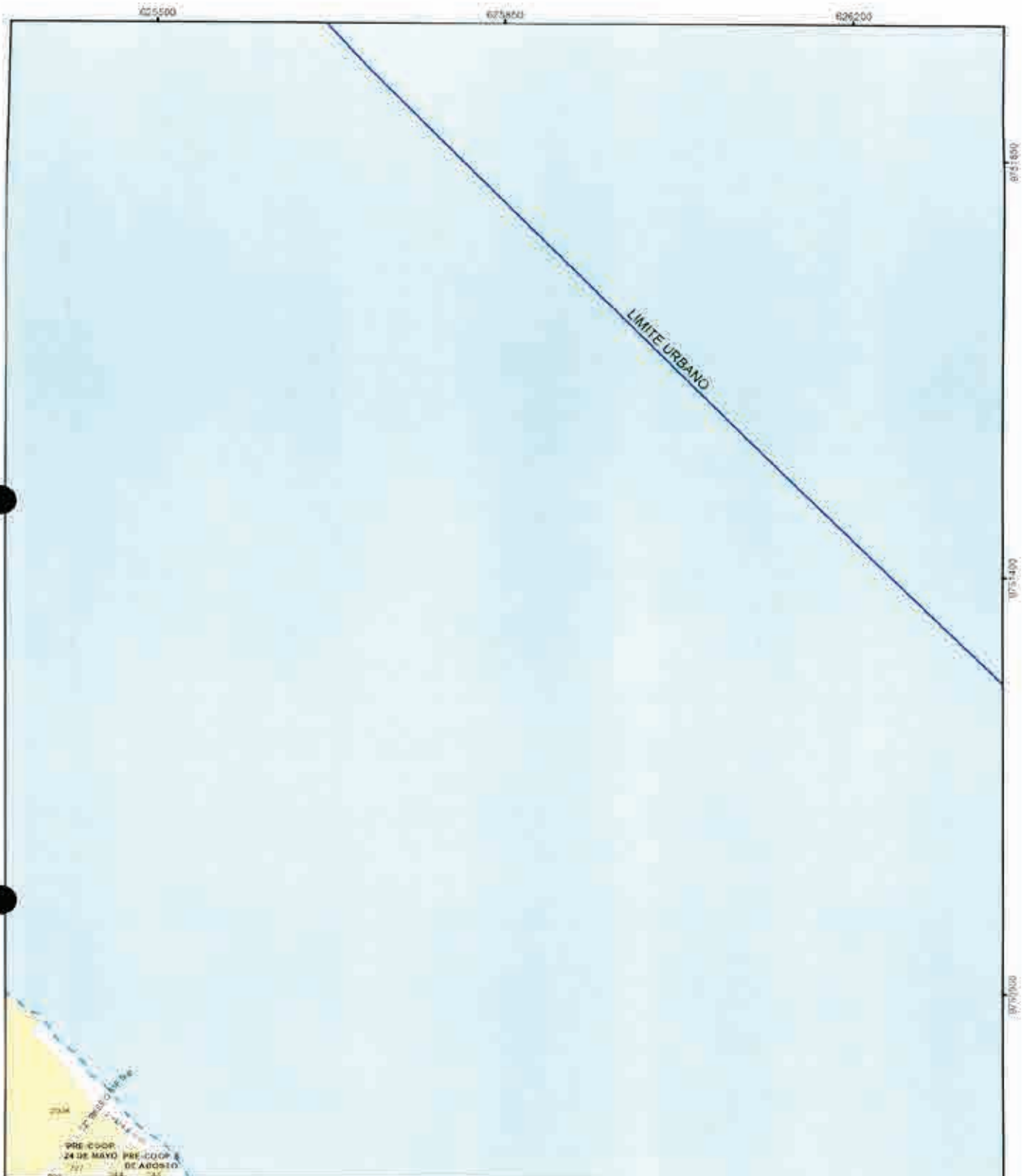
2-D	1-D
2-C	1-C
2-B	1-B





DIRECCIÓN DE PLANIFICACIÓN URBANA, PROYECTOS Y ORDENAMIENTO TERRITORIAL.

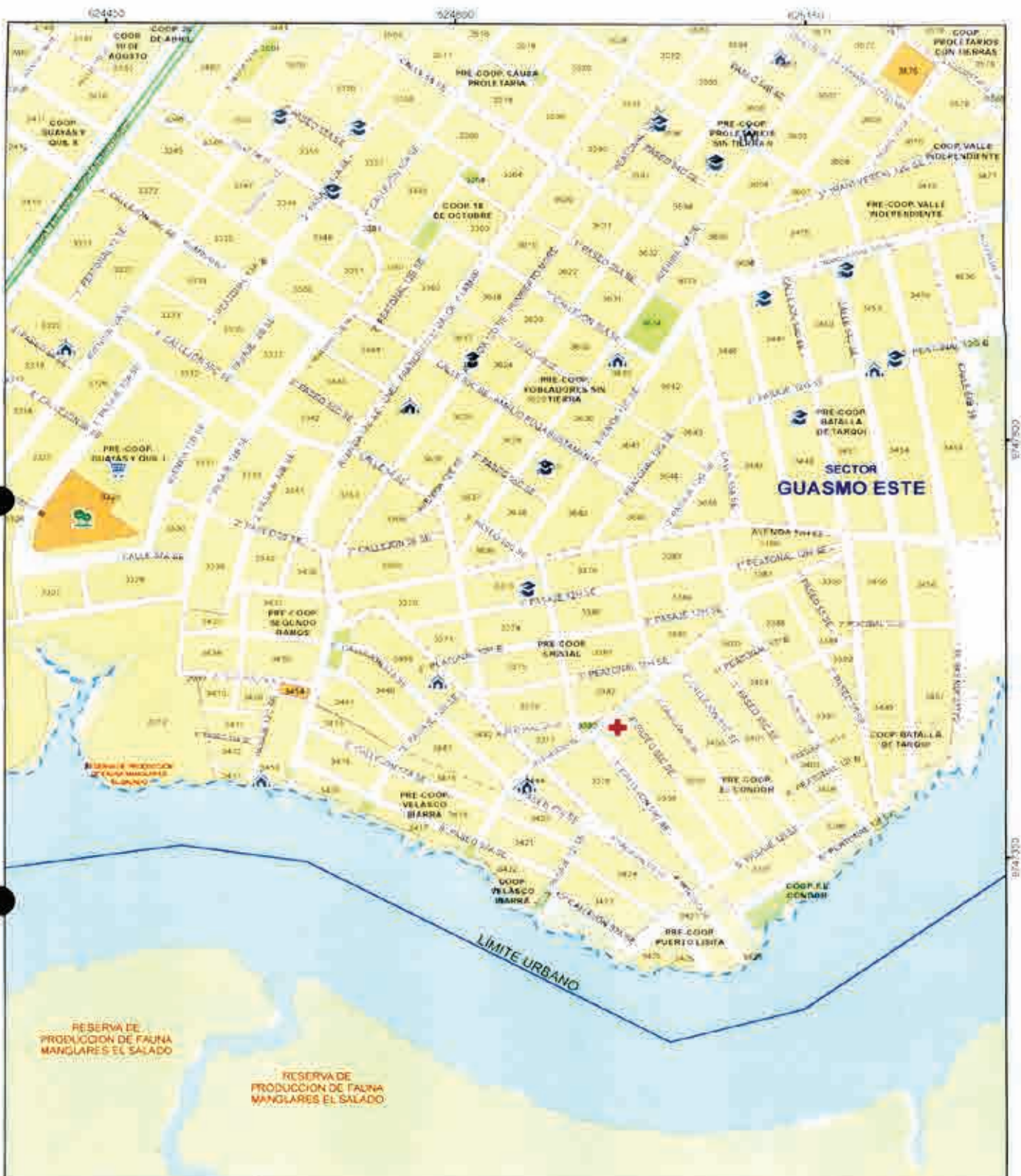


PROYECTO:
 ORDENANZA SUSTITUTIVA SOBRE NOMENCLATURA URBANA DEL CANTÓN GUAYAQUIL Y DE LAS CABECERAS PARROQUIALES DE SUS PARROQUIAS RURALES

ESCALA: 1:5.180
 FECHA: JUNIO 2020



 <p>MUY ILUSTRE MUNICIPALIDAD DE GUAYAQUIL</p>	 <p><i>Alcaldía Guayaquil</i> Dña. CYNTHIA VITERI JIMÉNEZ ADMINISTRACIÓN 2016 - 2021</p>	<p>CONTIENE:</p> <p>GUIA OFICIAL DE NOMBRES DE CALLES DEL ÁREA URBANA, ÁREA DE EXPANSIÓN URBANA Y DE LAS CABECERAS PARROQUIALES DE LAS PARROQUIAS RURALES DEL CANTÓN GUAYAQUIL.</p>	<p>LÁMINA:</p> <p>1-D</p>	
<p>DIRECCIÓN DE PLANIFICACIÓN URBANA, PROYECTOS Y ORDENAMIENTO TERRITORIAL</p>		<p>PROYECTO:</p> <p>ORDENANZA SUSTITUTIVA SOBRE NOMENCLATURA URBANA DEL CANTÓN GUAYAQUIL Y DE LAS CABECERAS PARROQUIALES DE SUS PARROQUIAS RURALES</p>	<p>ESCALA: 1:5 180</p> <p>FECHA: JUNIO 2020</p>	



MUY ILUSTRE MUNICIPALIDAD DE GUAYAQUIL

Alcaldía Guayaquil
DRA. CYNTHIA VERA JIMENEZ
ADMINISTRACIÓN 2019 - 2023

CONTIENE:
GUÍA OFICIAL DE NOMBRES DE CALLES DEL ÁREA URBANA, ÁREA DE EXPANSIÓN URBANA Y DE LAS CABECERAS PARROQUIALES DE LAS PARROQUIAS RURALES DEL CANTÓN GUAYAQUIL

LAMINA
2-A

3-B	2-B	1-B
3-A	2-A	1-A

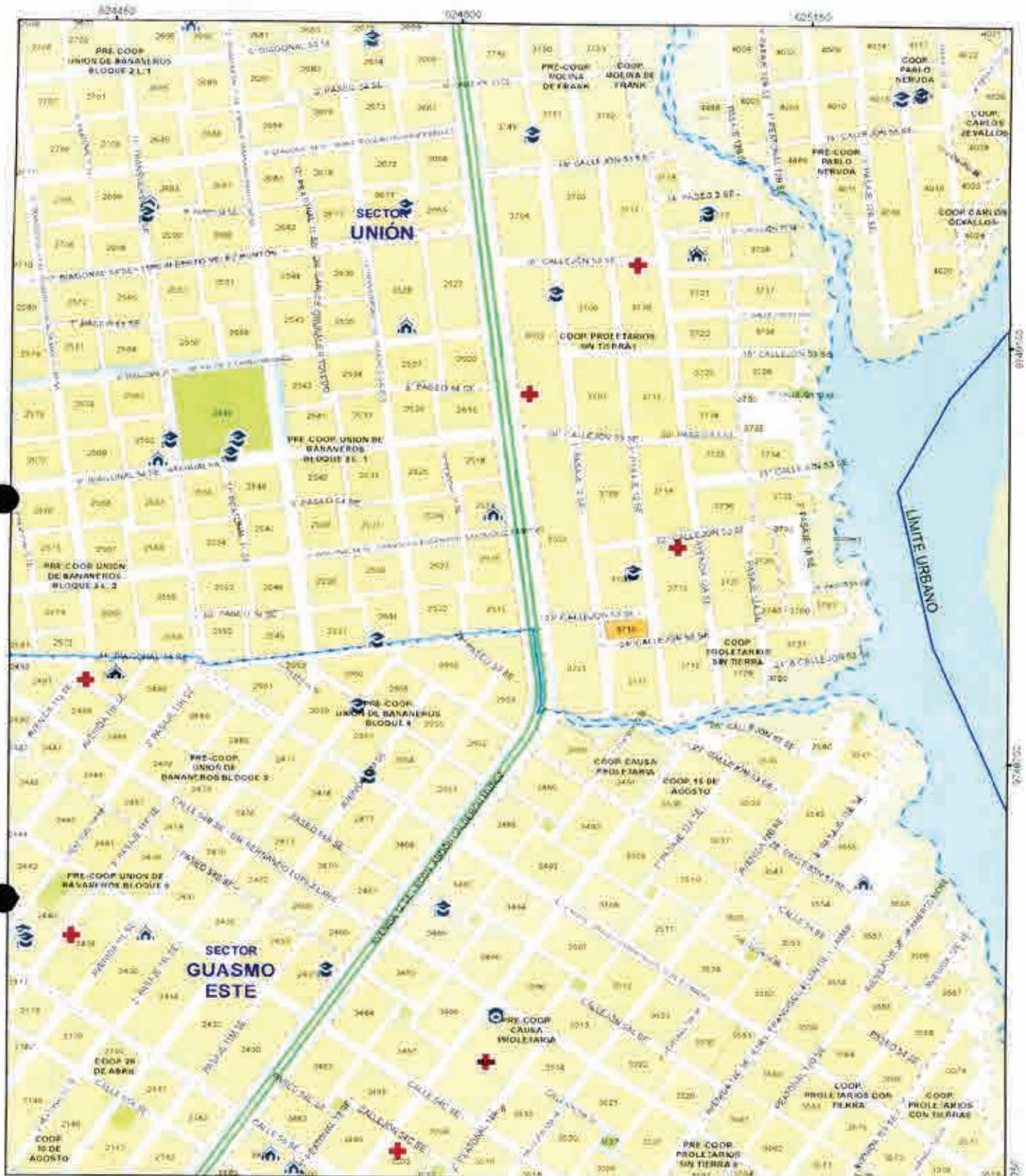
DIRECCIÓN DE PLANIFICACIÓN URBANA, PROYECTOS Y ORDENAMIENTO TERRITORIAL




DUPOT

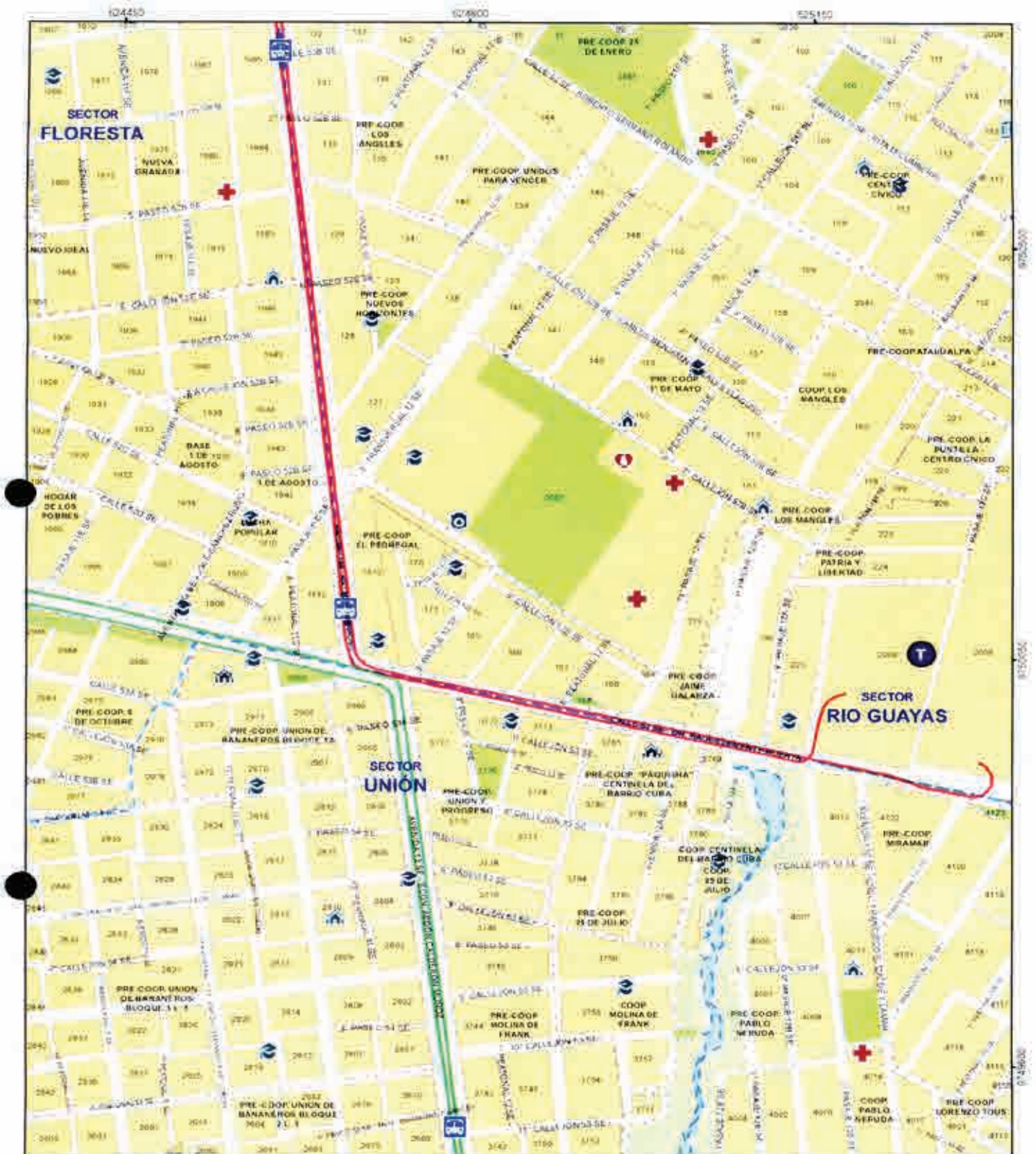
PROYECTO:
ORDENANZA SUSITUTIVA SOBRE NOMENCLATURA URBANA DEL CANTÓN GUAYAQUIL Y DE LAS CABECERAS PARROQUIALES DE SUS PARROQUIAS RURALES

ESCALA: 1:5.180
FECHA: 8/16/2020

Handwritten signature



 <p>MUY ILUSTRE MUNICIPALIDAD DE GUAYAQUIL Municipalidad de Guayaquil</p>	 <p>Alcaldía Guayaquil DRA. CYNTHIA VITERI JIMÉNEZ ADMINISTRACIÓN 2015 - 2023</p>	<p>CONTIENE: GUÍA OFICIAL DE NOMBRES DE CALLES DEL ÁREA URBANA, ÁREA DE EXPANSIÓN URBANA Y DE LAS CABECERAS PARROQUIALES DE LAS PARROQUIAS RURALES DEL CANTÓN GUAYAQUIL.</p>	<p>TAMINA: 2-B</p>	<table border="1"> <tr> <td>3-C</td> <td>2-C</td> <td>1-C</td> </tr> <tr> <td>3-B</td> <td style="border: 2px solid red;">2-B</td> <td>1-B</td> </tr> <tr> <td>3-A</td> <td>2-A</td> <td>1-A</td> </tr> </table>	3-C	2-C	1-C	3-B	2-B	1-B	3-A	2-A	1-A
3-C	2-C	1-C											
3-B	2-B	1-B											
3-A	2-A	1-A											
<p>DIRECCIÓN DE PLANIFICACIÓN URBANA, PROYECTOS Y ORDENAMIENTO TERRITORIAL</p>		 <p>PROYECTO: ORDENANZA SUSTITUTIVA SOBRE NOMENCLATURA URBANA DEL CANTÓN GUAYAQUIL Y DE LAS CABECERAS PARROQUIALES DE SUS PARROQUIAS RURALES</p>	<p>ESCALA: 1:5.180</p>	<p>FECHA: JUNIO 2020</p>									



CONTIENE:
 GUÍA OFICIAL DE NOMBRES DE CALLES DEL ÁREA URBANA, ÁREA DE EXPANSIÓN URBANA Y DE LAS CABECERAS PARROQUIALES DE LAS PARROQUIAS RURALES DEL CANTÓN GUAYAQUIL.

LÁMINA:
2-C

3-D	2-D	1-D
3-C	2-C	1-C

DIRECCIÓN DE PLANIFICACIÓN URBANA, PROYECTOS Y ORDENAMIENTO TERRITORIAL.






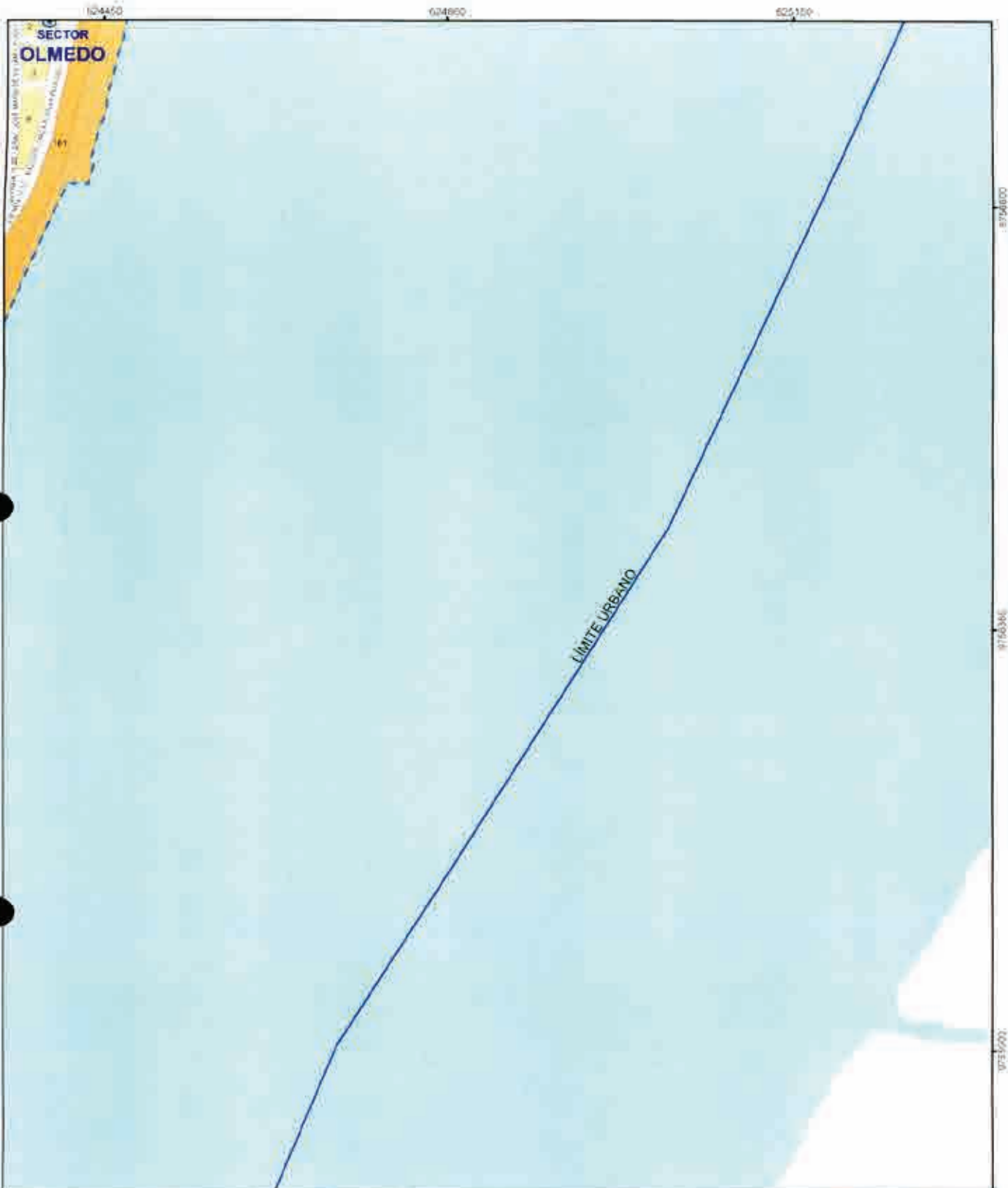
PROYECTO:
 ORDENANZA SUSTITUTIVA SOBRE NOMENCLATURA URBANA DEL CANTÓN GUAYAQUIL Y DE LAS CABECERAS PARROQUIALES DE SUS PARROQUIAS RURALES.

ESCALA: 1:5 180
 FECHA: JUNIO 2020

3-B	2-B	1-B
-----	-----	-----



 <p>MUY ILUSTRE MUNICIPALIDAD DE GUAYAQUIL</p>	 <p>Alcalde(a) Guayaquil DRA. CYNTHIA VITERI BARRERA ADMINISTRACIÓN 2019 - 2023</p>	<p>CONTIENE:</p> <p>GUIA OFICIAL DE NOMBRES DE CALLES DEL AREA URBANA, AREA DE EXPANSION URBANA Y DE LAS CABECERAS PARROQUIALES DE LAS PARROQUIAS RURALES DEL CANTON GUAYAQUIL.</p>	<p>LAMINA</p> <p>2-D</p>	<table border="1"> <tr> <td>3-E</td> <td></td> <td></td> </tr> <tr> <td>3-D</td> <td style="border: 2px solid red;">2-D</td> <td>1-D</td> </tr> </table>	3-E			3-D	2-D	1-D
3-E										
3-D	2-D	1-D								
<p>DIRECCION DE PLANIFICACION URBANA, PROYECTOS Y ORDENAMIENTO TERRITORIAL</p>		<p>PROYECTO:</p> <p>ORDENANZA SUSTITUTIVA SOBRE NOMENCLATURA URBANA DEL CANTON GUAYAQUIL Y DE LAS CABECERAS PARROQUIALES DE SUS PARROQUIAS RURALES</p>	<p>ESCALA: 1:5.180</p> <p>FECHA: JUNIO 2020</p>	<table border="1"> <tr> <td>3-C</td> <td>2-C</td> <td>1-C</td> </tr> </table>	3-C	2-C	1-C			
3-C	2-C	1-C								



CONTIENE:
 GUÍA OFICIAL DE NOMBRES DE CALLES DEL
 ÁREA URBANA, ÁREA DE EXPANSIÓN URBANA
 Y DE LAS CABECERAS PARROQUIALES DE LAS
 PARROQUIAS RURALES DEL CANTÓN
 GUAYAQUIL

LÁMINA:
2-H

3-I	2-I
3-H	2-H
3-G	

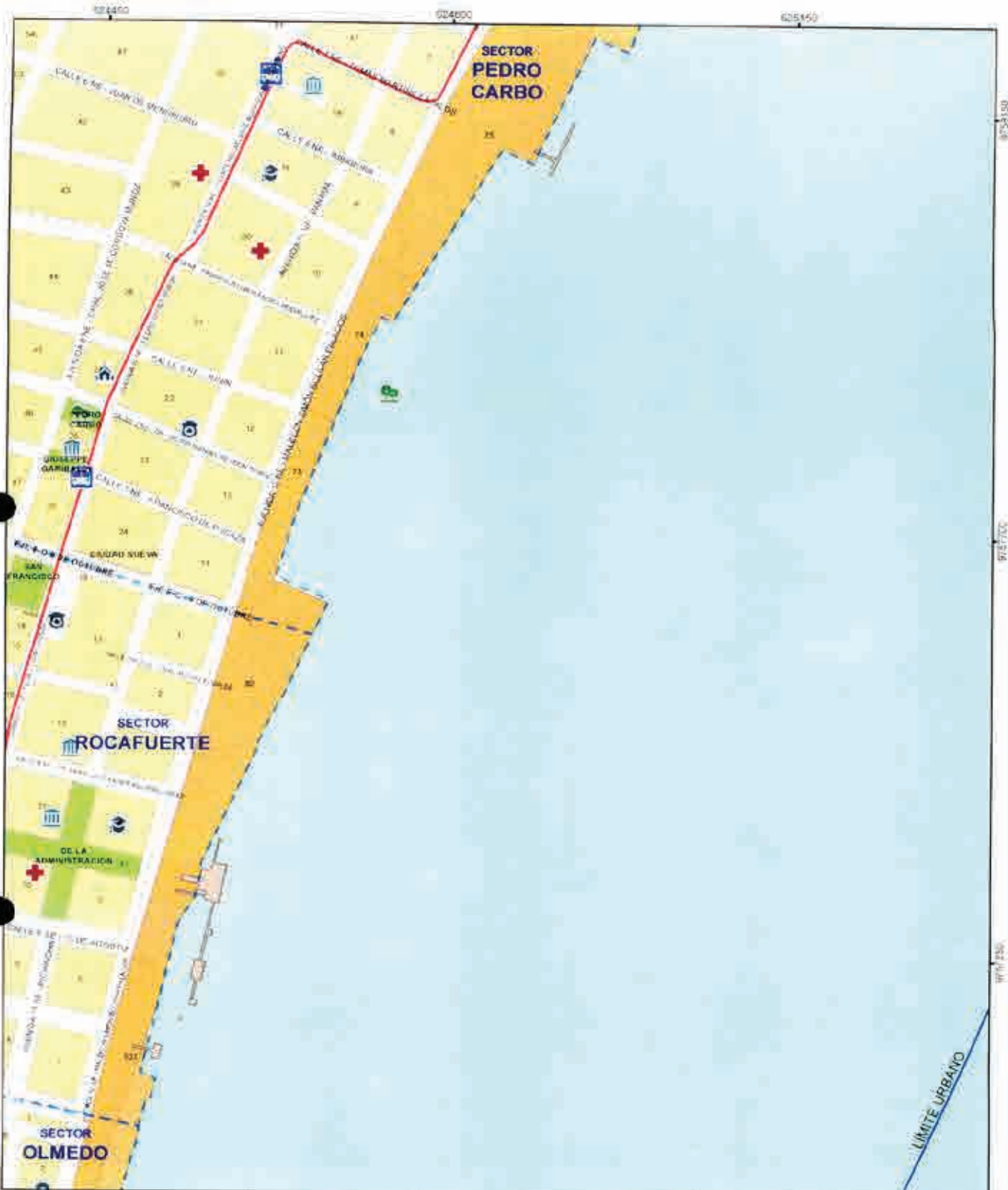
DIRECCION DE PLANIFICACION URBANA,
 PROYECTOS Y ORDENAMIENTO
 TERRITORIAL



PROYECTO:
 ORDENANZA SUSTITUTIVA SOBRE NOMENCLATURA
 URBANA DEL CANTÓN GUAYAQUIL Y DE LAS CABECERAS
 PARROQUIALES DE SUS PARROQUIAS RURALES

ESCALA: 1:5.180
 FECHA: JUNIO 2020

[Handwritten signature]



CONTIENE
 GUÍA OFICIAL DE NOMBRES DE CALLES DEL
 ÁREA URBANA, ÁREA DE EXPANSIÓN URBANA
 Y DE LAS CABECERAS PARROQUIALES DE LAS
 PARROQUIAS RURALES DEL CANTÓN
 GUAYAQUIL

AMINA
2-1

3-J	2-J
3-I	2-I
3-H	2-H

Cada 5 años

DIRECCIÓN DE PLANIFICACIÓN URBANA,
 PROYECTOS Y ORDENAMIENTO
 TERRITORIAL



PROYECTO
 ORDENANZA SUSTITUTIVA SOBRE NOMINCLATURA
 URBANA DEL CANTÓN GUAYAQUIL Y DE LAS CABECERAS
 PARROQUIALES DE SUS PARROQUIAS RURALES

ESCALA: 1:5.180
 FECHA: JUNIO 2020

2




MUY ILUSTRE MUNICIPALIDAD DE GUAYAQUIL



Alcaldía Guayaquil
ORA: CYNTHIA VITERI JIMÉNEZ
ADMINISTRACIÓN 2016 - 2020

CONTIENE:
GUÍA OFICIAL DE NOMBRES DE CALLES DEL ÁREA URBANA, ÁREA DE EXPANSIÓN URBANA Y DE LAS CABECERAS PARROQUIALES DE LAS PARROQUIAS RURALES DEL CANTÓN GUAYAQUIL.

LAMINA
2-J

3-K	2-K
3-J	2-J
3-I	2-I

Cerro Santa Ana

DIRECCIÓN DE PLANIFICACIÓN URBANA, PROYECTOS Y ORDENAMIENTO TERRITORIAL

DUPOT

PROYECTO:
ORDENANZA SUSTITUTIVA SOBRE NOMENCLATURA URBANA DEL CANTÓN GUAYAQUIL Y DE LAS CABECERAS PARROQUIALES DE SUS PARROQUIAS RURALES

ESCALA: 1:5.100
FECHA: JUNIO 2020

973630C
973630C

P



CONTIENE:
 GUÍA OFICIAL DE NOMBRES DE CALLES DEL
 ÁREA URBANA, ÁREA DE EXPANSIÓN URBANA
 Y DE LAS CABECERAS PARROQUIALES DE LAS
 PARROQUIAS RURALES DEL CANTÓN
 GUAYAQUIL.

LAMINA:
2-K

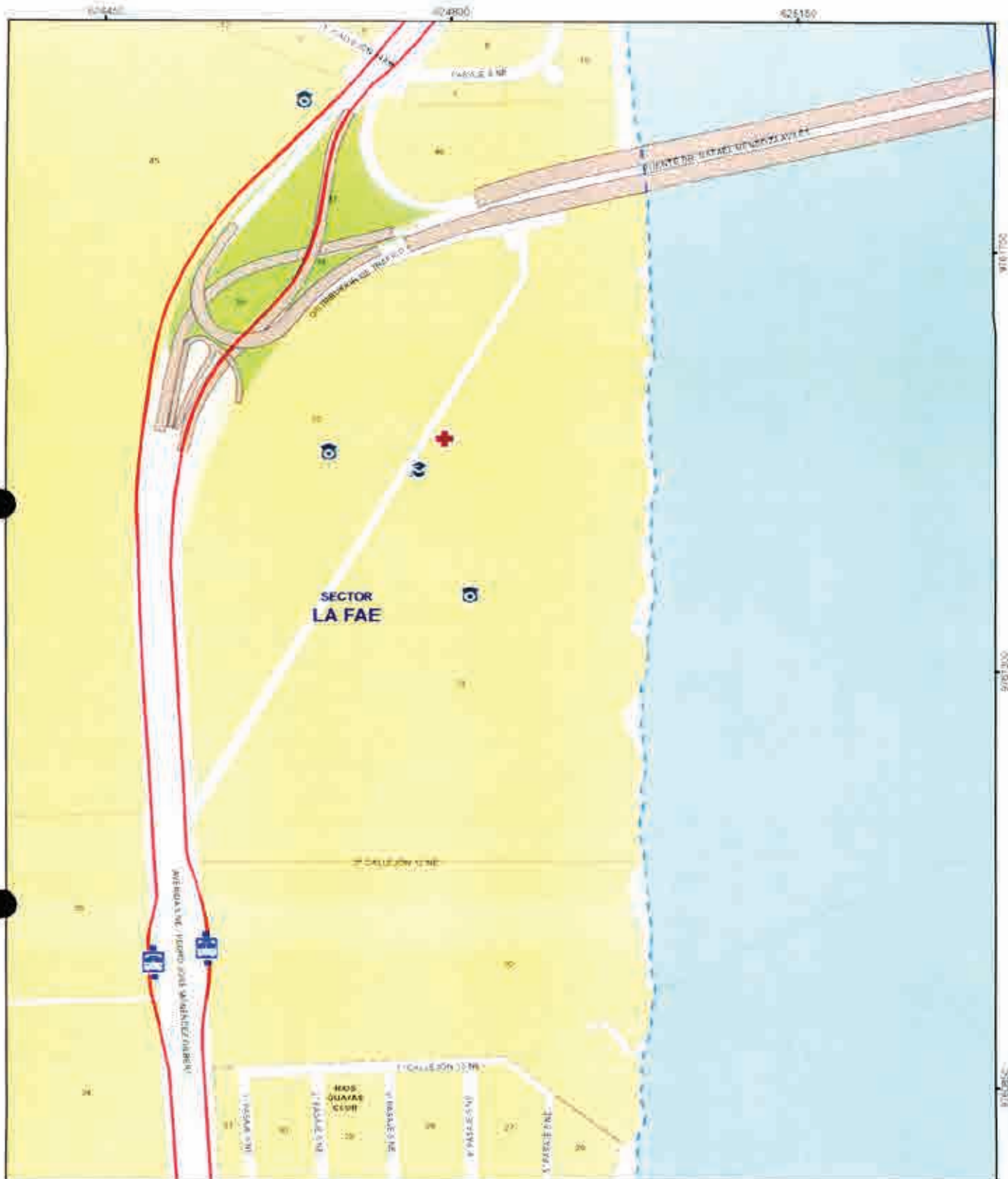
3-L	2-L
3-K	2-K
3-J	2-J

DIRECCIÓN DE PLANIFICACIÓN URBANA,
 PROYECTOS Y ORDENAMIENTO
 TERRITORIAL



PROYECTO:
 ORDENANZA SUSTITUTIVA SOBRE NOMENCLATURA
 URBANA DEL CANTÓN GUAYAQUIL Y DE LAS CABECERAS
 PARROQUIALES DE SUS PARROQUIAS RURALES

ESCALA: 1:5.180
 FECHA: JUNIO 2020




MUY ILUSTRE MUNICIPALIDAD DE GUAYAQUIL



Municipio Guayaquil
DHA, CYNTHIA VÉLEZ JIMÉNEZ
ADMINISTRACIÓN 2019 - 2023

CONTIENE:
GUÍA OFICIAL DE NOMBRES DE CALLES DEL ÁREA URBANA, ÁREA DE EXPANSIÓN URBANA Y DE LAS CABECERAS PARROQUIALES DE LAS PARROQUIAS RURALES DEL CANTÓN GUAYAQUIL

LAMINA
2-L

3-M	2-M
4-L	2-L
3-K	2-K

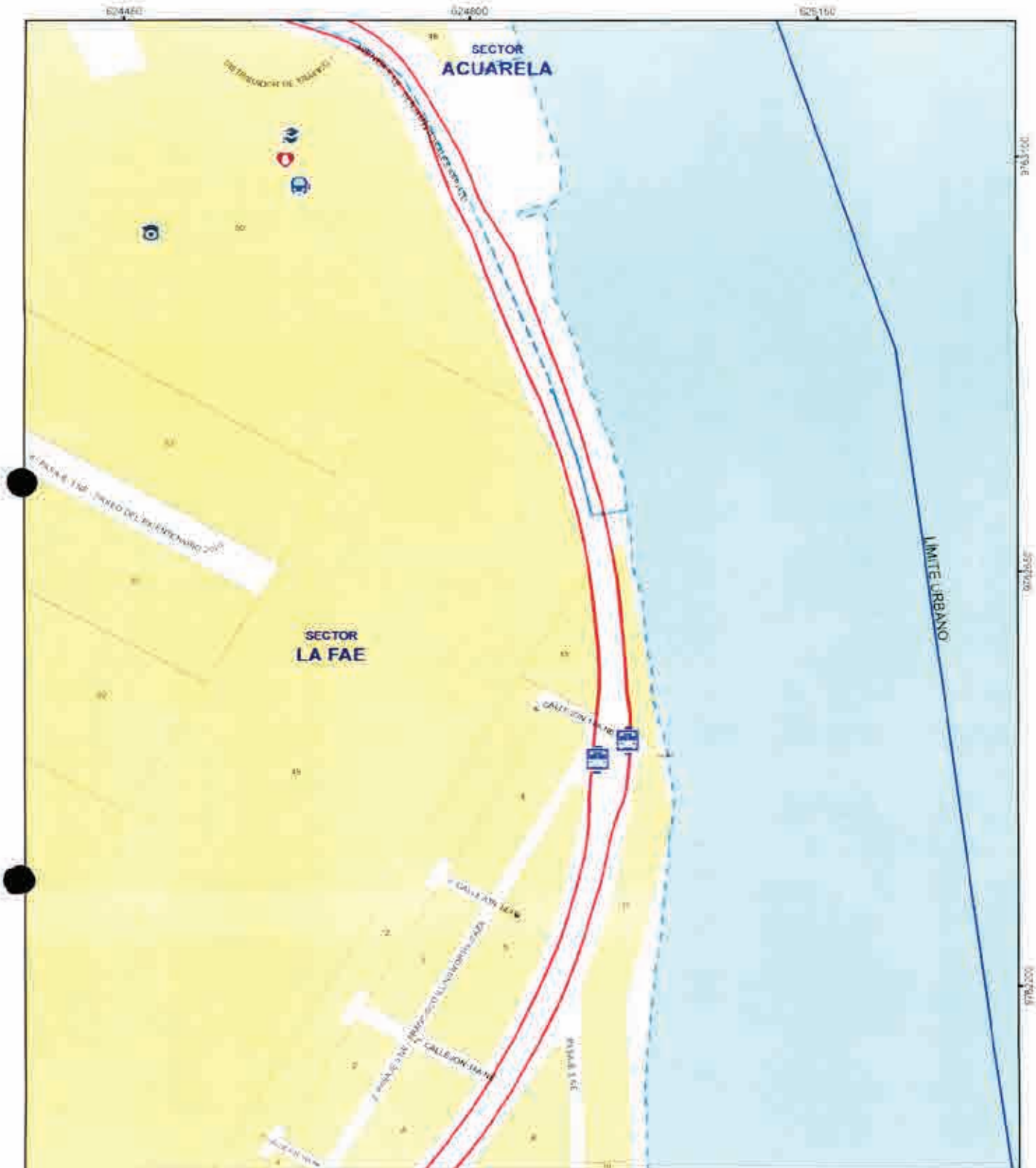
DIRECCION DE PLANIFICACION URBANA, PROYECTOS Y ORDENAMIENTO TERRITORIAL

DUPOT

PROYECTO:
ORDENANZA SUSTITUTIVA SOBRE NOMENCLATURA URBANA DEL CANTÓN GUAYAQUIL Y DE LAS CABECERAS PARROQUIALES DE SUS PARROQUIAS RURALES

ESCALA: 1:5.180
FECHA: JUNIO 2020

4



CONTIENE:
GUÍA OFICIAL DE NOMBRES DE CALLES DEL
ÁREA URBANA, ÁREA DE EXPANSIÓN URBANA
Y DE LAS CABECERAS PARROQUIALES DE LAS
PARROQUIAS RURALES DEL CANTÓN
GUAYAQUIL

LÁMINA:
2-M






DIRECCIÓN DE PLANIFICACIÓN URBANA,
PROYECTOS Y ORDENAMIENTO
TERRITORIAL







PROYECTO:
ORDENANZA SUSTITUTIVA SOBRE NOMENCLATURA
URBANA DEL CANTÓN GUAYAQUIL Y DE LAS CABECERAS
PARROQUIALES DE SUS PARROQUIAS RURALES.

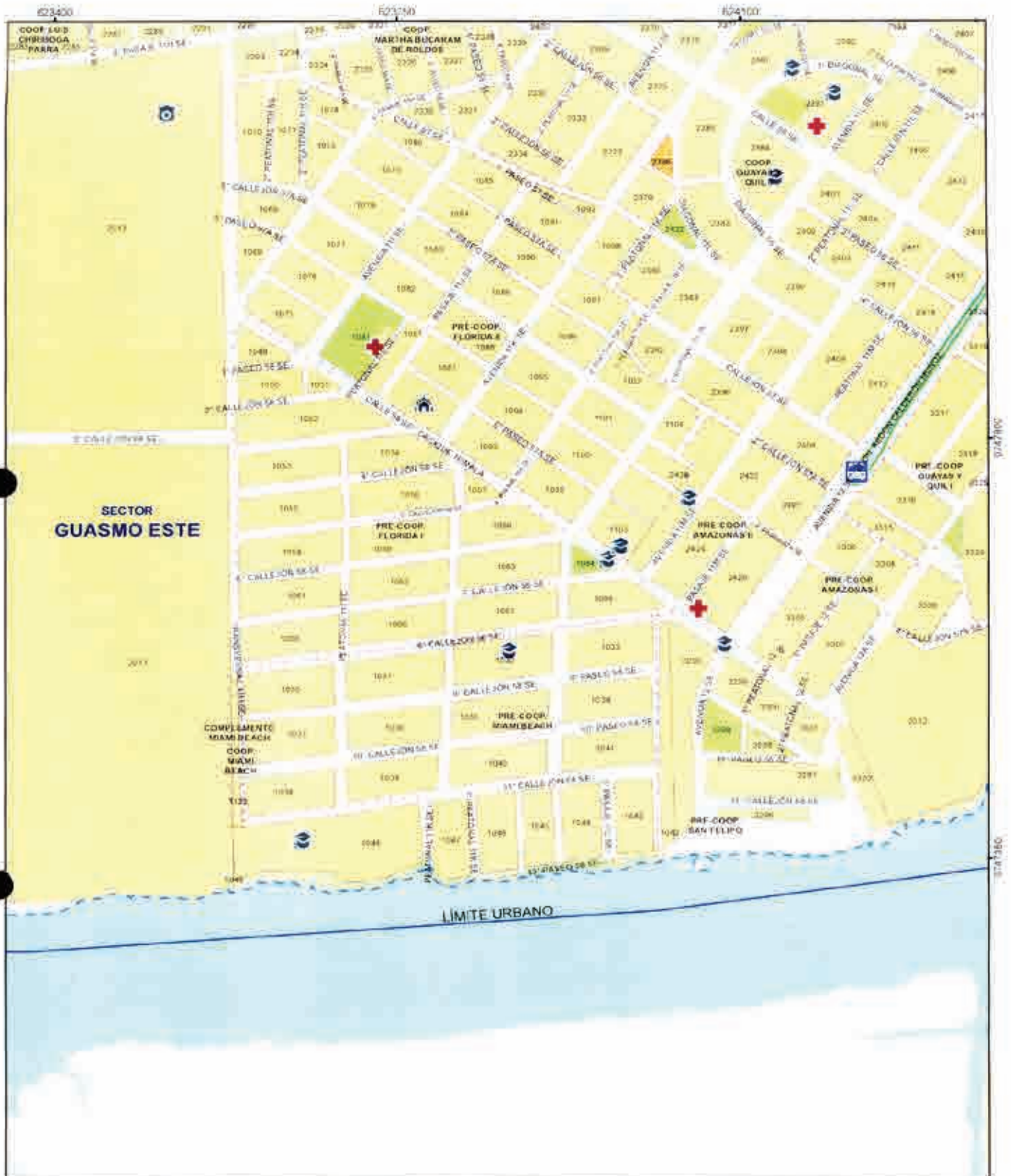
ESCALA: 1:5.100
FECHA: JUNIO 2020



 <p>MUY ILUSTRE MUNICIPALIDAD DE GUAYAQUIL</p>	 <p><i>Alcaldía Guayaquil</i> DRA. CYNTHIA VITERI JIMENEZ ADMINISTRACIÓN 2019 - 2023</p>	<p>CONTENIDO</p> <p>GUÍA OFICIAL DE NOMBRES DE CALLES DEL ÁREA URBANA, ÁREA DE EXPANSIÓN URBANA Y DE LAS CABECERAS PARROQUIALES DE LAS PARROQUIAS RURALES DEL CANTÓN GUAYAQUIL</p>	<p>LÁMINA:</p> <p>2-N</p>	<p>3 - N</p> <p>2 - N</p>	<p>3 - N</p> <p>2 - N</p>
<p>DIRECCIÓN DE PLANIFICACIÓN URBANA, PROYECTOS Y ORDENAMIENTO TERRITORIAL</p>		<p>PROYECTO:</p> <p>ORDENANZA SUSTITUTIVA SOBRE NOMENCLATURA URBANA DEL CANTÓN GUAYAQUIL Y DE LAS CABECERAS PARROQUIALES DE SUS PARROQUIAS RURALES.</p>	<p>ESCALA: 1:5.180</p> <p>FECHA: JUNIO 2020</p>	<p>3 - M</p> <p>2 - M</p>	<p>3 - M</p> <p>2 - M</p>



 <p>MUY ILUSTRE MUNICIPALIDAD DE GUAYAQUIL <small>GOBIERNO AUTÓNOMO DEPARTAMENTAL</small></p>	 <p>Alcaldía Guayaquil <small>DHA. CYNTHIA VITERI LANDEL</small> <small>ADMINISTRACIÓN 2019 - 2023</small></p>	<p>CONTIENE: GUÍA OFICIAL DE NOMBRES DE CALLES DEL ÁREA URBANA, ÁREA DE EXPANSIÓN URBANA Y DE LAS CABECERAS PARROQUIALES DE LAS PARROQUIAS RURALES DEL CANTÓN GUAYAQUIL</p>	<p>LÁMINA: 2-Ñ</p>	
<p>DIRECCIÓN DE PLANIFICACIÓN URBANA, PROYECTOS Y ORDENAMIENTO TERRITORIAL</p>		<p>PROYECTO: ORDENANZA SUSTITUTIVA SOBRE NOMENCLATURA URBANA DEL CANTÓN GUAYAQUIL Y DE LAS CABECERAS PARROQUIALES DE SUS PARROQUIAS RURALES</p>	<p>ESCALA: 1:5.180 FECHA: JUNIO 2020</p>	



CONTIENE:
 GUÍA OFICIAL DE NOMBRES DE CALLES DEL
 ÁREA URBANA, ÁREA DE EXPANSIÓN URBANA
 Y DE LAS CABECERAS PARROQUIALES DE LAS
 PARROQUIAS RURALES DEL CANTÓN
 GUAYAQUIL

LÁMINA:
3-A

4 - B	3 - B	2 - B
4 - A	3 - A	2 - A

DIRECCION DE PLANIFICACION URBANA,
 PROYECTOS Y ORDENAMIENTO
 TERRITORIAL






PROYECTO:
 ORDENANZA SUSTITUTIVA SOBRE NOMENCLATURA
 URBANA DEL CANTÓN GUAYAQUIL Y DE LAS CABECERAS
 PARROQUIALES DE SUS PARROQUIAS RURALES

ESCALA: 1:5.180
 FECHA: JUNIO 2020

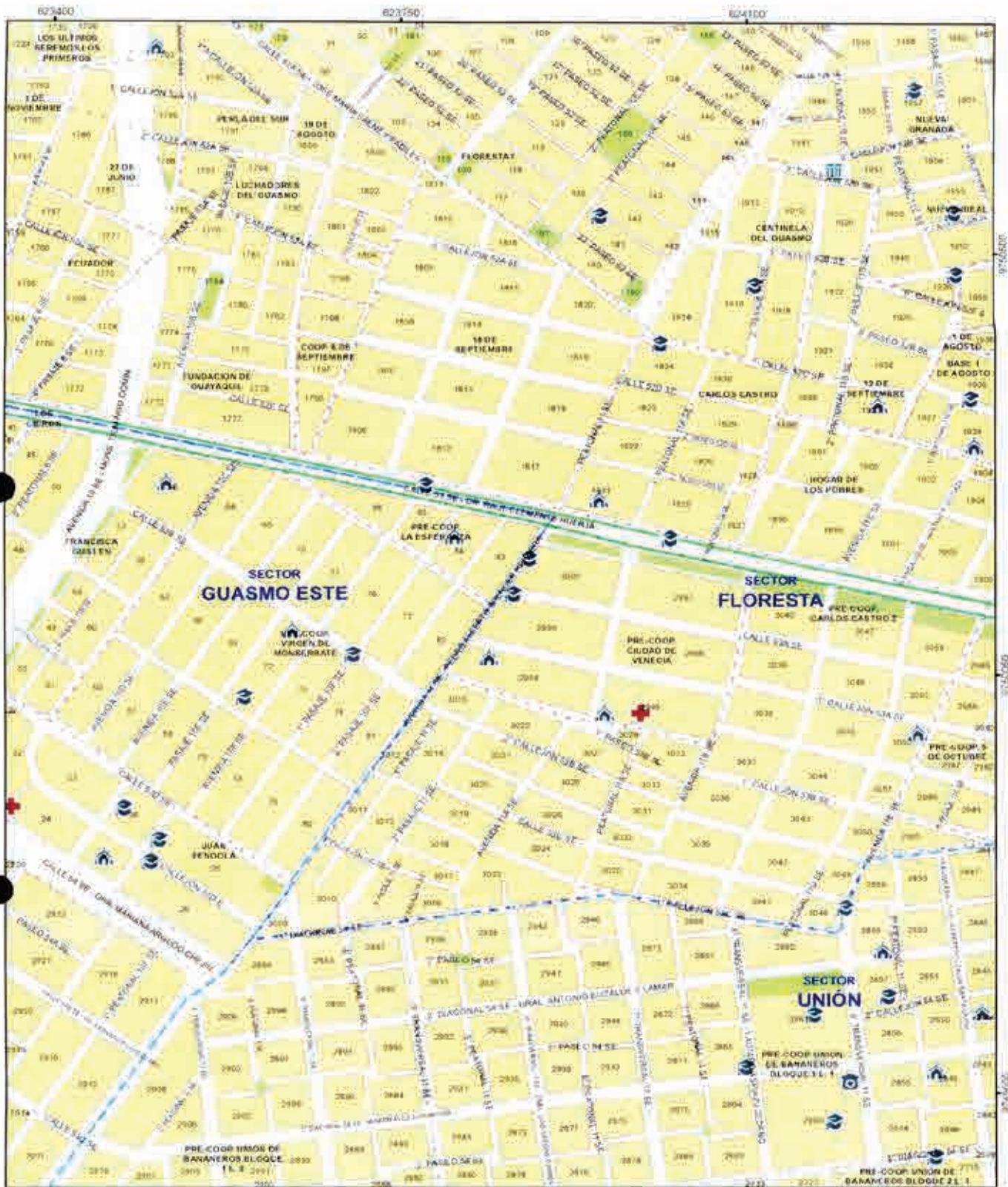
2






 <p>MUY ILUSTRE MUNICIPALIDAD DE GUAYAQUIL</p>	 <p>Alcaldía Guayaquil DRA. CYNTHIA VITERI JIMENEZ ADMINISTRACIÓN 2019 - 2021</p>	<p>CONTIENE: GUIA OFICIAL DE NOMBRES DE CALLES DEL ÁREA URBANA, ÁREA DE EXPANSIÓN URBANA Y DE LAS CABECERAS PARROQUIALES DE LAS PARROQUIAS RURALES DEL CANTÓN GUAYAQUIL</p>	<p>LÁMINA: 3-B</p>	<table border="1"> <tr> <td>4-C</td> <td>3-C</td> <td>2-C</td> </tr> <tr> <td>4-B</td> <td style="border: 2px solid red;">3-B</td> <td>2-B</td> </tr> <tr> <td>4-A</td> <td>3-A</td> <td>2-A</td> </tr> </table>	4-C	3-C	2-C	4-B	3-B	2-B	4-A	3-A	2-A
4-C	3-C	2-C											
4-B	3-B	2-B											
4-A	3-A	2-A											
<p>DIRECCIÓN DE PLANIFICACIÓN URBANA, PROYECTOS Y ORDENAMIENTO TERRITORIAL</p>		<p>PROYECTO: ORDENANZA SUSTITUTIVA SOBRE NOMENCLATURA URBANA DEL CANTÓN GUAYAQUIL Y DE LAS CABECERAS PARROQUIALES DE SUS PARROQUIAS RURALES</p>	<p>ESCALA: 1:5.180 FECHA: 8/10/2020</p>										




6748250 9748150 9748100 9748050

4






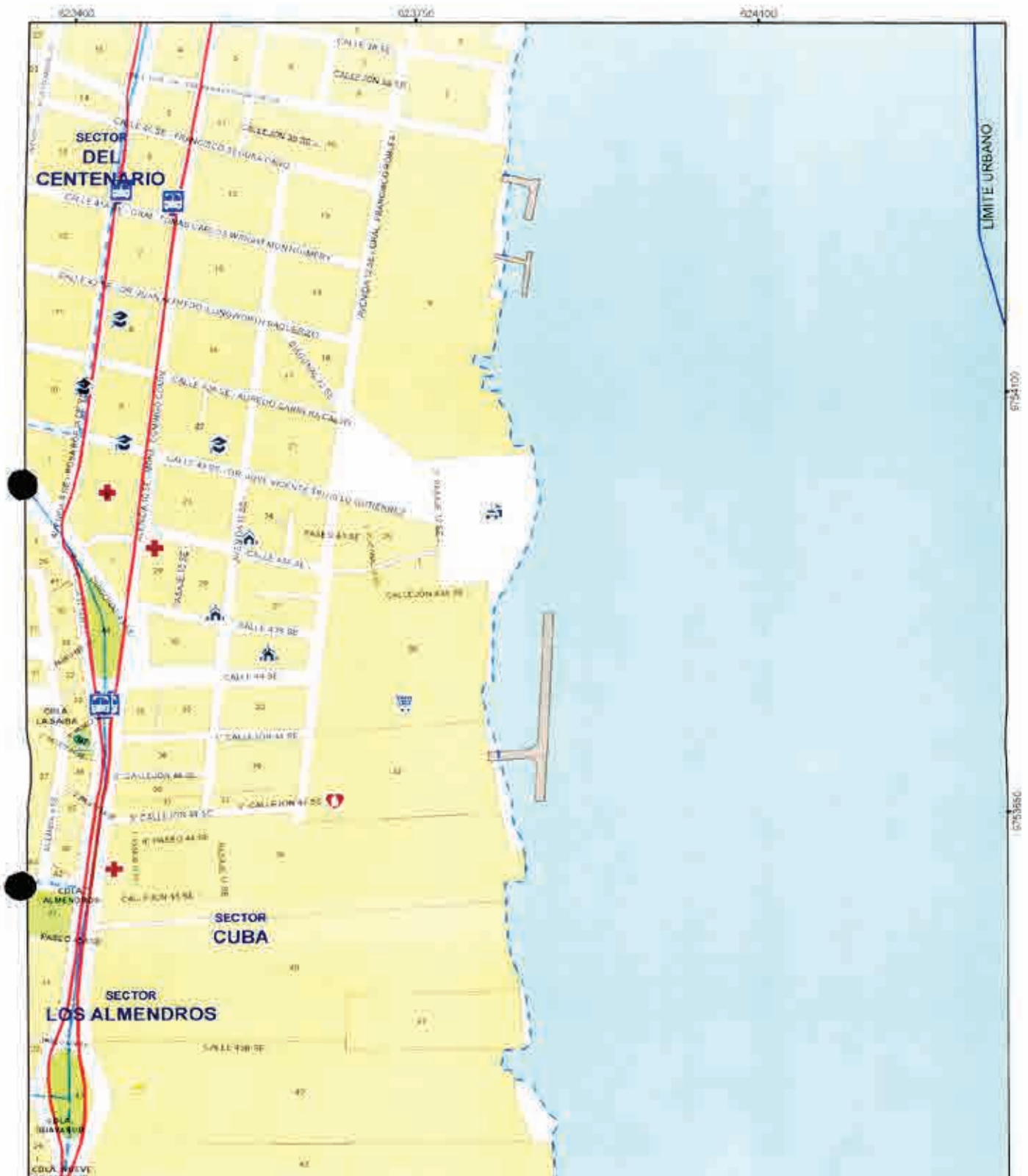
 <p>MUY ILUSTRE MUNICIPALIDAD DE GUAYAQUIL</p>	 <p>Alcaldía Guayaquil DRA. CYNTHIA VITERI JIMÉNEZ ADMINISTRACIÓN 2019 - 2021</p>	<p>COMENT:</p> <p>GUÍA OFICIAL DE NOMBRES DE CALLES DEL ÁREA URBANA, ÁREA DE EXPANSIÓN URBANA Y DE LAS CABECERAS PARROQUIALES DE LAS PARROQUIAS RURALES DEL CANTÓN GUAYAQUIL</p>	<p>LÁMINA:</p> <p>3-C</p>	<table border="1"> <tr> <td>4-D</td> <td>3-D</td> <td>2-D</td> </tr> <tr> <td>4-C</td> <td>3-C</td> <td>2-C</td> </tr> <tr> <td>4-B</td> <td>3-B</td> <td>2-B</td> </tr> </table>	4-D	3-D	2-D	4-C	3-C	2-C	4-B	3-B	2-B
4-D	3-D	2-D											
4-C	3-C	2-C											
4-B	3-B	2-B											
<p>DIRECCION DE PLANIFICACION URBANA, PROYECTOS Y ORDENAMIENTO TERRITORIAL</p>		<p>PROYECTO:</p> <p>ORDENANZA SUSTITUTIVA SOBRE NOMENCLATURA URBANA DEL CANTÓN GUAYAQUIL Y DE LAS CABECERAS PARROQUIALES DE SUS PARROQUIAS RURALES</p>	<p>ESCALA: 1 : 5.180</p> <p>FECHA: JUNIO 2020</p>										







 <p>MUY ILUSTRE MUNICIPALIDAD DE GUAYAQUIL</p>	 <p><i>Alcalde Guayaquil</i> DRA. CYNTHIA VITERI JIMENEZ ADMINISTRACIÓN 2019 - 2021</p>	<p>CONTENIDO: GUÍA OFICIAL DE NOMBRES DE CALLES DEL ÁREA URBANA, ÁREA DE EXPANSIÓN URBANA Y DE LAS CABECERAS PARROQUIALES DE LAS PARROQUIAS RURALES DEL CANTÓN GUAYAQUIL</p>	<p>LÁMINA</p> <p>3-D</p>	<table border="1"> <tr> <td>4-E</td> <td>3-E</td> <td></td> </tr> <tr> <td>4-D</td> <td style="border: 2px solid red;">3-D</td> <td>2-D</td> </tr> <tr> <td>4-C</td> <td>3-C</td> <td>2-C</td> </tr> </table>	4-E	3-E		4-D	3-D	2-D	4-C	3-C	2-C
4-E	3-E												
4-D	3-D	2-D											
4-C	3-C	2-C											
<p>DIRECCIÓN DE PLANIFICACIÓN URBANA, PROYECTOS Y ORDENAMIENTO TERRITORIAL</p>		<p>PROYECTO: ORDENANZA SUSTITUTIVA SOBRE NOMENCLATURA URBANA DEL CANTÓN GUAYAQUIL Y DE LAS CABECERAS PARROQUIALES DE SUS PARROQUIAS RURALES</p>	<p>ESCALA: 1:5.180 FECHA: JUNIO 2020</p>										



 <p>MUY ILUSTRE MUNICIPALIDAD DE GUAYAQUIL <small>GOBIERNO AUTÓNOMO DEPARTAMENTAL</small></p>	 <p>Alcaldía Guayaquil DRA. CYNTHIA VITERI-JIMENEZ ADMINISTRACIÓN 2019 - 2022</p>	<p>CONTIENE: GUÍA OFICIAL DE NOMBRES DE CALLES DEL ÁREA URBANA, ÁREA DE EXPANSIÓN URBANA Y DE LAS CABECERAS PARROQUIALES DE LAS PARROQUIAS RURALES DEL CANTÓN GUAYAQUIL.</p>	<p>LÁMINA: 3-E</p>	<table border="1"> <tr> <td>4-F</td> <td>3-F</td> </tr> <tr> <td>4-E</td> <td style="border: 2px solid red;">3-E</td> </tr> <tr> <td>4-D</td> <td>3-D</td> </tr> <tr> <td></td> <td>2-D</td> </tr> </table>	4-F	3-F	4-E	3-E	4-D	3-D		2-D
4-F	3-F											
4-E	3-E											
4-D	3-D											
	2-D											
<p>DIRECCIÓN DE PLANIFICACIÓN URBANA, PROYECTOS Y ORDENAMIENTO TERRITORIAL</p>		<p>PROYECTO: ORDENANZA SUSTITUTIVA SOBRE NOMENCLATURA URBANA DEL CANTÓN GUAYAQUIL Y DE LAS CABECERAS PARROQUIALES DE SUS PARROQUIAS RURALES</p>	<p>ESCALA: 1:5.100 FECHA: JUNIO 2020</p>									



 <p>MUY ILUSTRE MUNICIPALIDAD DE GUAYAQUIL Municipio de Guayaquil</p>	 <p>Alcaldía Guayaquil DRA. CYNTHIA VITERI JIMENEZ ADMINISTRACION 2019 - 2022</p>	<p>CONTIENE: GUÍA OFICIAL DE NOMBRES DE CALLES DEL ÁREA URBANA, ÁREA DE EXPANSIÓN URBANA Y DE LAS CABECERAS PARROQUIALES DE LAS PARROQUIAS RURALES DEL CANTÓN GUAYAQUIL.</p>	<p>LÁMINA: 3-F</p>	
<p>DIRECCIÓN DE PLANIFICACIÓN URBANA, PROYECTOS Y ORDENAMIENTO TERRITORIAL.</p>		<p>PROYECTO: ORDENANZA SUSTITUTIVA SOBRE NOMENCLATURA URBANA DEL CANTÓN GUAYAQUIL Y DE LAS CABECERAS PARROQUIALES DE SUS PARROQUIAS RURALES.</p>	<p>ESCALA: 1:5.180 FECHA: JUNIO 2020.</p>	



CONTIENE
 GUÍA OFICIAL DE NOMBRES DE CALLES DEL ÁREA URBANA, ÁREA DE EXPANSIÓN URBANA Y DE LAS CABECERAS PARROQUIALES DE LAS PARROQUIAS RURALES DEL CANTÓN GUAYAQUIL

TÍTULO
3-G

4-H	3-H	2-H
4-G	3-G	
4-F	3-F	

DIRECCIÓN DE PLANIFICACIÓN URBANA, PROYECTOS Y ORDENAMIENTO TERRITORIAL

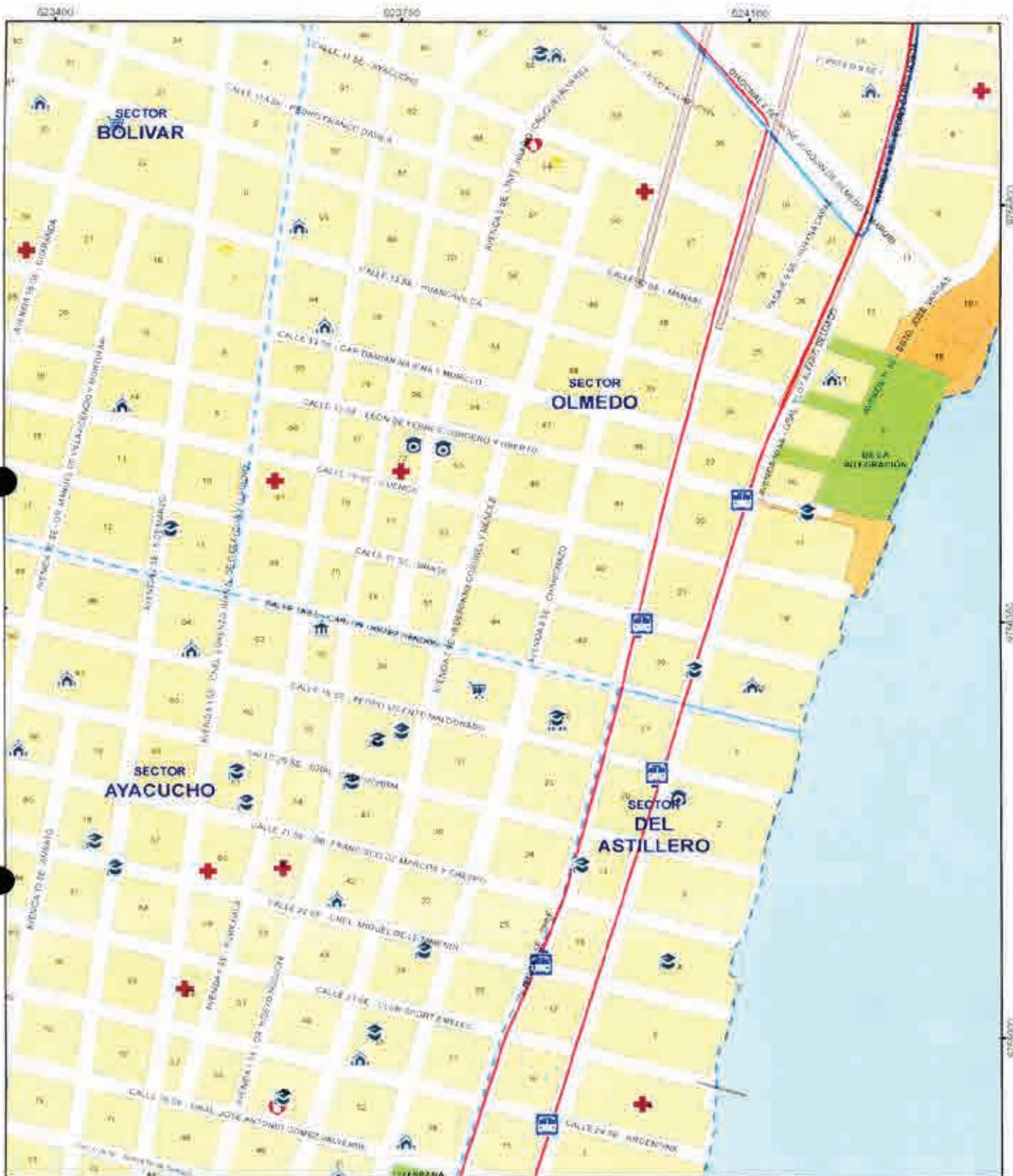





PROYECTO:
 ORDENANZA SUSTITUTIVA SOBRE NOMENCLATURA URBANA DEL CANTÓN GUAYAQUIL Y DE LAS CABECERAS PARROQUIALES DE SUS PARROQUIAS RURALES

ESCALA 1:5.180
 FECHA: JUNIO 2020





8755450
8755500
8754850

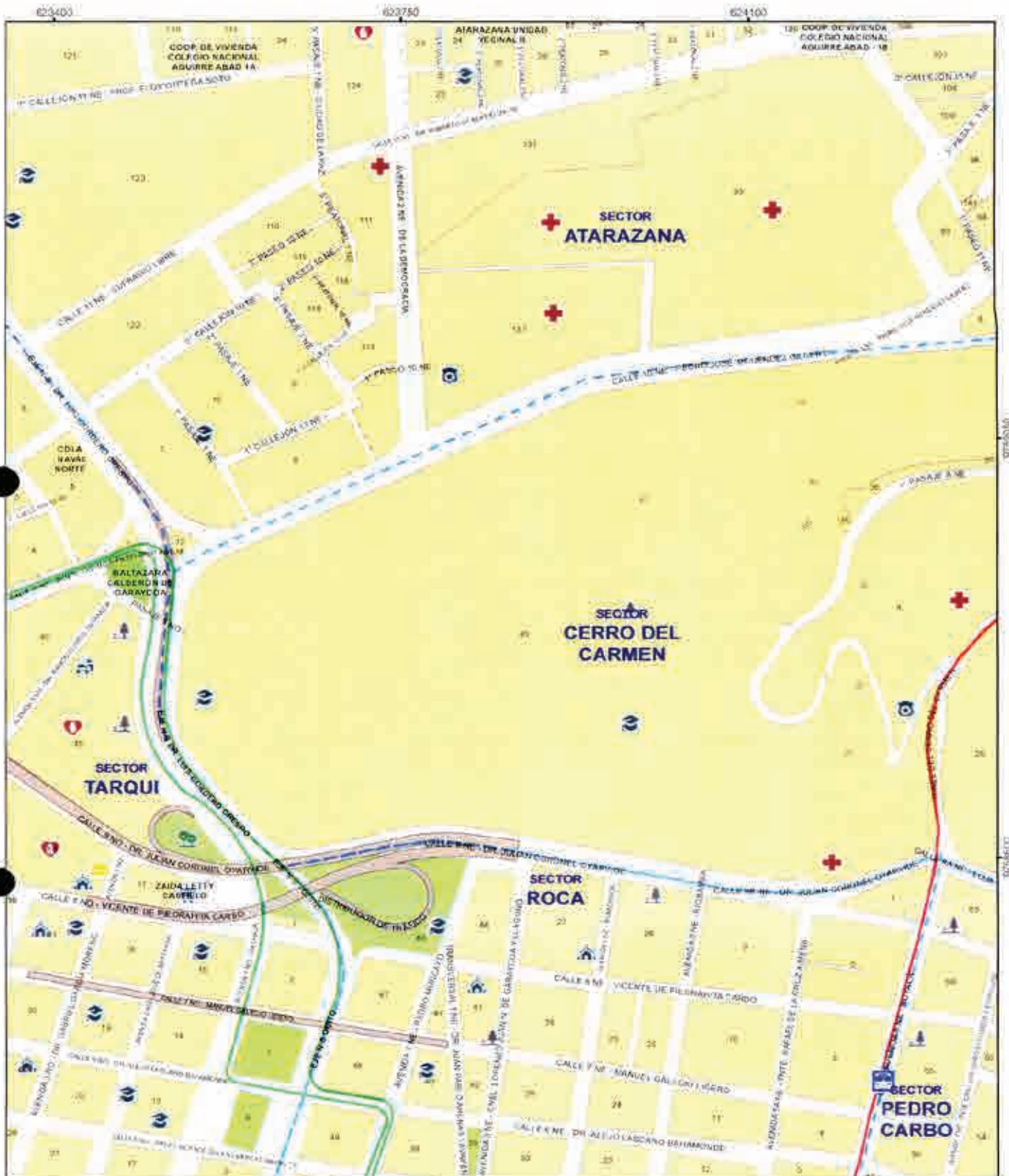
4



 <p>MUY ILUSTRE MUNICIPALIDAD DE GUAYAQUIL</p>	 <p>Alcaldía Guayaquil DRA. CYNTHIA VERA JIMENEZ ADMINISTRACIÓN 2016 - 2021</p>	<p>CONTIENE: GUÍA OFICIAL DE NOMBRES DE CALLES DEL ÁREA URBANA, ÁREA DE EXPANSIÓN URBANA Y DE LAS CABECERAS PARROQUIALES DE LAS PARROQUIAS RURALES DEL CANTÓN GUAYAQUIL.</p>	<p>LÁMINA: 3-H</p>	<table border="1"> <tr> <td>4-I</td> <td>3-I</td> <td>2-I</td> </tr> <tr> <td>4-H</td> <td>3-H</td> <td>2-H</td> </tr> <tr> <td>4-G</td> <td>3-G</td> <td>2-G</td> </tr> </table>	4-I	3-I	2-I	4-H	3-H	2-H	4-G	3-G	2-G
4-I	3-I	2-I											
4-H	3-H	2-H											
4-G	3-G	2-G											
<p>DIRECCIÓN DE PLANIFICACIÓN URBANA, PROYECTOS Y ORDENAMIENTO TERRITORIAL</p>		<p>PROYECTO: ORDENANZA SUSTITUTIVA SOBRE NOMENCLATURA URBANA DEL CANTÓN GUAYAQUIL Y DE LAS CABECERAS PARROQUIALES DE SUS PARROQUIAS RURALES</p>	<p>ESCALA: 1:5.180 FECHA: JUNIO 2020</p>										



 <p>MUY ILUSTRE MUNICIPALIDAD DE GUAYAQUIL 17 de Noviembre de 2020</p>	 <p><i>Alcaldía Guayaquil</i> DRA. CYNTHIA VITERI JIMÉNEZ ADMINISTRACIÓN 2019 - 2021</p>	<p>CONTIENE: GUÍA OFICIAL DE NOMBRES DE CALLES DEL ÁREA URBANA, ÁREA DE EXPANSIÓN URBANA Y DE LAS CABECERAS PARROQUIALES DE LAS PARROQUIAS RURALES DEL CANTÓN GUAYAQUIL.</p>	<p>LÁMINA: 3-1</p>	
<p>DIRECCIÓN DE PLANIFICACIÓN URBANA, PROYECTOS Y ORDENAMIENTO TERRITORIAL</p>		<p>PROYECTO: ORDENANZA SUSTITUTIVA SOBRE NOMENCLATURA URBANA DEL CANTÓN GUAYAQUIL Y DE LAS CABECERAS PARROQUIALES DE SUS PARROQUIAS RURALES</p>	<p>ESCALA: 1:5.180 FECHA: JUNIO 2020</p>	



TÍTULO:
 GUÍA OFICIAL DE NOMBRES DE CALLES DEL
 ÁREA URBANA, ÁREA DE EXPANSIÓN URBANA
 Y DE LAS CABECERAS PARROQUIALES DE LAS
 PARROQUIAS RURALES DEL CANTÓN
 GUAYAQUIL.

LÁMINA:
3-J

4-K	3-K	2-K
4-J	3-J	2-J

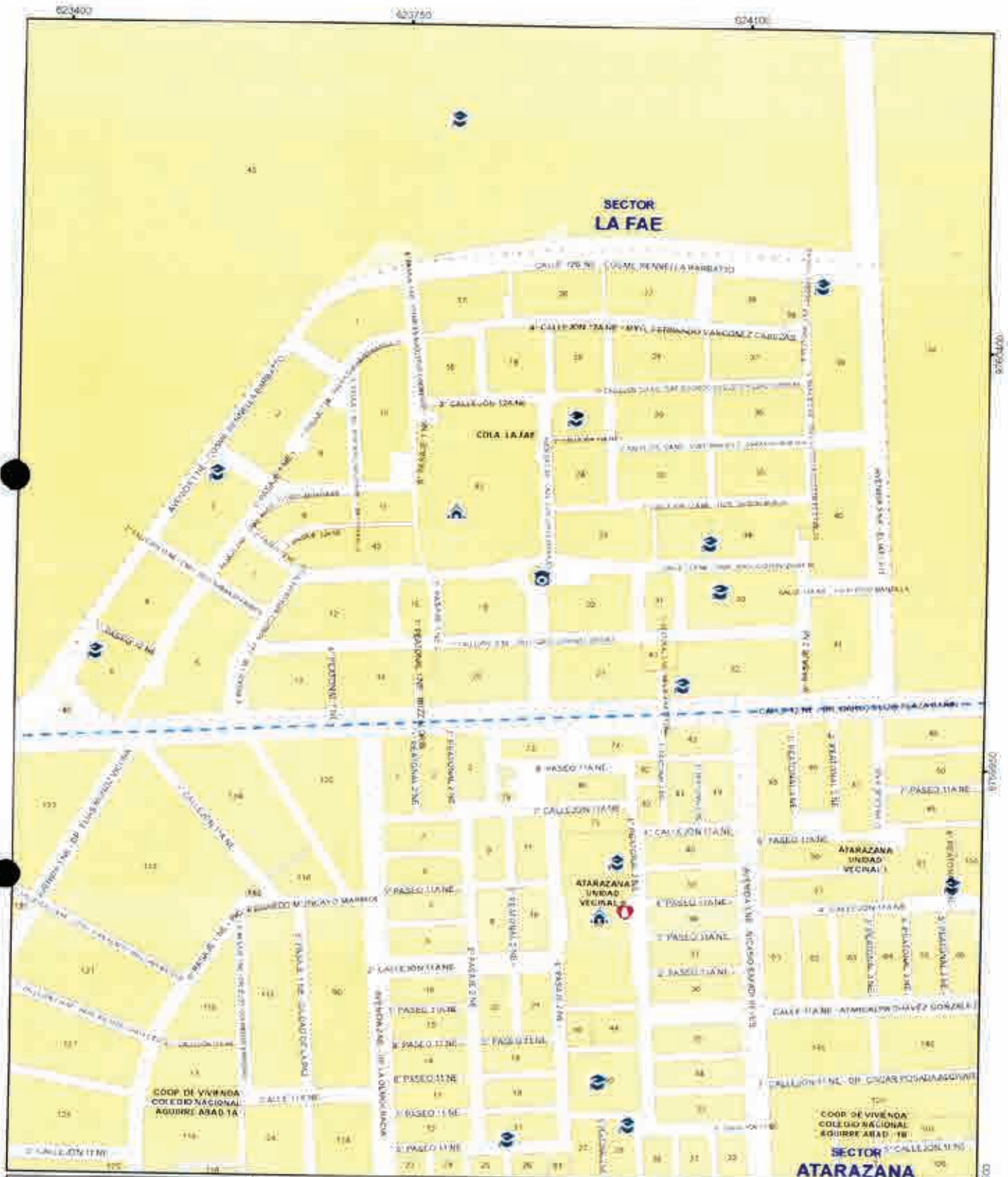
DIRECCIÓN DE PLANIFICACIÓN URBANA,
 PROYECTOS Y ORDENAMIENTO
 TERRITORIAL.



PROYECTO:
 ORDENANZA SUSTITUTIVA SOBRE NOMENCLATURA
 URBANA DEL CANTÓN GUAYAQUIL Y DE LAS CABECERAS
 PARROQUIALES DE SUS PARROQUIAS RURALES

ESCALA: 1:5.100
FECHA: JUNIO 2020

4-I	3-I	2-I
-----	-----	-----



CONTIENE:
GUÍA OFICIAL DE NOMBRES DE CALLES DEL ÁREA URBANA, ÁREA DE EXPANSIÓN URBANA Y DE LAS CABECERAS PARROQUIALES DE LAS PARROQUIAS RURALES DEL CANTÓN GUAYAQUIL

LÁMINA:
3-K

4-L	3-L	2-L
4-K	3-K	2-K
4-J	3-J	2-J

DIRECCIÓN DE PLANIFICACIÓN URBANA, PROYECTOS Y ORDENAMIENTO TERRITORIAL



PROYECTO:
ORDENANZA SUSTITUTIVA SOBRE NOMENCLATURA URBANA DEL CANTÓN GUAYAQUIL Y DE LAS CABECERAS PARROQUIALES DE SUS PARROQUIAS RURALES

ESCALA: 1:5.180
 FECHA: JUNIO 2020

975400 975650 823400 823750 824100



CONTIENE:
 GUÍA OFICIAL DE NOMBRES DE CALLES DEL
 ÁREA URBANA, ÁREA DE EXPANSIÓN URBANA
 Y DE LAS CABECERAS PARROQUIALES DE LAS
 PARROQUIAS RURALES DEL CANTÓN
 GUAYAQUIL

LÁMINA:
3-L

4 - M	3 - M	2 - M
4 - L	3 - L	2 - L
4 - K	3 - K	2 - K

DIRECCIÓN DE PLANIFICACION URBANA,
 PROYECTOS Y ORDENAMIENTO
 TERRITORIAL



PROYECTO:
 ORDENANZA SUSTITUTIVA SOBRE NOMENCLATURA
 URBANA DEL CANTÓN GUAYAQUIL Y DE LAS CABECERAS
 PARROQUIALES DE SUS PARROQUIAS RURALES

ESCALA: 1 : 5.180
 FECHA: JUNIO 2020




MUY ILUSTRE MUNICIPALIDAD DE GUAYAQUIL

DIRECCION DE PLANIFICACION URBANA, PROYECTOS Y ORDENAMIENTO TERRITORIAL



Alcaldía Guayaquil
DRA. CYNTHIA VITERI JIMENEZ
ADMINISTRACION 2019 - 2022



CONTIENE:
GUÍA OFICIAL DE NOMBRES DE CALLES DEL ÁREA URBANA, ÁREA DE EXPANSIÓN URBANA Y DE LAS CABECERAS PARROQUIALES DE LAS PARROQUIAS RURALES DEL CANTÓN GUAYAQUIL

PROYECTO:
ORDENANZA SUSTITUTIVA SOBRE NOMENCLATURA URBANA DEL CANTÓN GUAYAQUIL Y DE LAS CABECERAS PARROQUIALES DE SUS PARROQUIAS RURALES

LÁMINA:
3-M




ESCALA: 1:5.180

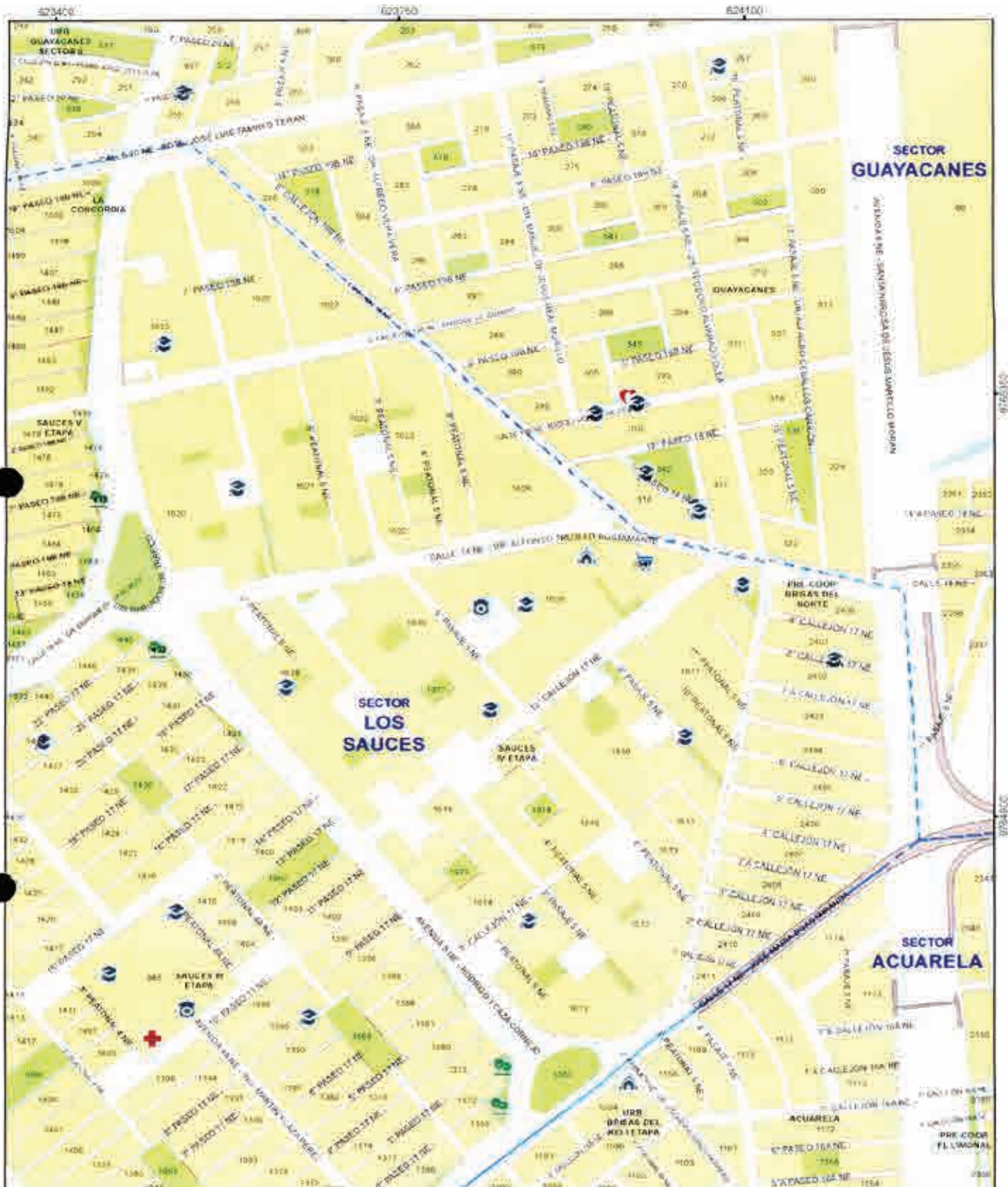
FECHA: JUNIO 2020




4 - N	3 - N	2 - N
4 - M	3 - M	2 - M
4 - L	3 - L	2 - L

4



 <p>MUY ILUSTRE MUNICIPALIDAD DE GUAYAQUIL</p>	 <p>ALCALDÍA GUAYAQUIL SRA. SYNTHIA VITERI JIMÉNEZ ADMINISTRACIÓN 2019 - 2023</p>	<p>CONTIENE:</p> <p>GUÍA OFICIAL DE NOMBRES DE CALLES DEL ÁREA URBANA, ÁREA DE EXPANSIÓN URBANA Y DE LAS CABECERAS PARROQUIALES DE LAS PARROQUIAS RURALES DEL CANTÓN GUAYAQUIL.</p>	<p>LÁMINA:</p> <p>3-N</p>	<table border="1"> <tr> <td>4-N</td> <td>3-N</td> <td>2-N</td> </tr> <tr> <td>4-N</td> <td style="border: 2px solid red;">3-N</td> <td>2-N</td> </tr> </table>	4-N	3-N	2-N	4-N	3-N	2-N
4-N	3-N	2-N								
4-N	3-N	2-N								
<p>DIRECCIÓN DE PLANIFICACIÓN URBANA, PROYECTOS Y ORDENAMIENTO TERRITORIAL</p>		<p>PROYECTO:</p> <p>ORDENANZA SUSTITUTIVA SOBRE NOMENCLATURA URBANA DEL CANTÓN GUAYAQUIL Y DE LAS CABECERAS PARROQUIALES DE SUS PARROQUIAS RURALES.</p>	<p>ESCALA: 1:5.180</p> <p>FECHA: JUNIO 2020</p>	<table border="1"> <tr> <td>4-M</td> <td>3-M</td> <td>2-M</td> </tr> </table>	4-M	3-M	2-M			
4-M	3-M	2-M								



 <p>MUY ILUSTRE MUNICIPALIDAD DE GUAYAQUIL</p>	 <p>Municipio Guayaquil URB. CYNTHIA VITERI JIMENEZ ADMINISTRACION 2016-2022</p>	<p>CONTIENE: GUIA OFICIAL DE NOMBRES DE CALLES DEL AREA URBANA, AREA DE EXPANSION URBANA Y DE LAS CABECERAS PARROQUIALES DE LAS PARROQUIAS RURALES DEL CANTON GUAYAQUIL</p>	<p>LAMINA: 3-Ñ</p>	<table border="1"> <tr> <td>4-O</td> <td>3-O</td> </tr> <tr> <td>4-N</td> <td>3-N</td> </tr> <tr> <td>4-N</td> <td>3-N</td> </tr> </table>	4-O	3-O	4-N	3-N	4-N	3-N
4-O	3-O									
4-N	3-N									
4-N	3-N									
<p>DIRECCION DE PLANIFICACION URBANA, PROYECTOS Y ORDENAMIENTO TERRITORIAL</p>		<p>PROYECTO: ORDINANZA SUSTITUTIVA SOBRE NOMENCLATURA URBANA DEL CANTON GUAYAQUIL Y DE LAS CABECERAS PARROQUIALES DE SUS PARROQUIAS RURALES.</p>	<p>ESCALA: 1:5.180 FECHA: JUNIO 2020</p>	<table border="1"> <tr> <td>4-N</td> <td>3-N</td> <td>2-N</td> </tr> <tr> <td>4-N</td> <td>3-N</td> <td>2-N</td> </tr> </table>	4-N	3-N	2-N	4-N	3-N	2-N
4-N	3-N	2-N								
4-N	3-N	2-N								




MUY ILUSTRE MUNICIPALIDAD DE GUAYAQUIL

DIRECCIÓN DE PLANIFICACIÓN URBANA, PROYECTOS Y ORDENAMIENTO TERRITORIAL



Alcaldía Guayaquil
DRA. CYNTHIA VITERI JIMENEZ
ADMINISTRACIÓN 2018 - 2023



DUPOT

CONTENIDO

GUIA OFICIAL DE NOMBRES DE CALLES DEL AREA URBANA, AREA DE EXPANSION URBANA Y DE LAS CABECERAS PARROQUIALES DE LAS PARROQUIAS RURALES DEL CANTÓN GUAYAQUIL

PROYECTO:
ORDENANZA SUSTITUTIVA SOBRE NOMENCLATURA URBANA DEL CANTÓN GUAYAQUIL Y DE LAS CABECERAS PARROQUIALES DE SUS PARROQUIAS RURALES

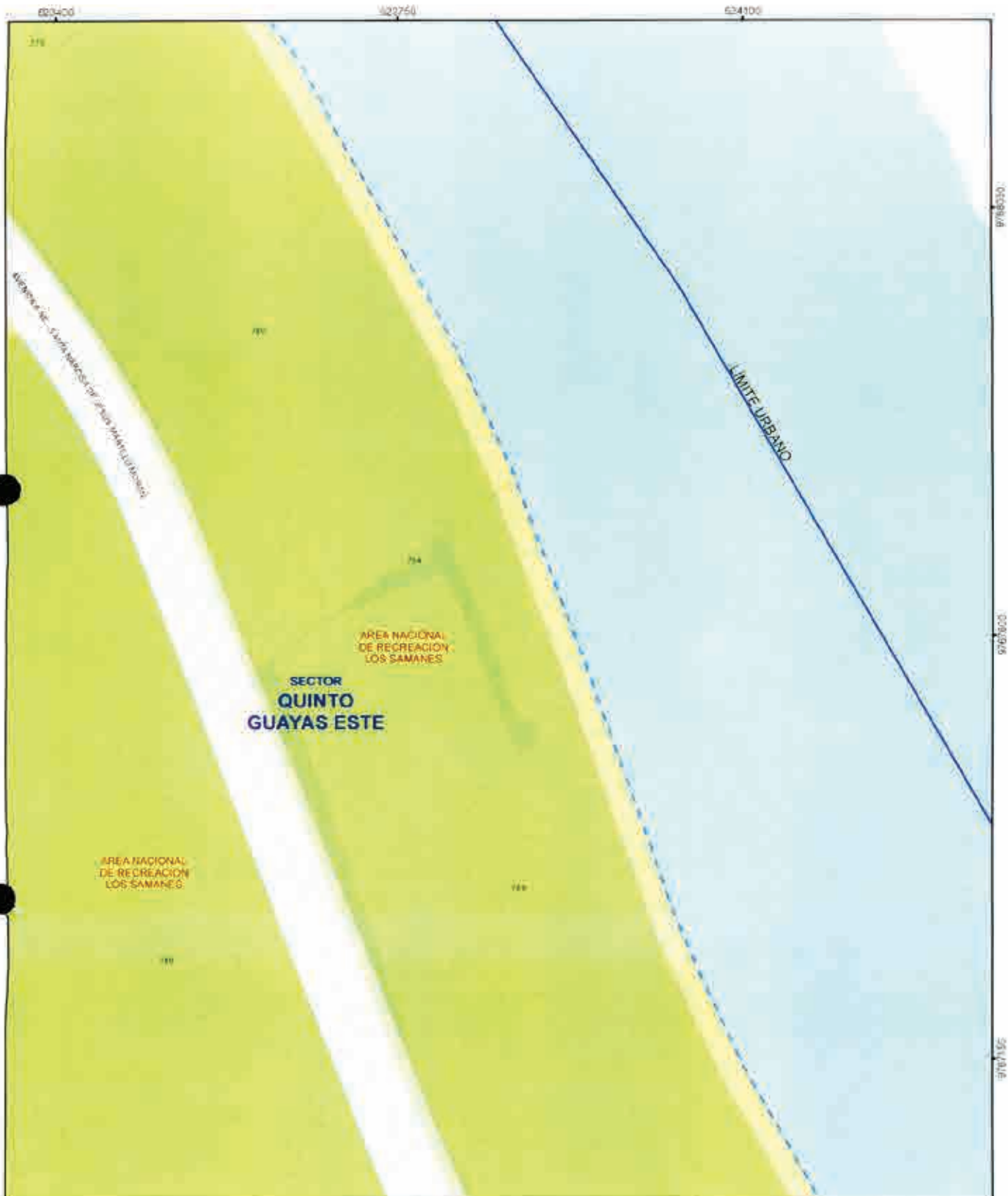
LÁMINA:

3-0

ESCALA: 1:5.180

FECHA: JUNIO 2020





MUY ILUSTRE MUNICIPALIDAD DE GUAYAQUIL
 Alcaldía Guayaquil

Alcaldía Guayaquil
 DRA. CYNTHIA VITERI JIMENEZ
 ADMINISTRACIÓN 2019 - 2021

CONTIENE:
 GUÍA OFICIAL DE NOMBRES DE CALLES DEL ÁREA URBANA, ÁREA DE EXPANSIÓN URBANA Y DE LAS CABECERAS PARROQUIALES DE LAS PARROQUIAS RURALES DEL CANTÓN GUAYAQUIL

LÁMINA
3-P

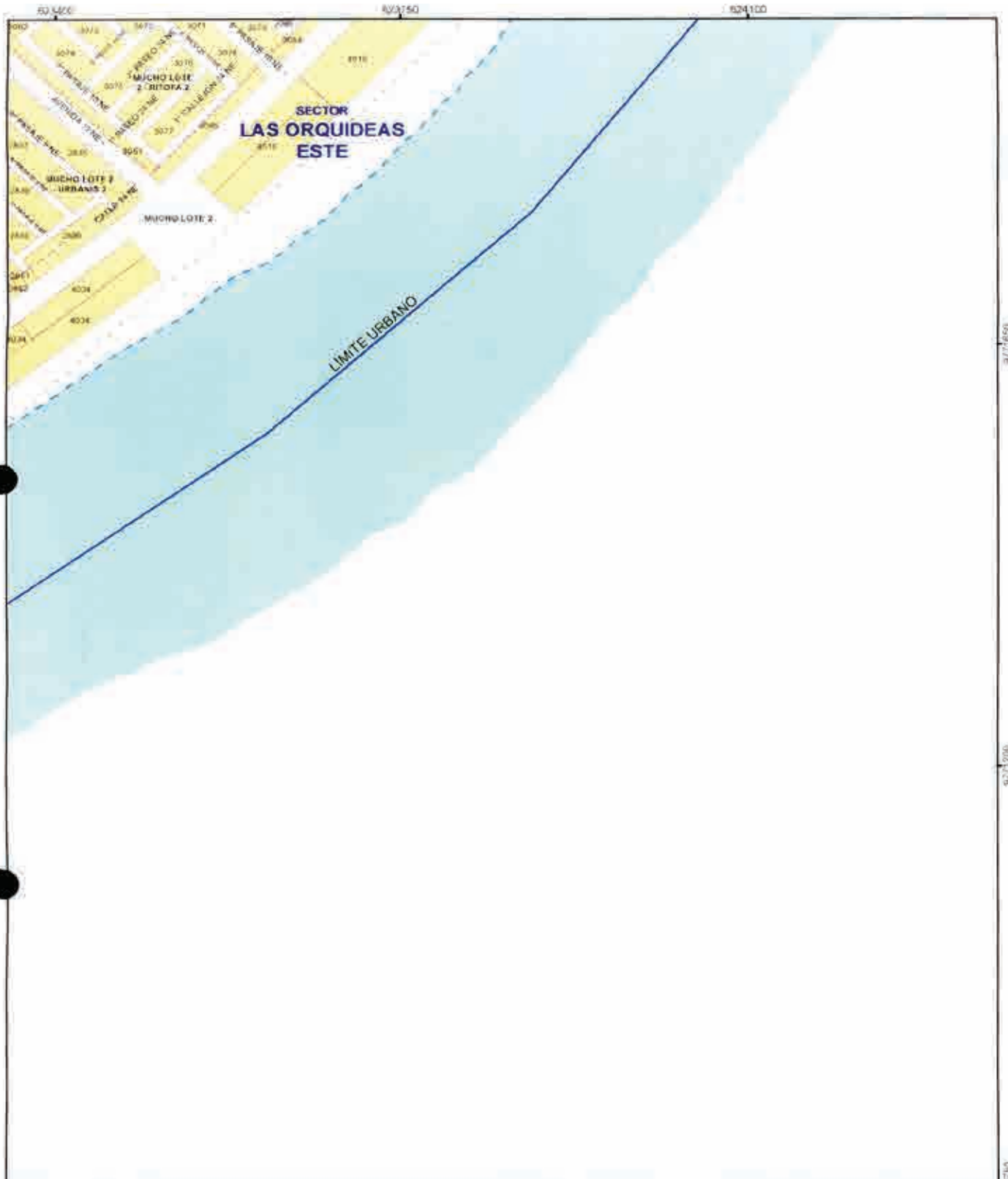




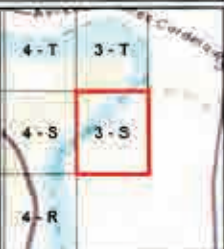

DIRECCION DE PLANIFICACION URBANA, PROYECTOS Y ORDENAMIENTO TERRITORIAL

DUPOT






PROYECTO:
 ORDENANZA SUSTITUTIVA SOBRE NOMENCLATURA URBANA DEL CANTÓN GUAYAQUIL Y DE LAS CABECERAS PARROQUIALES DE SUS PARROQUIAS RURALES

ESCALA: 1:5.180
 FECHA: JUNIO 2020






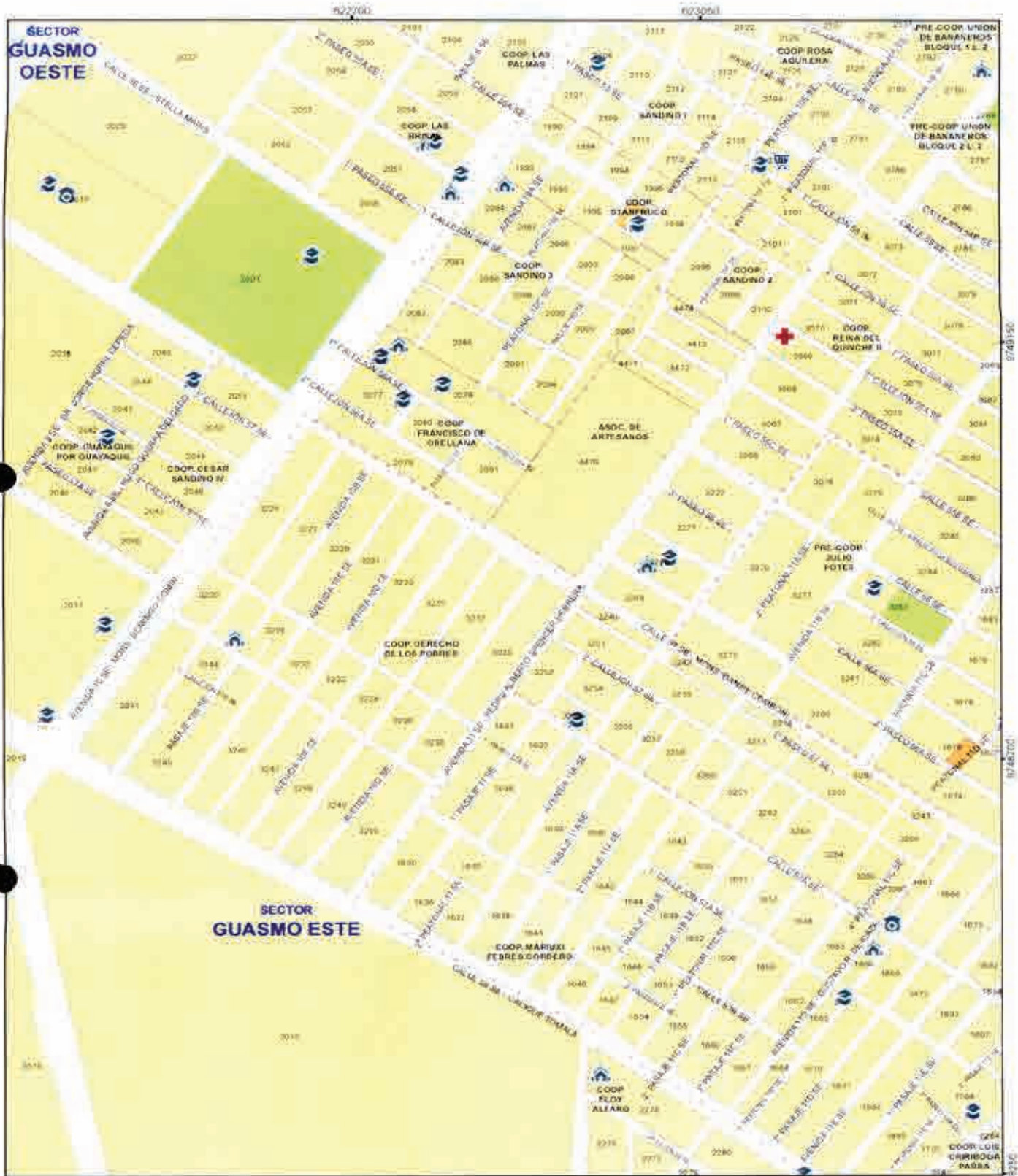
 <p>MUY ILUSTRE MUNICIPALIDAD DE GUAYAQUIL Su Excelencia y Excmo. Sr. Alcalde</p>	 <p>Alcaldía Guayaquil DRA. CYNTHIA VITERI JIMENEZ ADMINISTRACION 2019 - 2023</p>	<p>CONTIENE:</p> <p>GUIA OFICIAL DE NOMBRES DE CALLES DEL AREA URBANA, AREA DE EXPANSION URBANA Y DE LAS CABECERAS PARROQUIALES DE LAS PARROQUIAS RURALES DEL CANTON GUAYAQUIL</p>	<p>LAMINA</p> <p>3-S</p>	
<p>DIRECCION DE PLANIFICACION URBANA, PROYECTOS Y ORDENAMIENTO TERRITORIAL</p>	 <p>DUPOT</p>	<p>PROYECTO:</p> <p>ORDENANZA SUSTITUTIVA SOBRE NOMENCLATURA URBANA DEL CANTON GUAYAQUIL Y DE LAS CABECERAS PARROQUIALES DE SUS PARROQUIAS RURALES</p>	<p>ESCALA: 1:5.180</p> <p>FECHA: JUNIO 2020</p>	<p>4-T 3-T</p> <p>4-S 3-S</p> <p>4-R</p>






 <p>MUY ILUSTRE MUNICIPALIDAD DE GUAYAQUIL Municipalidad de Guayaquil</p>	 <p>Alcaldía Guayaquil DRA. SYNTHIA VITERI JIMÉNEZ ADMINISTRACIÓN 2019 - 2023</p>	<p>CONTIENE: GUÍA OFICIAL DE NOMBRES DE CALLES DEL ÁREA URBANA, ÁREA DE EXPANSIÓN URBANA Y DE LAS CABECERAS PARROQUIALES DE LAS PARROQUIAS RURALES DEL CANTÓN GUAYAQUIL</p>	<p>LÁMINA: 3-T</p>	
<p>DIRECCIÓN DE PLANIFICACIÓN URBANA, PROYECTOS Y ORDENAMIENTO TERRITORIAL</p>	 <p>DUPOT</p>	<p>PROYECTO: ORDENANZA SUSTITUTIVA SOBRE NOMENCLATURA URBANA DEL CANTÓN GUAYAQUIL Y DE LAS CABECERAS PARROQUIALES DE SUS PARROQUIAS RURALES</p>	<p>ESCALA: 1:5.180 FECHA: JUNIO 2020</p>	






 <p>MUY ILUSTRE MUNICIPALIDAD DE GUAYAQUIL</p>	 <p>Alcaldía Guayaquil DRA. CYNTHIA VITERI JIMENEZ ADMINISTRACIÓN 2019 - 2023</p>	<p>CONTIENE: GUÍA OFICIAL DE NOMBRES DE CALLES DEL ÁREA URBANA, ÁREA DE EXPANSIÓN URBANA Y DE LAS CABECERAS PARROQUIALES DE LAS PARROQUIAS RURALES DEL CANTÓN GUAYAQUIL</p>	<p>LAMINA: 4-A</p>	<table border="1"> <tr> <td>5-B</td> <td>4-B</td> <td>3-B</td> </tr> <tr> <td>5-A</td> <td style="border: 2px solid red;">4-A</td> <td>3-A</td> </tr> </table>	5-B	4-B	3-B	5-A	4-A	3-A
5-B	4-B	3-B								
5-A	4-A	3-A								
<p>DIRECCIÓN DE PLANIFICACIÓN URBANA, PROYECTOS Y ORDENAMIENTO TERRITORIAL</p>		<p>PROYECTO: ORDENANZA SUSTITUTIVA SOBRE NOMENCLATURA URBANA DEL CANTÓN GUAYAQUIL Y DE LAS CABECERAS PARROQUIALES DE SUS PARROQUIAS RURALES</p>	<p>ESCALA: 1:5180 FECHA: JUNIO 2020</p>							



 <p>MUY ILUSTRE MUNICIPALIDAD DE GUAYAQUIL Municipalidad de Guayaquil</p>	 <p>Alcaldía Guayaquil DRA. CYNTHIA VITERI JIMÉNEZ ADMINISTRACIÓN 2019 - 2022</p>	<p>CONTIENE: GUÍA OFICIAL DE NOMBRES DE CALLES DEL ÁREA URBANA, ÁREA DE EXPANSIÓN URBANA Y DE LAS CABECERAS PARROQUIALES DE LAS PARROQUIAS RURALES DEL CANTÓN GUAYAQUIL</p>	<p>LÁMINA: 4-B</p>	<table border="1"> <tr> <td>5-C</td> <td>4-C</td> <td>3-C</td> </tr> <tr> <td>5-B</td> <td>4-B</td> <td>3-B</td> </tr> <tr> <td>5-A</td> <td>4-A</td> <td>3-A</td> </tr> </table>	5-C	4-C	3-C	5-B	4-B	3-B	5-A	4-A	3-A
5-C	4-C	3-C											
5-B	4-B	3-B											
5-A	4-A	3-A											
<p>DIRECCION DE PLANIFICACION URBANA, PROYECTOS Y ORDENAMIENTO TERRITORIAL</p>	 <p>DUPOT</p>	<p>PROYECTO: ORDENANZA SUSTITUTIVA SOBRE NOMENCLATURA URBANA DEL CANTÓN GUAYAQUIL Y DE LAS CABECERAS PARROQUIALES DE SUS PARROQUIAS RURALES</p>	<p>ESCALA: 1:5.180 FECHA: JUNIO 2020</p>										

DISEÑO: GUSTAVO GARCIA



 <p>MUY ILUSTRE MUNICIPALIDAD DE GUAYAQUIL GOBIERNO MUNICIPAL</p>	 <p>Alcaldía Guayaquil DRA. CYNTHIA VITERI JIMÉNEZ ADMINISTRACIÓN 2019 - 2023</p>	<p>CONTIENE: GUIA OFICIAL DE NOMBRES DE CALLES DEL ÁREA URBANA, ÁREA DE EXPANSIÓN URBANA Y DE LAS CABECERAS PARROQUIALES DE LAS PARROQUIAS RURALES DEL CANTÓN GUAYAQUIL</p>	<p>LÁMINA: 4-C</p>	<table border="1"> <tr> <td>5-D</td> <td>4-D</td> <td>3-D</td> </tr> <tr> <td>5-C</td> <td style="border: 2px solid red;">4-C</td> <td>3-C</td> </tr> <tr> <td>5-B</td> <td>4-B</td> <td>3-B</td> </tr> </table>	5-D	4-D	3-D	5-C	4-C	3-C	5-B	4-B	3-B
5-D	4-D	3-D											
5-C	4-C	3-C											
5-B	4-B	3-B											
<p>DIRECCIÓN DE PLANIFICACIÓN URBANA, PROYECTOS Y ORDENAMIENTO TERRITORIAL</p>		<p>PROYECTO: ORDENANZA SUSTITUTIVA SOBRE NOMENCLATURA URBANA DEL CANTÓN GUAYAQUIL Y DE LAS CABECERAS PARROQUIALES DE SUS PARROQUIAS RURALES</p>	<p>ESCALA: 1:5 180 FECHA: JUNIO 2020</p>										




MUY ILUSTRE MUNICIPALIDAD DE GUAYAQUIL
 Alcaldía Guayaquil
 DR. CYNTHIA VITERI JIMÉNEZ
 ADMINISTRACIÓN 2019 - 2023



DUPOT

CONTIENE:
GUÍA OFICIAL DE NOMBRES DE CALLES DEL ÁREA URBANA, ÁREA DE EXPANSIÓN URBANA Y DE LAS CABECERAS PARROQUIALES DE LAS PARROQUIAS RURALES DEL CANTÓN GUAYAQUIL

LÁMINA
4-D

5-E	4-E	3-E
5-D	4-D	3-D

DIRECCIÓN DE PLANIFICACIÓN URBANA, PROYECTOS Y ORDENAMIENTO TERRITORIAL

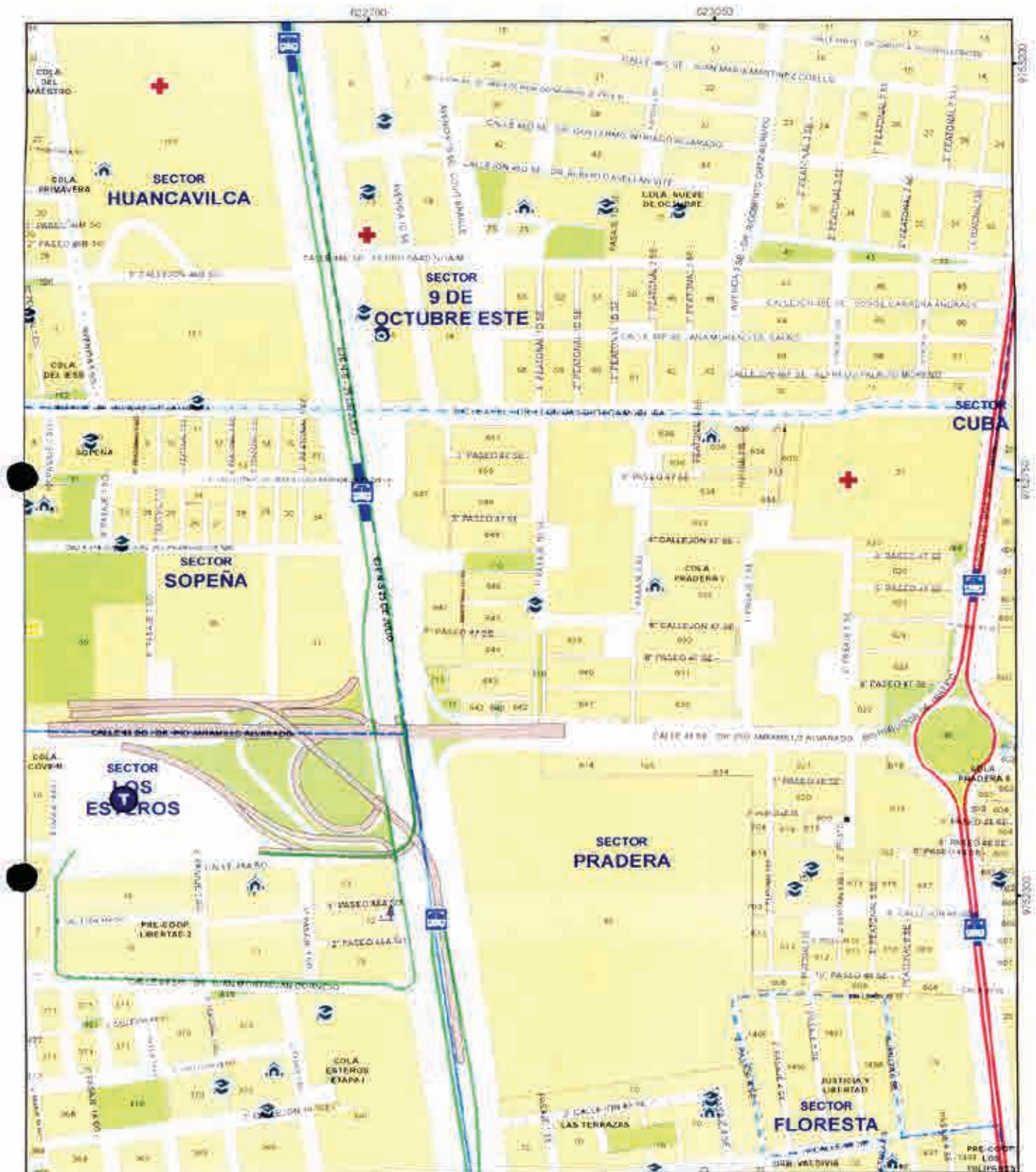
DUPOT

PROYECTO:
 ORDENANZA SUSTITUTIVA SOBRE NOMENCLATURA URBANA DEL CANTÓN GUAYAQUIL Y DE LAS CABECERAS PARROQUIALES DE SUS PARROQUIAS RURALES

ESCALA: 1:5 180
 FECHA: JUNIO 2020

5-C	4-C	3-C
-----	-----	-----

4




MUY ILUSTRE MUNICIPALIDAD DE GUAYAQUIL

DIRECCIÓN DE PLANIFICACIÓN URBANA, PROYECTOS Y ORDENAMIENTO TERRITORIAL



Alcaldía Guayaquil
DRA. CYNTHIA VIDRI JIMÉNEZ
ADMINISTRACIÓN 2019 - 2023

DUPOT

CONTIENE:
GUÍA OFICIAL DE NOMBRES DE CALLES DEL ÁREA URBANA, ÁREA DE EXPANSIÓN URBANA Y DE LAS CABECERAS PARROQUIALES DE LAS PARROQUIAS RURALES DEL CANTÓN GUAYAQUIL

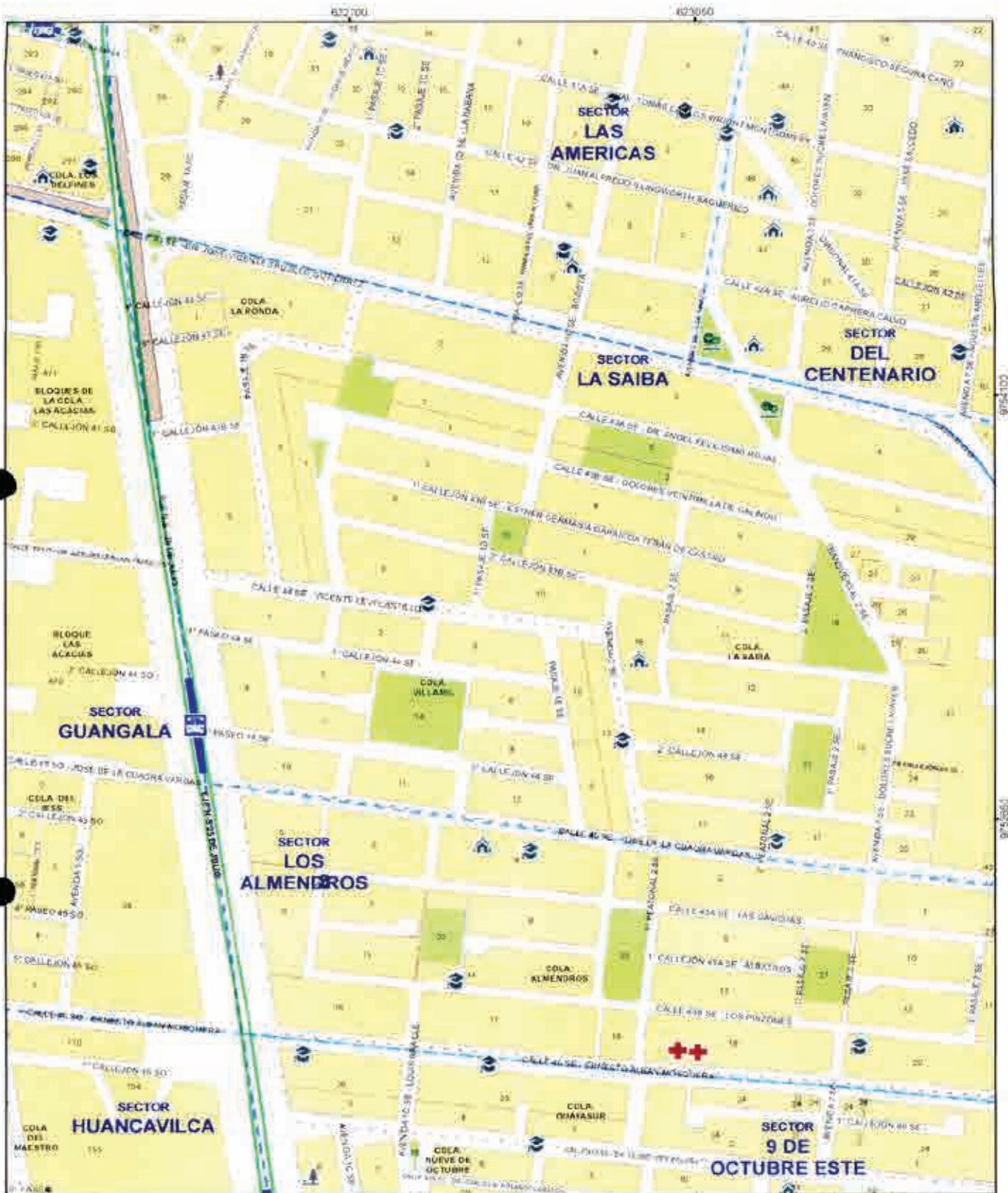
PROYECTO:
 ORDENANZA SUSTITUTIVA SOBRE NOMENCLATURA URBANA DEL CANTÓN GUAYAQUIL Y DE LAS CABECERAS PARROQUIALES DE SUS PARROQUIAS RURALES




TÍTULO:
4-E

ESCALA:
 1:5.180





FECHA:
 JUNIO 2020

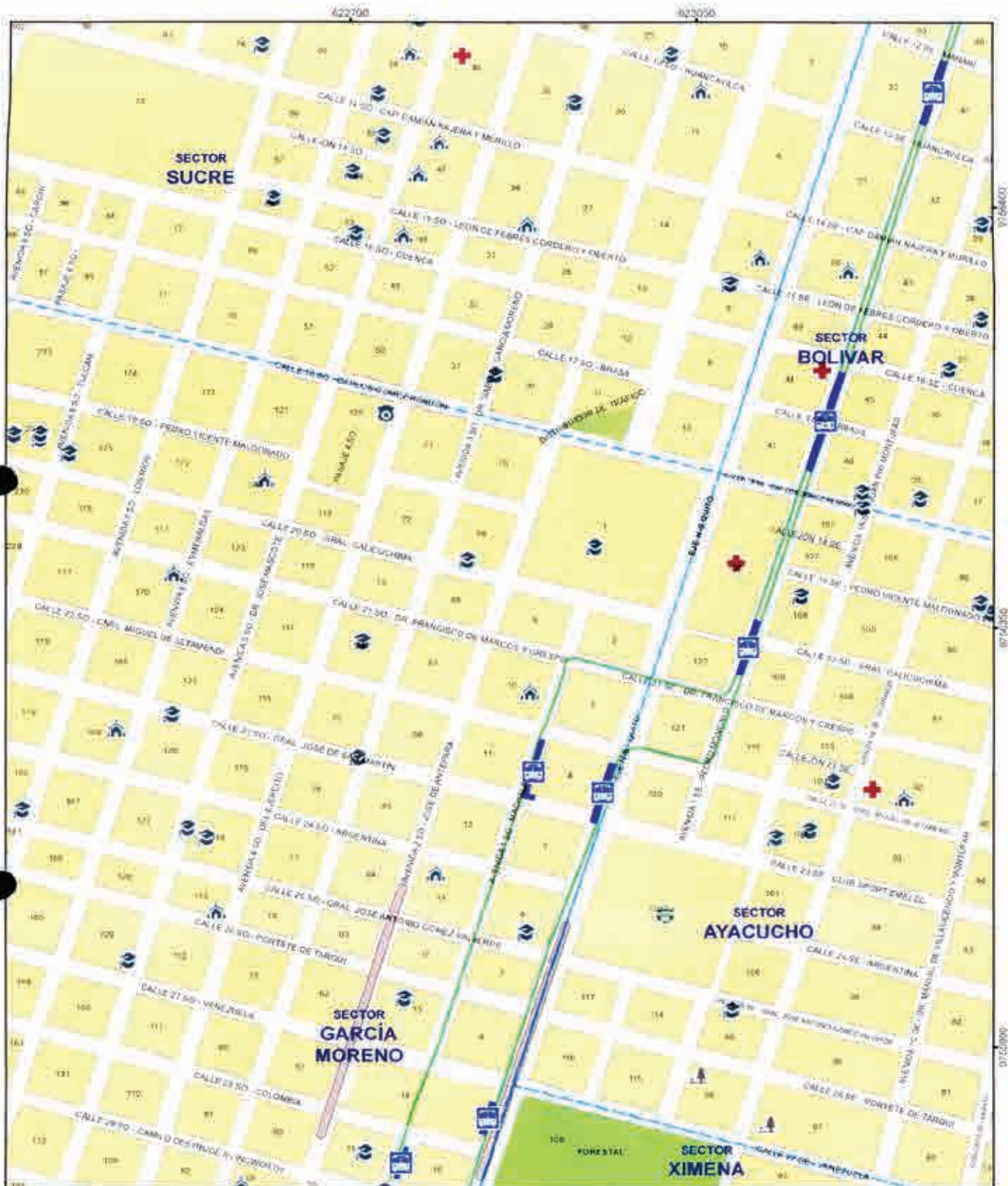
5-F	4-F	3-F
5-E	4-E	3-E
5-D	4-D	3-D







 <p>MUY ILUSTRE MUNICIPALIDAD DE GUAYAQUIL MUNICIPALIDAD DE GUAYAQUIL</p>	 <p>Alcaldía Guayaquil SIPA D YTHIA VIERI JIMENEZ ADMINISTRACIÓN 2016 - 2021</p>	<p>CONTIENE: GUÍA OFICIAL DE NOMBRES DE CALLES DEL ÁREA URBANA, ÁREA DE EXPANSIÓN URBANA Y DE LAS CABECERAS PARROQUIALES DE LAS PARROQUIAS RURALES DEL CANTÓN GUAYAQUIL</p>	<p>LAMINA: 4-F</p>	<table border="1"> <tr> <td>5-G</td> <td>4-G</td> <td>3-G</td> </tr> <tr> <td>5-F</td> <td>4-F</td> <td>3-F</td> </tr> <tr> <td>5-E</td> <td>4-E</td> <td>3-E</td> </tr> </table>	5-G	4-G	3-G	5-F	4-F	3-F	5-E	4-E	3-E
5-G	4-G	3-G											
5-F	4-F	3-F											
5-E	4-E	3-E											
<p>DIRECCIÓN DE PLANIFICACIÓN URBANA, PROYECTOS Y ORDENAMIENTO TERRITORIAL</p>	 <p>DUPOT</p>	<p>PROYECTO: ORDENANZA SUSTITUTIVA SOBRE NOMENCLATURA URBANA DEL CANTÓN GUAYAQUIL Y DE LAS CABECERAS PARROQUIALES DE SUS PARROQUIAS RURALES</p>	<p>ESCALA: 1:5.183 FECHA: JUNIO 2020</p>										



 <p>MUY ILUSTRE MUNICIPALIDAD DE GUAYAQUIL</p>	 <p>Alcaldía Guayaquil DRA. CYNTHIA VITERI JIMÉNEZ ADMINISTRACIÓN 2019 - 2023</p>	<p>CONTIENE:</p> <p>GUÍA OFICIAL DE NOMBRES DE CALLES DEL ÁREA URBANA, ÁREA DE EXPANSIÓN URBANA Y DE LAS CABECERAS PARROQUIALES DE LAS PARROQUIAS RURALES DEL CANTÓN GUAYAQUIL</p>	<p>LÁMINA:</p> <p>4-G</p>	
<p>DIRECCIÓN DE PLANIFICACIÓN URBANA PROYECTOS Y ORDENAMIENTO TERRITORIAL</p>		<p>PROYECTO:</p> <p>ORDENANZA SUSTITUTIVA SOBRE NOMENCLATURA URBANA DEL CANTÓN GUAYAQUIL Y DE LAS CABECERAS PARROQUIALES DE SUS PARROQUIAS RURALES</p>	<p>ESCALA: 1:5.180</p> <p>FECHA: JUNIO 2020</p>	



 <p>MUY ILUSTRE MUNICIPALIDAD DE GUAYAQUIL <small>GOBIERNO MUNICIPAL</small></p>	 <p>Alcaldía Guayaquil DRA. CYNTHIA VITERI JIMENEZ ADMINISTRACIÓN 2018 - 2023</p>	<p>CONTIENE: GUIA OFICIAL DE NOMBRES DE CALLES DEL AREA URBANA, AREA DE EXPANSION URBANA Y DE LAS CABECERAS PARROQUIALES DE LAS PARROQUIAS RURALES DEL CANTON GUAYAQUIL.</p>	<p>LAMINA: 4-H</p>	
<p>DIRECCION DE PLANIFICACION URBANA, PROYECTOS Y ORDENAMIENTO TERRITORIAL</p>		<p>PROYECTO: ORDENANZA SUSTITUTIVA SOBRE NOMENCLATURA URBANA DEL CANTON GUAYAQUIL Y DE LAS CABECERAS PARROQUIALES DE SUS PARROQUIAS RURALES</p>	<p>ESCALA: 1:5.180 FECPA JUNIO 2020</p>	




MUY ILUSTRE MUNICIPALIDAD DE GUAYAQUIL



Alcaldía Guayaquil
DRA. CYNTHIA VITERI JIMENEZ
ADMINISTRACION 2019 - 2023

CONTIENE:
GUÍA OFICIAL DE NOMBRES DE CALLES DEL ÁREA URBANA, ÁREA DE EXPANSIÓN URBANA Y DE LAS CABECERAS PARROQUIALES DE LAS PARROQUIAS RURALES DEL CANTÓN GUAYAQUIL.

LÁMINA:
4-1



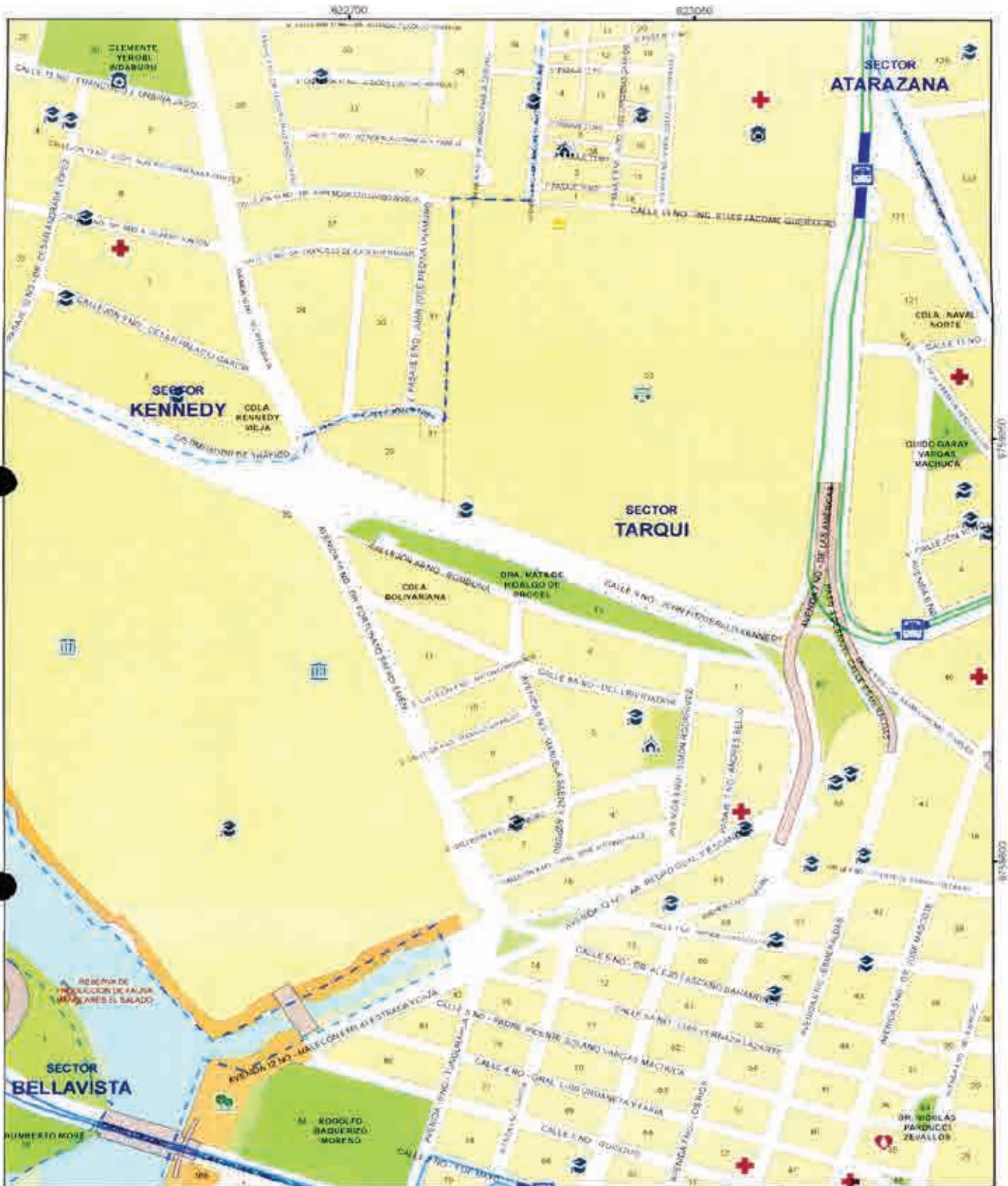
DIRECCIÓN DE PLANIFICACIÓN URBANA, PROYECTOS Y ORDENAMIENTO TERRITORIAL







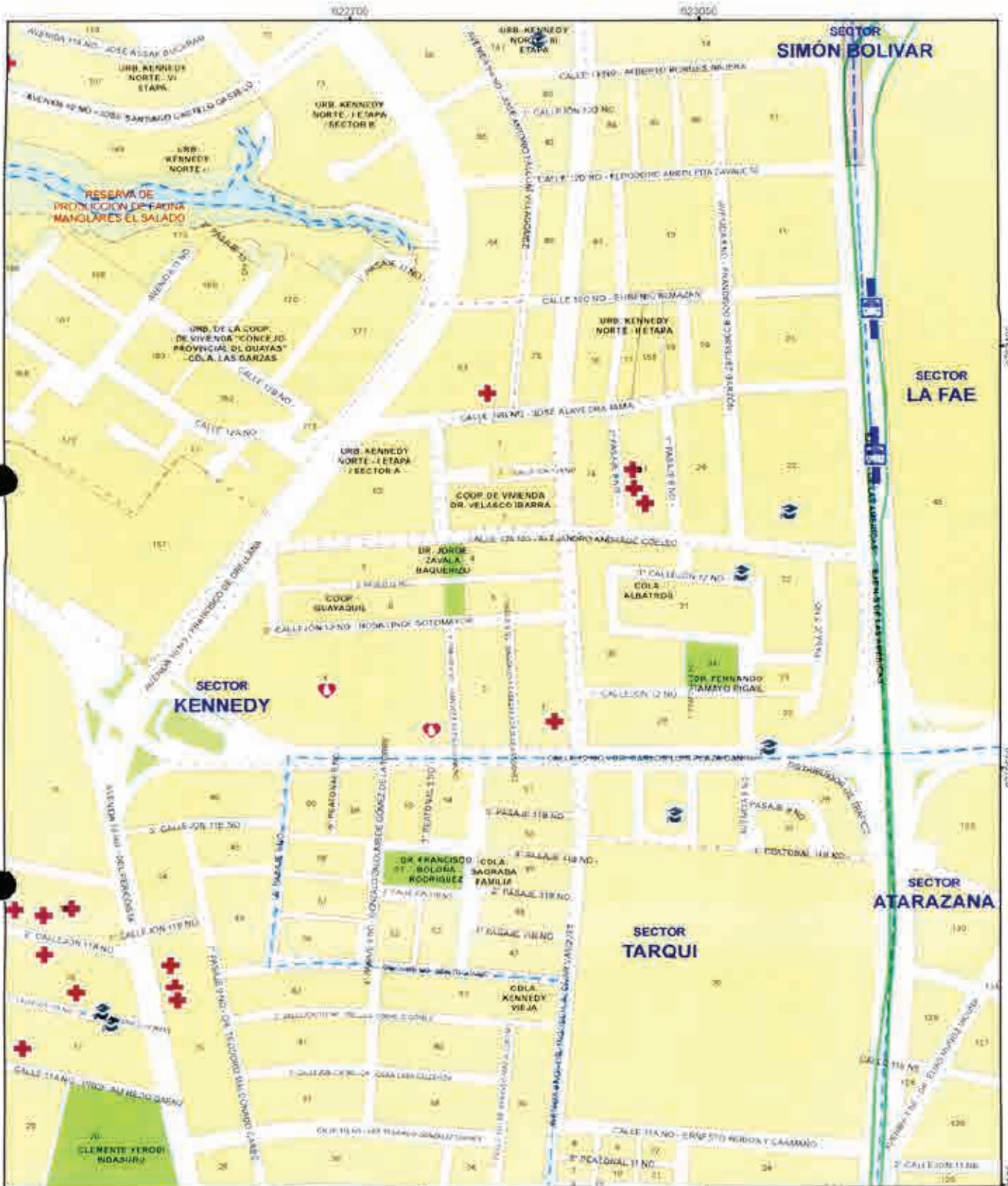
DUPOT

PROYECTO:
ORDENANZA SUSTITUTIVA SOBRE NOMENCLATURA URBANA DEL CANTÓN GUAYAQUIL Y DE LAS CABECERAS PARROQUIALES DE SUS PARROQUIAS RURALES.

ESCALA: 1:5.180
FECHA: JUNIO 2020



 <p>MUY ILUSTRE MUNICIPALIDAD DE GUAYAQUIL</p>	 <p>ALCALDÍA GUAYAQUIL DRA. CYNTHIA VITERI JIMÉNEZ ADMINISTRACIÓN 2019 - 2023</p>	<p>CONTIENE: GUÍA OFICIAL DE NOMBRES DE CALLES DEL ÁREA URBANA, ÁREA DE EXPANSIÓN URBANA Y DE LAS CABECERAS PARROQUIALES DE LAS PARROQUIAS RURALES DEL CANTÓN GUAYAQUIL.</p>	<p>LÁMINA: 4-J</p>	<table border="1"> <tr> <td>5-K</td> <td>4-K</td> <td>3-K</td> </tr> <tr> <td>5-J</td> <td style="border: 2px solid red;">4-J</td> <td>3-J</td> </tr> <tr> <td>5-I</td> <td>4-I</td> <td>3-I</td> </tr> </table>	5-K	4-K	3-K	5-J	4-J	3-J	5-I	4-I	3-I
5-K	4-K	3-K											
5-J	4-J	3-J											
5-I	4-I	3-I											
<p>DIRECCIÓN DE PLANIFICACIÓN URBANA, PROYECTOS Y ORDENAMIENTO TERRITORIAL</p>		<p>PROYECTO: ORDENANZA SUSTITUTIVA SOBRE NOMENCLATURA URBANA DEL CANTÓN GUAYAQUIL Y DE LAS CABECERAS PARROQUIALES DE SUS PARROQUIAS RURALES.</p>	<p>ESCALA: 1:5.180 FECHA: JUNIO 2020</p>										



CONTIENE:
GUÍA OFICIAL DE NOMBRES DE CALLES DEL ÁREA URBANA, ÁREA DE EXPANSIÓN URBANA Y DE LAS CABECERAS PARROQUIALES DE LAS PARROQUIAS RURALES DEL CANTÓN GUAYAQUIL.

LÁMINA
4-K

5-L	4-L	3-L
5-K	4-K	3-K
6-J	4-J	3-J

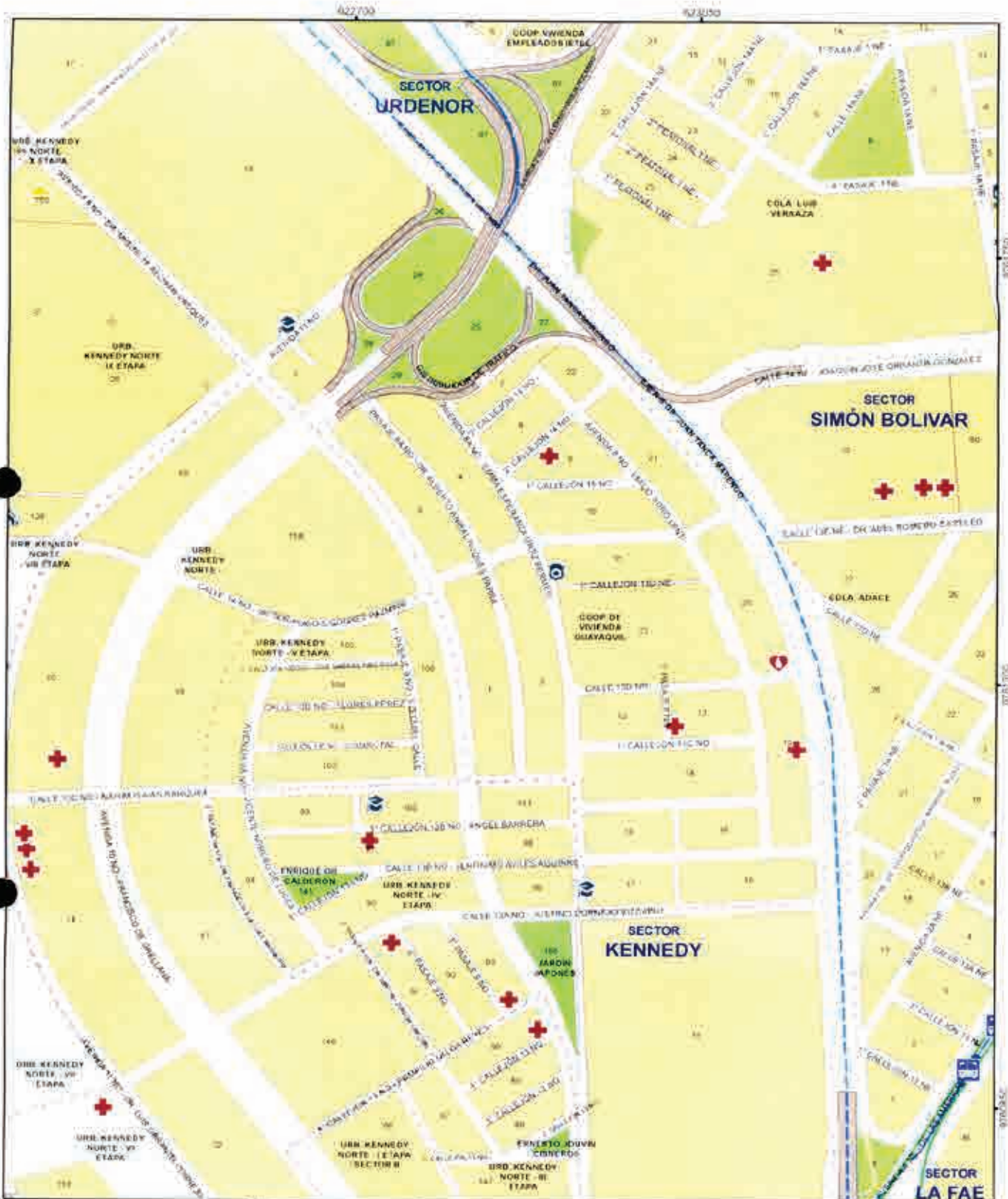
DIRECCIÓN DE PLANIFICACIÓN URBANA, PROYECTOS Y ORDENAMIENTO TERRITORIAL






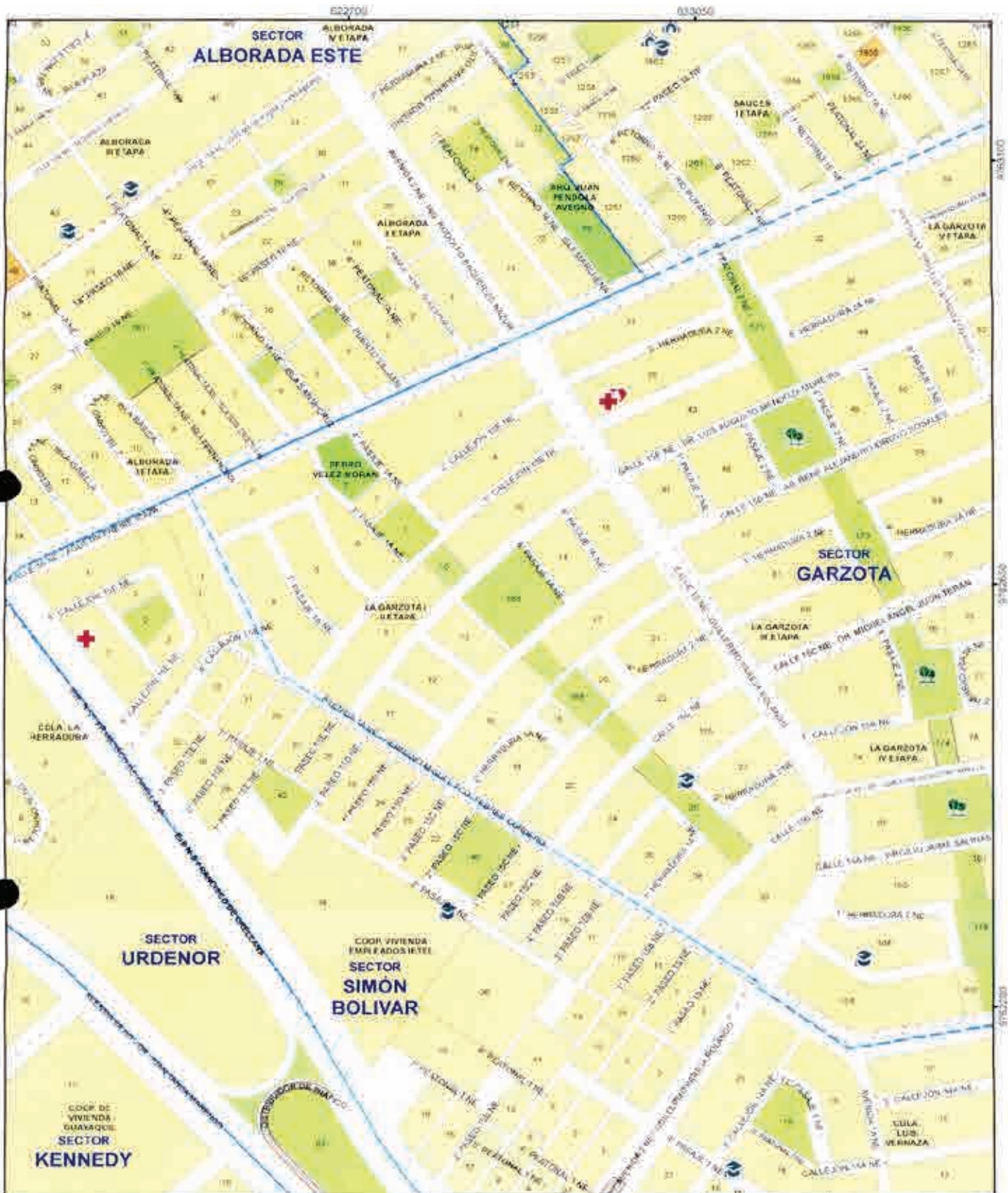
PROYECTO:
 ORDENANZA SUSTITUTIVA SOBRE NOMENCLATURA URBANA DEL CANTÓN GUAYAQUIL Y DE LAS CABECERAS PARROQUIALES DE SUS PARROQUIAS RURALES




ESCALA: 1:5.180
 FECHA: JUNIO 2020

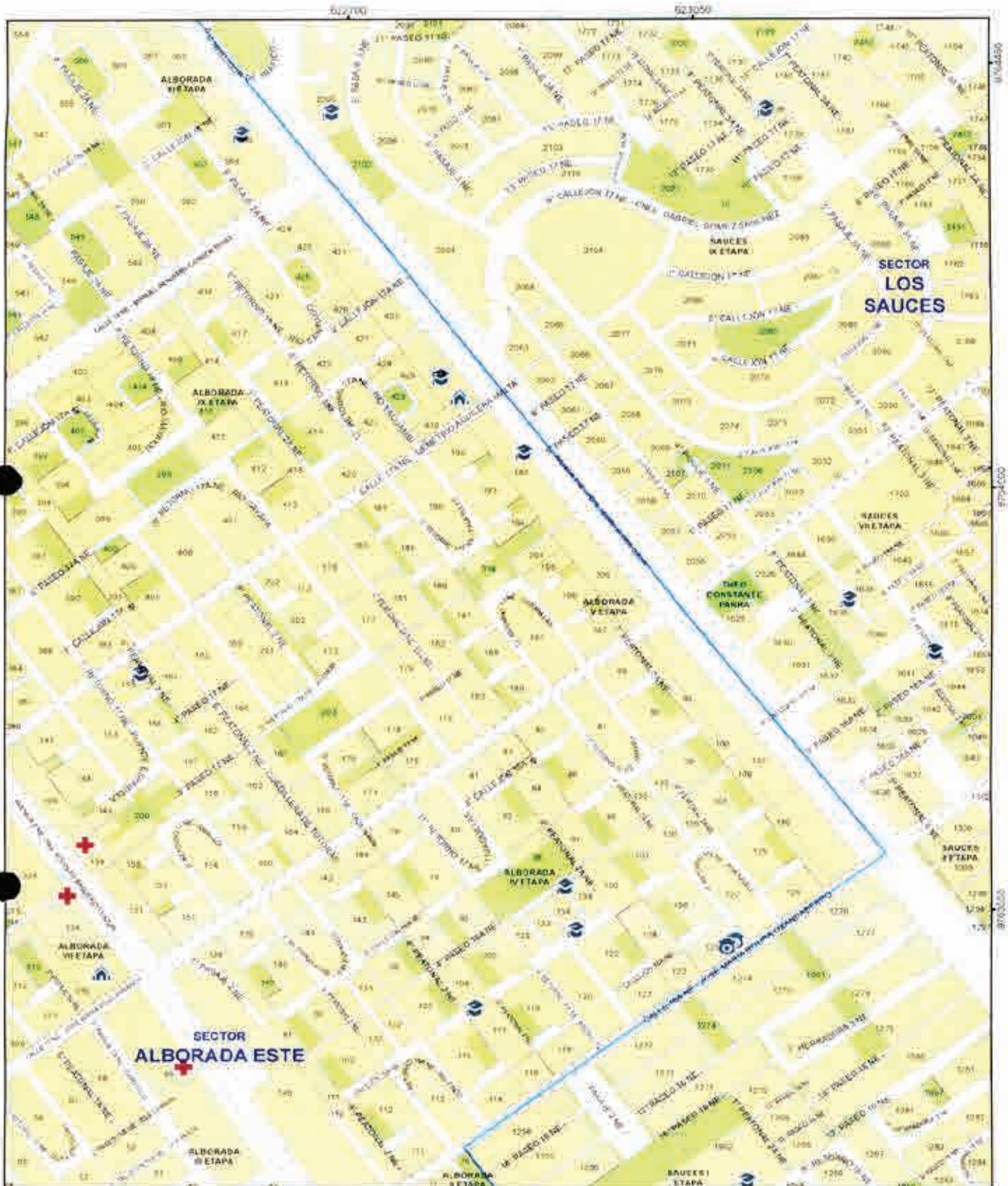
9750500



 <p>MUY ILUSTRE MUNICIPALIDAD DE GUAYAQUIL <small>Municipio de Guayaquil</small></p>	 <p>Alcaldía Guayaquil <small>ORA. CYNTHIA VITERI JIMENEZ ADMINISTRACIÓN 2019 - 2023</small></p>	<p>CONTIENE: GUÍA OFICIAL DE NOMBRES DE CALLES DEL ÁREA URBANA, ÁREA DE EXPANSIÓN URBANA Y DE LAS CABECERAS PARROQUIALES DE LAS PARROQUIAS RURALES DEL CANTÓN GUAYAQUIL.</p>	<p>LÁMINA: 4-L</p>	<table border="1"> <tr> <td>5-M</td> <td>4-M</td> <td>3-M</td> </tr> <tr> <td>5-L</td> <td>4-L</td> <td>3-L</td> </tr> <tr> <td>5-K</td> <td>4-K</td> <td>3-K</td> </tr> </table>	5-M	4-M	3-M	5-L	4-L	3-L	5-K	4-K	3-K
5-M	4-M	3-M											
5-L	4-L	3-L											
5-K	4-K	3-K											
<p>DIRECCIÓN DE PLANIFICACIÓN URBANA, PROYECTOS Y ORDENAMIENTO TERRITORIAL</p>		<p>PROYECTO: ORDENANZA SUSTITUTIVA SOBRE NOMENCLATURA URBANA DEL CANTÓN GUAYAQUIL Y DE LAS CABECERAS PARROQUIALES DE SUS PARROQUIAS RURALES</p>	<p>ESCALA: 1:5.180 FECHA: JUNIO 2020</p>										



 <p>MUY ILUSTRE MUNICIPALIDAD DE GUAYAQUIL</p>	 <p>ALCALDÍA GUAYAQUIL DRA. CYNTHIA VITERI JIMÉNEZ ADMINISTRACIÓN 2019-2023</p>	<p>CONTIENE</p> <p>GUÍA OFICIAL DE NOMBRES DE CALLES DEL ÁREA URBANA, ÁREA DE EXPANSIÓN URBANA Y DE LAS CABECERAS PARROQUIALES DE LAS PARROQUIAS RURALES DEL CANTÓN GUAYAQUIL</p>	<p>SAMINA</p> <p>4-M</p>	<table border="1"> <tr> <td>S-N</td> <td>4-N</td> <td>3-N</td> </tr> <tr> <td>S-M</td> <td>4-M</td> <td>3-M</td> </tr> <tr> <td>S-L</td> <td>4-L</td> <td>3-L</td> </tr> </table>	S-N	4-N	3-N	S-M	4-M	3-M	S-L	4-L	3-L
S-N	4-N	3-N											
S-M	4-M	3-M											
S-L	4-L	3-L											
<p>DIRECCIÓN DE PLANIFICACIÓN URBANA, PROYECTOS Y ORDENAMIENTO TERRITORIAL</p>		<p>PROYECTO:</p> <p>ORDENANZA SUSTITUTIVA SOBRE NOMENCLATURA URBANA DEL CANTÓN GUAYAQUIL Y DE LAS CABECERAS PARROQUIALES DE SUS PARROQUIAS RURALES</p>	<p>ESCALA: 1:5.180</p> <p>FECHA: JUNIO 2020</p>	<p>S-L</p> <p>4-L</p> <p>3-L</p>									




MUY ILUSTRE MUNICIPALIDAD DE GUAYAQUIL



Municipio Guayaquil
DRA. CYNTHIA VITERI ARNEZ
ADMINISTRACIÓN 2018 - 2023

CONTIENE
GUIA OFICIAL DE NOMBRES DE CALLES DEL AREA URBANA, AREA DE EXPANSION URBANA Y DE LAS CABECERAS PARROQUIALES DE LAS PARROQUIAS RURALES DEL CANTON GUAYAQUIL.

LAMINA:
4-N

5-N	4-N	3-N
5-N	4-N	3-N
5-M	4-M	3-M

DIRECCION DE PLANIFICACION URBANA, PROYECTOS Y ORDENAMIENTO TERRITORIAL






DUPOT





PROYECTO
 ORDENANZA SUSTITUTIVA SOBRE NOMENCLATURA URBANA DEL CANTON GUAYAQUIL Y DE LAS CABECERAS PARROQUIALES DE SUS PARROQUIAS RURALES

ESCALA: 1:5.180
 FECHA: JUNIO 2020



 <p>MUY ILUSTRE MUNICIPALIDAD DE GUAYAQUIL</p>	 <p>Alcaldía Guayaquil DRA. CYNTHIA VITERI JIMÉNEZ ADMINISTRACIÓN 2019 - 2021</p>	<p>CONTIENE: GUÍA OFICIAL DE NOMBRES DE CALLES DEL ÁREA URBANA, ÁREA DE EXPANSIÓN URBANA Y DE LAS CABECERAS PARROQUIALES DE LAS PARROQUIAS RURALES DEL CANTÓN GUAYAQUIL.</p>	<p>LÁMINA 4-Ñ</p>	<table border="1"> <tr> <td>5-O</td> <td>4-O</td> <td>3-O</td> </tr> <tr> <td>5-N</td> <td>4-Ñ</td> <td>3-N</td> </tr> <tr> <td>5-N</td> <td>4-N</td> <td>3-N</td> </tr> </table>	5-O	4-O	3-O	5-N	4-Ñ	3-N	5-N	4-N	3-N
5-O	4-O	3-O											
5-N	4-Ñ	3-N											
5-N	4-N	3-N											
<p>DIRECCIÓN DE PLANIFICACIÓN URBANA, PROYECTOS Y ORDENAMIENTO TERRITORIAL</p>		<p>PROYECTO: ORDENANZA SUSTITUTIVA SOBRE NOMENCLATURA URBANA DEL CANTÓN GUAYAQUIL Y DE LAS CABECERAS PARROQUIALES DE SUS PARROQUIAS RURALES</p>	<p>ESCALA: 1 : 5.180 FECHA: JUNIO 2020</p>										



 <p>MUY ILUSTRE MUNICIPALIDAD DE GUAYAQUIL</p>	 <p>Alcaldía Guayaquil DRA. CYNTHIA VITERI JIMENEZ ADMINISTRACIÓN 2016 - 2020</p>	<p>CONTIENE</p> <p>GUÍA OFICIAL DE NOMBRES DE CALLES DEL ÁREA URBANA, ÁREA DE EXPANSIÓN URBANA Y DE LAS CABECERAS PARROQUIALES DE LAS PARROQUIAS RURALES DEL CANTÓN GUAYAQUIL</p>	<p>LÁMINA</p> <p>4-0</p>	
<p>DIRECCIÓN DE PLANIFICACIÓN URBANA PROYECTOS Y ORDENAMIENTO TERRITORIAL</p>		<p>PROYECTO</p> <p>ORDENANZA SUSTITUTIVA SOBRE NOMENCLATURA URBANA DEL CANTÓN GUAYAQUIL Y DE LAS CABECERAS PARROQUIALES DE SUS PARROQUIAS RURALES</p>	<p>ESCALA: 1:5 180</p> <p>FECHA: JUNIO 2020</p>	<p>5-P 4-P 3-P</p> <p>5-O 4-O 3-O</p> <p>5-N 4-N 3-N</p>



CONTIENE:
 GUÍA OFICIAL DE NOMBRES DE CALLES DEL ÁREA URBANA, ÁREA DE EXPANSIÓN URBANA Y DE LAS CABECERAS PARROQUIALES DE LAS PARROQUIAS RURALES DEL CANTÓN GUAYAQUIL.

LÁMINA:
4-P



DIRECCION DE PLANIFICACION URBANA, PROYECTOS Y ORDENAMIENTO TERRITORIAL



PROYECTO:
 ORDENANZA SUSTITUTIVA SOBRE NOMENCLATURA URBANA DEL CANTÓN GUAYAQUIL Y DE LAS CARCERAS PARROQUIALES DE SUS PARROQUIAS RURALES

ESCALA: 1:5.180
 FECHA: JUNIO 2020

K



CONTIENE:
GUÍA OFICIAL DE NOMBRES DE CALLES DEL ÁREA URBANA, ÁREA DE EXPANSIÓN URBANA Y DE LAS CABECERAS PARROQUIALES DE LAS PARROQUIAS RURALES DEL CANTÓN GUAYAQUIL

LAMINA
4-Q



DIRECCIÓN DE PLANIFICACIÓN URBANA, PROYECTOS Y ORDENAMIENTO TERRITORIAL

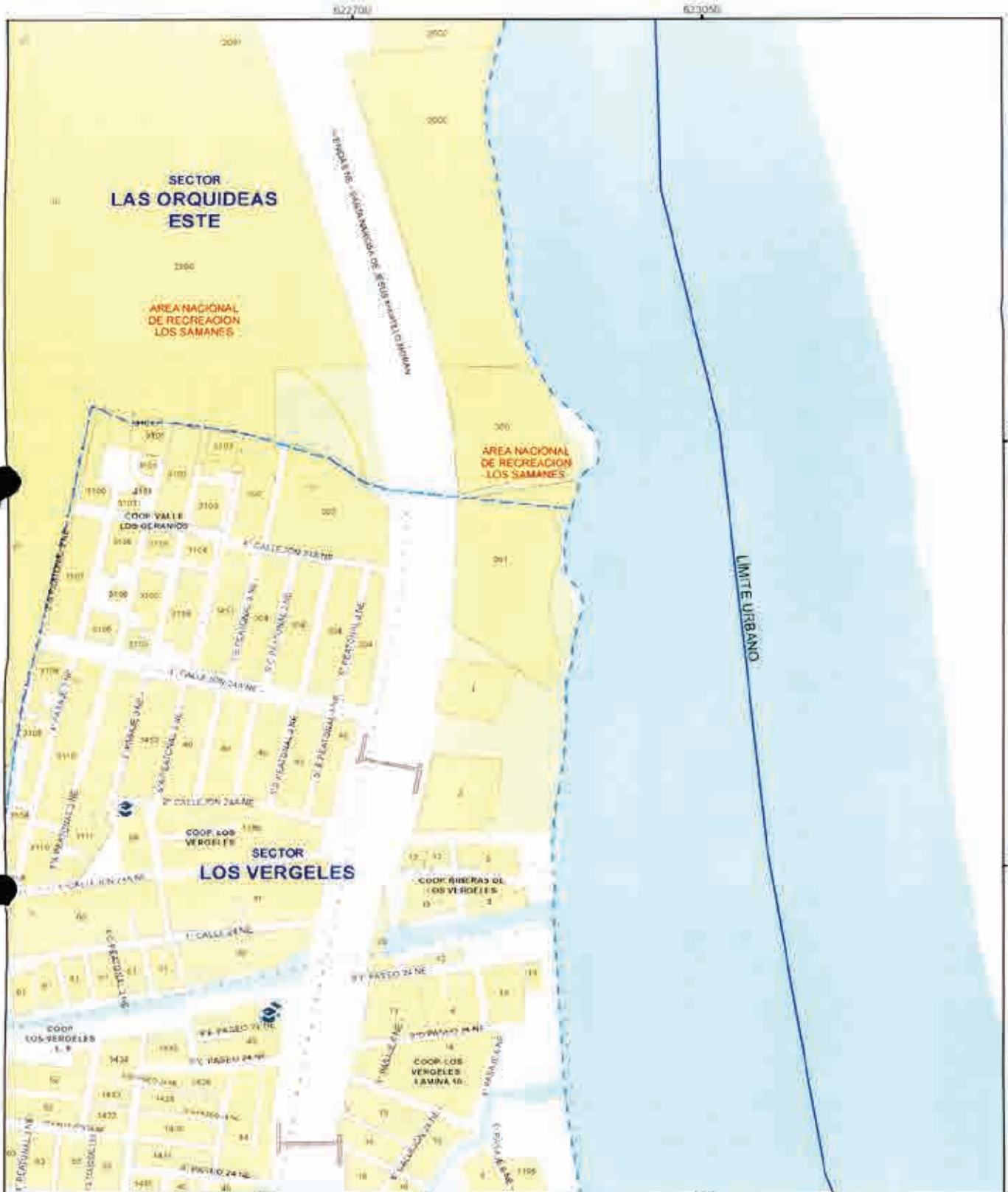


PROYECTO:
ORDENANZA SUSTITUTIVA SOBRE NOMENCLATURA URBANA DEL CANTÓN GUAYAQUIL Y DE LAS CABECERAS PARROQUIALES DE SUS PARROQUIAS RURALES

ESCALA: 1:5.180
FECHA: JUNIO 2020

9768400
9768500
9768500

[Handwritten signature]

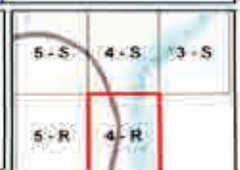


MUY ILUSTRE MUNICIPALIDAD DE GUAYAQUIL
Municipalidad de Guayaquil

Municipalidad de Guayaquil
 DRA. CYNTHIA VOTERÍ JIMÉNEZ
 ADMINISTRACIÓN 2016 - 2023

CONTIENE
 GUÍA OFICIAL DE NOMBRES DE CALLES DEL
 AREA URBANA, AREA DE EXPANSION URBANA
 Y DE LAS CABECERAS PARROQUIALES DE LAS
 PARROQUIAS RURALES DEL CANTON
 GUAYAQUIL

LAMINA
4-R



DIRECCION DE PLANIFICACION URBANA,
 PROYECTOS Y ORDENAMIENTO
 TERRITORIAL

DUPOT

PROYECTO:
 ORDENANZA SUSTITUTIVA SOBRE NOMENCLATURA
 URBANA DEL CANTON GUAYAQUIL Y DE LAS CABECERAS
 PARROQUIALES DE SUS PARROQUIAS RURALES

ESCALA: 1:5.180
 FECHA: JUNIO 2020




**MUY ILUSTRE
MUNICIPALIDAD
DE GUAYAQUIL**

DIRECCION DE PLANIFICACION URBANA,
PROYECTOS Y ORDENAMIENTO
TERRITORIAL



Alcaldía Guayaquil
SRA. CYNTHIA VITERI JIMENEZ
ADMINISTRACION 2019 - 2023



DUPOT

CONTIENE:
**GUIA OFICIAL DE NOMBRES DE CALLES DEL
 AREA URBANA, AREA DE EXPANSION URBANA
 Y DE LAS CABECERAS PARROQUIALES DE LAS
 PARROQUIAS RURALES DEL CANTON
 GUAYAQUIL.**

PROYECTO:
 ORDENANZA SUSTITUTIVA SOBRE NOMENCLATURA
 URBANA DEL CANTON GUAYAQUIL Y DE LAS CABECERAS
 PARROQUIALES DE SUS PARROQUIAS RURALES

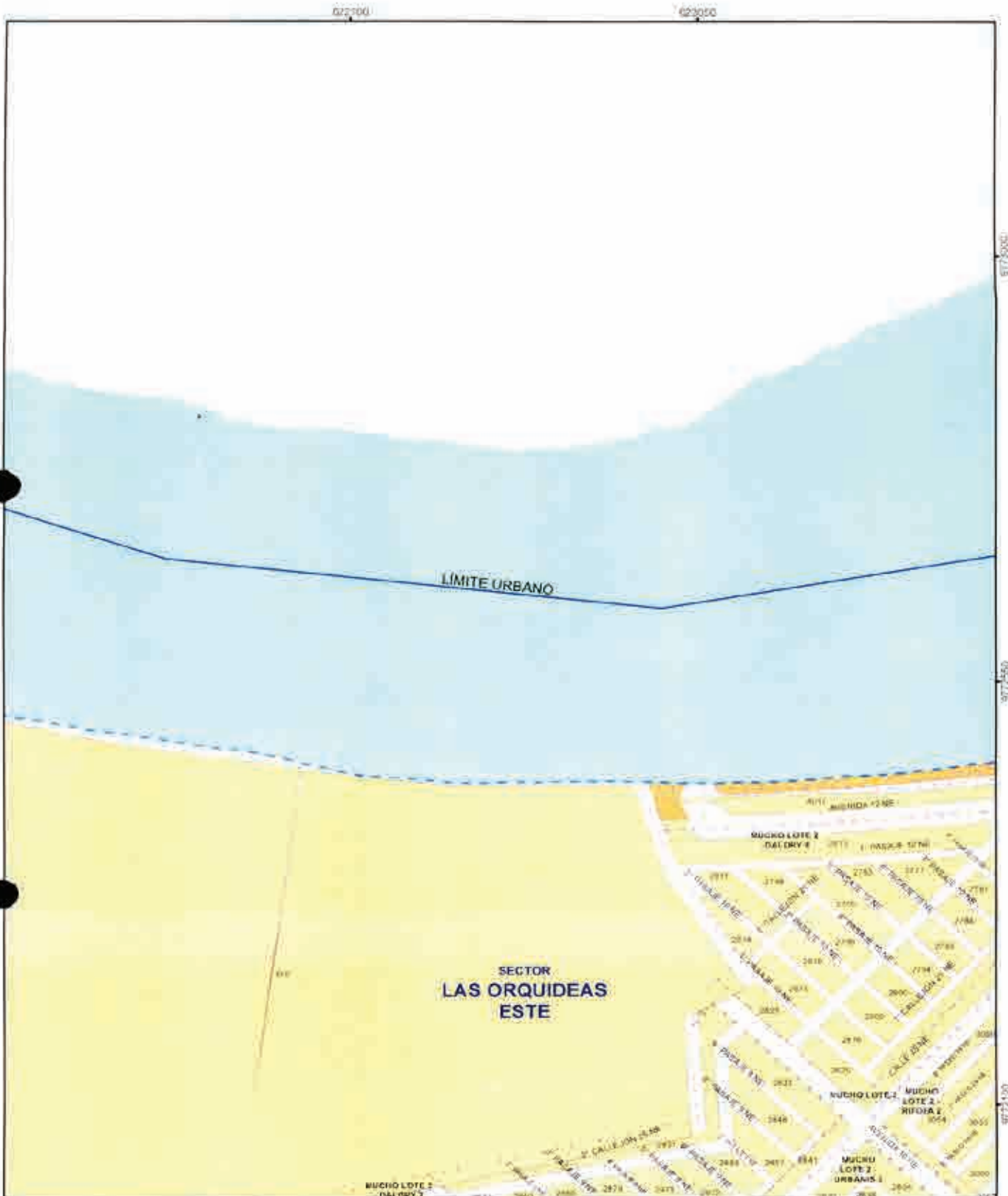
LAMINA:
4-S





ESCALA: 1:5.180

FECHA: JUNIO 2020

5-T	4-T	3-T
5-S	4-S	3-S
5-R	4-R	

871300
871200
871100
871000



 <p>MUY ILUSTRE MUNICIPALIDAD DE GUAYAQUIL Por el Bienestar de la Ciudad</p>	 <p>Alcaldía Guayaquil DRA. CYNTHIA VITERO AMANEZ ADMINISTRACIÓN 2019 - 2022</p>	<p>CONTIENE: GUÍA OFICIAL DE NOMBRES DE CALLES DEL ÁREA URBANA, ÁREA DE EXPANSIÓN URBANA Y DE LAS CABECERAS PARROQUIALES DE LAS PARROQUIAS RURALES DEL CANTÓN GUAYAQUIL</p>	<p>LÁMINA</p> <p>4-T</p>	
<p>DIRECCIÓN DE PLANIFICACIÓN URBANA, PROYECTOS Y ORDENAMIENTO TERRITORIAL</p>		<p>PROYECTO: ORDENANZA SUSTITUTIVA SOBRE NOMENCLATURA URBANA DEL CANTÓN GUAYAQUIL Y DE LAS CABECERAS PARROQUIALES DE SUS PARROQUIAS RURALES</p>	<p>ESCALA: 1:5.180</p> <p>FECHA: JUNIO 2020</p>	



CONTIENE:
GUÍA OFICIAL DE NOMBRES DE CALLES DEL ÁREA URBANA, ÁREA DE EXPANSIÓN URBANA Y DE LAS CABECERAS PARROQUIALES DE LAS PARROQUIAS RURALES DEL CANTÓN GUAYAQUIL

TÁBULA:
5-A

6-B	5-B	4-B
6-A	5-A	4-A

DIRECCIÓN DE PLANIFICACIÓN URBANA, PROYECTOS Y ORDENAMIENTO TERRITORIAL



PROYECTO:
ORDENANZA SUSITUTIVA SOBRE NOMENCLATURA URBANA DEL CANTÓN GUAYAQUIL Y DE LAS CABECERAS PARROQUIALES DE SUS PARROQUIAS RURALES

ESCALA: 1:5 180
FECHA: JUNIO 2020

Handwritten mark



MUY ILUSTRE MUNICIPALIDAD DE GUAYAQUIL
 Por su cultura y su naturaleza

Alcaldía Guayaquil
 DRA. CYNTHIA VITERI JIMÉNEZ
 ADMINISTRACIÓN 2019 - 2023

CONTIENE:
 GUÍA OFICIAL DE NOMBRES DE CALLES DEL ÁREA URBANA, ÁREA DE EXPANSIÓN URBANA Y DE LAS CABECERAS PARROQUIALES DE LAS PARROQUIAS RURALES DEL CANTÓN GUAYAQUIL

LÁMINA:
5-B

6 - C	5 - C	4 - C
6 - B	5 - B	4 - B
6 - A	5 - A	4 - A

DIRECCIÓN DE PLANIFICACIÓN URBANA, PROYECTOS Y ORDENAMIENTO TERRITORIAL

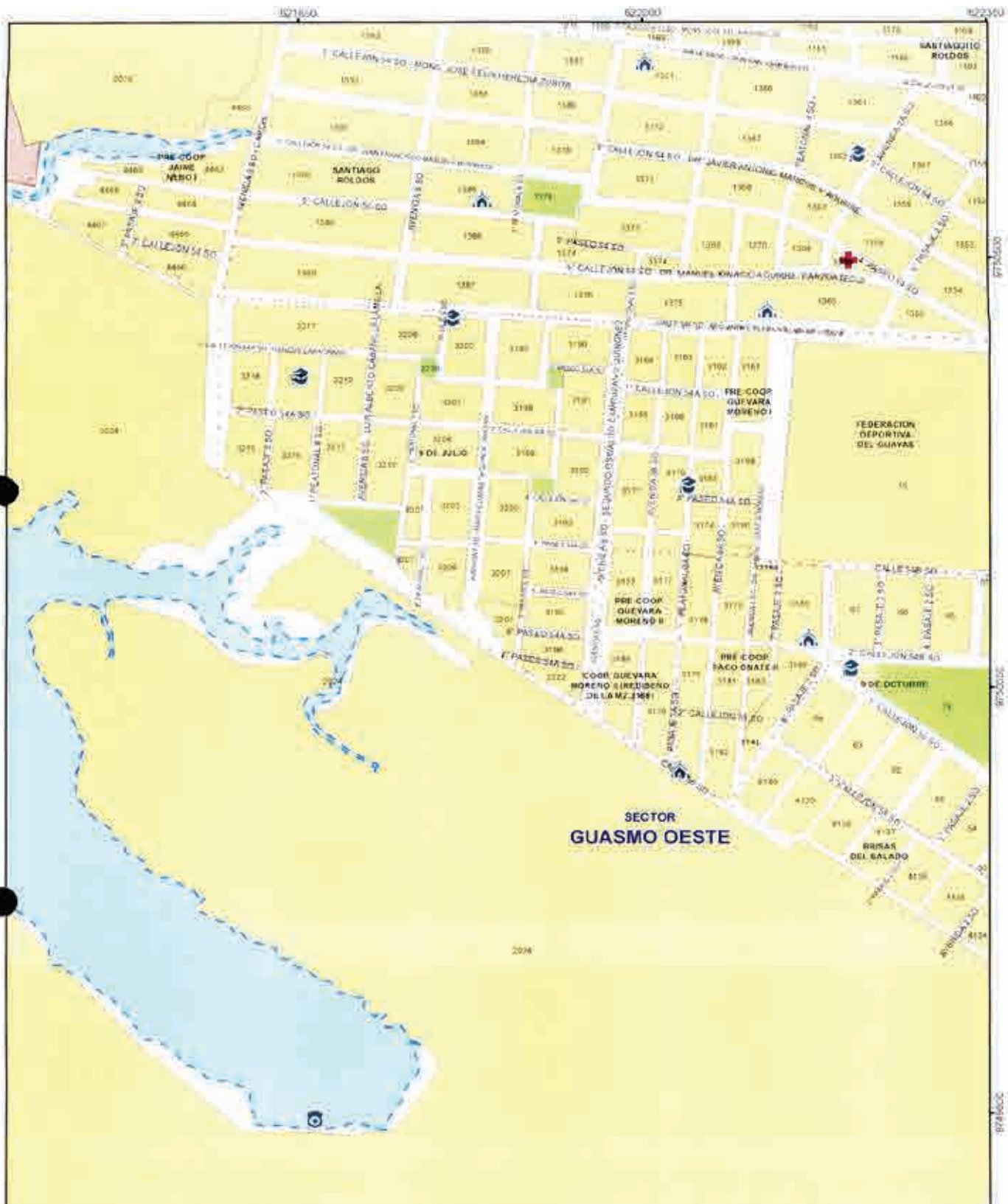
DUPOT

PROYECTO:
 ORDENANZA SUSTITUTIVA SOBRE NOMENCLATURA URBANA DEL CANTÓN GUAYAQUIL Y DE LAS CABECERAS PARROQUIALES DE SUS PARROQUIAS RURALES

ESCALA: 1:5.100
 FECHA: JUNIO 2020

07482356

7



SECTOR
GUASMO OESTE



CONTIENE
 GUÍA OFICIAL DE NOMBRES DE CALLES DEL
 ÁREA URBANA, ÁREA DE EXPANSIÓN URBANA
 Y DE LAS CABECERAS PARROQUIALES DE LAS
 PARROQUIAS RURALES DEL CANTÓN
 GUAYAQUIL

LÁMINA
5-C

5-D	5-D	4-D
5-C	5-C	4-C
5-B	5-B	4-B

DIRECCION DE PLANIFICACION URBANA,
 PROYECTOS Y ORDENAMIENTO
 TERRITORIAL



PROYECTO
 ORDENANZA SUSTITUTIVA SOBRE NOMENCLATURA
 URBANA DEL CANTÓN GUAYAQUIL Y DE LAS CABECERAS
 PARROQUIALES DE SUS PARROQUIAS RURALES

ESCALA: 1:5.180
 FECHA: JUNIO 2020




MUY ILUSTRE MUNICIPALIDAD DE GUAYAQUIL

DIRECCIÓN DE PLANIFICACIÓN URBANA, PROYECTOS Y ORDENAMIENTO TERRITORIAL



Municipio Guayaquil
DRA. CYNTHIA VITERI JIMENEZ
ADMINISTRACIÓN 2010 - 2022

DUPOT

CONTIENE:
GUÍA OFICIAL DE NOMBRES DE CALLES DE LA ÁREA URBANA, ÁREA DE EXPANSIÓN URBANA Y DE LAS CABECERAS PARROQUIALES DE LAS PARROQUIAS RURALES DEL CANTÓN GUAYAQUIL.

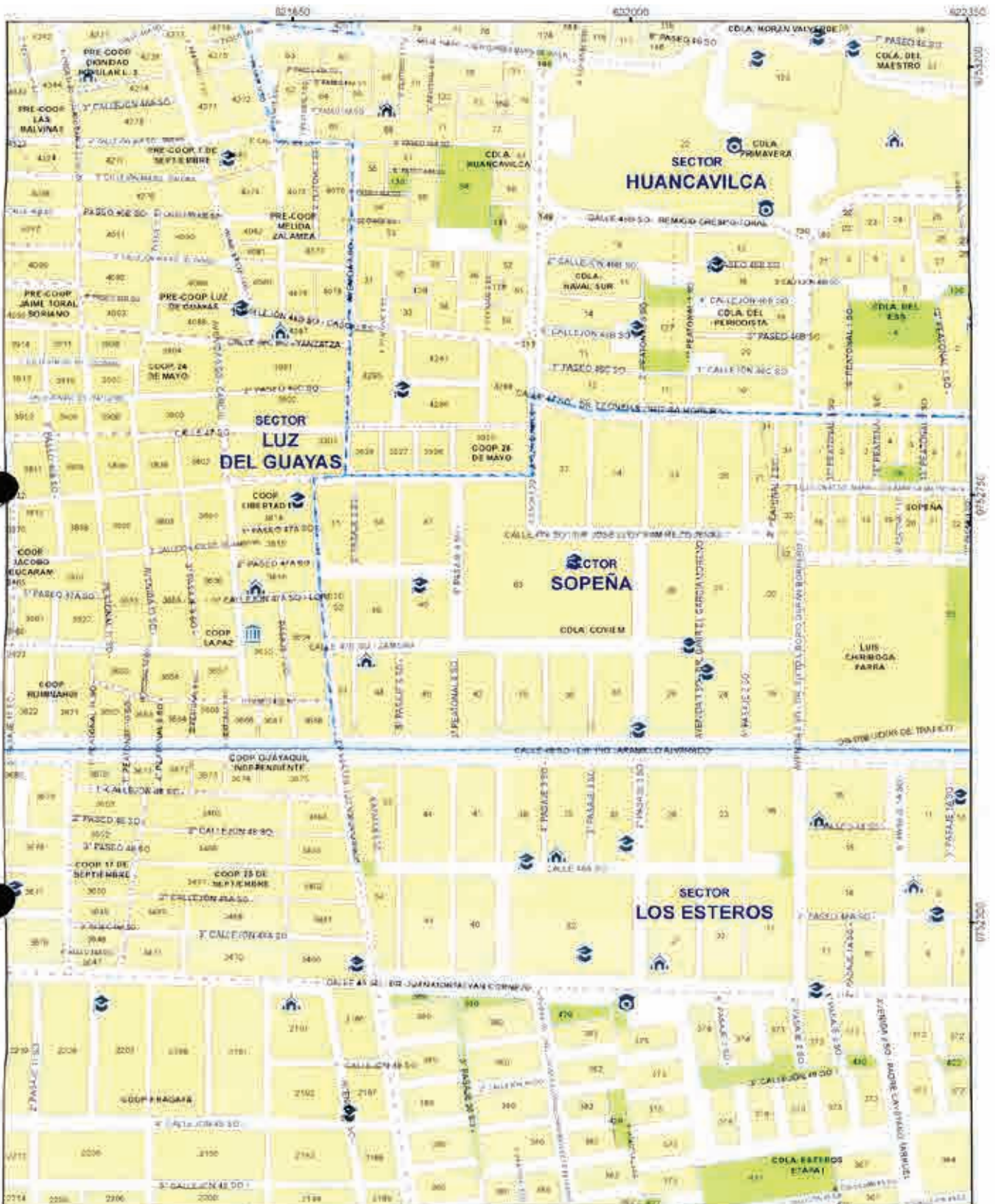
PROYECTO:
ORDENANZA SUSTITUTIVA SOBRE NOMINCLATURA URBANA DEL CANTÓN GUAYAQUIL Y DE LAS CABECERAS PARROQUIALES DE SUS PARROQUIAS RURALES




LÁMINA
5-D

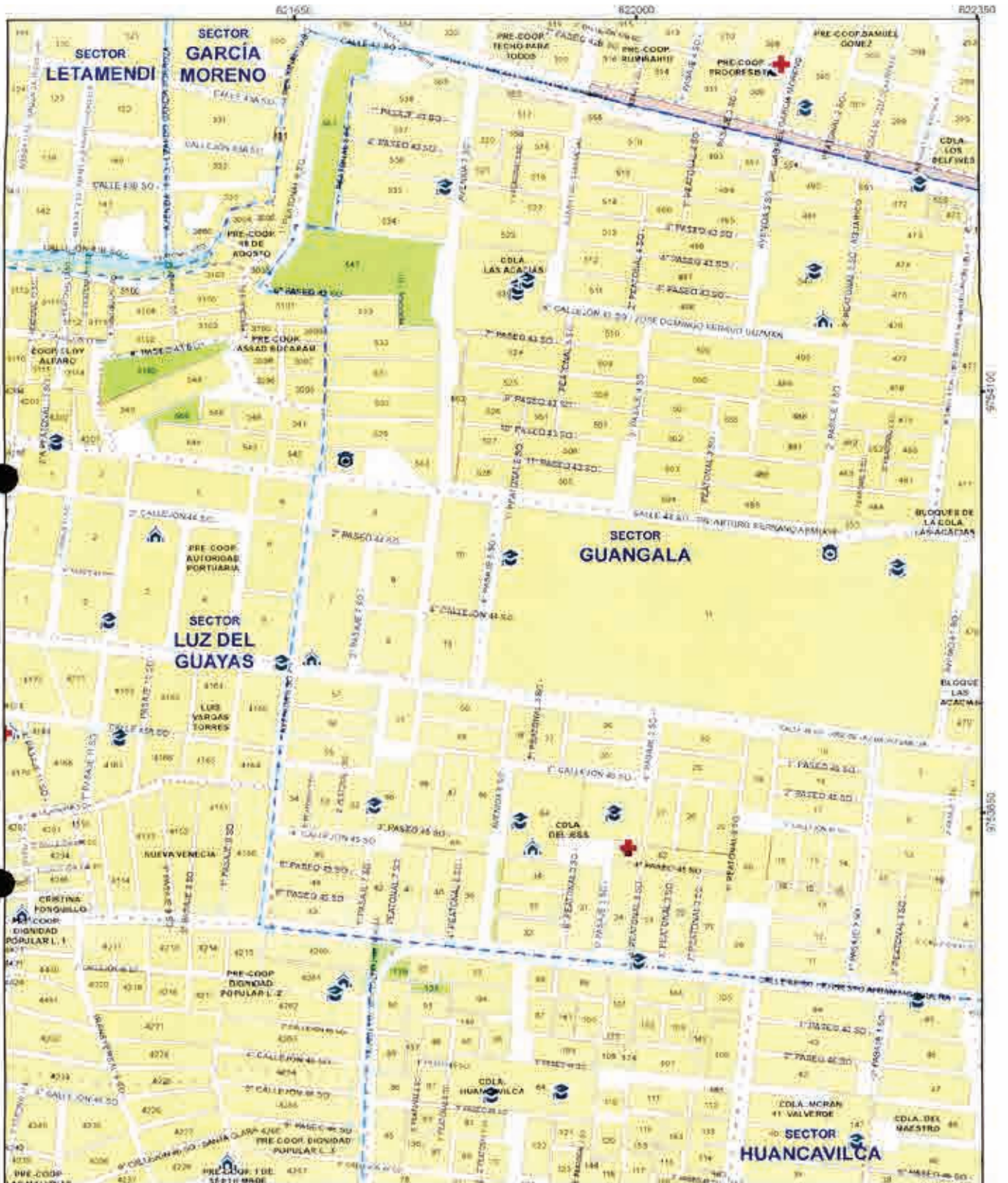
ESCALA: 1:5.180
 FECHA: JUNIO 2020




6-E	5-E	4-E
6-D	5-D	4-D
6-C	5-C	4-C

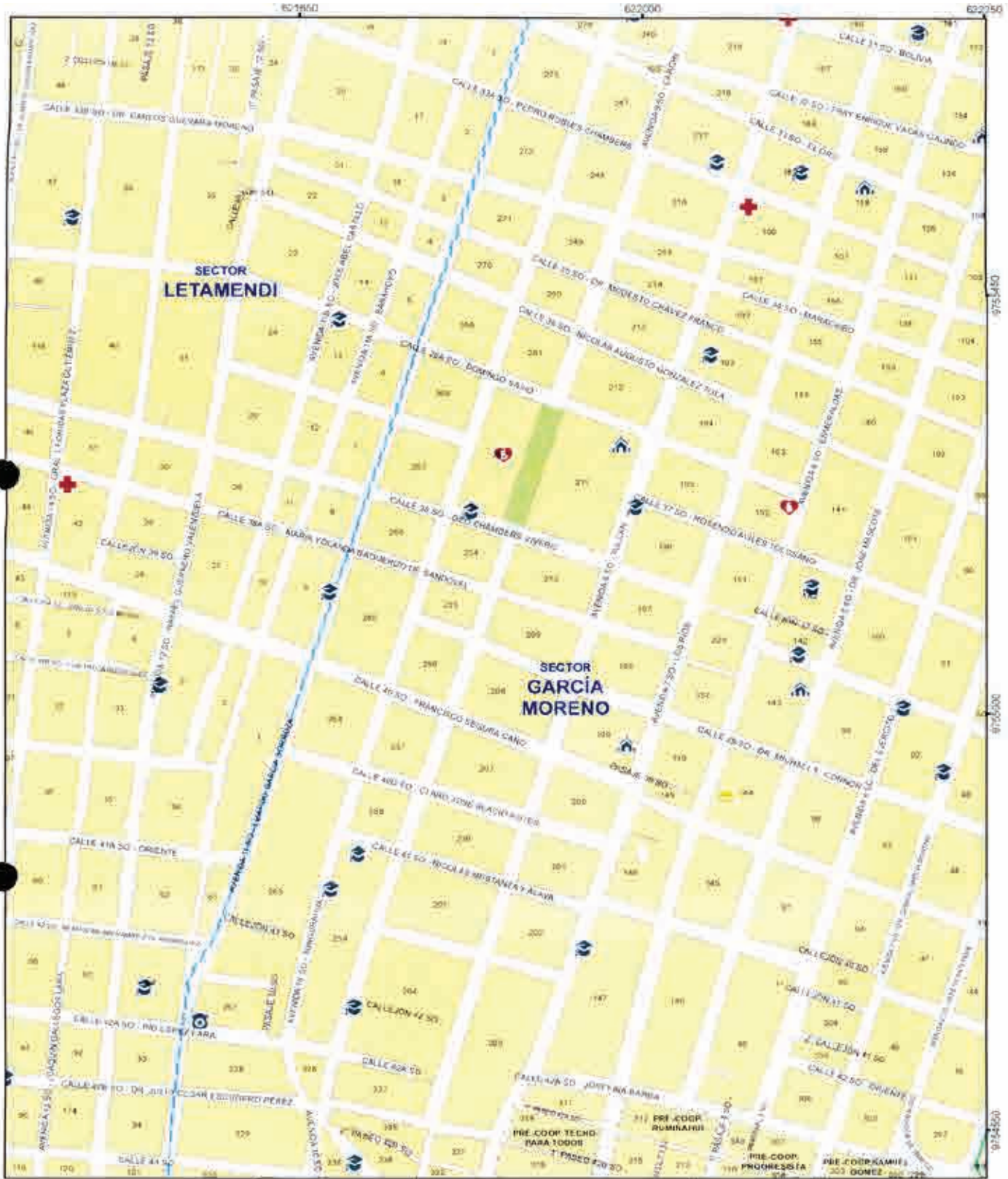
4








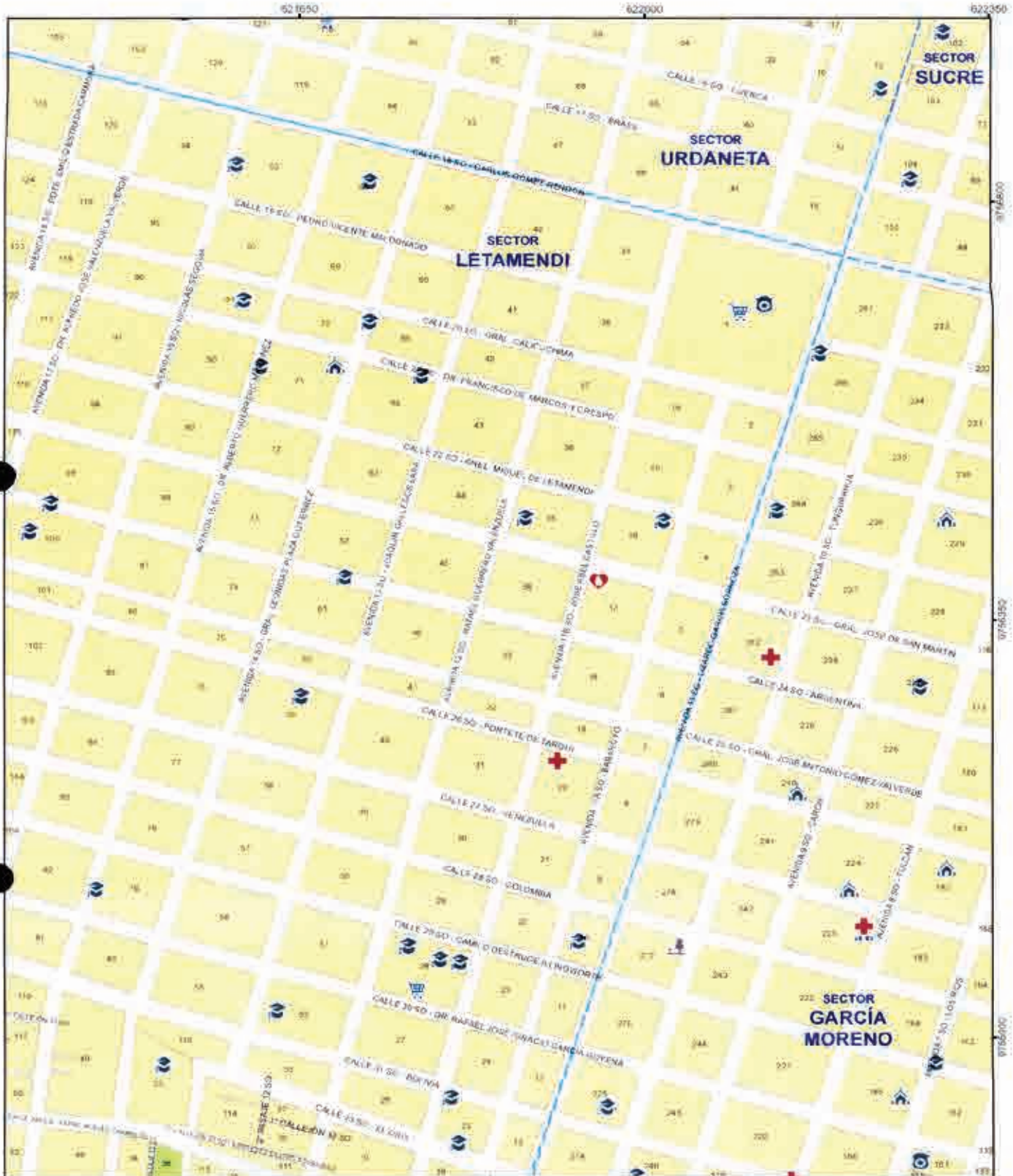
 <p>MUY ILUSTRE MUNICIPALIDAD DE GUAYAQUIL</p>	 <p><i>Alcaldía Guayaquil</i> DRA. CYNTHIA VÉREZ JIMÉNEZ ADMINISTRACIÓN 2018 - 2023</p>	<p>CONTIENE:</p> <p>GUÍA OFICIAL DE NOMBRES DE CALLES DEL ÁREA URBANA, ÁREA DE EXPANSIÓN URBANA Y DE LAS CABECERAS PARROQUIALES DE LAS PARROQUIAS RURALES DEL CANTÓN GUAYAQUIL</p>	<p>LÁMINA:</p> <p>5-E</p>	<table border="1"> <tr> <td>5-F</td> <td>5-F</td> <td>4-F</td> </tr> <tr> <td>5-E</td> <td style="border: 2px solid red;">5-E</td> <td>4-E</td> </tr> </table>	5-F	5-F	4-F	5-E	5-E	4-E
5-F	5-F	4-F								
5-E	5-E	4-E								
<p>DIRECCIÓN DE PLANIFICACIÓN URBANA, PROYECTOS Y ORDENAMIENTO TERRITORIAL</p>		<p>PROYECTO</p> <p>ORDENANZA SUSTITUTIVA SOBRE NOMENCLATURA URBANA DEL CANTÓN GUAYAQUIL Y DE LAS CABECERAS PARROQUIALES DE SUS PARROQUIAS RURALES</p>	<p>ESCALA: 1:5.100</p> <p>FECHA: JUNIO 2020</p>	<table border="1"> <tr> <td>5-D</td> <td>5-D</td> <td>4-D</td> </tr> </table>	5-D	5-D	4-D			
5-D	5-D	4-D								



 <p>MUY ILUSTRE MUNICIPALIDAD DE GUAYAQUIL</p>	 <p>Alcalde Guayaquil DRA. CYNTHIA VITERI JIMENEZ ADMINISTRACION 2019 - 2023</p>	<p>CONTIENE: GUÍA OFICIAL DE NOMBRES DE CALLES DEI AREA URBANA, AREA DE EXPANSION URBANA Y DE LAS CABECERAS PARROQUIALES DE LAS PARROQUIAS RURALES DEL CANTÓN GUAYAQUIL</p>	<p>LÁMINA: 5-F</p>	<table border="1"> <tr> <td>6-G</td> <td>5-G</td> <td>4-G</td> </tr> <tr> <td>6-F</td> <td>5-F</td> <td>4-F</td> </tr> <tr> <td>6-E</td> <td>5-E</td> <td>4-E</td> </tr> </table>	6-G	5-G	4-G	6-F	5-F	4-F	6-E	5-E	4-E
6-G	5-G	4-G											
6-F	5-F	4-F											
6-E	5-E	4-E											
<p>DIRECCIÓN DE PLANIFICACIÓN URBANA, PROYECTOS Y ORDENAMIENTO TERRITORIAL</p>		<p>PROYECTO: ORDENANZA SUSTITUTIVA SOBRE NOMENCLATURA URBANA DEL CANTÓN GUAYAQUIL Y DE LAS CABECERAS PARROQUIALES DE SUS PARROQUIAS RURALES</p>	<p>ESCALA: 1:5.180 FECHA: JUNIO 2020</p>	<p>4</p>									



 <p>MUY ILUSTRE MUNICIPALIDAD DE GUAYAQUIL Municipalidad de Guayaquil</p>	 <p>Alcaldía Guayaquil DRA. CYNTHIA VITERI JIMENEZ ADMINISTRACIÓN 2016 - 2021</p>	<p>CONTIENE: GUÍA OFICIAL DE NOMBRES DE CALLES DEL ÁREA URBANA, ÁREA DE EXPANSIÓN URBANA Y DE LAS CABECERAS PARROQUIALES DE LAS PARROQUIAS RURALES DEL CANTÓN GUAYAQUIL</p>	<p>LAMINA</p> <p>5-G</p>	
<p>DIRECCIÓN DE PLANIFICACIÓN URBANA, PROYECTOS Y ORDENAMIENTO TERRITORIAL</p>		<p>PROYECTO: ORDENANZA SUSTITUTIVA SOBRE NOMINCLATURA URBANA DEL CANTÓN GUAYAQUIL Y DE LAS CABECERAS PARROQUIALES DE SUS PARROQUIAS RURALES</p>	<p>ESCALA: 1:5.180 FECHA: JUNIO 2020</p>	



MUY ILUSTRE MUNICIPALIDAD DE GUAYAQUIL

Alcaldía Guayaquil
ORA. D YNTHIA VITERI JIMÉNEZ.
ADMINISTRACIÓN 2019 - 2023

CONTIENE:
GUÍA OFICIAL DE NOMBRES DE CALLES DEL ÁREA URBANA, ÁREA DE EXPANSIÓN URBANA Y DE LAS CABECERAS PARROQUIALES DE LAS PARROQUIAS RURALES DEL CANTÓN GUAYAQUIL

LAMINA:
5-H







DIRECCION DE PLANIFICACION URBANA,
 PROYECTOS Y ORDENAMIENTO TERRITORIAL

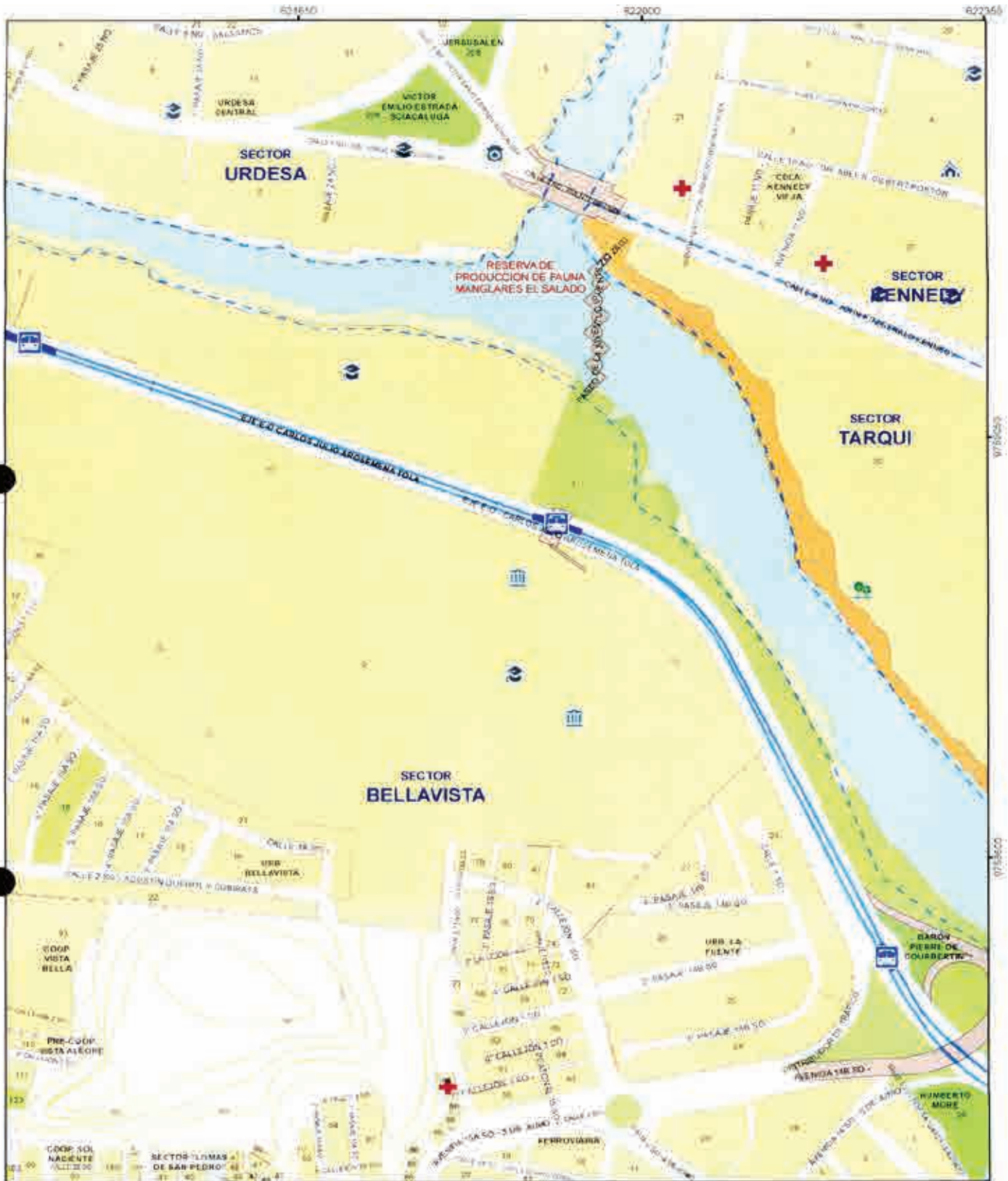
DUPOT




PROYECTO:
 ORDENANZA SUSTITUTIVA SOBRE NOMENCLATURA URBANA DEL CANTÓN GUAYAQUIL Y DE LAS CABECERAS PARROQUIALES DE SUS PARROQUIAS RURALES

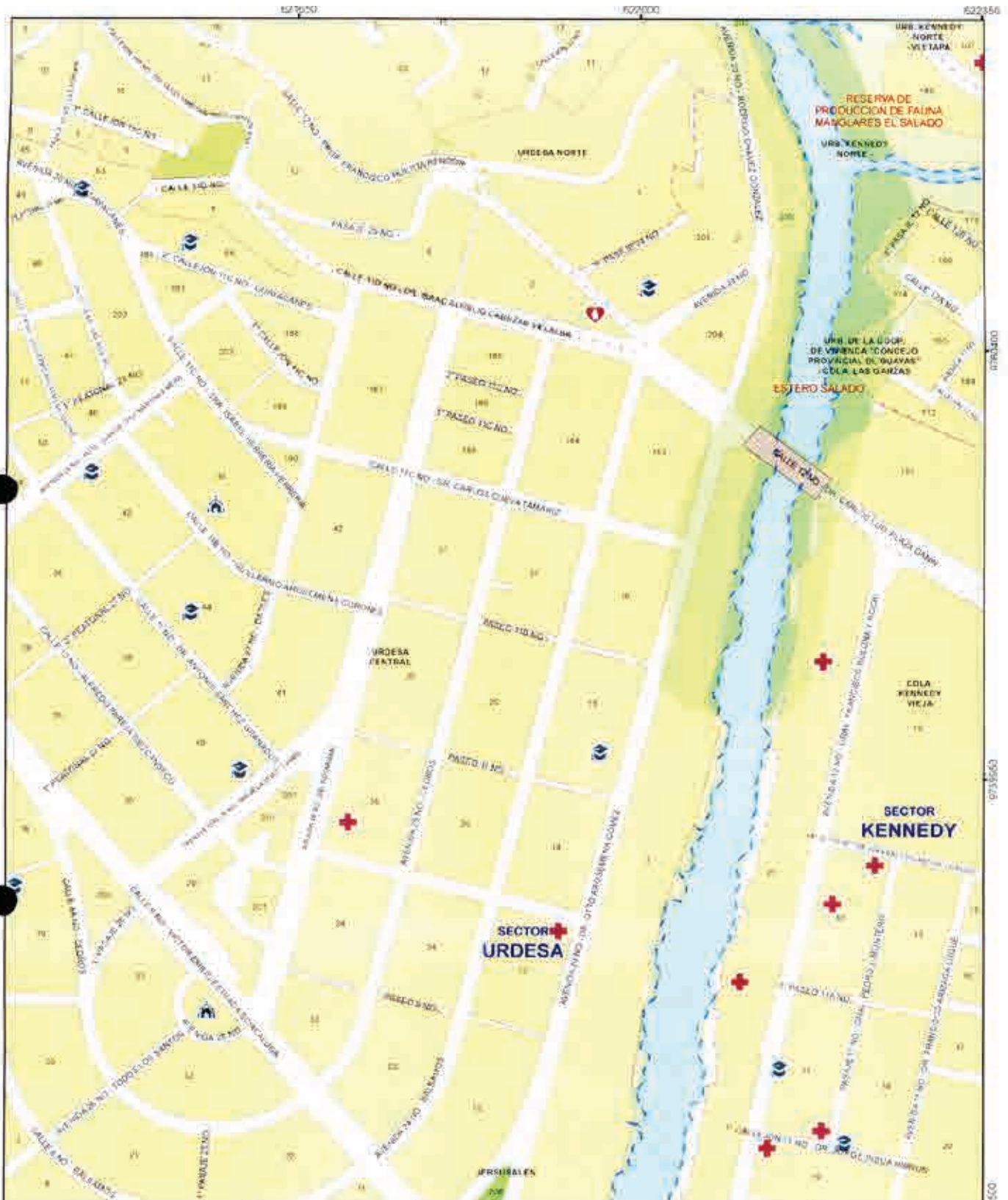
ESCALA:
 1:5.180
 FECHA:
 JUNIO 2020



 <p>MUY ILUSTRE MUNICIPALIDAD DE GUAYAQUIL</p>	 <p>Alcaldía Guayaquil DRA. CINTHIA VITERI JIMÉNEZ ADMINISTRACIÓN 2018 - 2023</p>	<p>CONTIENE:</p> <p>GUIA OFICIAL DE NOMBRES DE CALLES DEL AREA URBANA, AREA DE EXPANSION URBANA Y DE LAS CABECERAS PARROQUIALES DE LAS PARROQUIAS RURALES DEL CANTON GUAYAQUIL</p>	<p>LAJARRA:</p> <p>5-1</p>	
<p>DIRECCIÓN DE PLANIFICACIÓN URBANA, PROYECTOS Y ORDENAMIENTO TERRITORIAL</p>		<p>PROYECTO:</p> <p>ORDENANZA SUSTITUTIVA SOBRE NOMENCLATURA URBANA DEL CANTÓN GUAYAQUIL Y DE LAS CABECERAS PARROQUIALES DE SUS PARROQUIAS RURALES</p>	<p>ESCALA: 1:0 100</p> <p>FECHA: JUNIO 2020</p>	



 <p>MUY ILUSTRE MUNICIPALIDAD DE GUAYAQUIL</p>	 <p>Alcaldía Guayaquil DRA. CYNTHIA VETRI JIMÉNEZ ADMINISTRACIÓN 2019 - 2023</p>	<p>CONTIENE: GUÍA OFICIAL DE NOMBRES DE CALLES DEL ÁREA URBANA, ÁREA DE EXPANSIÓN URBANA Y DE LAS CABECERAS PARROQUIALES DE LAS PARROQUIAS RURALES DEL CANTÓN GUAYAQUIL.</p>	<p>LAMINA: 5-J</p>	<table border="1"> <tr> <td>6-K</td> <td>5-K</td> <td>4-K</td> </tr> <tr> <td>6-J</td> <td>5-J</td> <td>4-J</td> </tr> <tr> <td>6-I</td> <td>5-I</td> <td>4-I</td> </tr> </table>	6-K	5-K	4-K	6-J	5-J	4-J	6-I	5-I	4-I
6-K	5-K	4-K											
6-J	5-J	4-J											
6-I	5-I	4-I											
<p>DIRECCIÓN DE PLANIFICACIÓN URBANA, PROYECTOS Y ORDENAMIENTO TERRITORIAL</p>		<p>PROYECTO: ORDENANZA SUSTITUTIVA SOBRE NOMENCLATURA URBANA DEL CANTÓN GUAYAQUIL Y DE LAS CABECERAS PARROQUIALES DE SUS PARROQUIAS RURALES</p>	<p>ESCALA: 1:5.180 FECHA: JUNIO 2020</p>										



CONTIENE:
 GUÍA OFICIAL DE NOMBRES DE CALLES DEL
 ÁREA URBANA, ÁREA DE EXPANSIÓN URBANA
 Y DE LAS CABECERAS PARROQUIALES DE LAS
 PARROQUIAS RURALES DEL CANTÓN
 GUAYAQUIL

LÁMINA:
5-K

6-L	5-L	4-L
6-K	5-K	4-K
6-J	5-J	4-J

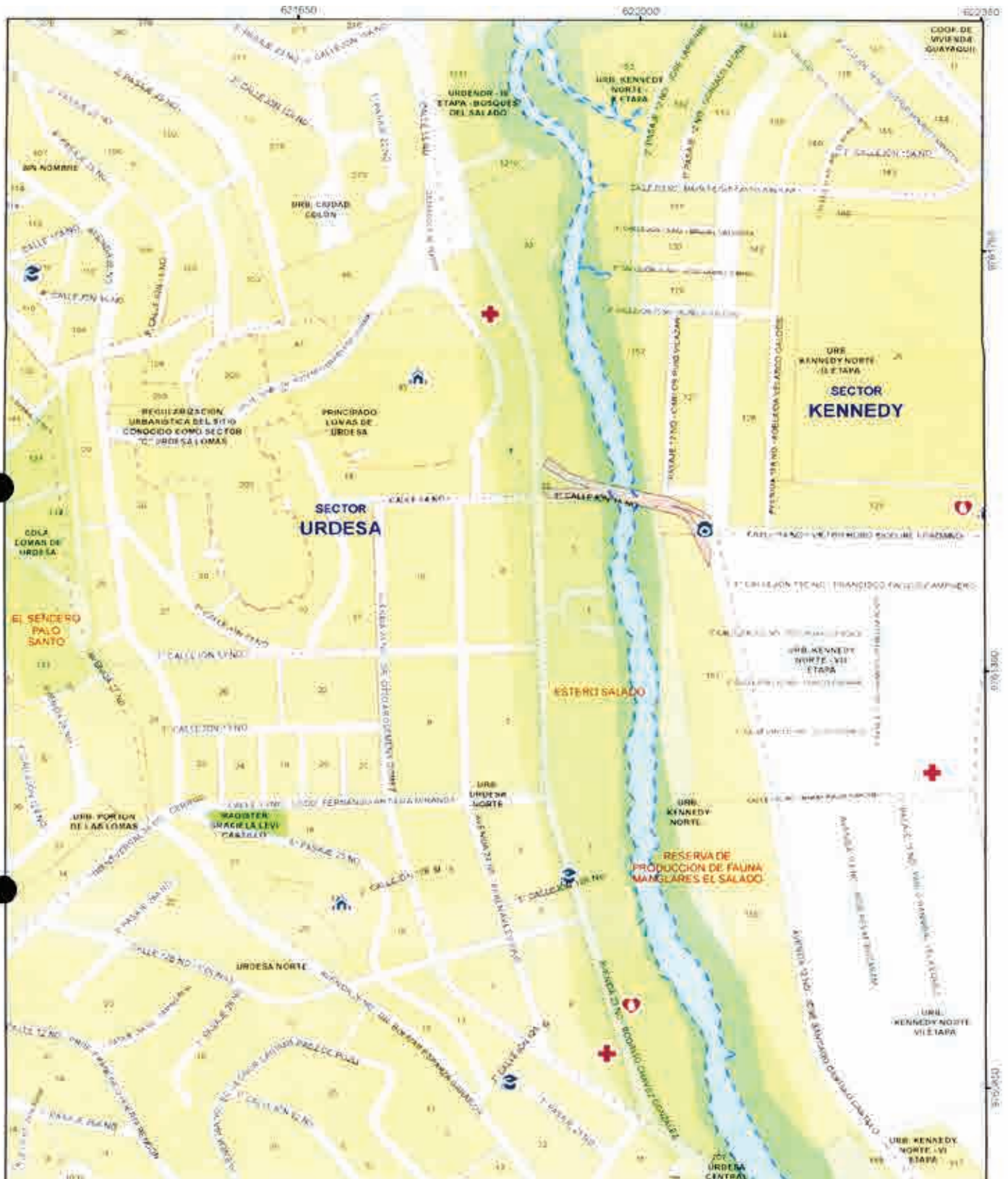
DIRECCIÓN DE PLANIFICACIÓN URBANA,
 PROYECTOS Y ORDENAMIENTO
 TERRITORIAL






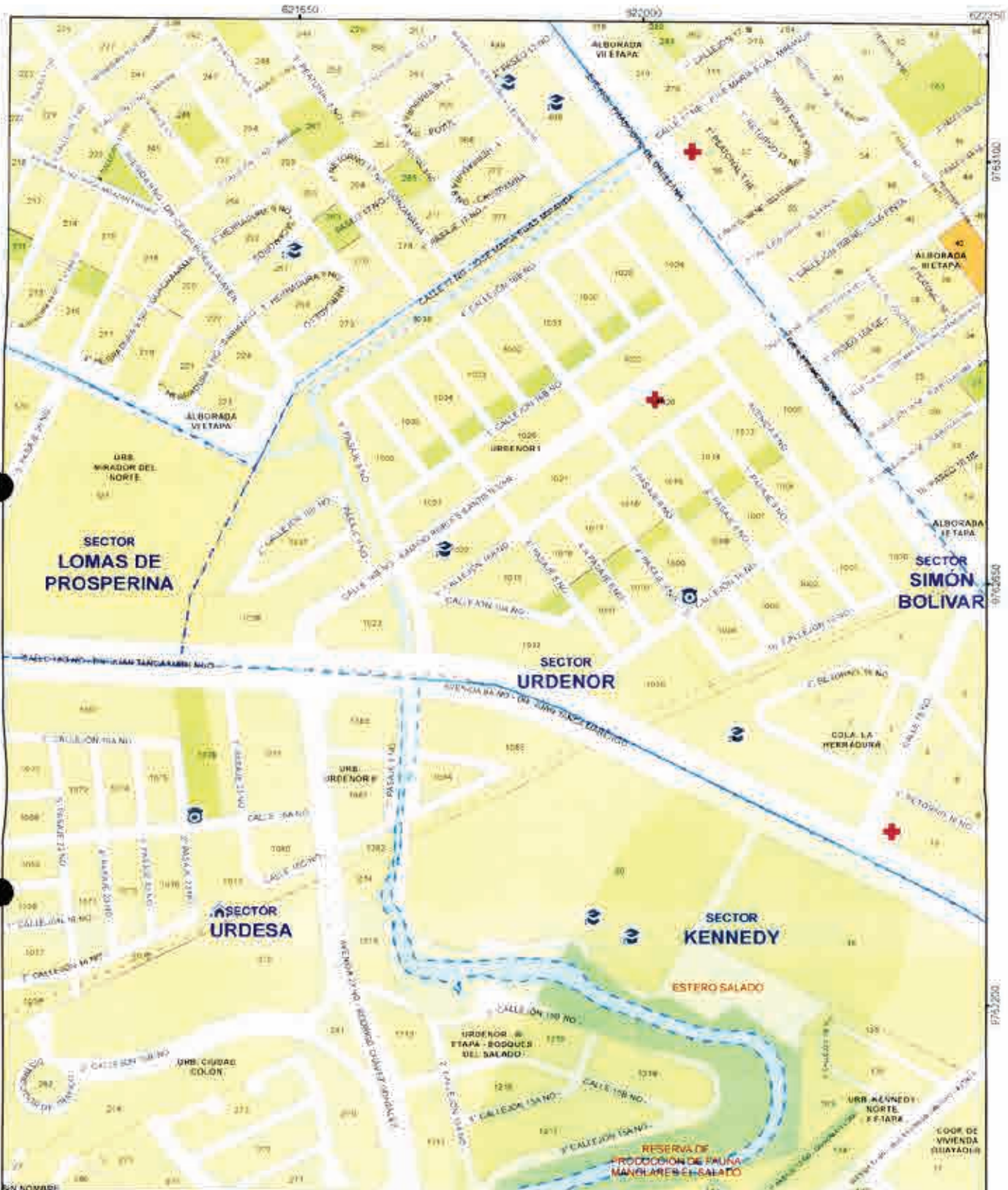
PROYECTO:
 ORDENANZA SUSTITUTIVA SOBRE NOMENCLATURA
 URBANA DEL CANTÓN GUAYAQUIL Y DE LAS CABECERAS
 PARROQUIALES DE SUS PARROQUIAS RURALES

ESCALA: 1:3.180
 FECHA: 8/10/2020

6223550 0735863 0735863 0735863



 <p>MUY ILUSTRE MUNICIPALIDAD DE GUAYAQUIL</p>	 <p>ALCALDÍA GUAYAQUIL DRA. CYNTHIA VITERI JIMÉNEZ ADMINISTRACIÓN 2019 - 2023</p>	<p>CONTIENE: GUIA OFICIAL DE NOMBRES DE CALLES DEL ÁREA URBANA, ÁREA DE EXPANSIÓN URBANA Y DE LAS CABECERAS PARROQUIALES DE LAS PARROQUIAS RURALES DEL CANTÓN GUAYAQUIL</p>	<p>LÁMINA</p> <p>5-L</p>	<table border="1"> <tr> <td>6-M</td> <td>5-M</td> <td>4-M</td> </tr> <tr> <td>6-L</td> <td style="border: 2px solid red;">5-L</td> <td>4-L</td> </tr> <tr> <td>6-K</td> <td>5-K</td> <td>4-K</td> </tr> </table>	6-M	5-M	4-M	6-L	5-L	4-L	6-K	5-K	4-K
6-M	5-M	4-M											
6-L	5-L	4-L											
6-K	5-K	4-K											
<p>DIRECCIÓN DE PLANIFICACIÓN URBANA, PROYECTOS Y ORDENAMIENTO TERRITORIAL</p>		<p>PROYECTO: ORDENANZA SUSTITUTIVA SOBRE NOMENCLATURA URBANA DEL CANTÓN GUAYAQUIL Y DE LAS CABECERAS PARROQUIALES DE SUS PARROQUIAS RURALES</p>	<p>ESCALA: 1:5.180</p> <p>FECHA: JUNIO 2020</p>										



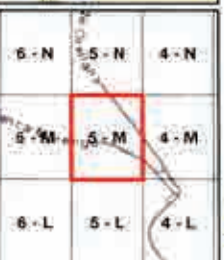

MUY ILUSTRE MUNICIPALIDAD DE GUAYAQUIL



Alcaldía Guayaquil
DRA. CYNTHIA VITERI JIMENEZ
ADMINISTRACIÓN 2018 - 2023

CONTIENE
GUIA OFICIAL DE NOMBRES DE CALLES DEL AREA URBANA, AREA DE EXPANSION URBANA Y DE LAS CABECERAS PARROQUIALES DE LAS PARROQUIAS RURALES DEL CANTON GUAYAQUIL

SERIE
5-M



DIRECCION DE PLANIFICACION URBANA, PROYECTOS Y ORDENAMIENTO TERRITORIAL



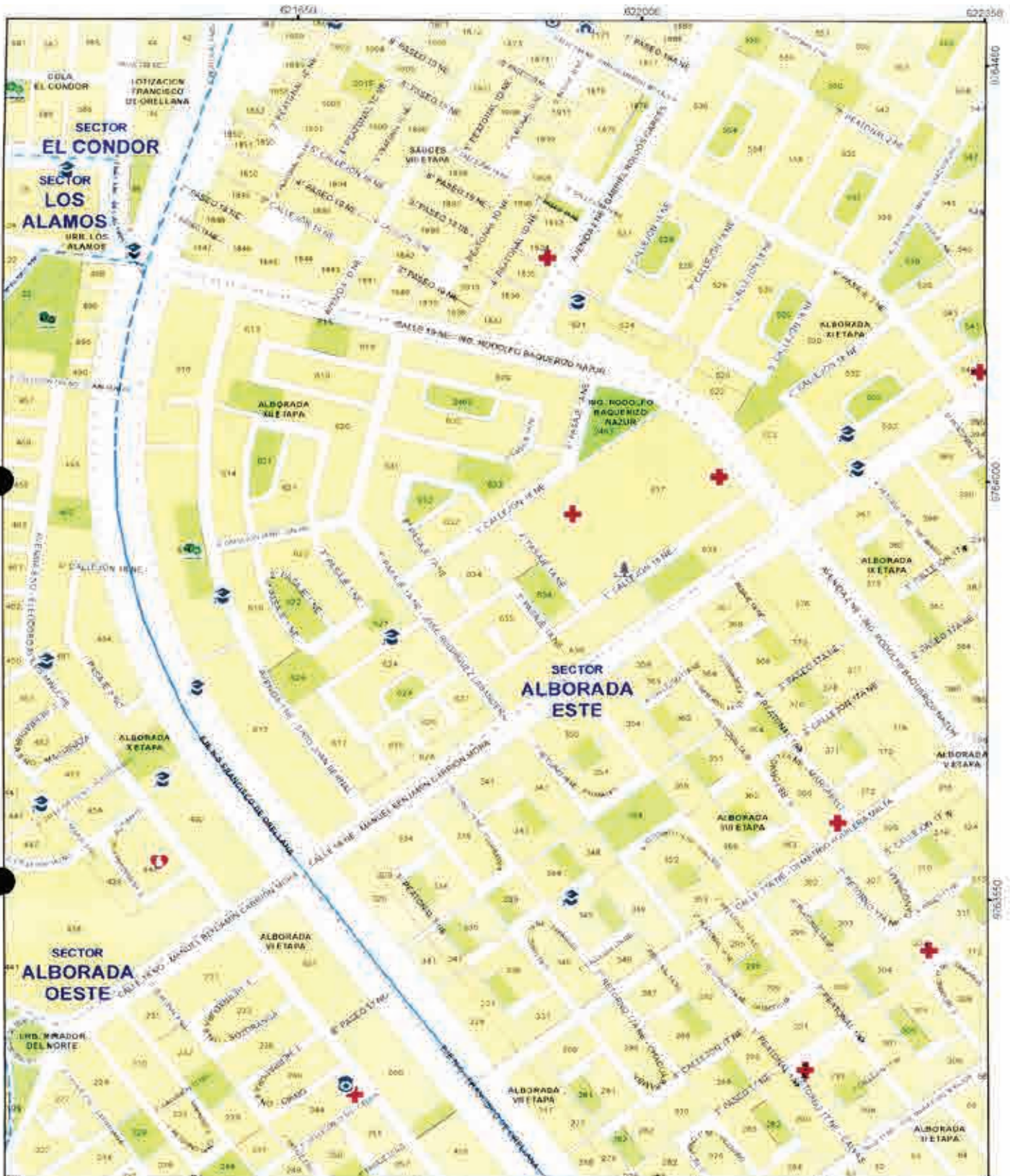
DUPOT




PROYECTO
ORDENANZA SUSTITUTIVA SOBRE NOMENCLATURA URBANA DEL CANTON GUAYAQUIL Y DE LAS CABECERAS PARROQUIALES DE SUS PARROQUIAS RURALES

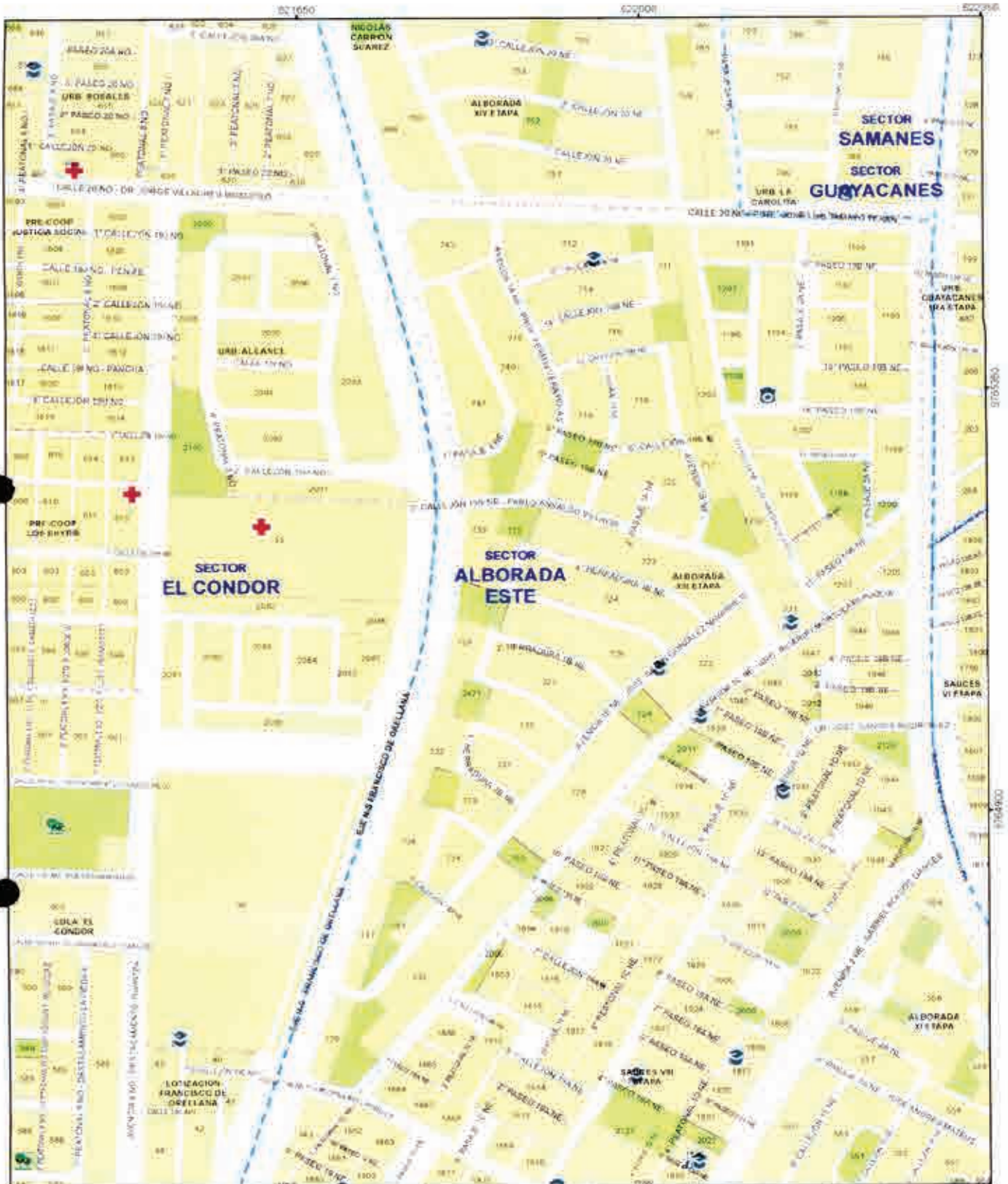
ESCALA: 1:5.100
 FECHA: JUNIO 2020




0763100
0762550
0762200

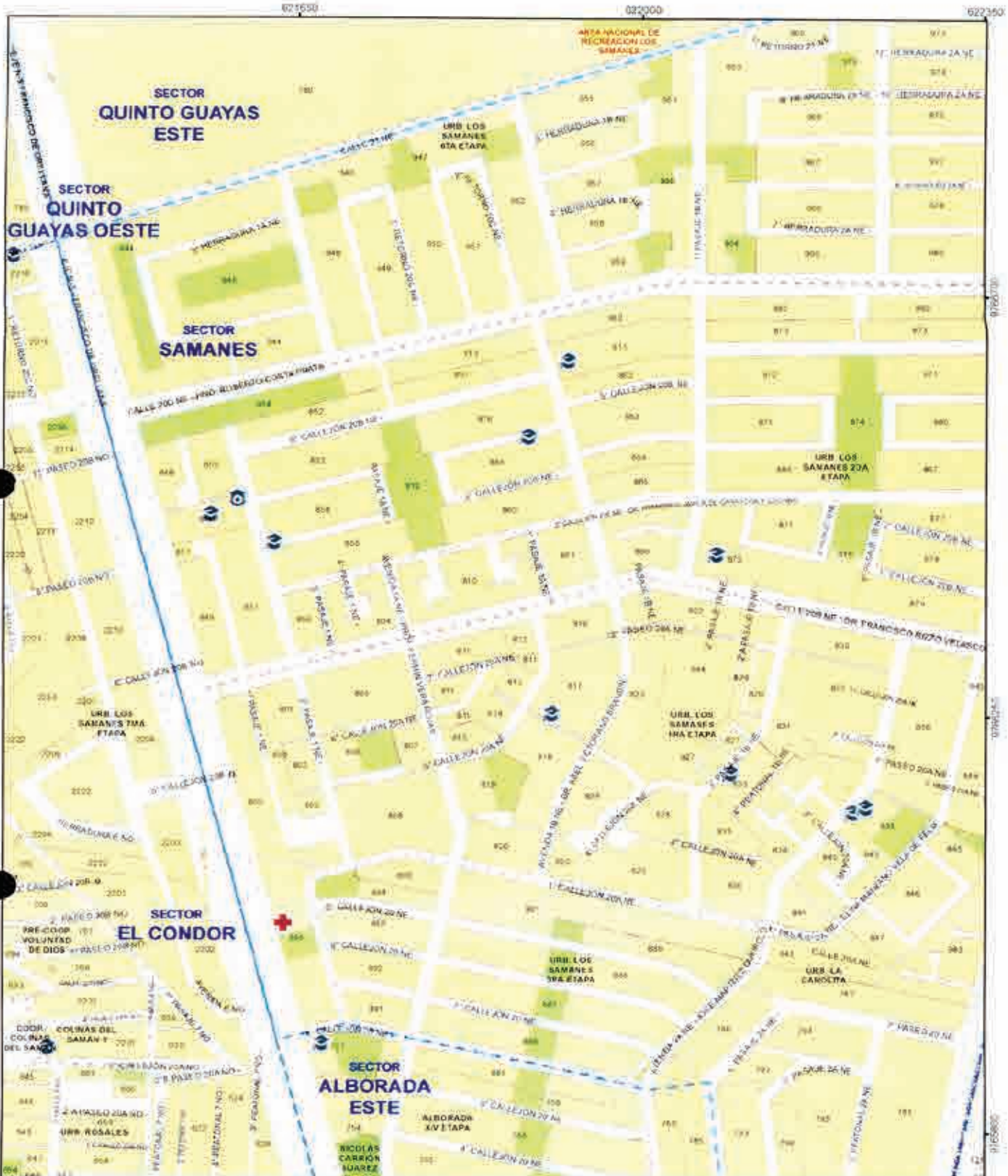
4



 <p>MUY ILUSTRE MUNICIPALIDAD DE GUAYAQUIL</p>	 <p>Alcaldía Guayaquil DRA. CYNTHIA VITERI JIMENEZ ADMINISTRACION 2019- 2022</p>	<p>CONTIENE: GUÍA OFICIAL DE NOMBRES DE CALLES DEL ÁREA URBANA, ÁREA DE EXPANSIÓN URBANA Y DE LAS CABECERAS PARROQUIALES DE LAS PARROQUIAS RURALES DEL CANTÓN GUAYAQUIL</p>	<p>LAMINA 5-N</p>	<table border="1"> <tr> <td>6-N</td> <td>5-N</td> <td>4-N</td> </tr> <tr> <td>6-N</td> <td>5-N</td> <td>4-N</td> </tr> <tr> <td>6-M</td> <td>5-M</td> <td>4-M</td> </tr> </table>	6-N	5-N	4-N	6-N	5-N	4-N	6-M	5-M	4-M
6-N	5-N	4-N											
6-N	5-N	4-N											
6-M	5-M	4-M											
<p>DIRECCION DE PLANIFICACION URBANA, PROYECTOS Y ORDENAMIENTO TERRITORIAL</p>	 <p>DUPOT</p>	<p>PROYECTO: ORDENANZA SUSTITUTIVA SOBRE NOMENCLATURA URBANA DEL CANTÓN GUAYAQUIL Y DE LAS CABECERAS PARROQUIALES DE SUS PARROQUIAS RURALES</p>	<p>ESCALA: 1:5 180 FECHA: 8/VI/2020</p>										



 <p>MUY ILUSTRE MUNICIPALIDAD DE GUAYAQUIL</p>	 <p>Alcaldía Guayaquil DRA. CYNTHIA VITERI JIMÉNEZ ADMINISTRACIÓN 2019 - 2023</p>	<p>CONTIENE: GUÍA OFICIAL DE NOMBRES DE CALLES DEL ÁREA URBANA, ÁREA DE EXPANSIÓN URBANA Y DE LAS CABECERAS PARROQUIALES DE LAS PARROQUIAS RURALES DEL CANTÓN GUAYAQUIL</p>	<p>LAMINA: 5-Ñ</p>	<table border="1"> <tr> <td>6-O</td> <td>5-O</td> <td>4-O</td> </tr> <tr> <td>6-N</td> <td>5-N</td> <td>4-N</td> </tr> <tr> <td>6-N</td> <td>5-N</td> <td>4-N</td> </tr> </table>	6-O	5-O	4-O	6-N	5-N	4-N	6-N	5-N	4-N
6-O	5-O	4-O											
6-N	5-N	4-N											
6-N	5-N	4-N											
<p>DIRECCIÓN DE PLANIFICACIÓN URBANA, PROYECTOS Y ORDENAMIENTO TERRITORIAL</p>		<p>PROYECTO: ORDENANZA SUSTITUTIVA SOBRE NOMENCLATURA URBANA DEL CANTÓN GUAYAQUIL Y DE LAS CABECERAS PARROQUIALES DE SUS PARROQUIAS RURALES</p>	<p>ESCALA: 1:5.180 FECH: JUNIO 2020</p>										




MUY ILUSTRE MUNICIPALIDAD DE GUAYAQUIL



Alcaldía Guayaquil
DHA. CYNTHIA VITERI-JIMÉNEZ
ADMINISTRACIÓN 2019 - 2023

CONTIENE
GUIA OFICIAL DE NOMBRES DE CALLES DEL ÁREA URBANA, ÁREA DE EXPANSIÓN URBANA Y DE LAS CABECERAS PARROQUIALES DE LAS PARROQUIAS RURALES DEL CANTÓN GUAYAQUIL

LÁMINA

5-0

5-P	6-P	4-P
6-O	5-O	4-O
6-N	5-N	4-N

DIRECCIÓN DE PLANIFICACIÓN URBANA, PROYECTOS Y ORDENAMIENTO TERRITORIAL






DUPOT




PROYECTO
 ORDENANZA SUSTITUTIVA SOBRE NOMENCLATURA URBANA DEL CANTÓN GUAYAQUIL Y DE LAS CABECERAS PARROQUIALES DE SUS PARROQUIAS RURALES

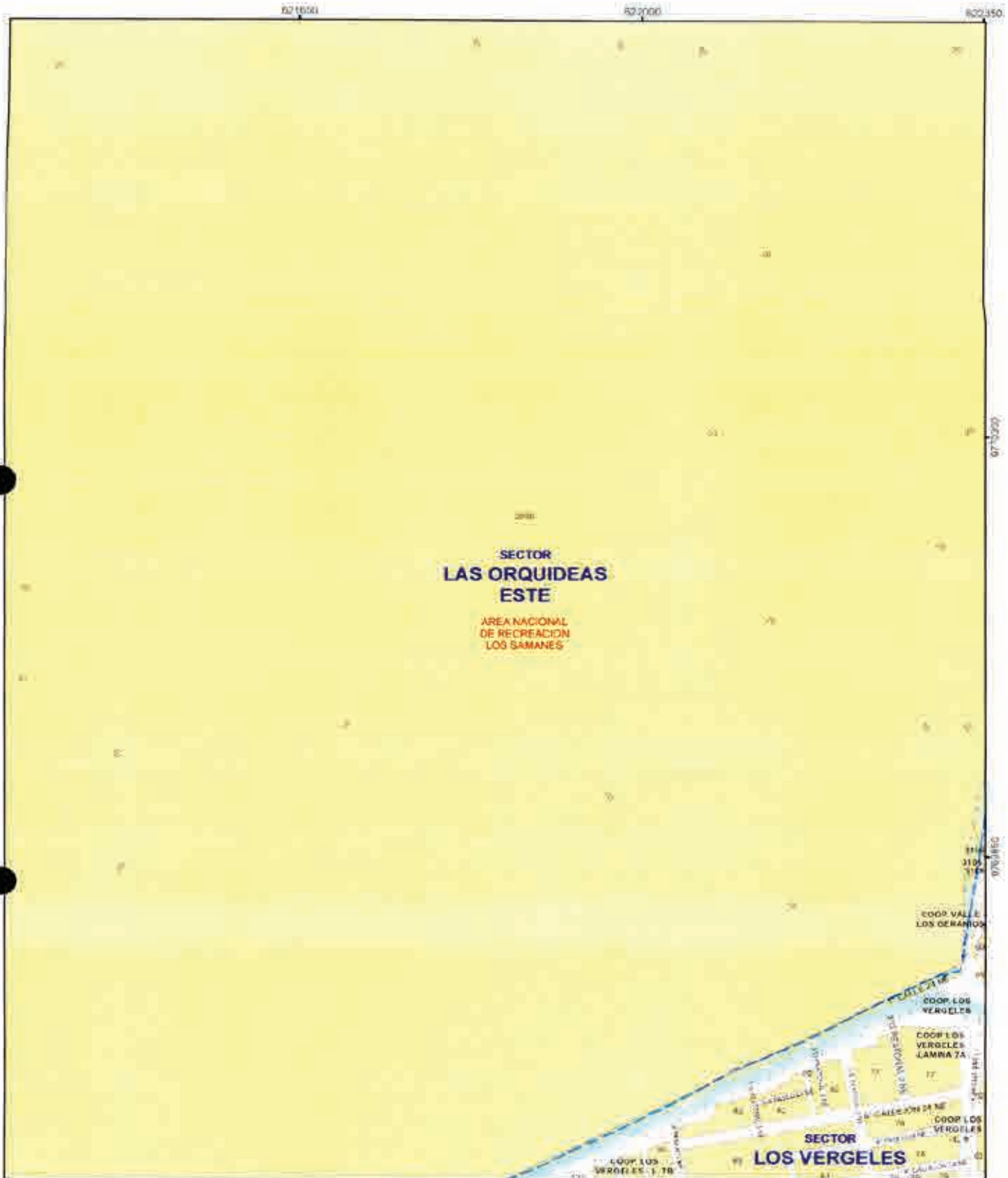
ESCALA 1:5.180
 FECHA: JUNIO 2020







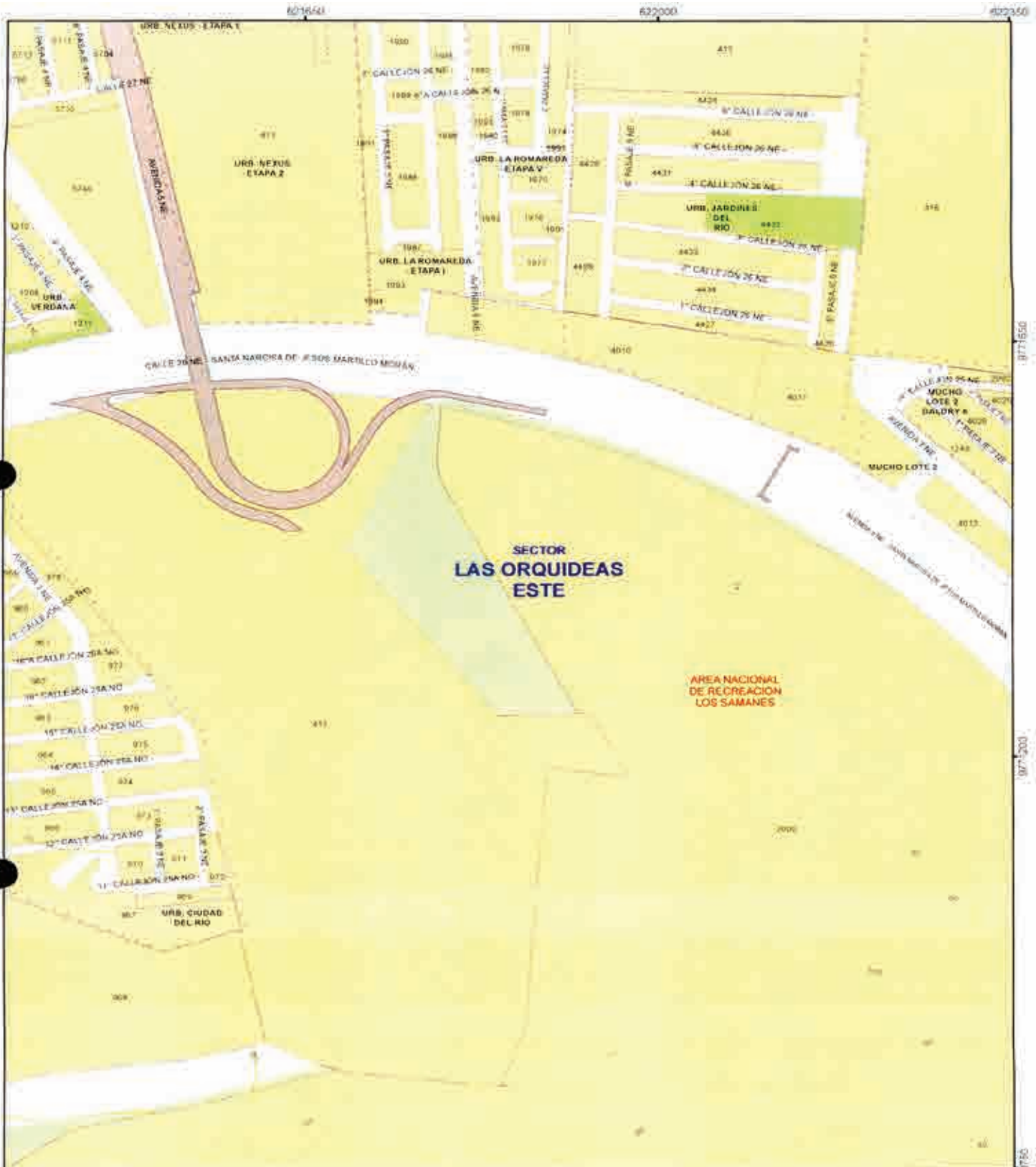
 <p>MUY ILUSTRE MUNICIPALIDAD DE GUAYAQUIL</p>	 <p>Alcalde Guayaquil Dña. CYNTHIA VITERI JIMÉNEZ ADMINISTRACIÓN 2019 - 2023</p>	<p>CONTIENE: GUIA OFICIAL DE NOMBRES DE CALLES DEL ÁREA URBANA, ÁREA DE EXPANSIÓN URBANA Y DE LAS CABECERAS PARROQUIALES DE LAS PARROQUIAS RURALES DEL CANTÓN GUAYAQUIL</p>	<p>LÁMINA: 5-P</p>	<table border="1"> <tr> <td>6-Q</td> <td>5-Q</td> <td>4-Q</td> </tr> <tr> <td>6-P</td> <td>5-P</td> <td>4-P</td> </tr> <tr> <td>6-O</td> <td>5-O</td> <td>4-O</td> </tr> </table>	6-Q	5-Q	4-Q	6-P	5-P	4-P	6-O	5-O	4-O
6-Q	5-Q	4-Q											
6-P	5-P	4-P											
6-O	5-O	4-O											
<p>DIRECCIÓN DE PLANIFICACIÓN URBANA, PROYECTOS Y ORDENAMIENTO TERRITORIAL</p>		<p>PREFICIO: ORDENANZA SUSTITUTIVA SOBRE NOMENCLATURA URBANA DEL CANTÓN GUAYAQUIL Y DE LAS CABECERAS PARROQUIALES DE SUS PARROQUIAS RURALES</p>	<p>ESCALA: 1:5.100 FECHA: JUNIO 2020</p>										



 <p>MUY ILUSTRE MUNICIPALIDAD DE GUAYAQUIL</p>	 <p>Alexandra Guayaquil DRA. CYNTHIA VITERI JIMENEZ ADMINISTRACION 2019 - 2022</p>	<p>CONTIENE: GUÍA OFICIAL DE NOMBRES DE CALLES DEL ÁREA URBANA, ÁREA DE EXPANSIÓN URBANA Y DE LAS CABECERAS PARROQUIALES DE LAS PARROQUIAS RURALES DEL CANTÓN GUAYAQUIL</p>	<p>LÁMINA: 5-Q</p>	<table border="1"> <tr> <td>6-R</td> <td>5-R</td> <td>4-R</td> </tr> <tr> <td>6-Q</td> <td>5-Q</td> <td>4-Q</td> </tr> <tr> <td>6-P</td> <td>5-P</td> <td>4-P</td> </tr> </table>	6-R	5-R	4-R	6-Q	5-Q	4-Q	6-P	5-P	4-P
6-R	5-R	4-R											
6-Q	5-Q	4-Q											
6-P	5-P	4-P											
<p>DIRECCIÓN DE PLANIFICACIÓN URBANA, PROYECTOS Y ORDENAMIENTO TERRITORIAL</p>		<p>PROYECTO: ORDENANZA SUSTITUTIVA SOBRE NOMENCLATURA URBANA DEL CANTÓN GUAYAQUIL Y DE LAS CABECERAS PARROQUIALES DE SUS PARROQUIAS RURALES</p>	<p>ESCALA: 1:5.780 FECHA: JUNIO 2020</p>										



 <p>MUY ILUSTRE MUNICIPALIDAD DE GUAYAQUIL DIRECCIÓN DE PLANIFICACIÓN URBANA, PROYECTOS Y ORDENAMIENTO TERRITORIAL</p>	 <p>Alcaldía Guayaquil DHA CYNTHIA VITERI JIMÉNEZ ADMINISTRACIÓN 2019 - 2023</p>	<p>CONTIENE:</p> <p>GUÍA OFICIAL DE NOMBRES DE CALLES DEL ÁREA URBANA, ÁREA DE EXPANSIÓN URBANA Y DE LAS CABECERAS PARROQUIALES DE LAS PARROQUIAS RURALES DEL CANTÓN GUAYAQUIL</p>	<p>TÁMINA:</p> <p>5-R</p>	<table border="1"> <tr> <td>6-S</td> <td>5-S</td> <td>4-S</td> </tr> <tr> <td>6-R</td> <td>5-R</td> <td>4-R</td> </tr> <tr> <td>6-Q</td> <td>5-Q</td> <td>4-Q</td> </tr> </table>	6-S	5-S	4-S	6-R	5-R	4-R	6-Q	5-Q	4-Q
6-S	5-S	4-S											
6-R	5-R	4-R											
6-Q	5-Q	4-Q											
<p>DIRECCIÓN DE PLANIFICACIÓN URBANA, PROYECTOS Y ORDENAMIENTO TERRITORIAL</p>		<p>PROYECTO:</p> <p>ORDENANZA SUSTITUTIVA SOBRE NOMENCLATURA URBANA DEL CANTÓN GUAYAQUIL Y DE LAS CABECERAS PARROQUIALES DE SUS PARROQUIAS RURALES</p>	<p>ESCALA: 1:5 180</p> <p>FECHA: JUNIO 2020</p>										



MUY ILUSTRE MUNICIPALIDAD DE GUAYAQUIL

Alcaldía Guayaquil
DRA. CYNTHIA VITERI-JIMENEZ
ADMINISTRACIÓN 2019 - 2023

CONTIENE
GUÍA OFICIAL DE NOMBRES DE CALLES DEL ÁREA URBANA, ÁREA DE EXPANSIÓN URBANA Y DE LAS CABECERAS PARROQUIALES DE LAS PARROQUIAS RURALES DEL CANTÓN GUAYAQUIL

LÁMINA:
5-S

6-T	5-T	4-T
6-S	5-S	4-S
6-R	5-R	4-R

DIRECCIÓN DE PLANIFICACIÓN URBANA, PROYECTOS Y ORDENAMIENTO TERRITORIAL

DUPOT

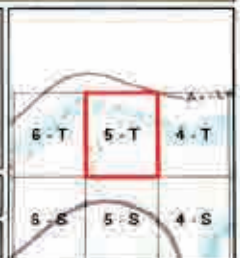
PROYECTO:
ORDENANZA SUSTITUTIVA SOBRE NOMENCLATURA URBANA DEL CANTÓN GUAYAQUIL Y DE LAS CABECERAS PARROQUIALES DE SUS PARROQUIAS RURALES.

ESCALA: 1:5.180
FECHA: JUNIO 2020



CONTIENE:
 GUIA OFICIAL DE NOMBRES DE CALLES DEL AREA URBANA, AREA DE EXPANSION URBANA Y DE LAS CABECERAS PARROQUIALES DE LAS PARROQUIAS RURALES DEL CANTON GUAYAQUIL.

LÁMINA:
5-T

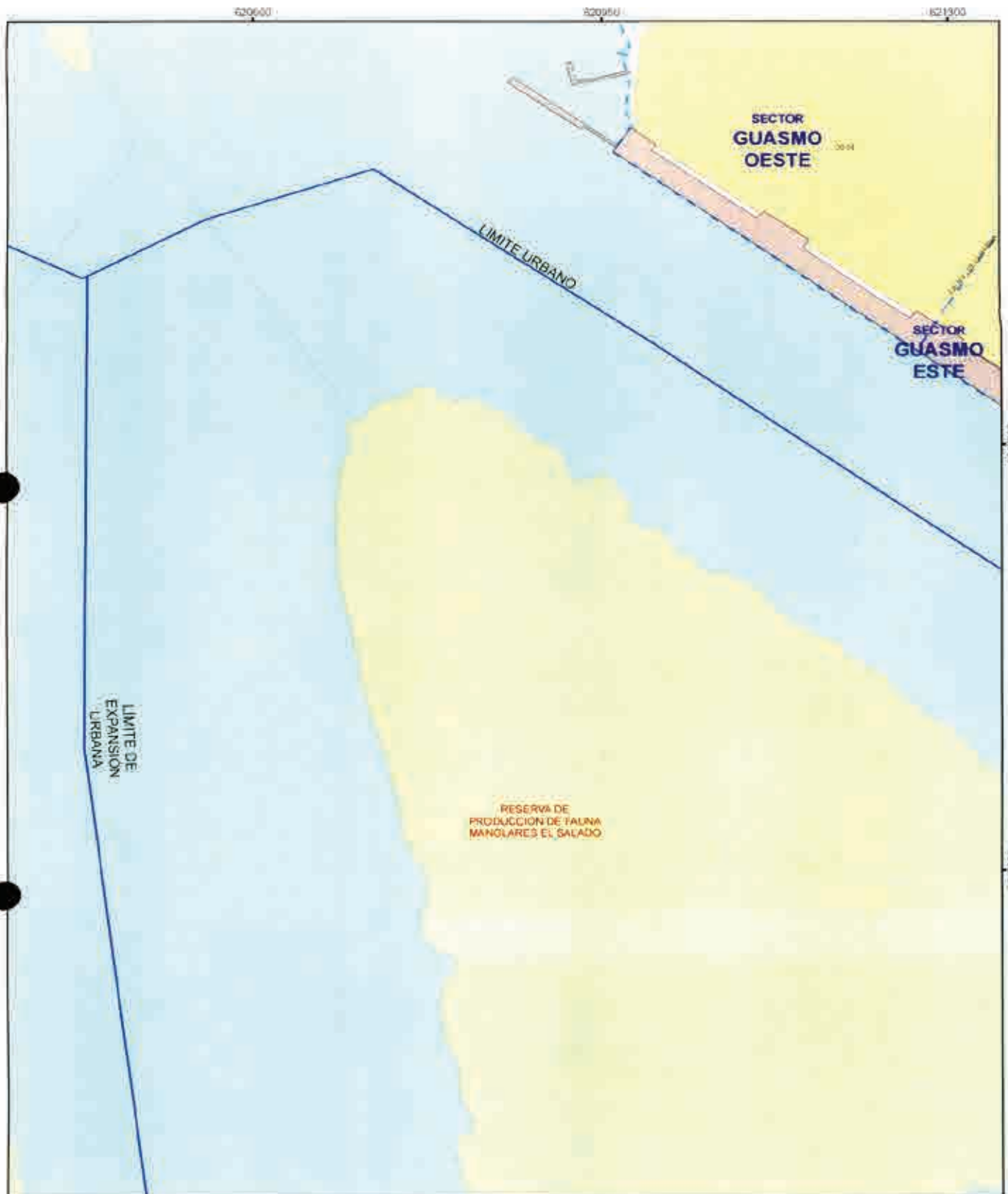


DIRECCION DE PLANIFICACION URBANA, PROYECTOS Y ORDENAMIENTO TERRITORIAL



PROYECTO:
 ORDINANZA SUSITIVA SOBRE NOMENCLATURA URBANA DEL CANTON GUAYAQUIL Y DE LAS CABECERAS PARROQUIALES DE SUS PARROQUIAS RURALES.

ESCALA: 1:5.180
 FECHA: JUNIO 2020



CONTIENE:
 GUÍA OFICIAL DE NOMBRES DE CALLES DEL
 AREA URBANA, AREA DE EXPANSION URBANA
 Y DE LAS CABECERAS PARROQUIALES DE LAS
 PARROQUIAS RURALES DEL CANTON
 GUAYAQUIL

LÁMINA:
6-A

7-B	6-B	5-B
	6-A	5-A

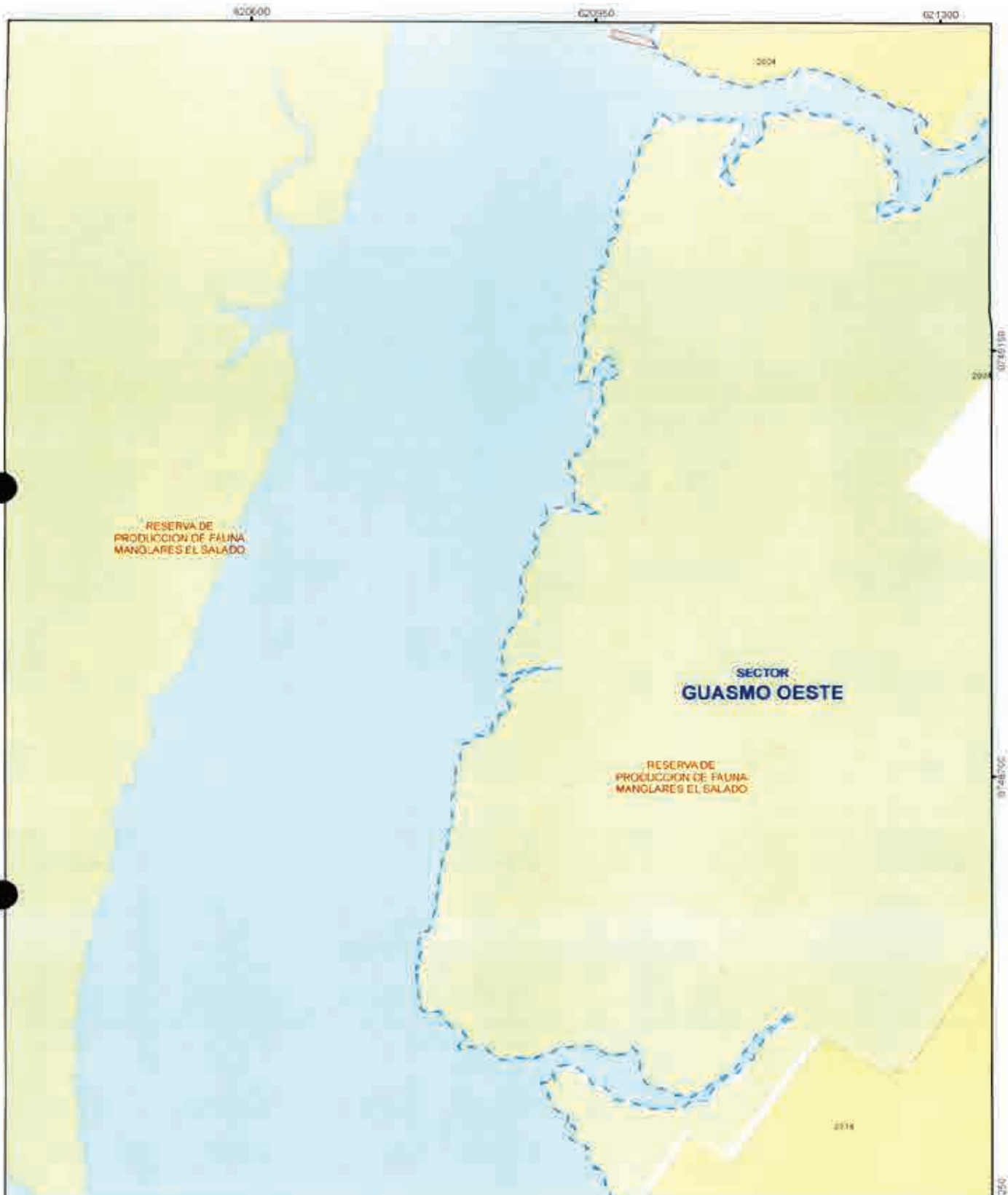
DIRECCIÓN DE PLANIFICACION URBANA,
 PROYECTOS Y ORDENAMIENTO
 TERRITORIAL






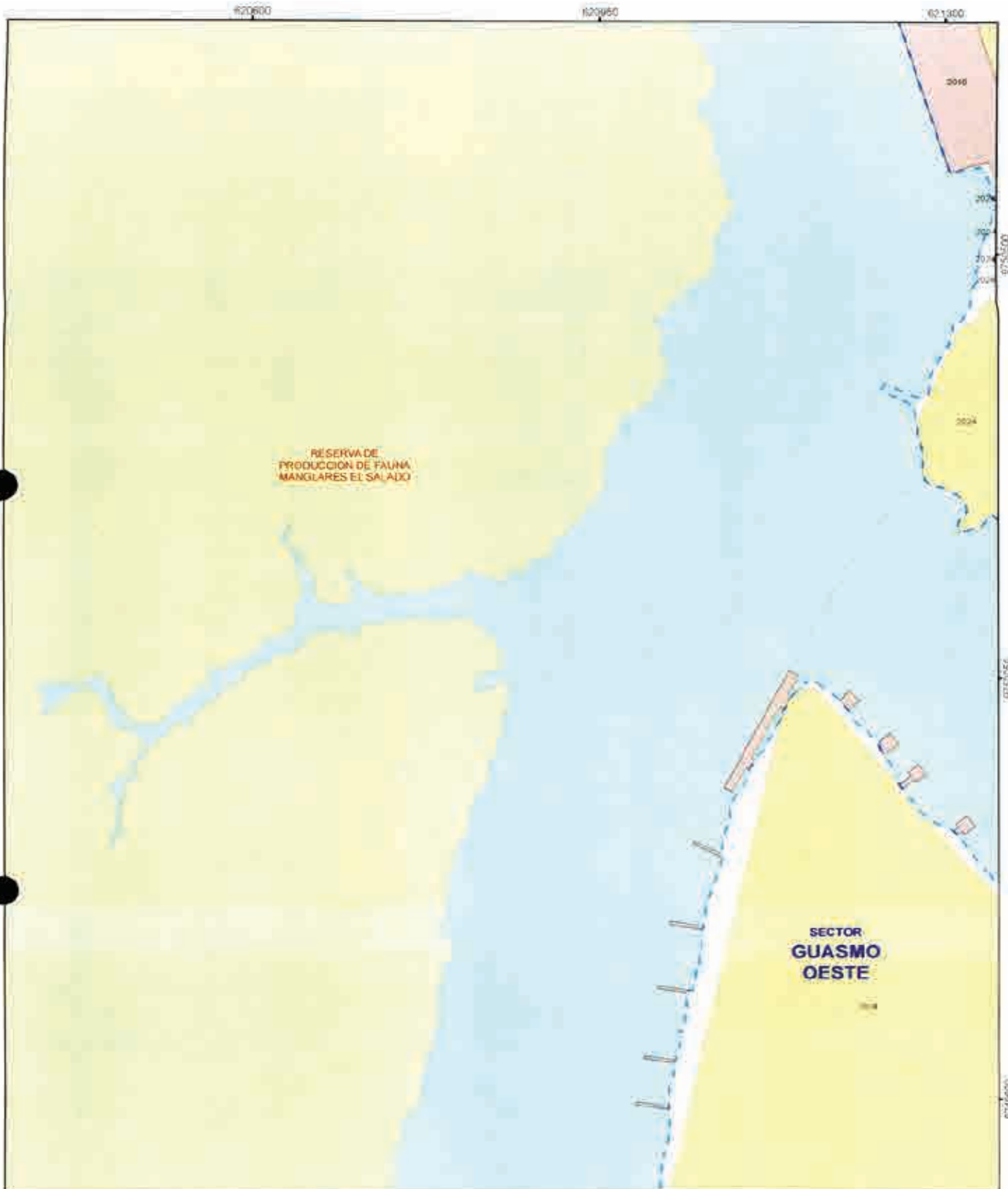
PROYECTO:
 ORDENANZA SUSTITUTIVA SOBRE NOMENCLATURA
 URBANA DEL CANTON GUAYAQUIL Y DE LAS CABECERAS
 PARROQUIALES DE SUS PARROQUIAS RURALES




ESCALA: 1:5.180
 FECHA: JUNIO 2020

4






 <p>MUY ILUSTRE MUNICIPALIDAD DE GUAYAQUIL</p>	 <p>Alcaldía Guayaquil DRA. CYNTHIA VITERI JIMÉNEZ ADMINISTRACIÓN 2018 - 2021</p>	<p>CONTIENE:</p> <p>GUÍA OFICIAL DE NOMBRES DE CALLES DEL ÁREA URBANA, ÁREA DE EXPANSIÓN URBANA Y DE LAS CABECERAS PARROQUIALES DE LAS PARROQUIAS RURALES DEL CANTÓN GUAYAQUIL</p>	<p>LÁMINA:</p> <p>6-B</p>	<table border="1"> <tr> <td>7 - C</td> <td>6 - C</td> <td>5 - C</td> </tr> <tr> <td>7 - B</td> <td style="border: 2px solid red;">6 - B</td> <td>5 - B</td> </tr> </table>	7 - C	6 - C	5 - C	7 - B	6 - B	5 - B
7 - C	6 - C	5 - C								
7 - B	6 - B	5 - B								
<p>DIRECCIÓN DE PLANIFICACIÓN URBANA, PROYECTOS Y ORDENAMIENTO TERRITORIAL</p>		<p>PROYECTO:</p> <p>ORDENANZA SUSTITUTIVA SOBRE NOMENCLATURA URBANA DEL CANTÓN GUAYAQUIL Y DE LAS CABECERAS PARROQUIALES DE SUS PARROQUIAS RURALES</p>	<p>ESCALA: 1:5.18E</p> <p>FECHA: JUNIO 2020</p>	<table border="1"> <tr> <td></td> <td>6 - A</td> <td>5 - A</td> </tr> </table>		6 - A	5 - A			
	6 - A	5 - A								






 <p>MUY ILUSTRE MUNICIPALIDAD DE GUAYAQUIL</p>	 <p>Alcaldía Guayaquil Dña. CYNTHIA VITERI JIMENEZ ADMINISTRACION 2019 - 2021</p>	<p>CONTIENE:</p> <p>GUÍA OFICIAL DE NOMBRES DE CALLES DEL AREA URBANA, AREA DE EXPANSIÓN URBANA Y DE LAS CABECERAS PARROQUIALES DE LAS PARROQUIAS RURALES DEL CANTÓN GUAYAQUIL</p>	<p>LÁMINA</p> <p>6-C</p>	<table border="1"> <tr> <td>7-D</td> <td>6-D</td> <td>5-D</td> </tr> <tr> <td>7-C</td> <td>6-C</td> <td>5-C</td> </tr> <tr> <td>7-B</td> <td>6-B</td> <td>5-B</td> </tr> </table>	7-D	6-D	5-D	7-C	6-C	5-C	7-B	6-B	5-B
7-D	6-D	5-D											
7-C	6-C	5-C											
7-B	6-B	5-B											
<p>DIRECCION DE PLANIFICACION URBANA, PROYECTOS Y ORDENAMIENTO TERRITORIAL</p>		<p>PROYECTO:</p> <p>ORDENANZA SUSTITUTIVA SOBRE NOMENCLATURA URBANA DEL CANTÓN GUAYAQUIL Y DE LAS CABECERAS PARROQUIALES DE SUS PARROQUIAS RURALES</p>	<p>ESCALA: 1:5.140</p> <p>FECHA: JUNIO 2020</p>										






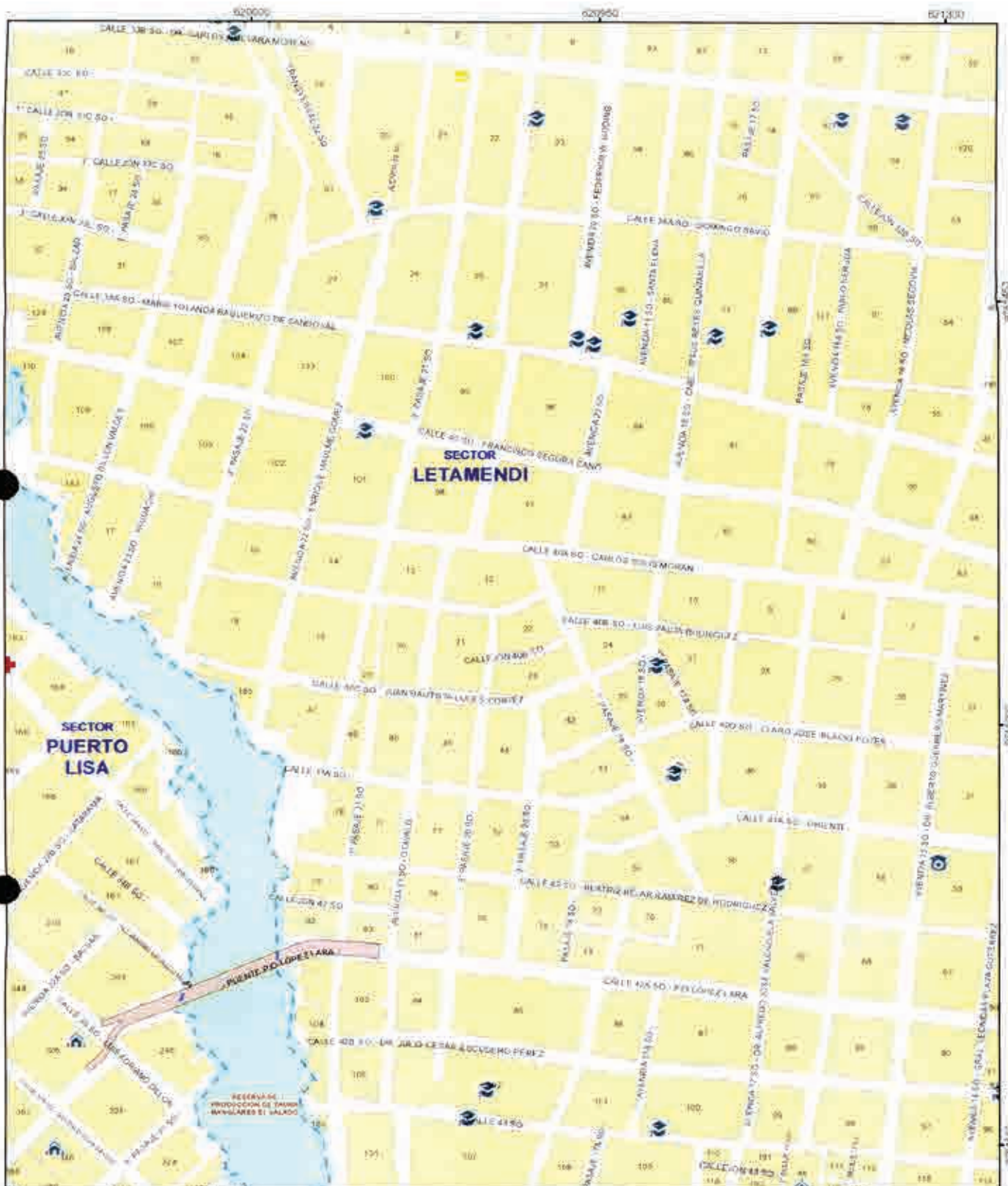
 <p>MUY ILUSTRE MUNICIPALIDAD DE GUAYAQUIL</p>	 <p>Alcaldía Guayaquil DRA. CYNTHIA VERA JIMENEZ ADMINISTRACION 2019 - 2023</p>	<p>CONTIENE:</p> <p>GUÍA OFICIAL DE NOMBRES DE CALLES DEL ÁREA URBANA, ÁREA DE EXPANSIÓN URBANA Y DE LAS CABECERAS PARROQUIALES DE LAS PARROQUIAS RURALES DEL CANTÓN GUAYAQUIL.</p>	<p>LÁMINA:</p> <p>6-D</p>	<table border="1"> <tr> <td>7-E</td> <td>6-E</td> <td>5-E</td> </tr> <tr> <td>7-D</td> <td>6-D</td> <td>5-D</td> </tr> <tr> <td>7-C</td> <td>6-C</td> <td>5-C</td> </tr> </table>	7-E	6-E	5-E	7-D	6-D	5-D	7-C	6-C	5-C
7-E	6-E	5-E											
7-D	6-D	5-D											
7-C	6-C	5-C											
<p>DIRECCIÓN DE PLANIFICACIÓN URBANA, PROYECTOS Y ORDENAMIENTO TERRITORIAL</p>		<p>PROYECTO:</p> <p>ORDENANZA SUSTITUTIVA SOBRE NOMENCLATURA URBANA DEL CANTÓN GUAYAQUIL Y DE LAS CABECERAS PARROQUIALES DE SUS PARROQUIAS RURALES</p>	<p>ESCALA: 1:5.180</p> <p>FECHA: JUNIO 2020</p>	<table border="1"> <tr> <td>7-C</td> <td>6-C</td> <td>5-C</td> </tr> </table>	7-C	6-C	5-C						
7-C	6-C	5-C											



 <p>MUY ILUSTRE MUNICIPALIDAD DE GUAYAQUIL</p>	 <p>Aldia Guayaquil DRA. CYNTHIA VITERI JIMENEZ ADMINISTRACION 2019 - 2023</p>	<p>CONTIENE:</p> <p>GUÍA OFICIAL DE NOMBRES DE CALLES DEL AREA URBANA, AREA DE EXPANSION URBANA Y DE LAS CABECERAS PARROQUIALES DE LAS PARROQUIAS RURALES DEL CANTÓN GUAYAQUIL.</p>	<p>LAMINA:</p> <p>6-E</p>	<table border="1"> <tr> <td>7-F</td> <td>6-F</td> <td>5-F</td> </tr> <tr> <td>7-E</td> <td>6-E</td> <td>5-E</td> </tr> <tr> <td>7-D</td> <td>6-D</td> <td>5-D</td> </tr> </table>	7-F	6-F	5-F	7-E	6-E	5-E	7-D	6-D	5-D
7-F	6-F	5-F											
7-E	6-E	5-E											
7-D	6-D	5-D											
<p>DIRECCIÓN DE PLANIFICACION URBANA, PROYECTOS Y ORDENAMIENTO TERRITORIAL</p>		<p>PROYECTO:</p> <p>ORDENANZA SUSTITUTIVA SOBRE NOMENCLATURA URBANA DEL CANTON GUAYAQUIL Y DE LAS CABECERAS PARROQUIALES DE SUS PARROQUIAS RURALES</p>	<p>ESCALA: 1:5.180</p> <p>FECHA: JUNIO 2020</p>										



 <p>MUY ILUSTRE MUNICIPALIDAD DE GUAYAQUIL</p>	 <p>Alcaldía Guayaquil DRA. CYNTHIA VITERI JIMÉNEZ ADMINISTRACIÓN 2019 - 2023</p>	<p>CONTIENE:</p> <p>GUIA OFICIAL DE NOMBRES DE CALLES DE AREA URBANA, AREA DE EXPANSION URBANA Y DE LAS CABECERAS PARROQUIALES DE LAS PARROQUIAS RURALES DEL CANTON GUAYAQUIL</p>	<p>LAMINA:</p> <p>6-F</p>	<table border="1"> <tr> <td>7-G</td> <td>6-G</td> <td>5-G</td> </tr> <tr> <td>7-F</td> <td style="border: 2px solid red;">6-F</td> <td>5-F</td> </tr> <tr> <td>7-E</td> <td>6-E</td> <td>5-E</td> </tr> </table>	7-G	6-G	5-G	7-F	6-F	5-F	7-E	6-E	5-E
7-G	6-G	5-G											
7-F	6-F	5-F											
7-E	6-E	5-E											
<p>DIRECCION DE PLANIFICACION URBANA, PROYECTOS Y ORDENAMIENTO TERRITORIAL</p>		<p>PROYECTO:</p> <p>ORDENANZA SUSTITUTIVA SOBRE NOMENCLATURA URBANA DEL CANTON GUAYAQUIL Y DE LAS CABECERAS PARROQUIALES DE SUS PARROQUIAS RURALES</p>	<p>ESCALA: 1:5.100</p> <p>FECHA: JUNIO 2020</p>	<p>7</p>									



CONTENI
 GUIA OFICIAL DE NOMBRES DE CALLES DEL AREA URBANA, AREA DE EXPANSION URBANA Y DE LAS CABECERAS PARROQUIALES DE LAS PARROQUIAS RURALES DEL CANTON GUAYAQUIL.

LAMINA
6-G

7-H	6-H	5-H
7-G	6-G	5-G
7-F	6-F	5-F

DIRECCION DE PLANIFICACION URBANA, PROYECTOS Y ORDENAMIENTO TERRITORIAL



PROYECTO
 ORDENANZA SUSTITUTIVA SOBRE NOMENCLATURA URBANA DEL CANTON GUAYAQUIL Y DE LAS CABECERAS PARROQUIALES DE SUS PARROQUIAS RURALES.

ESCALA 1:5.180
FECHA JUNIO 2020




MUY ILUSTRE MUNICIPALIDAD DE GUAYAQUIL
 Por Guayaquil y por el Ecuador



Alcaldía Guayaquil
 DRA. CYNTHIA VITERI JIMÉNEZ
 ADMINISTRACIÓN 2014 - 2023

CONTIENE:
 GUÍA OFICIAL DE NOMBRES DE CALLES DEL ÁREA URBANA, ÁREA DE EXPANSIÓN URBANA Y DE LAS CABECERAS PARROQUIALES DE LAS PARROQUIAS RURALES DEL CANTÓN GUAYAQUIL

LÁMINA:
6-H

7-1	6-1	5-1
7-H	6-H	5-H
7-G	6-G	5-G

DIRECCIÓN DE PLANIFICACIÓN URBANA, PROYECTOS Y ORDENAMIENTO TERRITORIAL

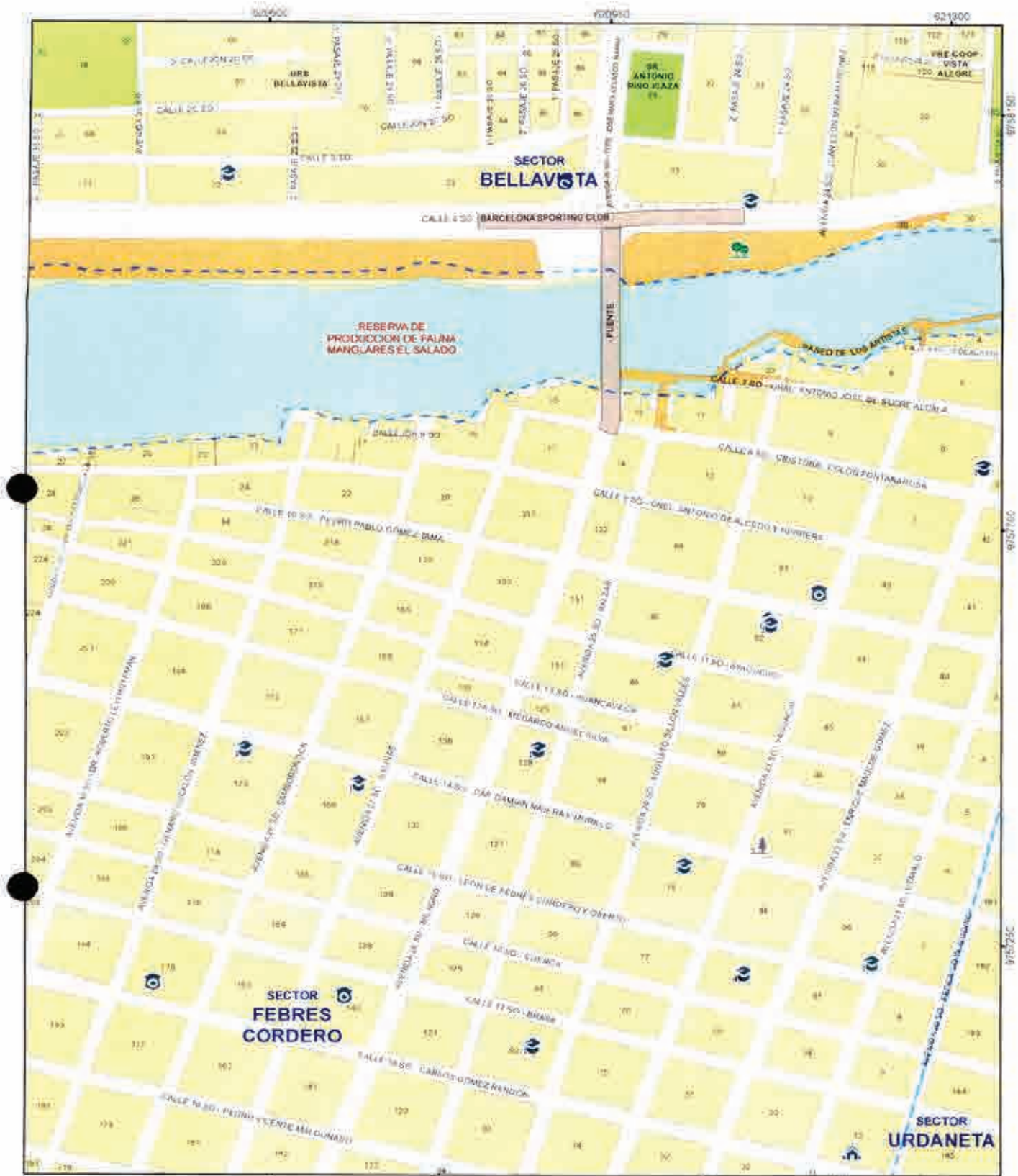


DUPOT

PROYECTO:
 ORDENANZA SUSTITUTIVA SOBRE NOMENCLATURA URBANA DEL CANTÓN GUAYAQUIL Y DE LAS CABECERAS PARROQUIALES DE SUS PARROQUIAS RURALES

ESCALA: 1:5.180
 FECHA: JUNIO 2020

7-G	6-G	5-G
-----	-----	-----



CONTIENE:
 GUIA OFICIAL DE NOMBRES DE CALLES DEL
 AREA URBANA, AREA DE EXPANSION URBANA
 Y DE LAS CABECERAS PARROQUIALES DE LAS
 PARROQUIAS RURALES DEL CANTON
 GUAYAQUIL.

TAMANA:
6-1

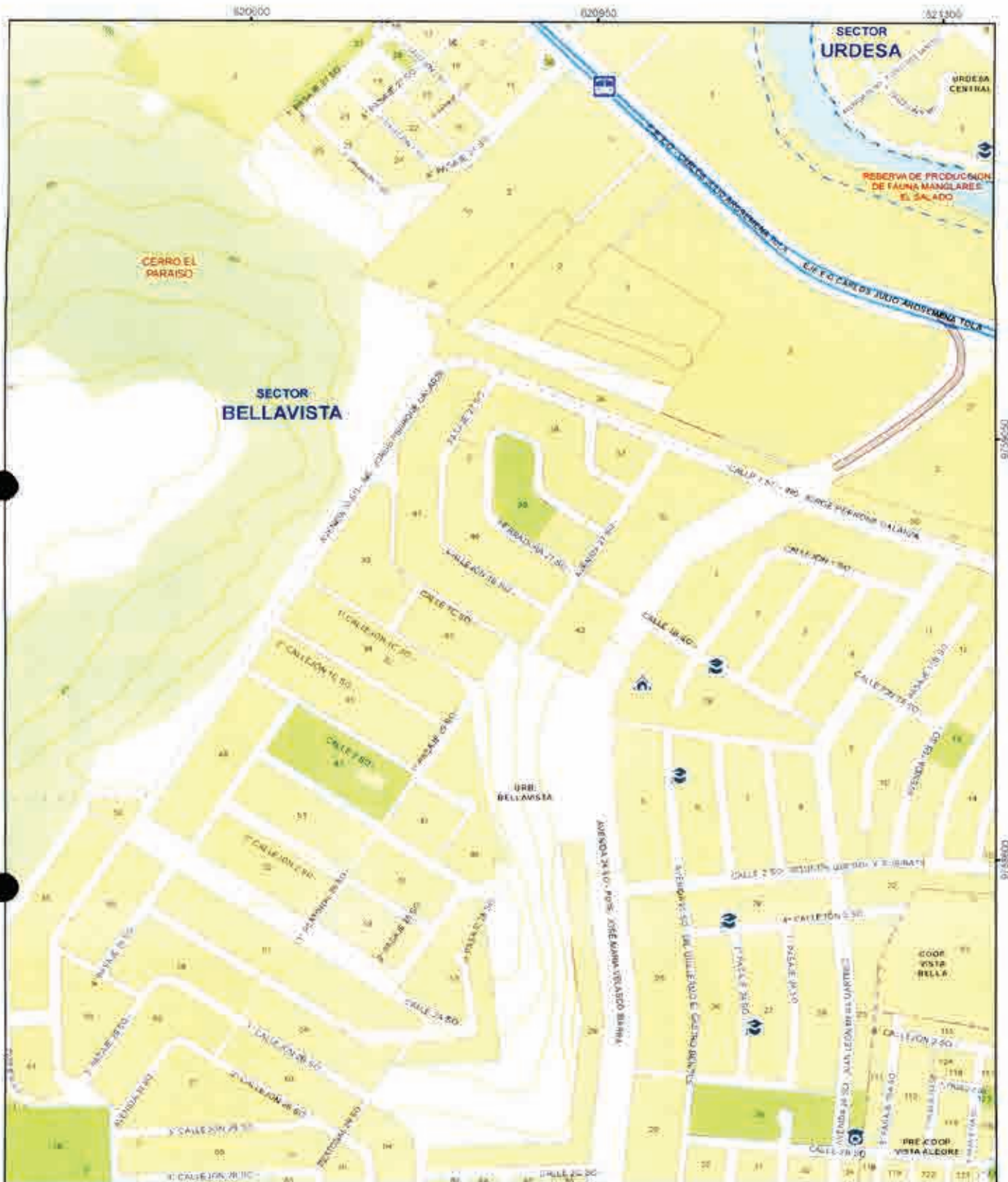
7-J	6-J	6-J
7-I	6-I	5-I
7-H	6-H	5-H

DIRECCION DE PLANIFICACION URBANA,
 PROYECTOS Y ORDENAMIENTO
 TERRITORIAL



PROYECTO:
 ORDENANZA SUSTITUTIVA SOBRE NOMENCLATURA
 URBANA DEL CANTON GUAYAQUIL Y DE LAS CABECERAS
 PARROQUIALES DE SUS PARROQUIAS RURALES.

ESCALA: 1:5 180
 FECHA: JUNIO 2020



CONTIENE:
 GUÍA OFICIAL DE NOMBRES DE CALLES DEL ÁREA URBANA, ÁREA DE EXPANSIÓN URBANA Y DE LAS CABECERAS PARROQUIALES DE LAS PARROQUIAS RURALES DEL CANTÓN GUAYAQUIL

TAMINA
6-J

7-K	6-K	5-K
7-J	6-J	5-J
7-I	6-I	5-I

DIRECCIÓN DE PLANIFICACIÓN URBANA, PROYECTOS Y ORDENAMIENTO TERRITORIAL

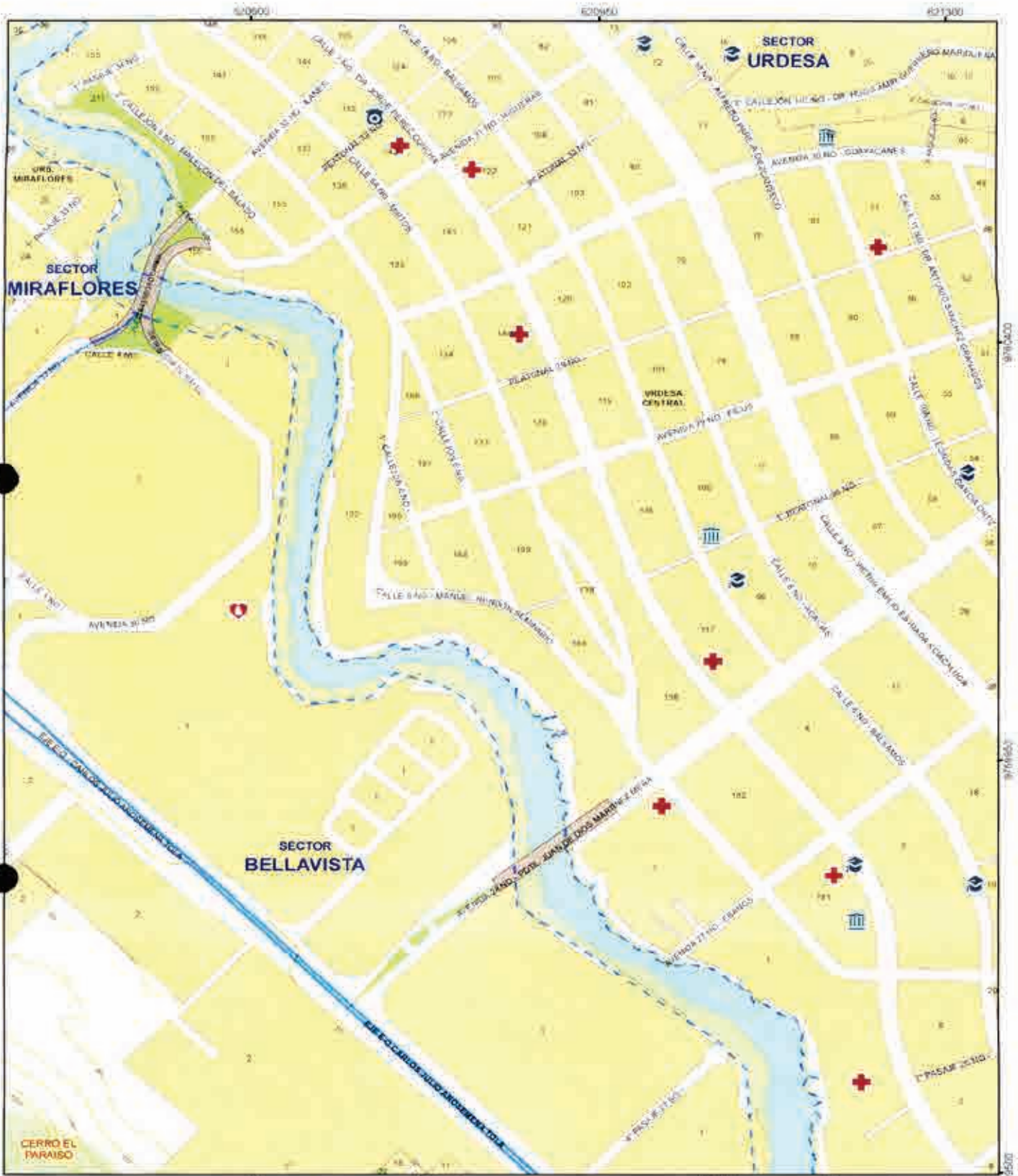


PROYECTO:
 ORDENANZA SUSTITUTIVA SOBRE NOMENCLATURA URBANA DEL CANTÓN GUAYAQUIL Y DE LAS CABECERAS PARROQUIALES DE SUS PARROQUIAS RURALES

ESCALA: 1:5.180
 FECHA: JUNIO 2020

9758500
9758000

Handwritten signature or mark.



MUY ILUSTRE MUNICIPALIDAD DE GUAYAQUIL

Alcaldía Guayaquil
DRA. CYNTHIA VITERI-JIMÉNEZ
ADMINISTRACIÓN 2019 - 2023

CONTIENE
GUÍA OFICIAL DE NOMBRES DE CALLES DEL ÁREA URBANA, ÁREA DE EXPANSIÓN URBANA Y DE LAS CABECERAS PARROQUIALES DE LAS PARROQUIAS RURALES DEL CANTÓN GUAYAQUIL.

LÁMINA
6-K

7-L	6-L	5-L
7-K	6-K	5-K
7-J	6-J	5-J

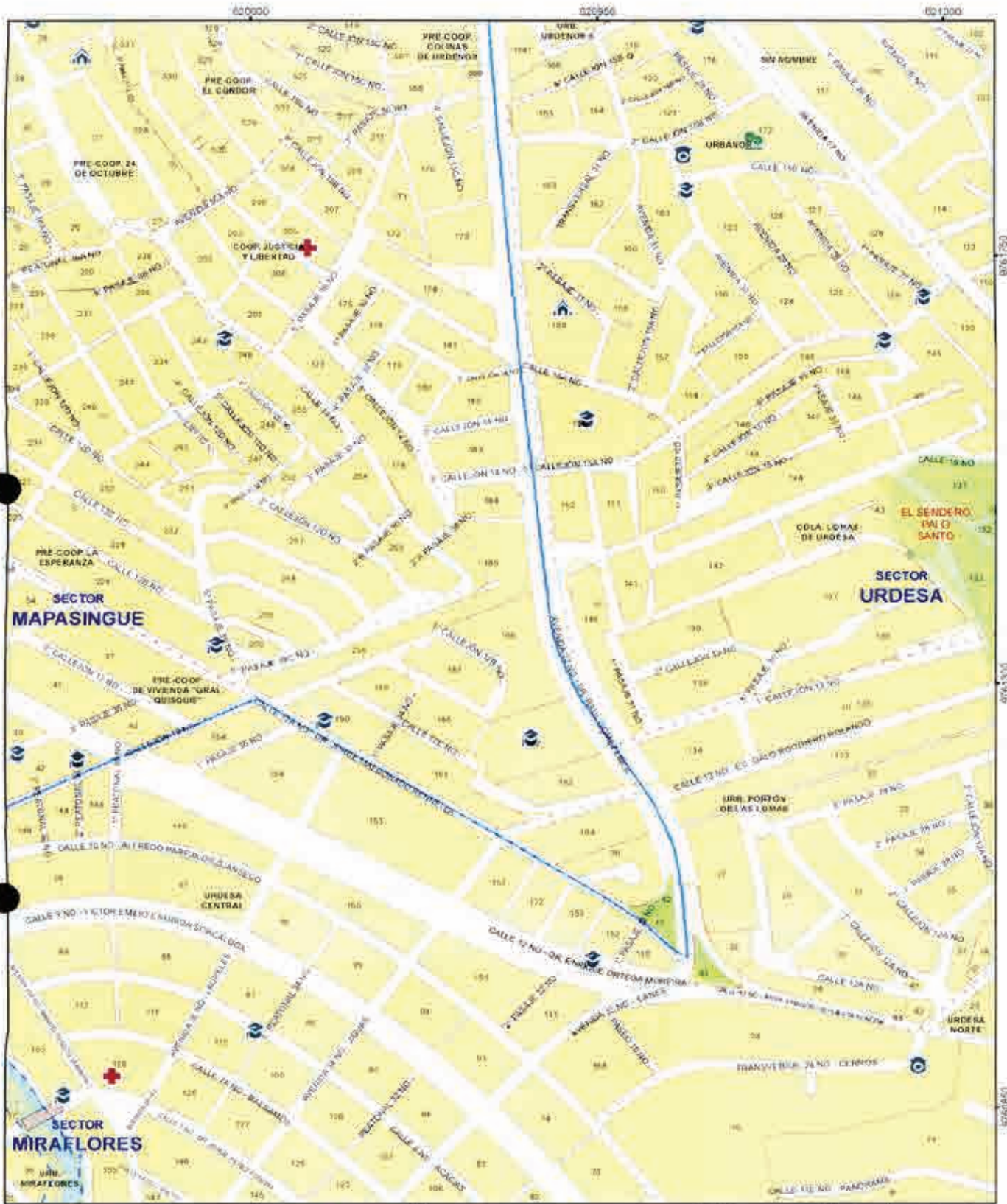
DIRECCIÓN DE PLANIFICACIÓN URBANA, PROYECTOS Y ORDENAMIENTO TERRITORIAL




DUPOT

PROYECTO:
ORDENANZA SUSTITUTIVA SOBRE NOMENCLATURA URBANA DEL CANTÓN GUAYAQUIL Y DE LAS CABECERAS PARROQUIALES DE SUS PARROQUIAS RURALES

ESCALA: 1:5.180
FECHA: JUNIO 2020

FECHA: JUNIO 2020



 <p>MUY ILUSTRE MUNICIPALIDAD DE GUAYAQUIL</p>	 <p>Alcaldía Guayaquil DRA. CYNTHIA VITERI JIMENEZ ADMINISTRACIÓN 2019 - 2023</p>	<p>CONTIENE</p> <p>GUÍA OFICIAL DE NOMBRES DE CALLES DEL ÁREA URBANA, ÁREA DE EXPANSIÓN URBANA Y DE LAS CABECERAS PARROQUIALES DE LAS PARROQUIAS RURALES DEL CANTÓN GUAYAQUIL</p>	<p>LÁMINA</p> <p>6-L</p>	<table border="1"> <tr> <td>7-M</td> <td>6-M</td> <td>5-M</td> </tr> <tr> <td>7-L</td> <td style="border: 2px solid red;">6-L</td> <td>5-L</td> </tr> <tr> <td>7-K</td> <td>6-K</td> <td>5-K</td> </tr> </table>	7-M	6-M	5-M	7-L	6-L	5-L	7-K	6-K	5-K
7-M	6-M	5-M											
7-L	6-L	5-L											
7-K	6-K	5-K											
<p>DIRECCIÓN DE PLANIFICACIÓN URBANA, PROYECTOS Y ORDENAMIENTO TERRITORIAL</p>		<p>PROYECTO</p> <p>ORDENANZA SUSTITUTIVA SOBRE NOMENCLATURA URBANA DEL CANTÓN GUAYAQUIL Y DE LAS CABECERAS PARROQUIALES DE SUS PARROQUIAS RURALES</p>	<p>ESCALA: 1:5.180</p> <p>FECHA: JUNIO 2020</p>	<p>7</p>									



CONTIENE:
GUÍA OFICIAL DE NOMBRES DE CALLES DEL ÁREA URBANA, ÁREA DE EXPANSIÓN URBANA Y DE LAS CABECERAS PARROQUIALES DE LAS PARROQUIAS RURALES DEL CANTÓN GUAYAQUIL

LAMINA:
6-M

7-N	6-N	5-N
7-M	6-M	5-M
7-L	6-L	5-L

DIRECCIÓN DE PLANIFICACIÓN URBANA, PROYECTOS Y ORDENAMIENTO TERRITORIAL



PROYECTO:
ORDENANZA SUSTITUTIVA SOBRE NOMENCLATURA URBANA DEL CANTÓN GUAYAQUIL Y DE LAS CABECERAS PARROQUIALES DE SUS PARROQUIAS RURALES

ESCALA: 1:5.180
FECHA: JUNIO 2020

4




MUY ILUSTRE MUNICIPALIDAD DE GUAYAQUIL
 MUY ILUSTRE MUNICIPALIDAD DE GUAYAQUIL

DIRECCIÓN DE PLANIFICACION URBANA, PROYECTOS Y ORDENAMIENTO TERRITORIAL



Alcaldía Guayaquil
 DRA. CYNTHIA VITERI JIMENEZ
 ADMINISTRACION 2019 - 2022

DUPOT

CONTIENE
 GUIA OFICIAL DE NOMBRES DE CALLES DEL AREA URBANA, AREA DE EXPANSION URBANA Y DE LAS CABECERAS PARROQUIALES DE LAS PARROQUIAS RURALES DEL CANTON GUAYAQUIL

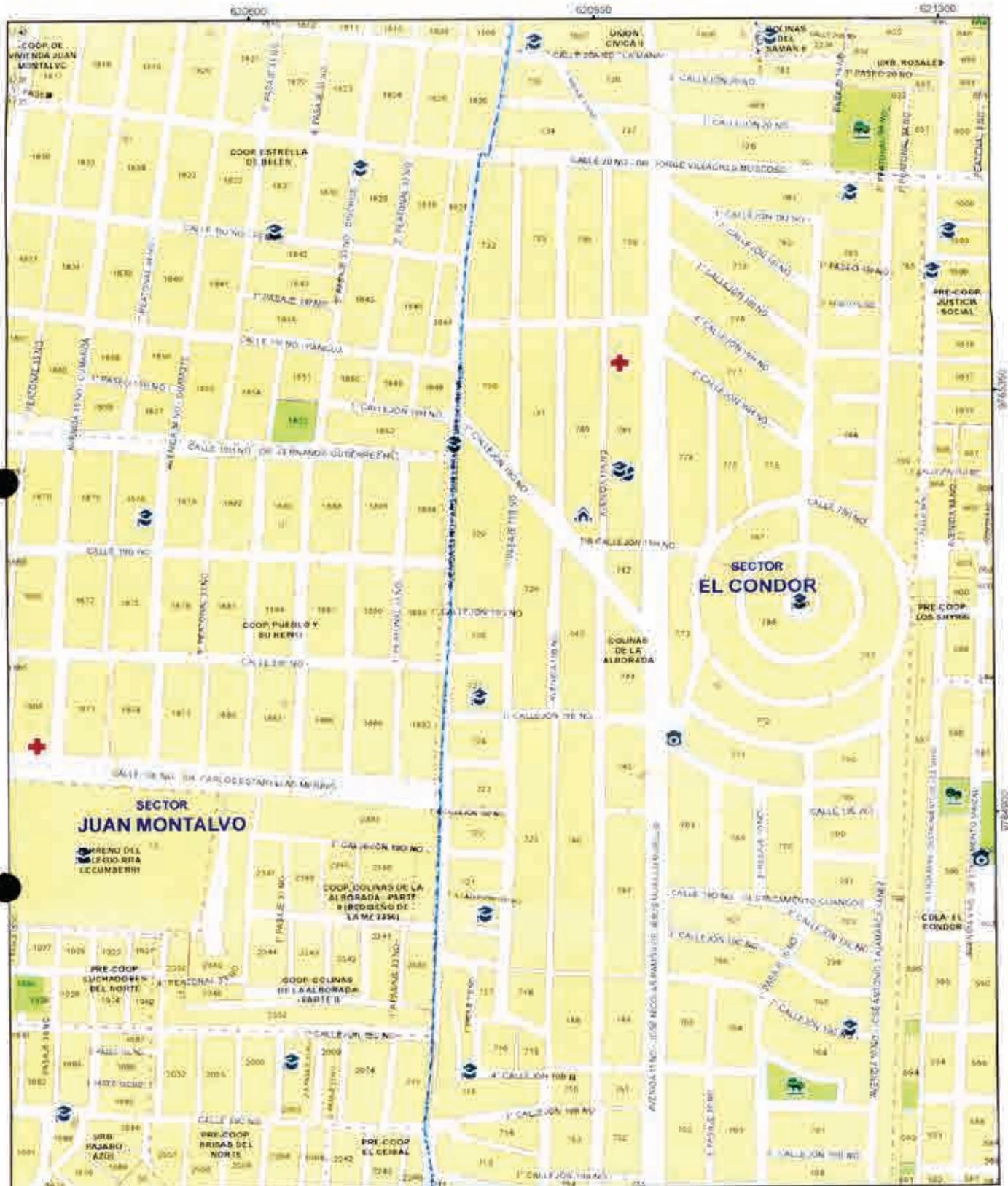
PROYECTO:
 ORDENANZA SUSTITUTIVA SOBRE NOMENCLATURA URBANA DEL CANTON GUAYAQUIL Y DE LAS CABECERAS PARROQUIALES DE SUS PARROQUIAS RURALES.

LÁMINA
6-N

ESCALA 1:5.180

FECHA JUNIO 2020

7-N	6-N	5-N
7-N	6-N	5-N
7-M	6-M	5-M



FUENTE:
 GUIA OFICIAL DE NOMBRES DE CALLES DEL
 AREA URBANA, AREA DE EXPANSION URBANA
 Y DE LAS CABECERAS PARROQUIALES DE LAS
 PARROQUIAS RURALES DEL CANTON
 GUAYAQUIL

LÁMINA
6-Ñ

7-O	6-O	5-O
7-N	6-N	5-N
7-N	6-N	5-N

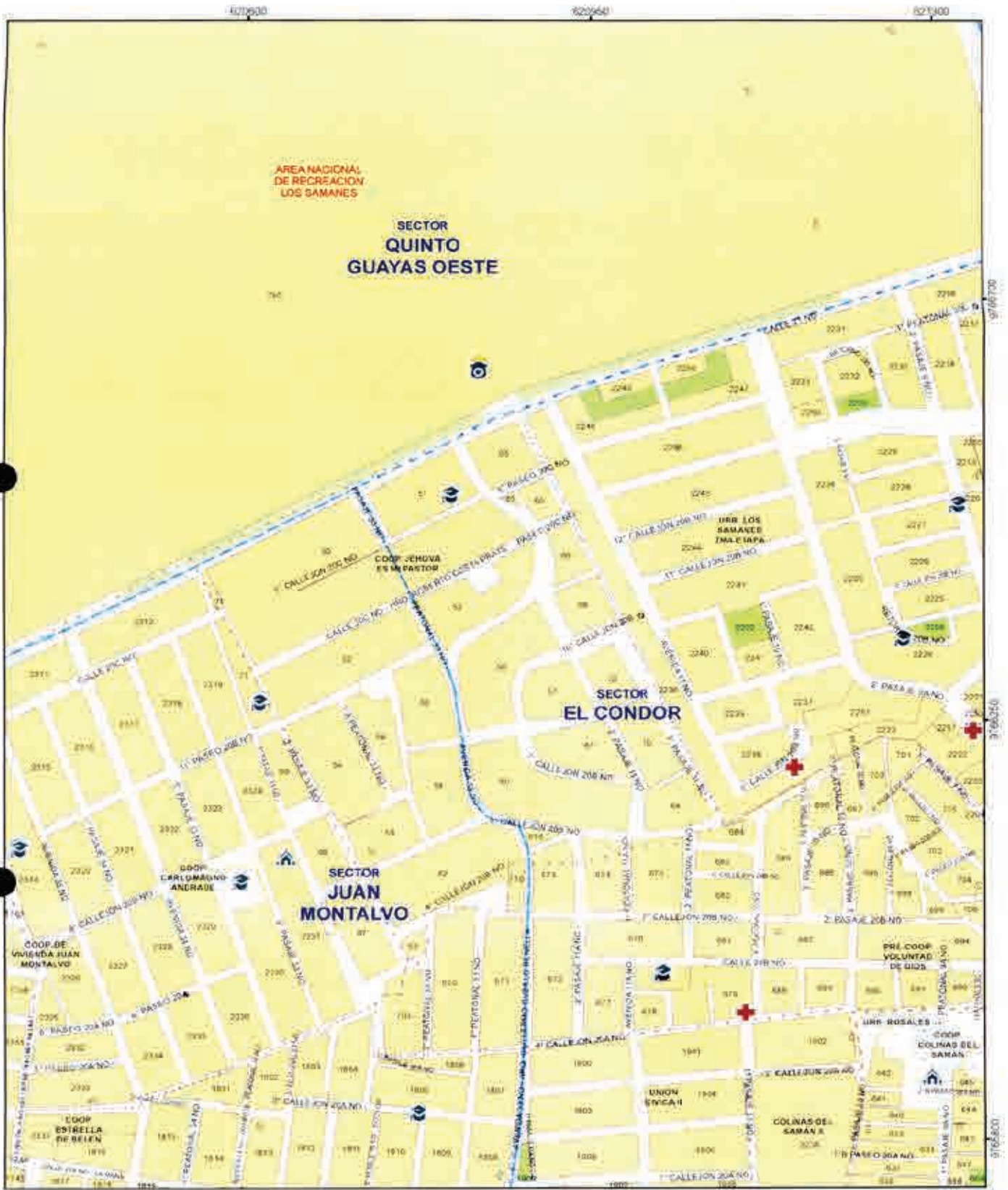
DIRECCION DE PLANIFICACION URBANA,
 PROYECTOS Y ORDENAMIENTO
 TERRITORIAL






PROYECTO:
 ORDENANZA SUSTITUTIVA SOBRE NOMENCLATURA
 URBANA DEL CANTON GUAYAQUIL Y DE LAS CABECERAS
 PARROQUIALES DE SUS PARROQUIAS RURALES



ESCALA: 1:5.180
FECHA: JUNIO 2020

7-N	6-N	5-N
-----	-----	-----



 <p>MUY ILUSTRE MUNICIPALIDAD DE GUAYAQUIL</p>	 <p>Alcaldía Guayaquil DRA. CYNTHIA VITERI JIMENEZ ADMINISTRACIÓN 2019 - 2021</p>	<p>CONTIENE:</p> <p>GUÍA OFICIAL DE NOMBRES DE CALLES DEL ÁREA URBANA, ÁREA DE EXPANSIÓN URBANA Y DE LAS CABECERAS PARROQUIALES DE LAS PARROQUIAS RURALES DEL CANTÓN GUAYAQUIL.</p>	<p>LÁMINA:</p> <p>6-0</p>	<table border="1"> <tr> <td>7-P</td> <td>8-P</td> <td>9-P</td> </tr> <tr> <td>7-O</td> <td>6-O</td> <td>5-O</td> </tr> <tr> <td>7-N</td> <td>6-N</td> <td>5-N</td> </tr> </table>	7-P	8-P	9-P	7-O	6-O	5-O	7-N	6-N	5-N
7-P	8-P	9-P											
7-O	6-O	5-O											
7-N	6-N	5-N											
<p>DIRECCIÓN DE PLANIFICACIÓN URBANA, PROYECTOS Y ORDENAMIENTO TERRITORIAL</p>		<p>PROYECTO:</p> <p>ORDENANZA SUSTITUTIVA SOBRE NOMENCLATURA URBANA DEL CANTÓN GUAYAQUIL Y DE LAS CABECERAS PARROQUIALES DE SUS PARROQUIAS RURALES</p>	<p>ESCALA: 1:5.180</p> <p>FECHA: JUNIO 2020</p>	<p>Handwritten signature and initials</p>									



 <p>MUY ILUSTRE MUNICIPALIDAD DE GUAYAQUIL Alcaldía Guayaquil DRA. SYNTHIA VITERI JIMENEZ ADMINISTRACIÓN 2019 - 2022</p>	<p>CONTIENE: GUÍA OFICIAL DE NOMBRES DE CALLES DEL ÁREA URBANA, ÁREA DE EXPANSIÓN URBANA Y DE LAS CABECERAS PARROQUIALES DE LAS PARROQUIAS RURALES DEL CANTÓN GUAYAQUIL.</p>	<p>LÁMINA: 6-P</p>	<table border="1"> <tr> <td>7-Q</td> <td>6-Q</td> <td>5-Q</td> </tr> <tr> <td>7-P</td> <td style="border: 2px solid red;">6-P</td> <td>5-P</td> </tr> <tr> <td>7-O</td> <td>6-O</td> <td>5-O</td> </tr> </table>	7-Q	6-Q	5-Q	7-P	6-P	5-P	7-O	6-O	5-O
7-Q	6-Q	5-Q										
7-P	6-P	5-P										
7-O	6-O	5-O										
<p>DIRECCIÓN DE PLANIFICACIÓN URBANA, PROYECTOS Y ORDENAMIENTO TERRITORIAL</p>		<p>PROYECTO: ORDENANZA SUSTITUTIVA SOBRE NOMENCLATURA URBANA DEL CANTÓN GUAYAQUIL Y DE LAS CABECERAS PARROQUIALES DE SUS PARROQUIAS RURALES</p>	<p>ESCALA: 1:5 180 FECHA: JUNIO 2020</p>									



CONTIENE:
 GUIA OFICIAL DE NOMBRES DE CALLES DEL ÁREA URBANA, ÁREA DE EXPANSIÓN URBANA Y DE LAS CABECERAS PARROQUIALES DE LAS PARROQUIAS RURALES DEL CANTÓN GUAYAQUIL.

LÁMINA:
6-Q

7-R	6-R	5-R
7-Q	6-Q	5-Q

DIRECCIÓN DE PLANIFICACIÓN URBANA, PROYECTOS Y ORDENAMIENTO TERRITORIAL.



PROYECTO:
 ORDENANZA SUSTITUTIVA SOBRE NOMENCLATURA URBANA DEL CANTÓN GUAYAQUIL Y DE LAS CABECERAS PARROQUIALES DE SUS PARROQUIAS RURALES

ESCALA: 1:5.180
 FECHA: JUNIO 2020

7-P	6-P	5-P
-----	-----	-----

4




MUY ILUSTRE MUNICIPALIDAD DE GUAYAQUIL
 GOBIERNO AUTÓNOMO DESCENTRALIZADO



Aldía Guayaquil
 DRA. CYNTHIA VIERREJIMÉNEZ
 ADMINISTRACIÓN 2019 - 2023

CONTIENE:
 GUÍA OFICIAL DE NOMBRES DE CALLES DEL ÁREA URBANA, ÁREA DE EXPANSIÓN URBANA Y DE LAS CABECERAS PARROQUIALES DE LAS PARROQUIAS RURALES DEL CANTÓN GUAYAQUIL

LÁMINA:
6-R

7-S	6-S	5-S
7-R	6-R	5-R
7-Q	6-Q	5-Q

DIRECCIÓN DE PLANIFICACIÓN URBANA, PROYECTOS Y ORDENAMIENTO TERRITORIAL







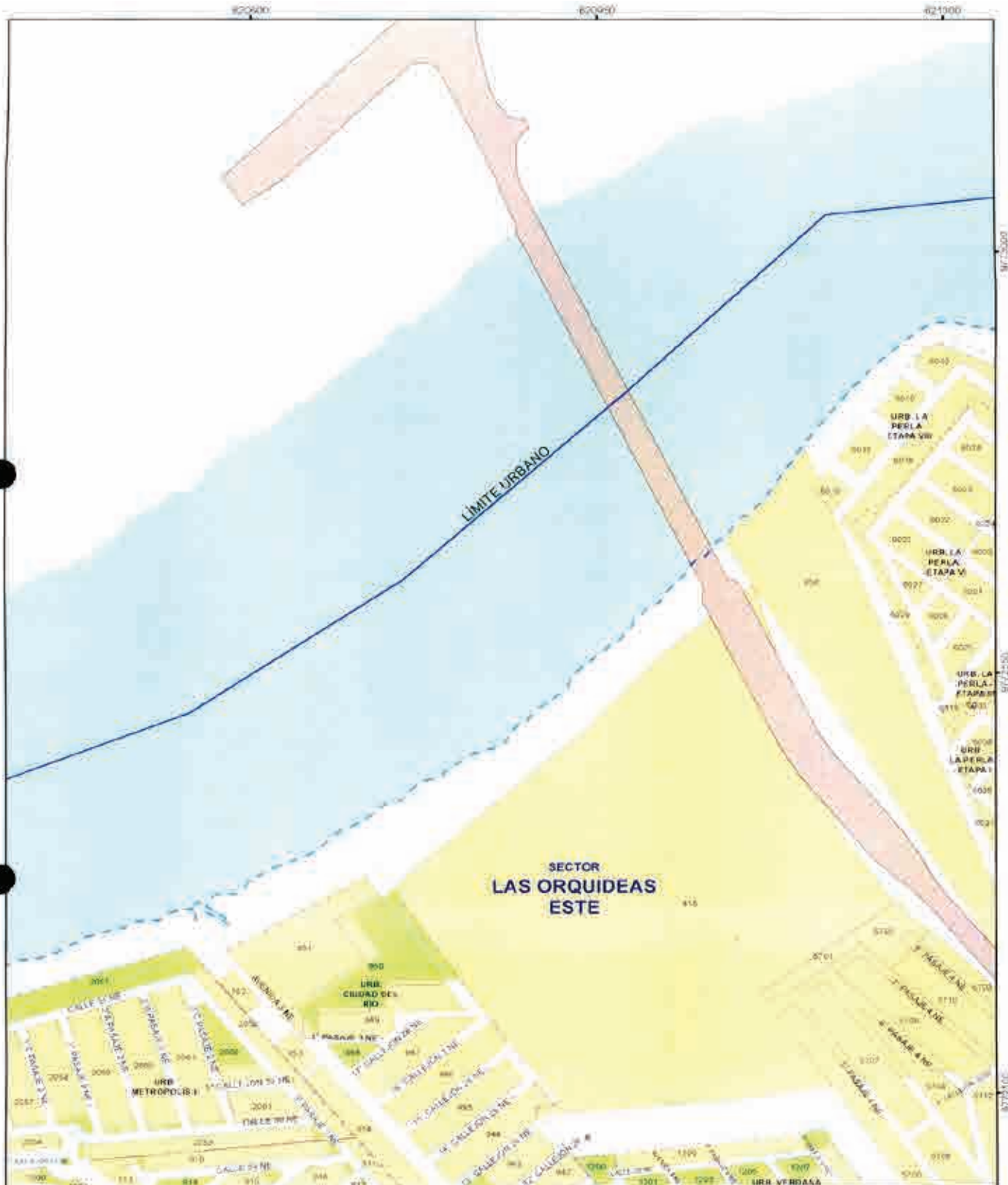
DUPOT





PROYECTO:
 ORDENANZA SUSTITUTIVA SOBRE NOMENCLATURA URBANA DEL CANTÓN GUAYAQUIL Y DE LAS CABECERAS PARROQUIALES DE SUS PARROQUIAS RURALES

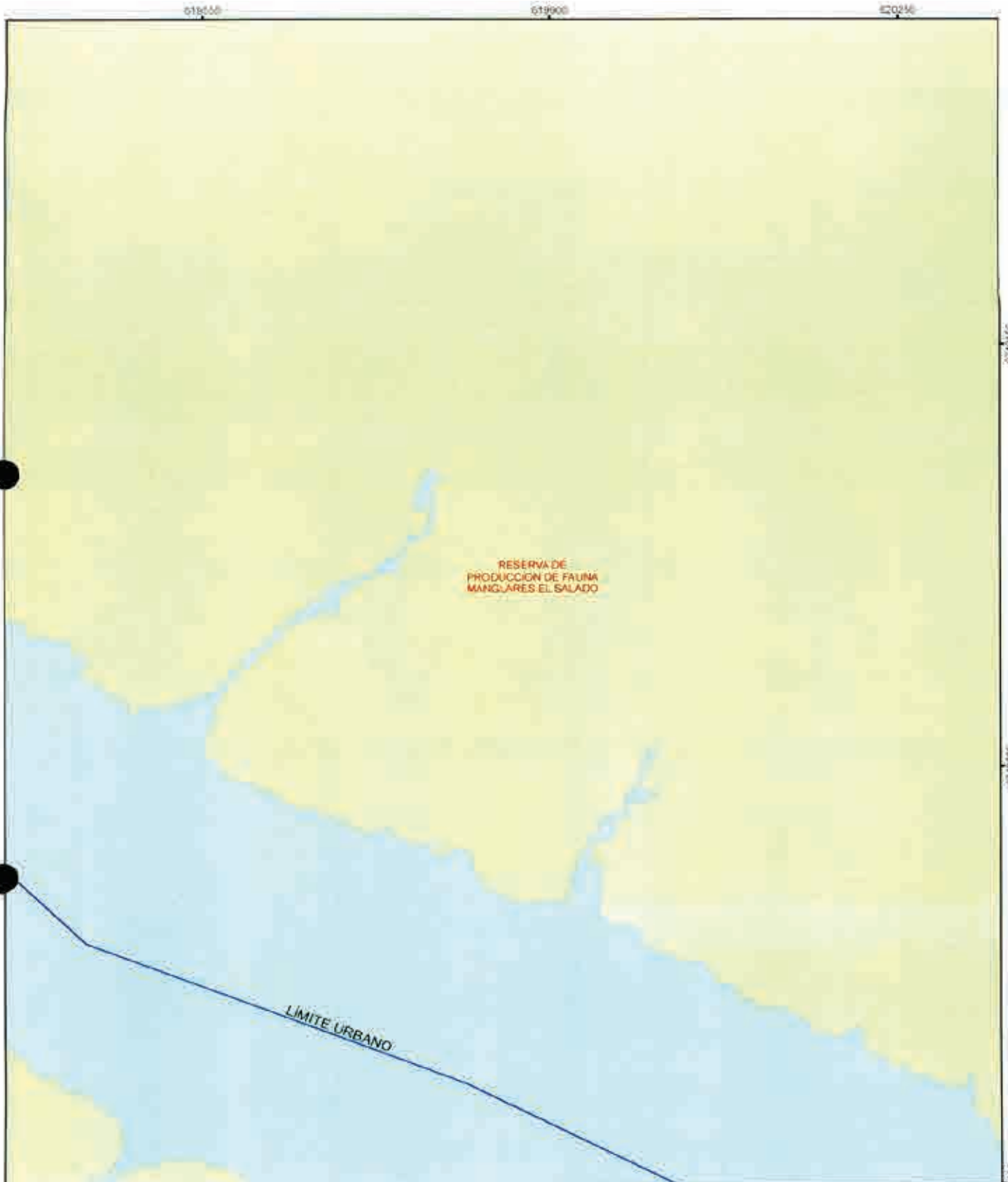
ESCALA: 1:5.180
 FECHA: JUNIO 2020



 <p>MUY ILUSTRE MUNICIPALIDAD DE GUAYAQUIL</p>	 <p>Alcaldía Guayaquil DRA. CYNTHIA VITERI JIMENEZ ADMINISTRACION 2019 - 2023</p>	<p>CONTIENE:</p> <p>GUÍA OFICIAL DE NOMBRES DE CALLES DEL ÁREA URBANA, ÁREA DE EXPANSIÓN URBANA Y DE LAS CABECERAS PARROQUIALES DE LAS PARROQUIAS RURALES DEL CANTÓN GUAYAQUIL</p>	<p>LAMINA:</p> <p>6-S</p>	
<p>DIRECCIÓN DE PLANIFICACIÓN URBANA, PROYECTOS Y ORDENAMIENTO TERRITORIAL</p>		<p>PROYECTO:</p> <p>ORDENANZA SUSTITUTIVA SOBRE NOMENCLATURA URBANA DEL CANTÓN GUAYAQUIL Y DE LAS CABECERAS PARROQUIALES DE SUS PARROQUIAS RURALES</p>	<p>ESCALA: 1:5.180</p> <p>FECHA: JUNIO 2020</p>	<p>7-T 6-T 5-T</p> <p>7-S 6-S 5-S</p> <p>7-R 6-R 5-R</p>



 <p>MUY ILUSTRE MUNICIPALIDAD DE GUAYAQUIL</p>	 <p>Alcaldía Guayaquil DRA. CYNTHIA VITERI JIMENEZ ADMINISTRACION 2010 - 2023</p>	<p>CONTIENE: GUÍA OFICIAL DE NOMBRES DE CALLES DEL ÁREA URBANA, ÁREA DE EXPANSIÓN URBANA Y DE LAS CABECERAS PARROQUIALES DE LAS PARROQUIAS RURALES DEL CANTÓN GUAYAQUIL</p>	<p>MAPA 6-T</p>	
<p>DIRECCIÓN DE PLANIFICACIÓN URBANA, PROYECTOS Y ORDENAMIENTO TERRITORIAL</p>		<p>PROYECTO: ORDENANZA SUSTITUTIVA SOBRE NOMENCLATURA URBANA DEL CANTÓN GUAYAQUIL Y DE LAS CABECERAS PARROQUIALES DE SUS PARROQUIAS RURALES</p>	<p>ESCALA: 1:5.180 FECHA: JUNIO 2020</p>	




MUY ILUSTRE MUNICIPALIDAD DE GUAYAQUIL



Alcaldía Guayaquil
DRA. CYNTHIA VITERI AMENZ
ADMINISTRACIÓN 2019 - 2023

CONTIENE:
GUÍA OFICIAL DE NOMBRES DE CALLES DEL ÁREA URBANA, ÁREA DE EXPANSIÓN URBANA Y DE LAS CABECERAS PARROQUIALES DE LAS PARROQUIAS RURALES DEL CANTÓN GUAYAQUIL.

LÁMINA
7-B

8-C	7-C	6-C
8-B	7-B	6-B
		6-A

DIRECCIÓN DE PLANIFICACIÓN URBANA, PROYECTOS Y ORDENAMIENTO TERRITORIAL




DUPOT

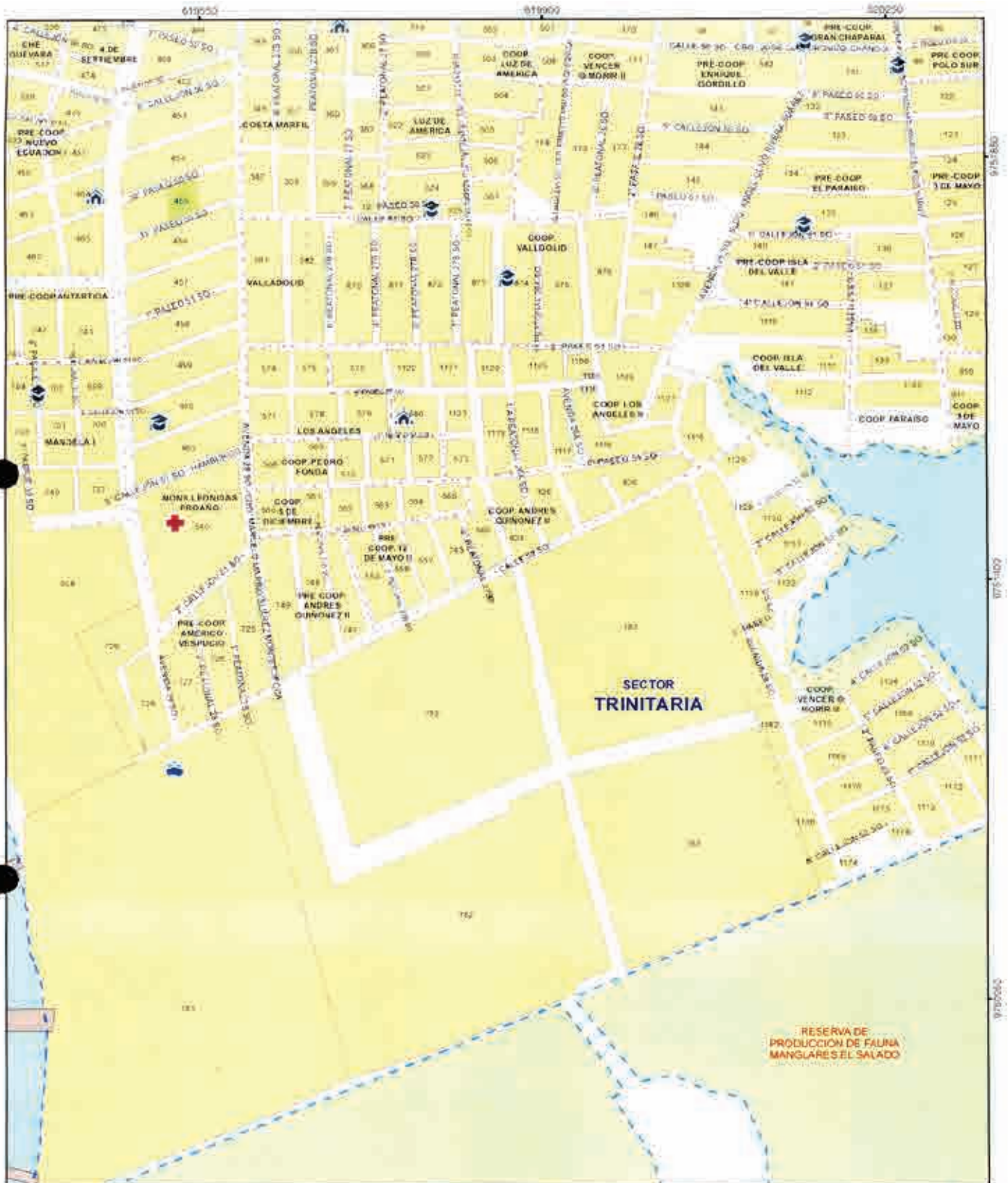
PROYECTO:
ORDENANZA SUSTITUTIVA SOBRE NOMENCLATURA URBANA DEL CANTÓN GUAYAQUIL Y DE LAS CABECERAS PARROQUIALES DE SUS PARROQUIAS RURALES.

ESCALA 1:5.180
FECHA: JUNIO 2020

974000
974500
975000



 <p>MUY ILUSTRE MUNICIPALIDAD DE GUAYAQUIL</p>	 <p>Alcaldía Guayaquil DRA. CYNTHIA VBERI JIMENEZ ADMINISTRACION 2019 - 2023</p>	<p>CÓDIGO: GUÍA OFICIAL DE NOMBRES DE CALLES DEL ÁREA URBANA, ÁREA DE EXPANSIÓN URBANA Y DE LAS CABECERAS PARROQUIALES DE LAS PARROQUIAS RURALES DEL CANTÓN GUAYAQUIL.</p>	<p>LÁMINA: 7-C</p>	<table border="1"> <tr> <td>8 - D</td> <td>7 - D</td> <td>6 - D</td> </tr> <tr> <td>8 - C</td> <td style="border: 2px solid red;">7 - C</td> <td>6 - C</td> </tr> <tr> <td>8 - B</td> <td>7 - B</td> <td>6 - B</td> </tr> </table>	8 - D	7 - D	6 - D	8 - C	7 - C	6 - C	8 - B	7 - B	6 - B
8 - D	7 - D	6 - D											
8 - C	7 - C	6 - C											
8 - B	7 - B	6 - B											
<p>DIRECCIÓN DE PLANIFICACIÓN URBANA, PROYECTOS Y ORDENAMIENTO TERRITORIAL</p>		<p>PROYECTO: ORDENANZA SUSTITUTIVA SOBRE NOMENCLATURA URBANA DEL CANTÓN GUAYAQUIL Y DE LAS CABECERAS PARROQUIALES DE SUS PARROQUIAS RURALES</p>	<p>ESCALA: 1:5.180 FECHA: JUNIO 2020</p>										



MUY ILUSTRE MUNICIPALIDAD DE GUAYAQUIL
DIRECCIÓN DE PLANIFICACIÓN URBANA, PROYECTOS Y ORDENAMIENTO TERRITORIAL

Alcaldía Guayaquil
DRA. CYNTHIA VITERI JIMÉNEZ
ADMINISTRACIÓN 2019 - 2023

DUPOT

CONTIENE:
GUÍA OFICIAL DE NOMBRES DE CALLES DEL ÁREA URBANA, ÁREA DE EXPANSIÓN URBANA Y DE LAS CABECERAS PARROQUIALES DE LAS PARROQUIAS RURALES DEL CANTÓN GUAYAQUIL.

PROYECTO:
ORDENANZA SUSTITUTIVA SOBRE NOMENCLATURA URBANA DEL CANTÓN GUAYAQUIL Y DE LAS CABECERAS PARROQUIALES DE SUS PARROQUIAS RURALES

LAMINA:
7-D

ESCALA: 1:5.180

FECHA: JUNIO 2020

8 - E	7 - E	6 - E
8 - D	7 - D	6 - D
8 - C	7 - C	6 - C



CONTIENE
 GUÍA OFICIAL DE NOMBRES DE CALLES DEL
 ÁREA URBANA, ÁREA DE EXPANSIÓN URBANA
 Y DE LAS CABECERAS PARROQUIALES DE LAS
 PARROQUIAS RURALES DEL CANTÓN
 GUAYAQUIL.

LÁMINA:
7-E

8-F	7-F	6-F
8-E	7-E	6-E

DIRECCIÓN DE PLANIFICACIÓN URBANA,
 PROYECTOS Y ORDENAMIENTO
 TERRITORIAL



PROYECTO
 ORDENANZA SUSTITUTIVA SOBRE NOMENCLATURA
 URBANA DEL CANTÓN GUAYAQUIL Y DE LAS CABECERAS
 PARROQUIALES DE SUS PARROQUIAS RURALES

ESCALA: 1:5.140
 FECHA: JUNIO 2020

8-D	7-D	6-D
-----	-----	-----



CONTIENE:
 GUÍA OFICIAL DE NOMBRES DE CALLES DEL
 ÁREA URBANA, ÁREA DE EXPANSIÓN URBANA
 Y DE LAS CABECERAS PARROQUIALES DE LAS
 PARROQUIAS RURALES DEL CANTÓN
 GUAYAQUIL.

LÁMINA
7-F

8-G	7-G	6-G
8-F	7-F	6-F
8-E	7-E	6-E

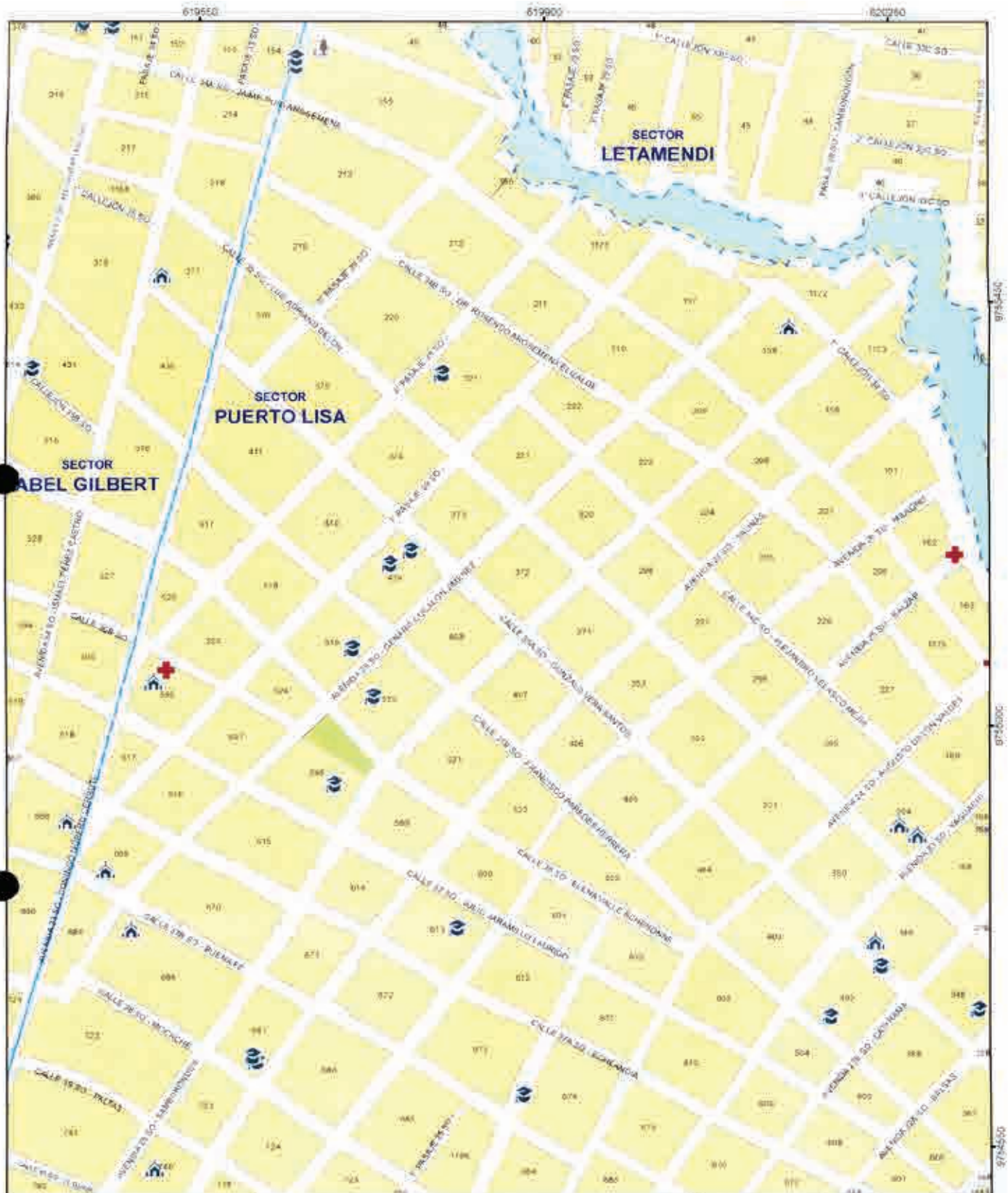
DIRECCIÓN DE PLANIFICACIÓN URBANA,
 PROYECTOS Y ORDENAMIENTO
 TERRITORIAL.



PROYECTO:
 ORDENANZA SUSTITUTIVA SOBRE NOMENCLATURA
 URBANA DEL CANTÓN GUAYAQUIL Y DE LAS CABECERAS
 PARROQUIALES DE SUS PARROQUIAS RURALES

ESCALA: 1:5.180
 FECHA: JUNIO 2020

4




MUY ILUSTRE MUNICIPALIDAD DE GUAYAQUIL
Muy Excelencia y Responsabilidad



Alcalde Guayaquil
 DRA. CYNTHIA VITEIN JIMENEZ
 ADMINISTRACION 2019 - 2023

CONTIENE:
 GUÍA OFICIAL DE NOMBRES DE CALLES DEL ÁREA URBANA, ÁREA DE EXPANSIÓN URBANA Y DE LAS CABECERAS PARROQUIALES DE LAS PARROQUIAS RURALES DEL CANTÓN GUAYAQUIL

IAMINA:
7-G

8-H	7-H	6-H
8-G	7-G	6-G
8-F	7-F	6-F

DIRECCIÓN DE PLANIFICACIÓN URBANA, PROYECTOS Y ORDENAMIENTO TERRITORIAL

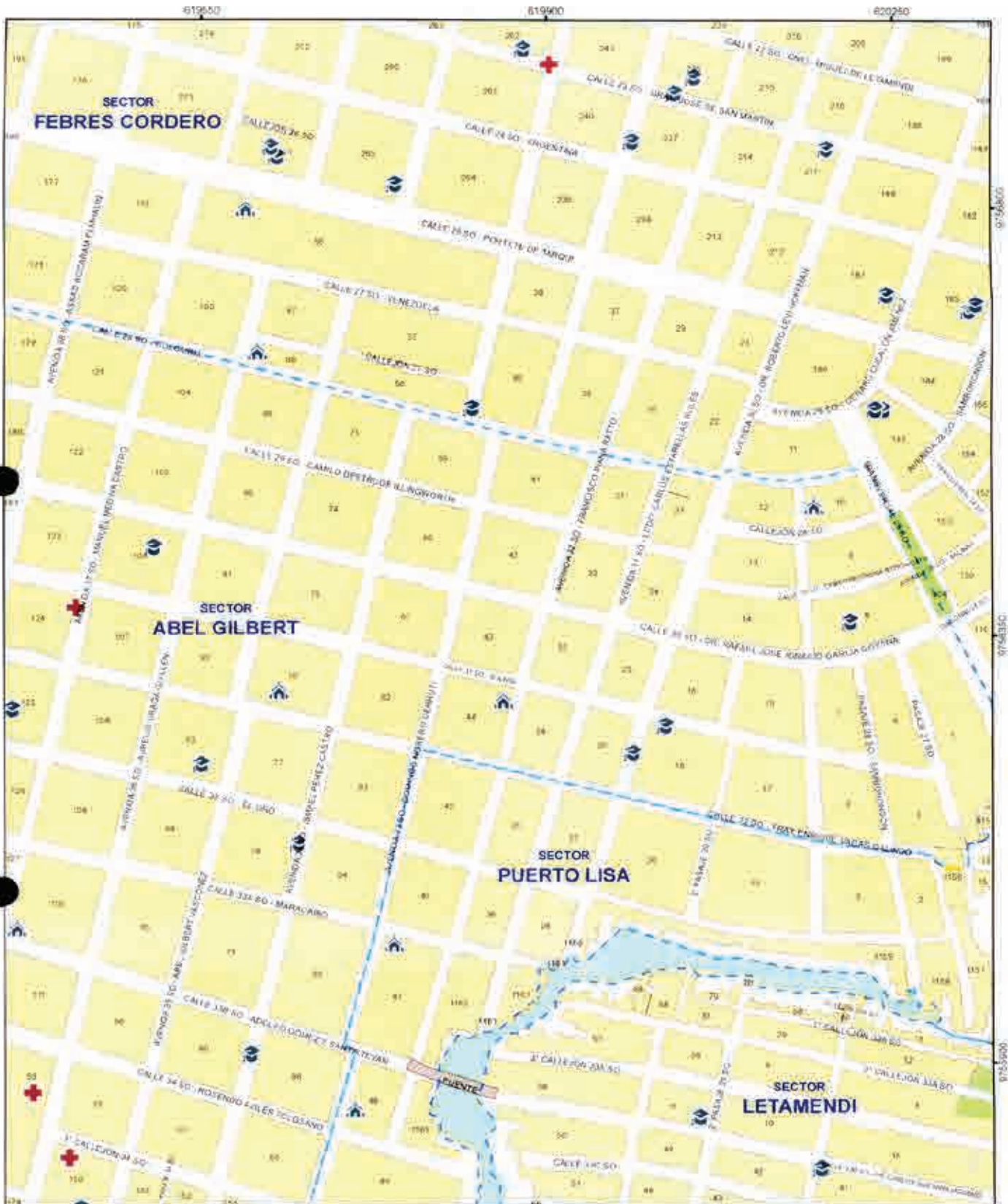







DUPOT

PROYECTO:
 ORDENANZA SUSTITUTIVA SOBRE NOMENCLATURA URBANA DEL CANTÓN GUAYAQUIL Y DE LAS CABECERAS PARROQUIALES DE SUS PARROQUIAS RURALES

ESCALA: 1:5 180
 FECHA: JUNIO 2020

8-F 7-F 6-F



 <p>MUY ILUSTRE MUNICIPALIDAD DE GUAYAQUIL <small>GOBIERNO MUNICIPAL</small></p>	 <p>Alcaldía Guayaquil DRA. CYNTHIA VITERI JIMÉNEZ ADMINISTRACIÓN 2019 - 2023</p>	<p>CONTIENE: GUÍA OFICIAL DE NOMBRES DE CALLES DEL ÁREA URBANA, ÁREA DE EXPANSIÓN URBANA Y DE LAS CABECERAS PARROQUIALES DE LAS PARROQUIAS RURALES DEL CANTÓN GUAYAQUIL.</p>	<p>JAMINA 7-H</p>	
<p>DIRECCIÓN DE PLANIFICACIÓN URBANA, PROYECTOS Y ORDENAMIENTO TERRITORIAL</p>		<p>PROYECTO: ORDENANZA SUSTITUTIVA SOBRE NOMENCLATURA URBANA DEL CANTÓN GUAYAQUIL Y DE LAS CABECERAS PARROQUIALES DE SUS PARROQUIAS RURALES</p>	<p>ESCALA: 1:5.100 FECHA: JUNIO 2020</p>	




MUY ILUSTRE MUNICIPALIDAD DE GUAYAQUIL

DIRECCIÓN DE PLANIFICACIÓN URBANA, PROYECTOS Y ORDENAMIENTO TERRITORIAL



Alcaldía Guayaquil
DRA. CYNTHIA YIPER JIMENEZ
ADMINISTRACIÓN 2019 - 2023

DUPOT

CONTENIDO

GUÍA OFICIAL DE NOMBRES DE CALLES DEL ÁREA URBANA, ÁREA DE EXPANSIÓN URBANA Y DE LAS CABECERAS PARROQUIALES DE LAS PARROQUIAS RURALES DEL CANTÓN GUAYAQUIL

PROYECTO:
ORDENANZA SUSTITUTIVA SOBRE NOMENCLATURA URBANA DEL CANTÓN GUAYAQUIL Y DE LAS CABECERAS PARROQUIALES DE SUS PARROQUIAS RURALES

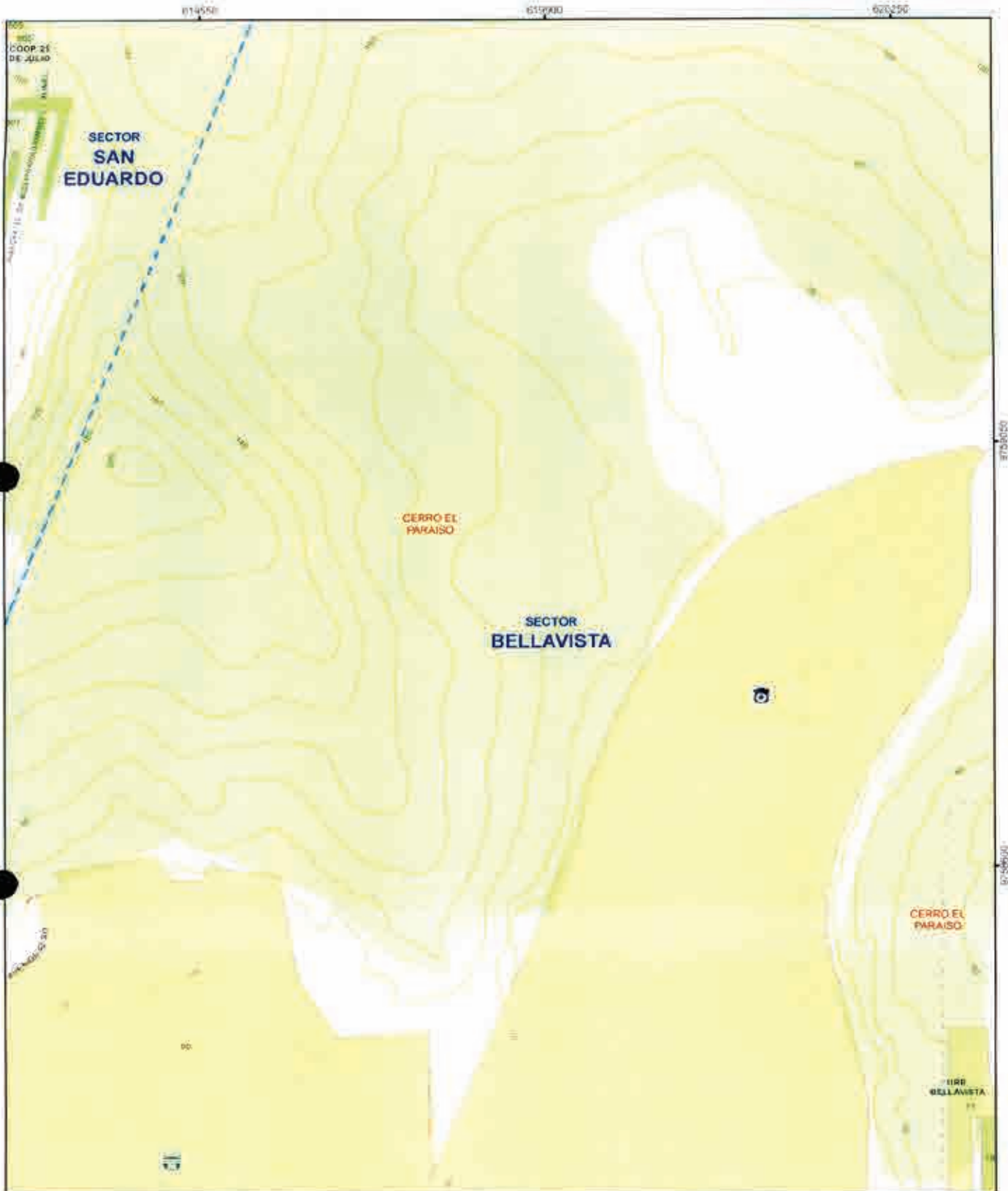
LAMINA:

7-1

ESCALA: 1:5.300

FECHA: JUNIO 2020

8-J	7-J	6-J
8-I	7-I	6-I
8-H	7-H	6-H



CONTIENE:
 GUIA OFICIAL DE NOMBRES DE CALLES DEL AREA URBANA, AREA DE EXPANSION URBANA Y DE LAS CABECERAS PARROQUIALES DE LAS PARROQUIAS RURALES DEL CANTON GUAYAQUIL

LAMINA
7-J

8-K	7-K	6-K
8-J	7-J	6-J
8-I	7-I	6-I

DIRECCIÓN DE PLANIFICACIÓN URBANA, PROYECTOS Y ORDENAMIENTO TERRITORIAL






PROYECTO:
 ORDENANZA SUSTITUTIVA SOBRE NOMENCLATURA URBANA DEL CANTON GUAYAQUIL Y DE LAS CABECERAS PARROQUIALES DE SUS PARROQUIAS RURALES




ESCALA: 1:5.180
 FECHA: JUNIO 2020

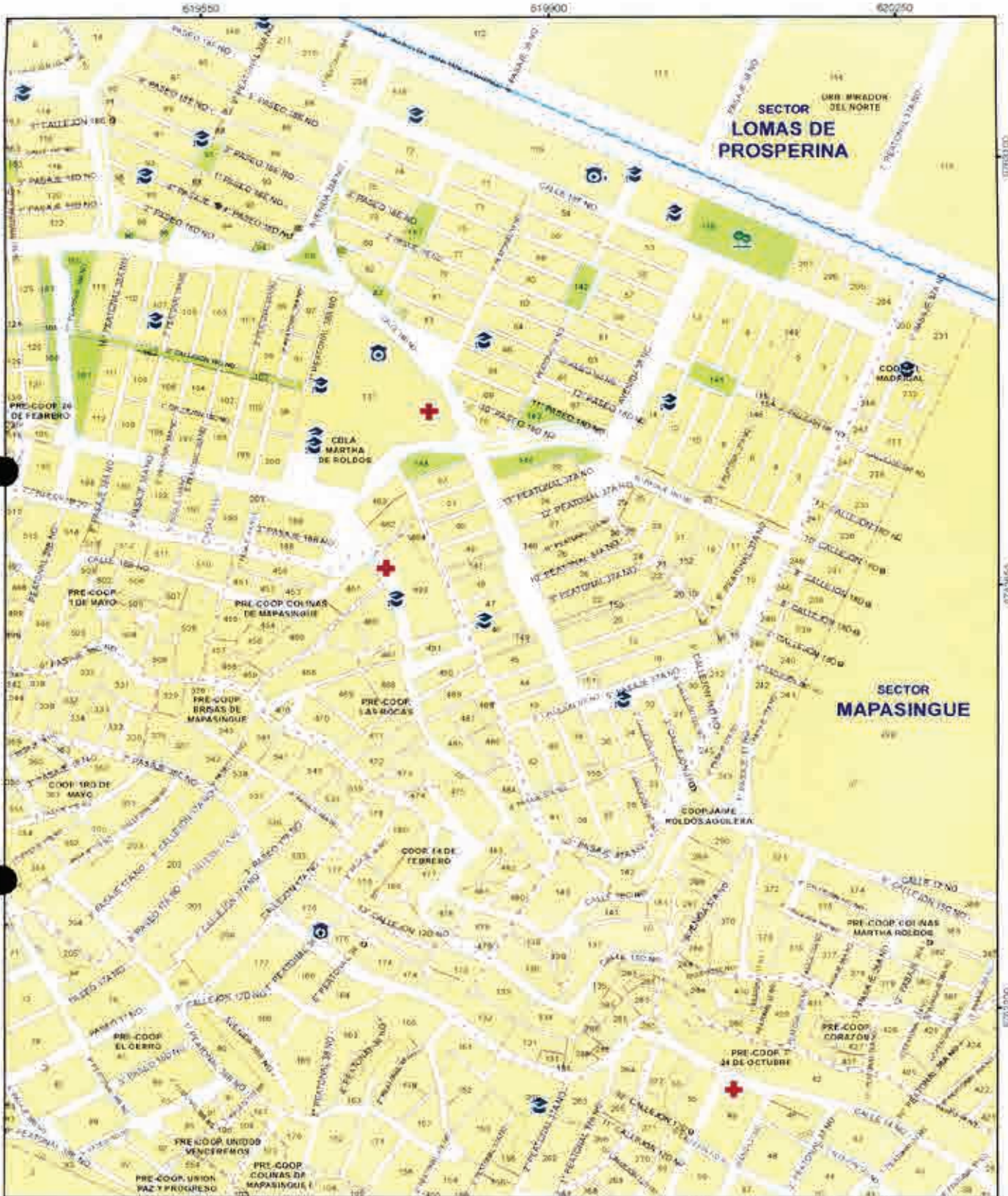
8-K	7-K	6-K
8-J	7-J	6-J
8-I	7-I	6-I






 <p>MUY ILUSTRE MUNICIPALIDAD DE GUAYAQUIL</p>	 <p>Alcaldía Guayaquil URA - CYNTHIA VIERU JIMENEZ ADMINISTRACION 2019 - 2023</p>	<p>CONTIENE:</p> <p>GUÍA OFICIAL DE NOMBRES DE CALLES DEL ÁREA URBANA, ÁREA DE EXPANSIÓN URBANA Y DE LAS CABECERAS PARROQUIALES DE LAS PARROQUIAS RURALES DEL CANTÓN GUAYAQUIL</p>	<p>LAMINA:</p> <p>7-K</p>	<table border="1"> <tr> <td>8-L</td> <td>7-L</td> <td>6-L</td> </tr> <tr> <td>8-K</td> <td>7-K</td> <td>6-K</td> </tr> <tr> <td>8-J</td> <td>7-J</td> <td>6-J</td> </tr> </table>	8-L	7-L	6-L	8-K	7-K	6-K	8-J	7-J	6-J
8-L	7-L	6-L											
8-K	7-K	6-K											
8-J	7-J	6-J											
<p>DIRECCIÓN DE PLANIFICACIÓN URBANA, PROYECTOS Y ORDENAMIENTO TERRITORIAL</p>		<p>PROYECTO:</p> <p>ORDENANZA SUSTITUTIVA SOBRE NOMENCLATURA URBANA DEL CANTÓN GUAYAQUIL Y DE LAS CABECERAS PARROQUIALES DE SUS PARROQUIAS RURALES</p>	<p>ESCALA: 1:5.100</p> <p>FECHA: JUNIO 2020</p>										



 <p>MUY ILUSTRE MUNICIPALIDAD DE GUAYAQUIL</p>	 <p>Alcaldía Guayaquil DRA. CYNTHIA VITERI JIMÉNEZ ADMINISTRACIÓN 2019 - 2022</p>	<p>CONTIENE: GUÍA OFICIAL DE NOMBRES DE CALLES DEL ÁREA URBANA, ÁREA DE EXPANSIÓN URBANA Y DE LAS CABECERAS PARROQUIALES DE LAS PARROQUIAS RURALES DEL CANTÓN GUAYAQUIL</p>	<p>LAMINA 7-L</p>	<table border="1"> <tr> <td>6-M</td> <td>7-M</td> <td>6-M</td> </tr> <tr> <td>8-M</td> <td>7-L</td> <td>6-L</td> </tr> <tr> <td>8-K</td> <td>7-K</td> <td>6-K</td> </tr> </table>	6-M	7-M	6-M	8-M	7-L	6-L	8-K	7-K	6-K
6-M	7-M	6-M											
8-M	7-L	6-L											
8-K	7-K	6-K											
<p>DIRECCIÓN DE PLANIFICACIÓN URBANA, PROYECTOS Y ORDENAMIENTO TERRITORIAL</p>		<p>PROYECTO: ORDENANZA SUSTITUTIVA SOBRE NOMENCLATURA URBANA DEL CANTÓN GUAYAQUIL Y DE LAS CABECERAS PARROQUIALES DE SUS PARROQUIAS RURALES</p>	<p>ESCALA: 1:5.180 FECHA: JUNIO 2020</p>										



 <p>MUY ILUSTRE MUNICIPALIDAD DE GUAYAQUIL Municipalidad de Guayaquil</p>	 <p>Alcaldía Guayaquil DRA. CYNTHIA VITERI ARNEZ ADMINISTRACIÓN 2016 - 2023</p>	<p>CONTIENE: GUÍA OFICIAL DE NOMBRES DE CALLES DEL ÁREA URBANA, ÁREA DE EXPANSIÓN URBANA Y DE LAS CABECERAS PARROQUIALES DE LAS PARROQUIAS RURALES DEL CANTÓN GUAYAQUIL.</p>	<p>LAMINA: 7-M</p>	<table border="1"> <tr> <td>8-N</td> <td>7-N</td> <td>6-N</td> </tr> <tr> <td>8-M</td> <td>7-M</td> <td>6-M</td> </tr> <tr> <td>8-L</td> <td>7-L</td> <td>6-L</td> </tr> </table>	8-N	7-N	6-N	8-M	7-M	6-M	8-L	7-L	6-L
8-N	7-N	6-N											
8-M	7-M	6-M											
8-L	7-L	6-L											
<p>DIRECCIÓN DE PLANIFICACIÓN URBANA, PROYECTOS Y ORDENAMIENTO TERRITORIAL</p>		<p>PROYECTO: ORDENANZA SUSTITUTIVA SOBRE NOMENCLATURA URBANA DEL CANTÓN GUAYAQUIL Y DE LAS CABECERAS PARROQUIALES DE SUS PARROQUIAS RURALES</p>	<p>ESCALA: 1:5.180 FECHA: JUNIO 2020</p>	<p>Handwritten signature and date: 7/9/20</p>									



CONTIENE:
 GUÍA OFICIAL DE NOMBRES DE CALLES DEL
 ÁREA URBANA, ÁREA DE EXPANSIÓN URBANA
 Y DE LAS CABECERAS PARROQUIALES DE LAS
 PARROQUIAS RURALES DEL CANTÓN
 GUAYAQUIL

LÁMINA:
7-N

8-N	7-N	6-N
8-N	7-N	6-N

DIRECCIÓN DE PLANIFICACIÓN URBANA,
 PROYECTOS Y ORDENAMIENTO
 TERRITORIAL






PROYECTO:
 ORDENANZA SUSTITUTIVA SOBRE NOMENCLATURA
 URBANA DEL CANTÓN GUAYAQUIL Y DE LAS CABECERAS
 PARROQUIALES DE SUS PARROQUIAS RURALES




ESCALA:
 1:5.180
 FECHA:
 JUNIO 2020

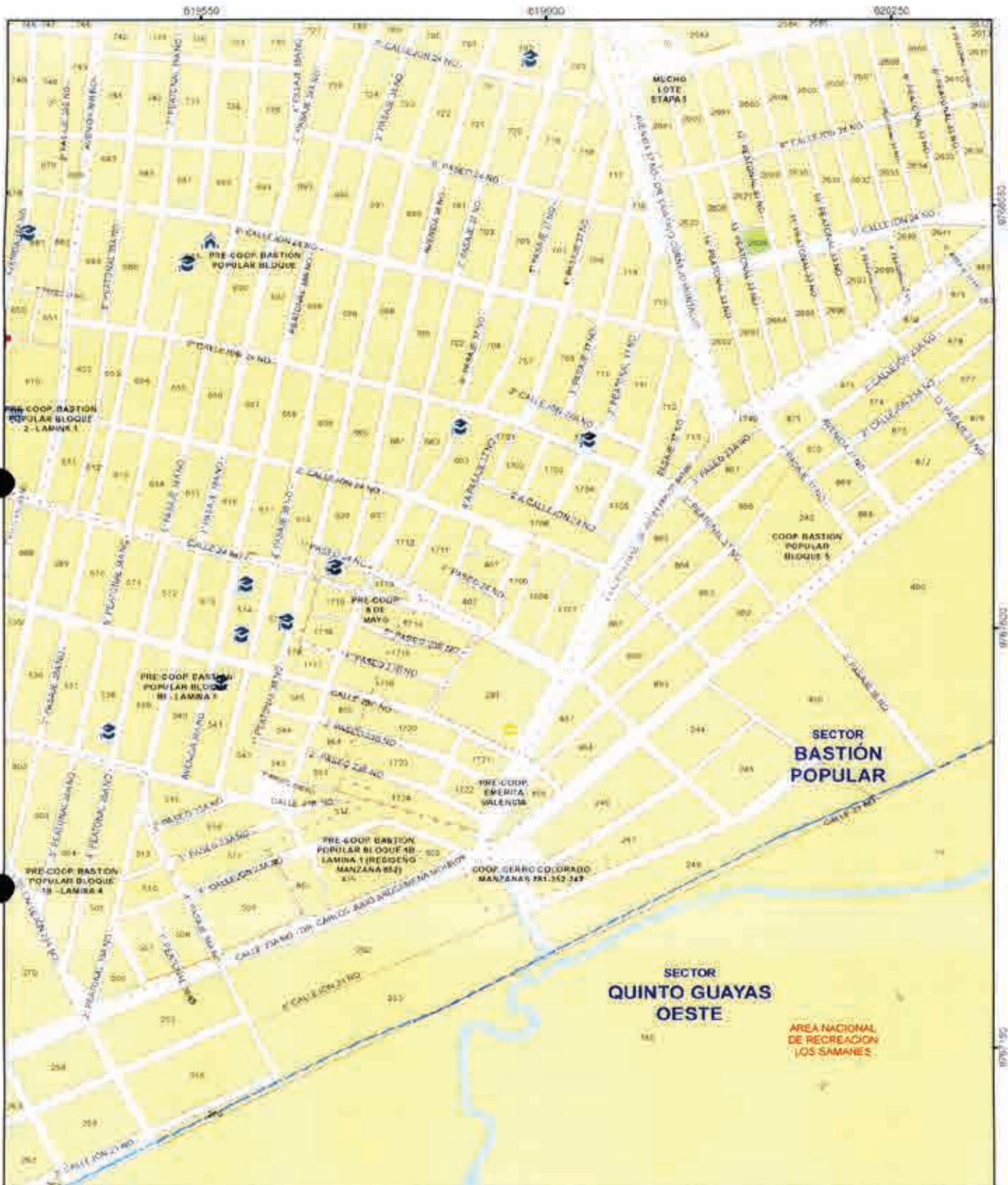
8-M	7-M	6-M
-----	-----	-----



 <p>MUY ILUSTRE MUNICIPALIDAD DE GUAYAQUIL <small>Guayaquil, Ecuador</small></p>	 <p>Alcaldía Guayaquil DRA. CYNTHIA VITERI JIMÉNEZ ADMINISTRACIÓN 2019 - 2023</p>	<p>CONTIENE</p> <p>GUÍA OFICIAL DE NOMBRES DE CALLES DEL ÁREA URBANA, ÁREA DE EXPANSIÓN URBANA Y DE LAS CABECERAS PARROQUIALES DE LAS PARROQUIAS RURALES DEL CANTÓN GUAYAQUIL</p>	<p>LÁMINA:</p> <p>7-Ñ</p>	<table border="1"> <tr> <td>8-O</td> <td>7-O</td> <td>6-O</td> </tr> <tr> <td>8-N</td> <td>7-N</td> <td>6-N</td> </tr> <tr> <td>8-N</td> <td>7-N</td> <td>6-N</td> </tr> </table>	8-O	7-O	6-O	8-N	7-N	6-N	8-N	7-N	6-N
8-O	7-O	6-O											
8-N	7-N	6-N											
8-N	7-N	6-N											
<p>DIRECCIÓN DE PLANIFICACIÓN URBANA, PROYECTOS Y ORDENAMIENTO TERRITORIAL</p>		<p>PROYECTO:</p> <p>ORDENANZA SUSTITUTIVA SOBRE NOMENCLATURA URBANA DEL CANTÓN GUAYAQUIL Y DE LAS CABECERAS PARROQUIALES DE SUS PARROQUIAS RURALES</p>	<p>ESCALA: 1:5 180</p> <p>FECHA: JUNIO 2020</p>	<p>Avenida</p>									



 <p>MUY ILUSTRE MUNICIPALIDAD DE GUAYAQUIL Municipio de Guayaquil</p>	 <p>Alcaldía Guayaquil DRA. CYNTHIA VITERI JIMÉNEZ ADMINISTRACIÓN 2018 - 2021</p>	<p>CONTIENE: GUÍA OFICIAL DE NOMBRES DE CALLES DEL ÁREA URBANA, ÁREA DE EXPANSIÓN URBANA Y DE LAS CABECERAS PARROQUIALES DE LAS PARROQUIAS RURALES DEL CANTÓN GUAYAQUIL.</p>	<p>LAMINA: 7-0</p>	<table border="1"> <tr> <td>8 - P</td> <td>7 - P</td> <td>6 - P</td> </tr> <tr> <td>8 - O</td> <td>7 - O</td> <td>6 - O</td> </tr> <tr> <td>8 - N</td> <td>7 - N</td> <td>6 - N</td> </tr> </table>	8 - P	7 - P	6 - P	8 - O	7 - O	6 - O	8 - N	7 - N	6 - N
8 - P	7 - P	6 - P											
8 - O	7 - O	6 - O											
8 - N	7 - N	6 - N											
<p>DIRECCIÓN DE PLANIFICACIÓN URBANA, PROYECTOS Y ORDENAMIENTO TERRITORIAL.</p>		<p>PROYECTO: ORDENANZA SUSTITUTIVA SOBRE NOMENCLATURA URBANA DEL CANTÓN GUAYAQUIL Y DE LAS CABECERAS PARROQUIALES DE SUS PARROQUIAS RURALES</p>	<p>ESCALA: 1:5 180 FECHA: JUNIO 2020</p>										



CONTIENE:
 GUÍA OFICIAL DE NOMBRES DE CALLES DEL
 AREA URBANA, AREA DE EXPANSION URBANA
 Y DE LAS CABECERAS PARROQUIALES DE LAS
 PARROQUIAS RURALES DEL CANTON
 GUAYAQUIL.

LAMINA:
7-P

8-Q	7-Q	6-Q
8-P	7-P	6-P
8-O	7-O	6-O

DIRECCION DE PLANIFICACION URBANA,
 PROYECTOS Y ORDENAMIENTO
 TERRITORIAL



PROYECTO:
 ORDENANZA SUSTITUTIVA SOBRE NOMENCLATURA
 URBANA DEL CANTON GUAYAQUIL Y DE LAS CABECERAS
 PARROQUIALES DE SUS PARROQUIAS RURALES

ESCALA: 1:5.180
 FECHA: JUNIO 2020



CONTIENE:
GUÍA OFICIAL DE NOMBRES DE CALLES DEL ÁREA URBANA, ÁREA DE EXPANSIÓN URBANA Y DE LAS CABECERAS PARROQUIALES DE LAS PARROQUIAS RURALES DEL CANTÓN GUAYAQUIL.

LÁMINA:
7-Q

8-R	7-R	6-R
8-Q	7-Q	6-Q
8-P	7-P	6-P

DIRECCIÓN DE PLANIFICACIÓN URBANA, PROYECTOS Y ORDENAMIENTO TERRITORIAL



PROYECTO:
 ORDENANZA SUSTITUTIVA SOBRE NOMENCLATURA URBANA DEL CANTÓN GUAYAQUIL Y DE LAS CABECERAS PARROQUIALES DE SUS PARROQUIAS RURALES.

ESCALA: 1:5.180
 FECHA: JUNIO 2020

8-P 7-P 6-P



CONTIENE:
 GUIA OFICIAL DE NOMBRES DE CALLES DEL
 AREA URBANA, AREA DE EXPANSION URBANA
 Y DE LAS CABECERAS PARROQUIALES DE LAS
 PARROQUIAS RURALES DEL CANTON
 GUAYAQUIL

LANINA
7-R

8-S	7-S	6-S
8-R	7-R	6-R
8-Q	7-Q	6-Q

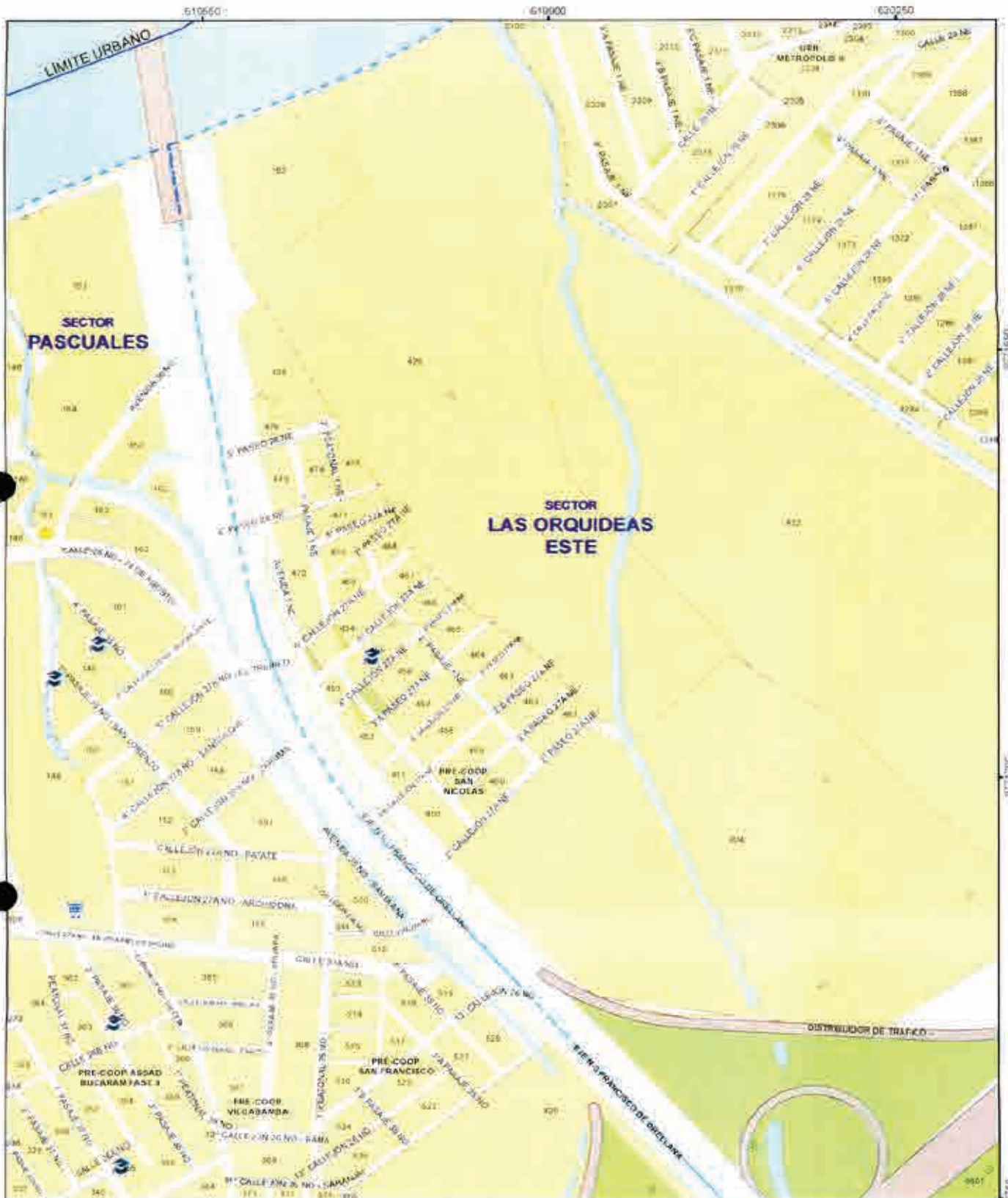
DIRECCION DE PLANIFICACION URBANA,
 PROYECTOS Y ORDENAMIENTO
 TERRITORIAL








PROYECTO:
 ORDENANZA SUSTITUTIVA SOBRE NOMENCLATURA
 URBANA DEL CANTON GUAYAQUIL Y DE LAS CABECERAS
 PARROQUIALES DE SUS PARROQUIAS RURALES





ESCALA:
 1:5.180
 FECHA:
 JUNIO 2020

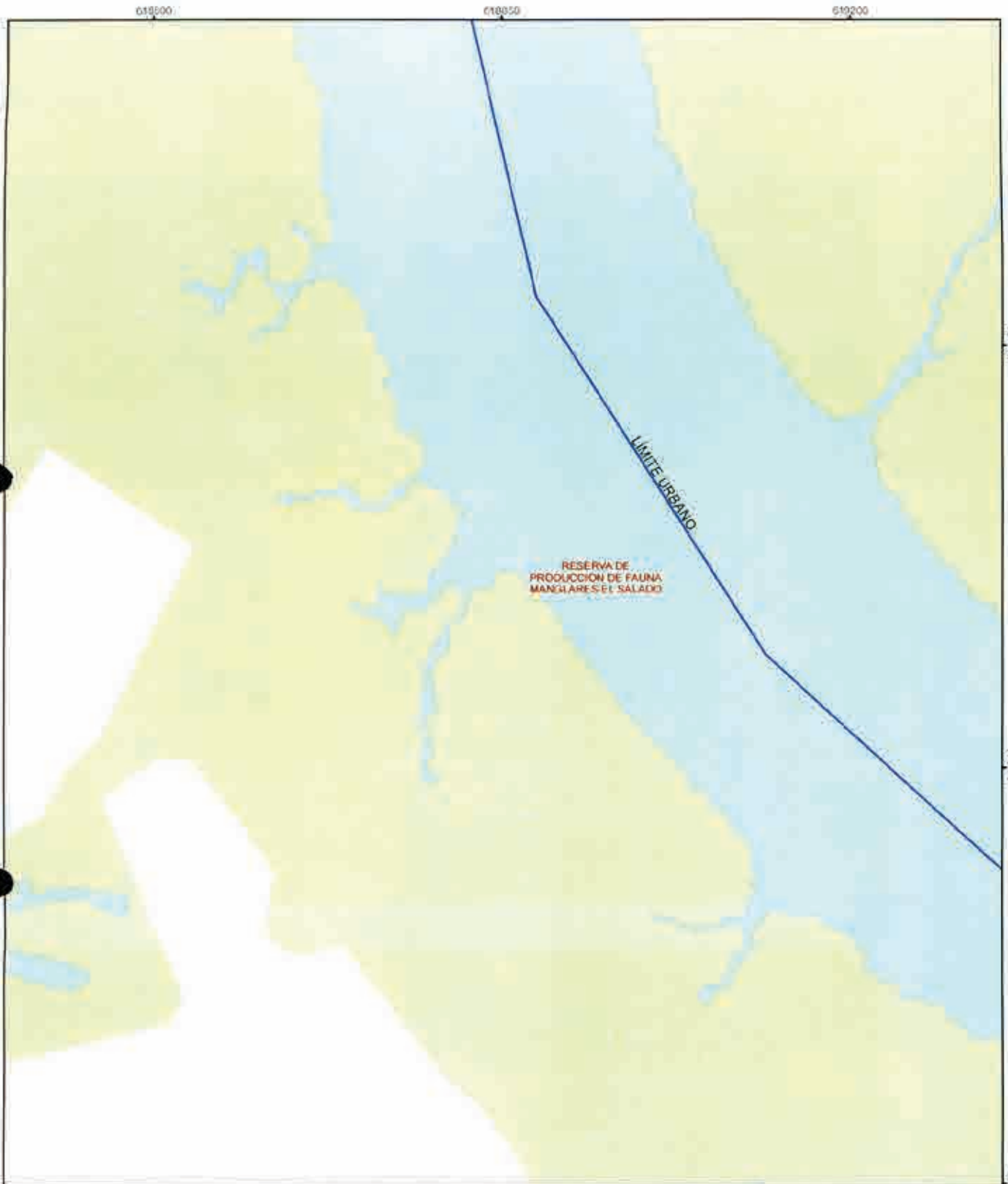
Handwritten signature or mark.



 <p>MUY ILUSTRE MUNICIPALIDAD DE GUAYAQUIL De Guayaquil</p>	 <p>Alcaldía Guayaquil DRA. CYNTHIA VIERRE JIMENEZ ADMINISTRACION 2019 - 2023</p>	<p>CONTIENE: GUÍA OFICIAL DE NOMBRES DE CALLES DEL ÁREA URBANA, ÁREA DE EXPANSIÓN URBANA Y DE LAS CABECERAS PARROQUIALES DE LAS PARROQUIAS RURALES DEL CANTÓN GUAYAQUIL</p>	<p>LÁMINA: 7-S</p>	
<p>DIRECCIÓN DE PLANIFICACIÓN URBANA, PROYECTOS Y ORDENAMIENTO TERRITORIAL</p>		<p>PROYECTO: ORDENANZA SUSTITUTIVA SOBRE NOMENCLATURA URBANA DEL CANTÓN GUAYAQUIL Y DE LAS CABECERAS PARROQUIALES DE SUS PARROQUIAS RURALES</p>	<p>ESCALA: 1:5.180 FECHA: JUNIO 2020</p>	



 <p>MUY ILUSTRE MUNICIPALIDAD DE GUAYAQUIL Municipalidad de Guayaquil</p>	 <p>Alcaldía Guayaquil D^{CA}. CYNTHIA VIVERI JIMENEZ ADMINISTRACION 2019 - 2022</p>	<p>CONTIENE: GUÍA OFICIAL DE NOMBRES DE CALLES DEL ÁREA URBANA, ÁREA DE EXPANSIÓN URBANA Y DE LAS CABECERAS PARROQUIALES DE LAS PARROQUIAS RURALES DEL CANTÓN GUAYAQUIL.</p>	<p>LAMINA:</p> <p>7-T</p>	
<p>DIRECCIÓN DE PLANIFICACIÓN URBANA, PROYECTOS Y ORDENAMIENTO TERRITORIAL</p>		<p>PROYECTO: ORDENANZA SUSTITUTIVA SOBRE NOMENCLATURA URBANA DEL CANTÓN GUAYAQUIL Y DE LAS CABECERAS PARROQUIALES DE SUS PARROQUIAS RURALES</p>	<p>ESCALA: 1:5.180</p> <p>FECHA: JUNIO 2020</p>	<p>8-S 7-S 6-S</p>



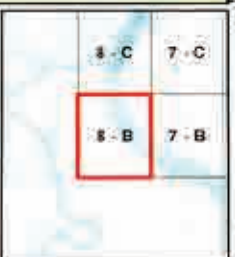

MUY ILUSTRE MUNICIPALIDAD DE GUAYAQUIL
 Su Excelencia el Gobernador



Alcaldía Guayaquil
 DRA. CYNTHIA VIERRE JIMENEZ
 ADMINISTRACIÓN 2019 - 2023

CONTIENE:
 GUÍA OFICIAL DE NOMBRES DE CALLES DEL ÁREA URBANA, ÁREA DE EXPANSIÓN URBANA Y DE LAS CABECERAS PARROQUIALES DE LAS PARROQUIAS RURALES DEL CANTÓN GUAYAQUIL

LÁMINA
8 - B



DIRECCIÓN DE PLANIFICACIÓN URBANA, PROYECTOS Y ORDENAMIENTO TERRITORIAL



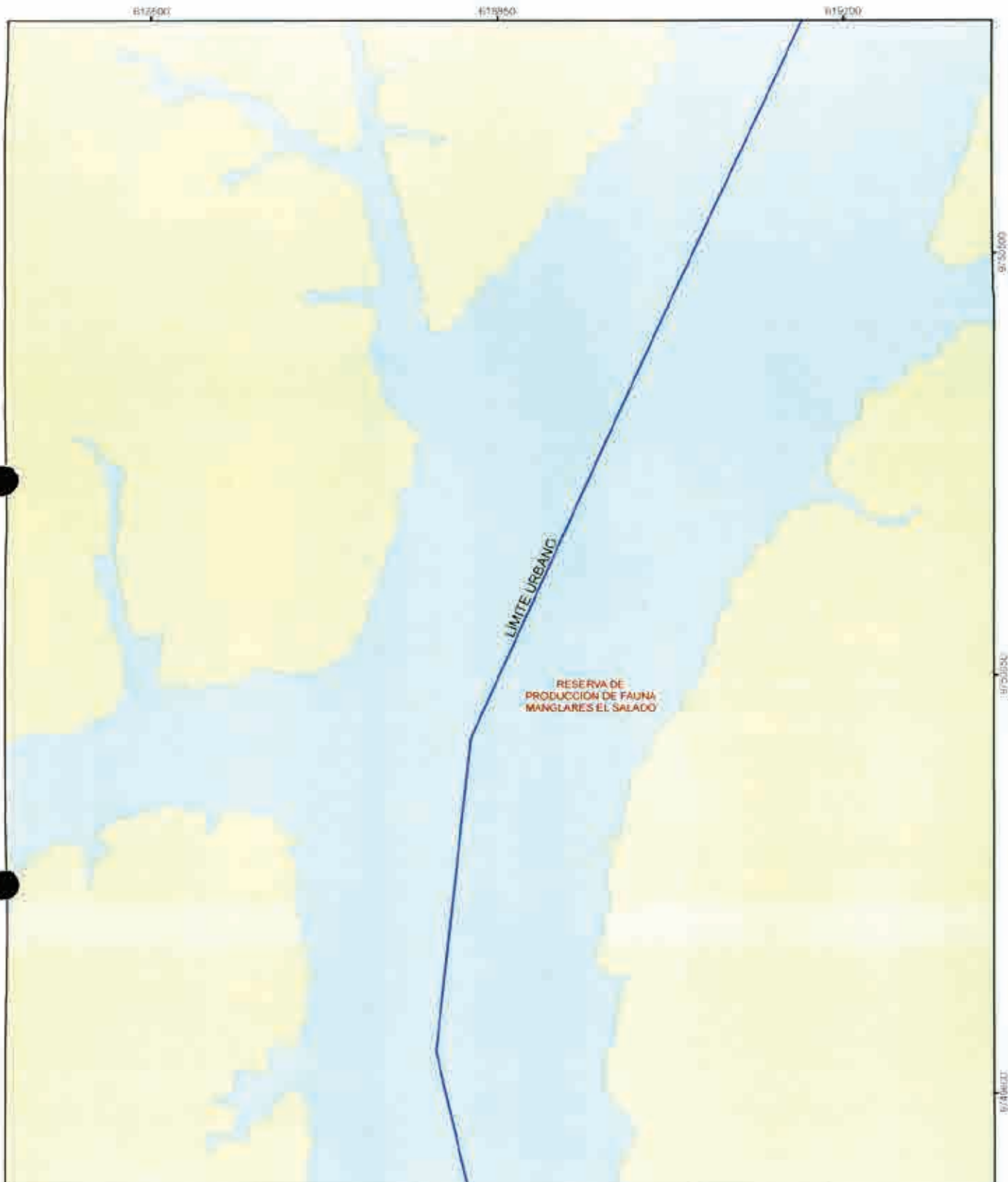
DUPOT

PROYECTO:
 ORDENANZA SUSTITUTIVA SOBRE NOMENCLATURA URBANA DEL CANTÓN GUAYAQUIL Y DE LAS CABECERAS PARROQUIALES DE SUS PARROQUIAS RURALES

ESCALA 1:5.180
 FECHA: JUNIO 2020

9148750
9148700
618500

7




MUY ILUSTRE MUNICIPALIDAD DE GUAYAQUIL



Alexis de Guayaquil
DRA. CYNTHIA VITERI JIMÉNEZ
ADMINISTRACIÓN 2019 - 2021

CONTIENE:
GUÍA OFICIAL DE NOMBRES DE CALLES DEL ÁREA URBANA, ÁREA DE EXPANSIÓN URBANA Y DE LAS CABECERAS PARROQUIALES DE LAS PARROQUIAS RURALES DEL CANTÓN GUAYAQUIL.

LÁMINA:
8-C

8-D	7-D
8-C	7-C
8-B	7-B

DIRECCIÓN DE PLANIFICACIÓN URBANA, PROYECTOS Y ORDENAMIENTO TERRITORIAL







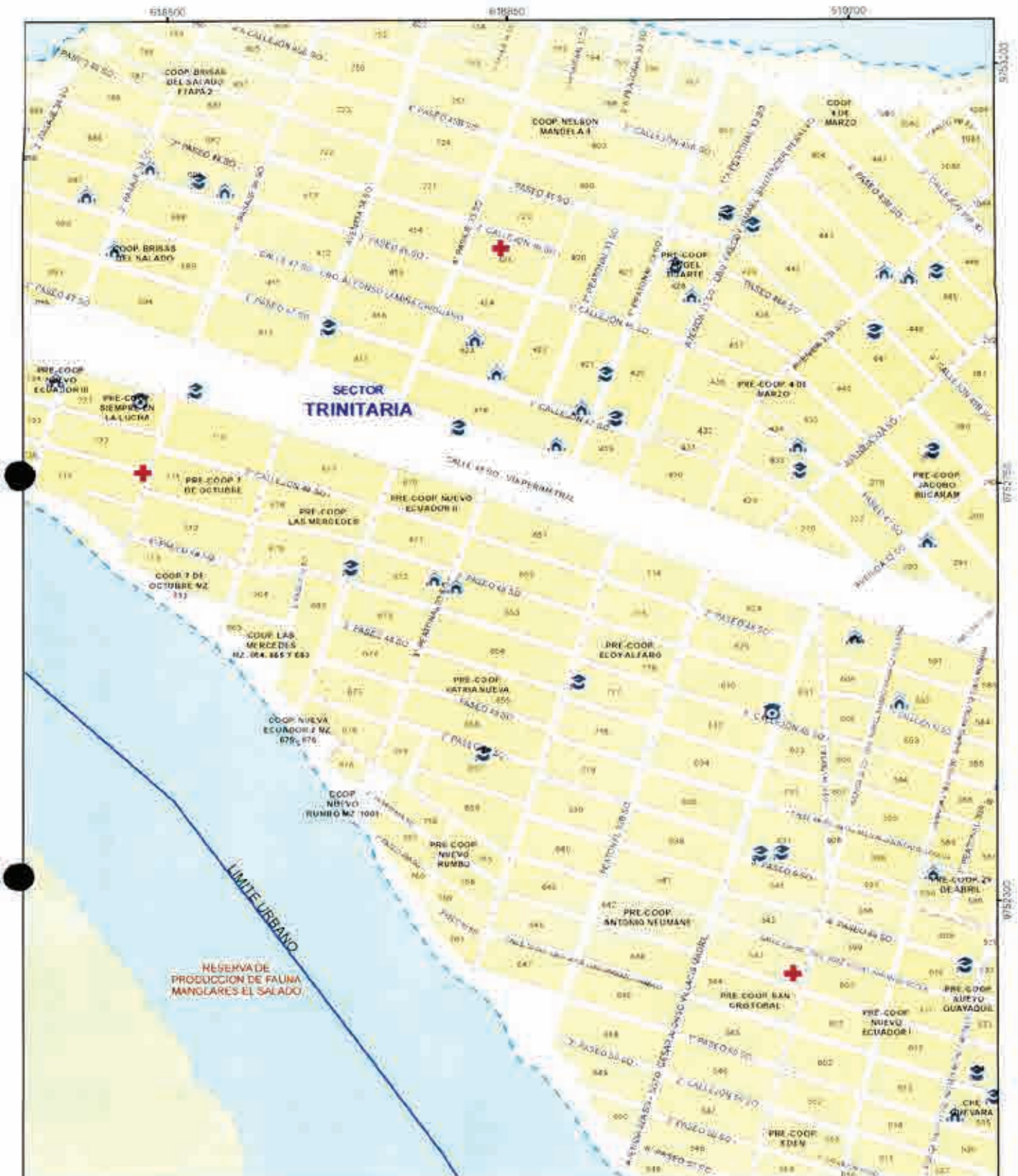
DUPOT

PROYECTO:
ORDENANZA SUSTITUTIVA SOBRE NOMENCLATURA URBANA DEL CANTÓN GUAYAQUIL Y DE LAS CABECERAS PARROQUIALES DE SUS PARROQUIAS RURALES.

ESCALA: 1:5.180
FECHA: JUNIO 2020



 <p>MUY ILUSTRE MUNICIPALIDAD DE GUAYAQUIL</p>	 <p><i>Municipalidad Guayaquil</i> DRA. CYNTHIA VITERI JIMENEZ ADMINISTRACION 2019 - 2023</p>	<p>CONTIENE:</p> <p>GUIA OFICIAL DE NOMBRES DE CALLES DEL AREA URBANA, AREA DE EXPANSION URBANA Y DE LAS CABECERAS PARROQUIALES DE LAS PARROQUIAS RURALES DEL CANTON GUAYAQUIL.</p>	<p>LAMINA:</p> <p>8-D</p>	<table border="1"> <tr> <td>8-E</td> <td>8-D</td> <td>7-E</td> </tr> <tr> <td></td> <td style="border: 2px solid red;">8-D</td> <td>7-D</td> </tr> <tr> <td></td> <td>8-C</td> <td>7-C</td> </tr> </table>	8-E	8-D	7-E		8-D	7-D		8-C	7-C
8-E	8-D	7-E											
	8-D	7-D											
	8-C	7-C											
<p>DIRECCION DE PLANIFICACION URBANA, PROYECTOS Y ORDENAMIENTO TERRITORIAL</p>		<p>PROYECTO:</p> <p>ORDENANZA SUSTITUTIVA SOBRE NOMENCLATURA URBANA DEL CANTON GUAYAQUIL Y DE LAS CABECERAS PARROQUIALES DE SUS PARROQUIAS RURALES</p>	<p>ESCALA: 1:5.180</p> <p>FECHA: JUNIO 2020</p>										



CONTIENE:
GUIA OFICIAL DE NOMBRES DE CALLES DEL AREA URBANA, AREA DE EXPANSION URBANA Y DE LAS CABECERAS PARROQUIALES DE LAS PARROQUIAS RURALES DEL CANTON GUAYAQUIL

LAMINA:
8-E

9-F	8-F	7-F
9-E	8-E	7-E

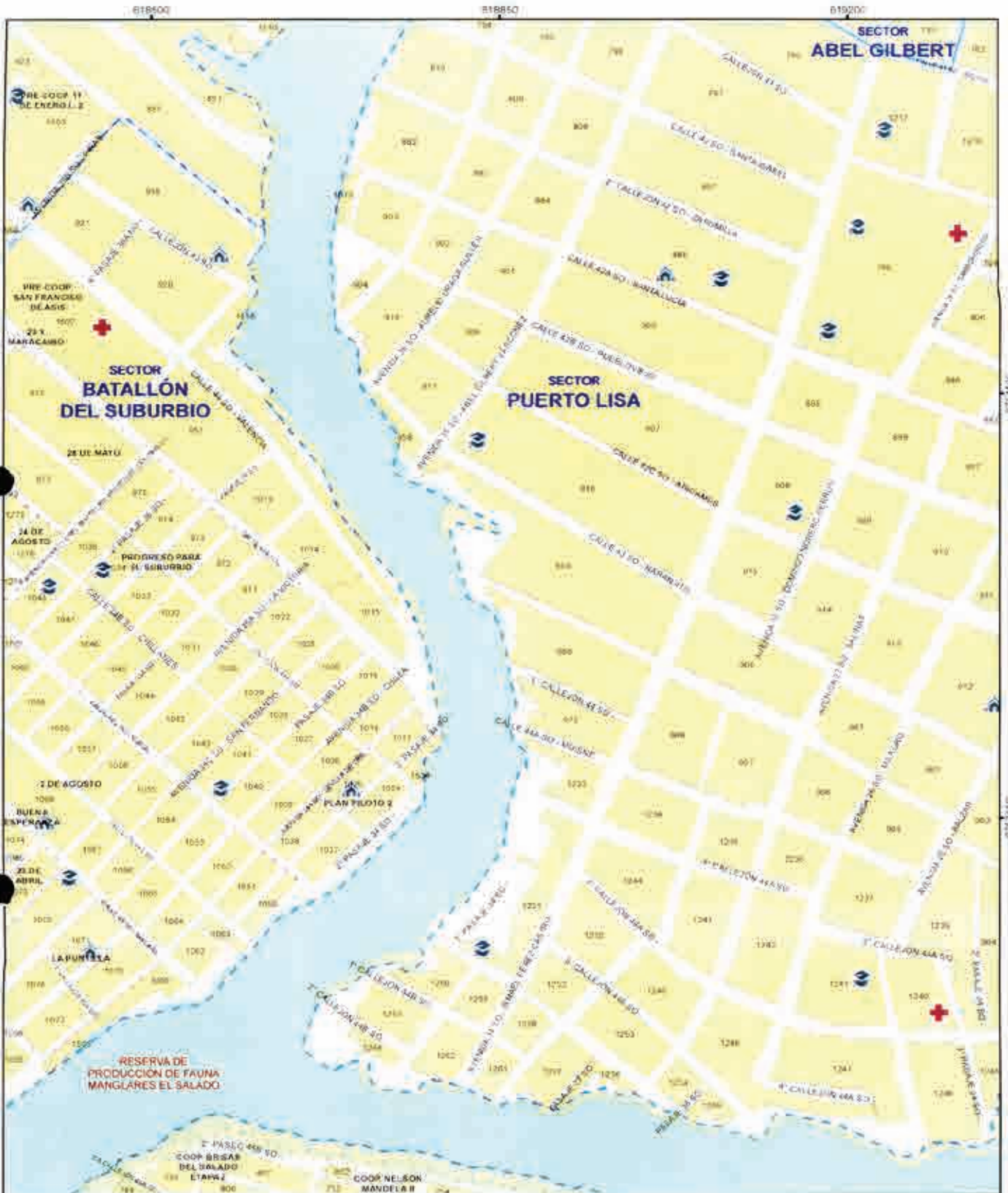
DIRECCION DE PLANIFICACION URBANA, PROYECTOS Y ORDENAMIENTO TERRITORIAL



PROYECTO:
ORDENANZA SUSTITUTIVA SOBRE NOMENCLATURA URBANA DEL CANTON GUAYAQUIL Y DE LAS CABECERAS PARROQUIALES DE SUS PARROQUIAS RURALES

ESCALA: 1:15.38E
 FECHA: JUNIO 2020

8-D	7-D
-----	-----



CONTENIDO:
 GUÍA OFICIAL DE NOMBRES DE CALLES DEL
 ÁREA URBANA, ÁREA DE EXPANSIÓN URBANA
 Y DE LAS CABECERAS PARROQUIALES DE LAS
 PARROQUIAS RURALES DEL CANTÓN
 GUAYAQUIL

LÁMINA:
8-F

9-G	8-G	7-G
9-F	8-F	7-F
9-E	8-E	7-E

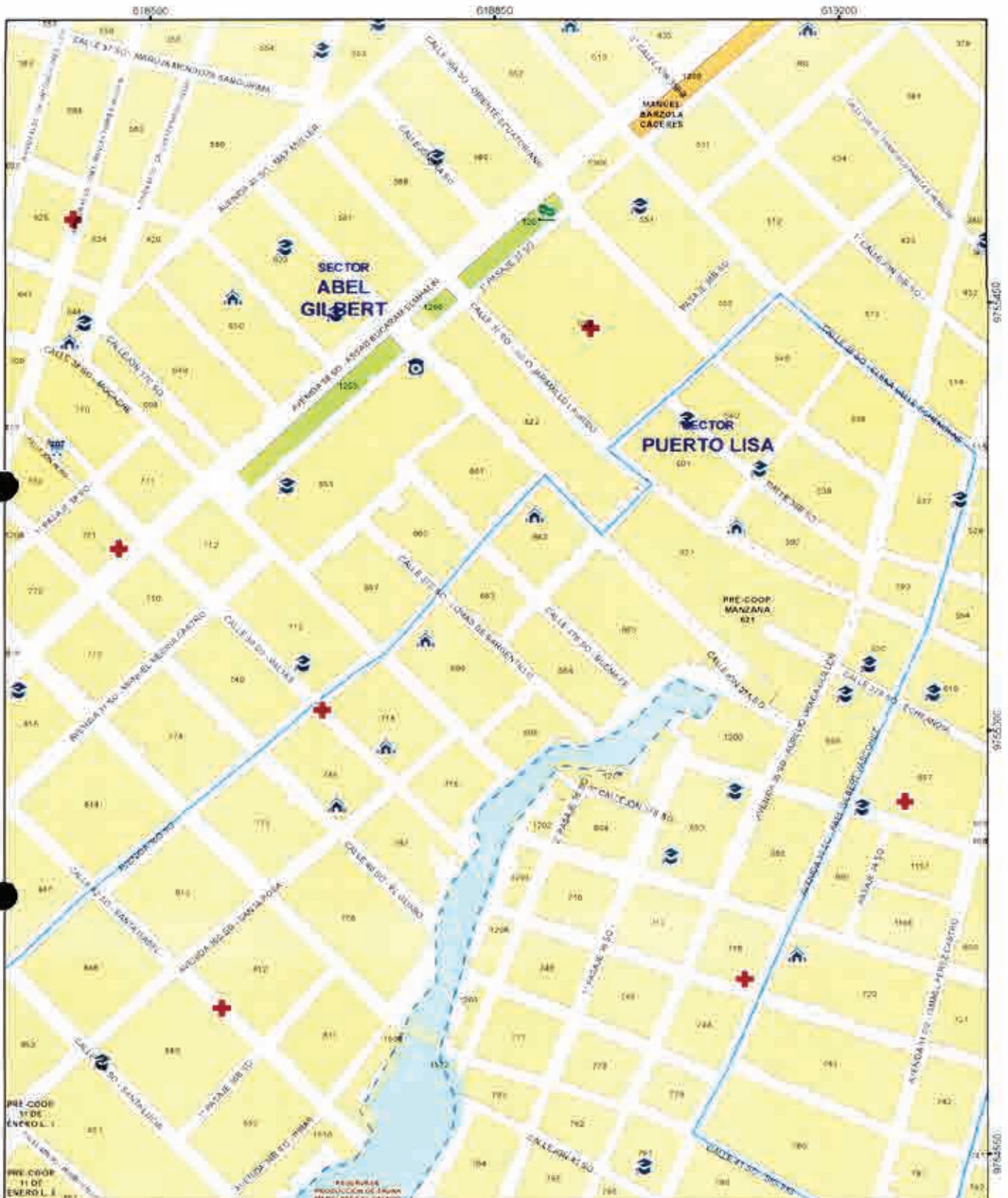
DIRECCIÓN DE PLANIFICACIÓN URBANA,
 PROYECTOS Y ORDENAMIENTO
 TERRITORIAL



PROYECTO:
 ORDENANZA SUSSTITUTIVA SOBRE NOMENCLATURA
 URBANA DEL CANTÓN GUAYAQUIL Y DE LAS CABECERAS
 PARROQUIALES DE SUS PARROQUIAS RURALES

ESCALA: 1:5180
 FECHA: JUNIO 2020

[Handwritten signature]




MUY ILUSTRE MUNICIPALIDAD DE GUAYAQUIL
 GOBIERNO MUNICIPAL

DIRECCION DE PLANIFICACION URBANA, PROYECTOS Y ORDENAMIENTO TERRITORIAL



Alameda Guayaquil
 ERA CYNTHIA VITERI JIMENEZ
 ADMINISTRACION 2019 - 2023



DUPOT

CONTENIDO:
 GUIA OFICIAL DE NOMBRES DE CALLES DEL AREA URBANA, AREA DE EXPANSION URBANA Y DE LAS CABECERAS PARROQUIALES DE LAS PARROQUIAS RURALES DEL CANTON GUAYAQUIL

PROYECTO:
 ORDENANZA SUSTITUTIVA SOBRE NOMENCLATURA URBANA DEL CANTON GUAYAQUIL Y DE LAS CABECERAS PARROQUIALES DE SUS PARROQUIAS RURALES

LAMINA:
8-G

ESCALA: 1:5.100
 FECHA: JUNIO 2020

9-H	8-H	7-H
9-G	8-G	7-G
9-F	8-F	7-F



CONTIENE
GUIA OFICIAL DE NOMBRES DE CALLES DEL AREA URBANA, AREA DE EXPANSION URBANA Y DE LAS CABECERAS PARROQUIALES DE LAS PARROQUIAS RURALES DEL CANTON GUAYAQUIL

LAMINA:
8-H

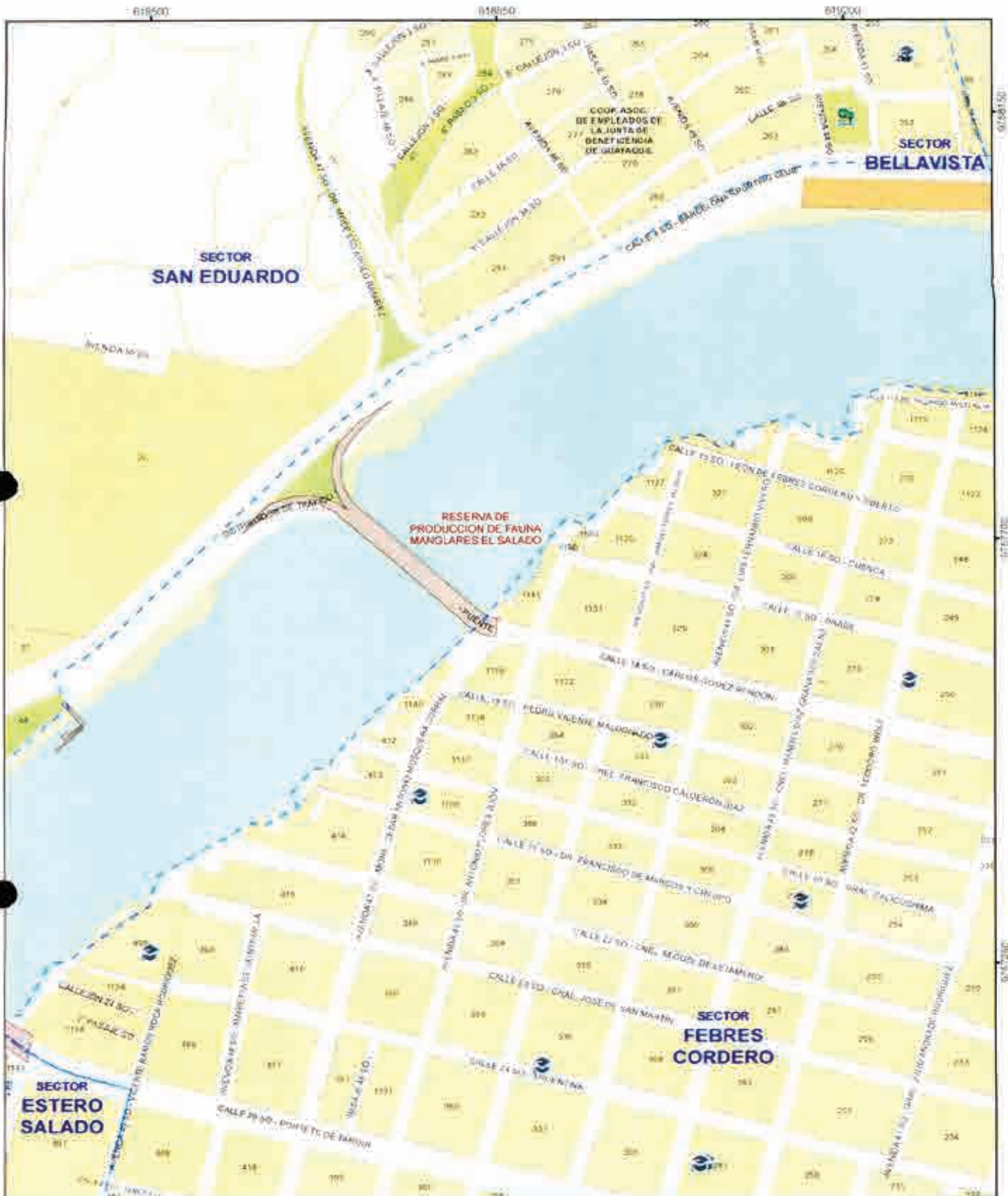


DIRECCION DE PLANIFICACION URBANA, PROYECTOS Y ORDENAMIENTO TERRITORIAL



PROYECTO:
 ORDENANZA SUSTITUTIVA SOBRE NOMENCLATURA URBANA DEL CANTON GUAYAQUIL Y DE LAS CABECERAS PARROQUIALES DE SUS PARROQUIAS RURALES

ESCALA: 1:5 180
 FECHA: JUNIO 2020



CONTIENE:
 GUÍA OFICIAL DE NOMBRES DE CALLES DEL
 ÁREA URBANA, ÁREA DE EXPANSIÓN URBANA
 Y DE LAS CABECERAS PARROQUIALES DE LAS
 PARROQUIAS RURALES DEL CANTÓN
 GUAYAQUIL.

TAMINA:
8-1



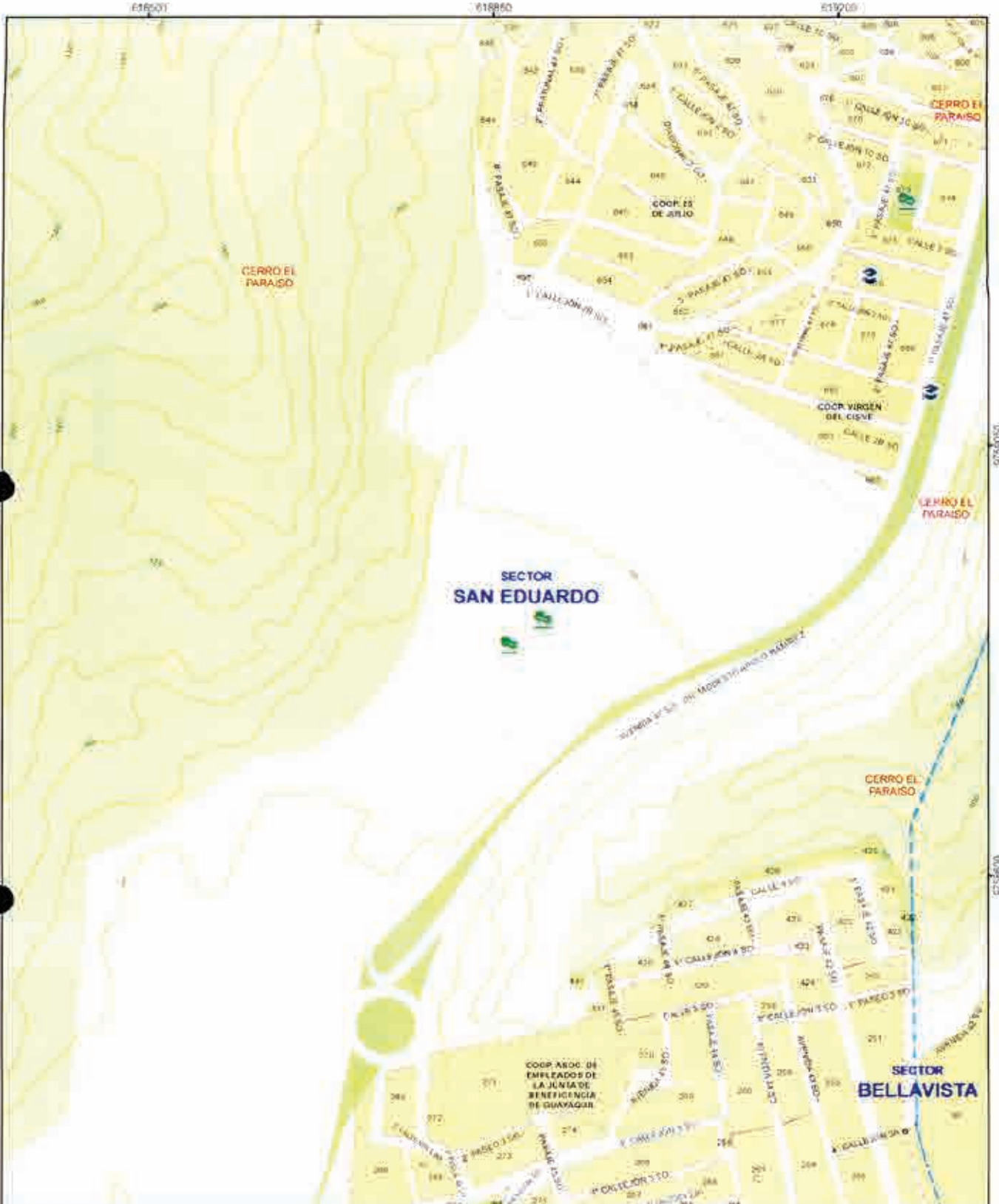
DIRECCIÓN DE PLANIFICACIÓN URBANA,
 PROYECTOS Y ORDENAMIENTO
 TERRITORIAL



PROYECTO:
 ORDENANZA SUSTITUTIVA SOBRE NOMENCLATURA
 URBANA DEL CANTÓN GUAYAQUIL Y DE LAS CABECERAS
 PARROQUIALES DE SUS PARROQUIAS RURALES

ESCALA: 1 : 5 180
 FECHA: JUNIO 2020





CONVENE:
**GUIA OFICIAL DE NOMBRES DE CALLES DEL
 ÁREA URBANA, ÁREA DE EXPANSIÓN URBANA
 Y DE LAS CABECERAS PARROQUIALES DE LAS
 PARROQUIAS RURALES DEL CANTÓN
 GUAYAQUIL.**

CARTINA:
8-J



DIRECCIÓN DE PLANIFICACIÓN URBANA,
 PROYECTOS Y ORDENAMIENTO
 TERRITORIAL



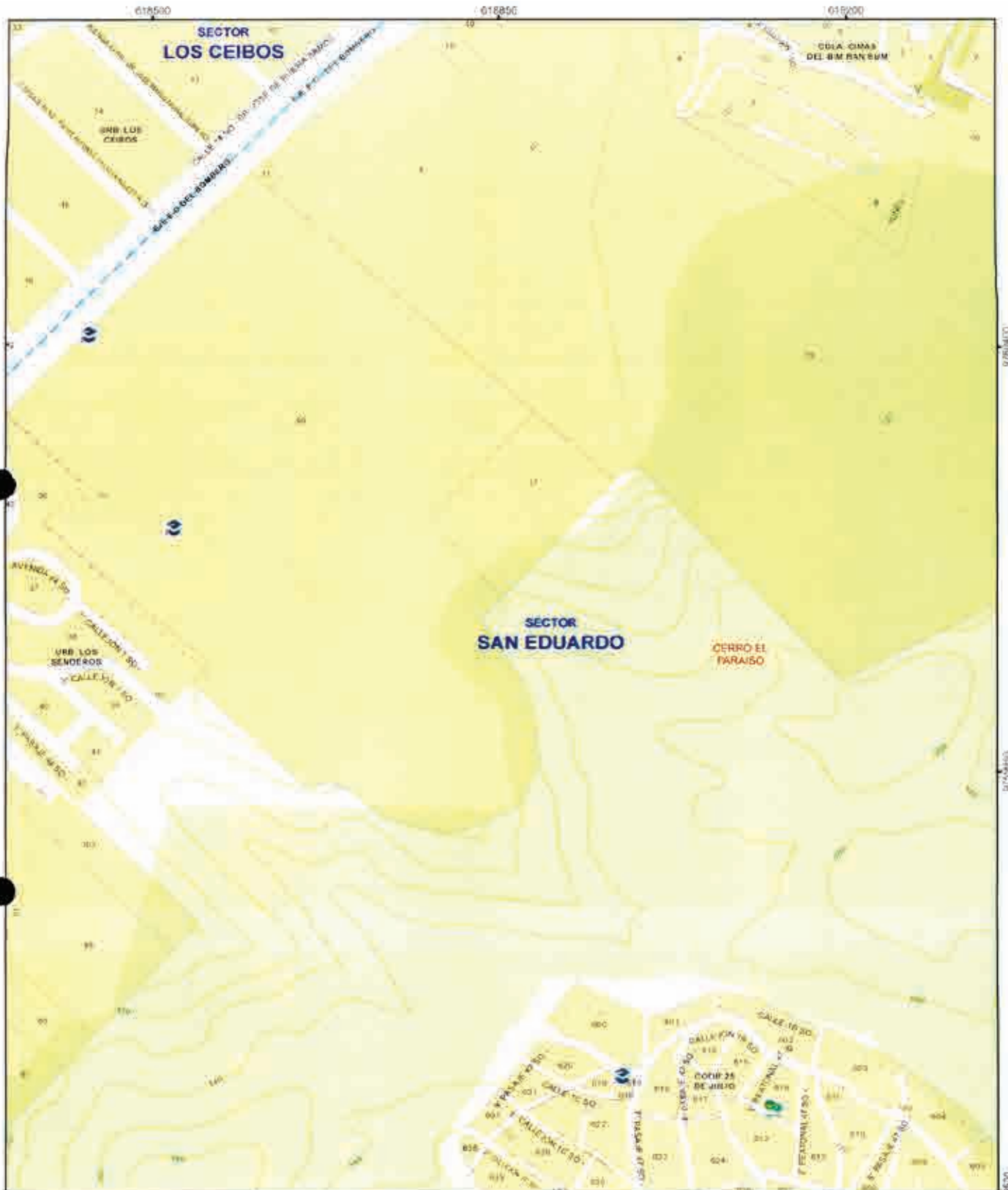
PROYECTO:
 ORDENANZA SUSTITUTIVA SOBRE NOMENCLATURA
 URBANA DEL CANTÓN GUAYAQUIL Y DE LAS CABECERAS
 PARROQUIALES DE SUS PARROQUIAS RURALES.





ESCALA:
 1:5.188
 FECHA:
 JUNIO 2020



5756030
5756030

2



 <p>MUY ILUSTRE MUNICIPALIDAD DE GUAYAQUIL</p>	 <p>Alcaldía Guayaquil DRA. CYNTHIA VITERI JIMENEZ ADMINISTRACION 2019 - 2023</p>	<p>CONTIENE:</p> <p>GUIA OFICIAL DE NOMBRES DE CALLES DEL AREA URBANA, AREA DE EXPANSION URBANA Y DE LAS CABECERAS PARROQUIALES DE LAS PARROQUIAS RURALES DEL CANTON GUAYAQUIL.</p>	<p>LAMINA:</p> <p>8-K</p>	
<p>DIRECCION DE PLANIFICACION URBANA, PROYECTOS Y ORDENAMIENTO TERRITORIAL</p>		<p>PROYECTO:</p> <p>ORDENANZA SUSTITUTIVA SOBRE NOMENCLATURA URBANA DEL CANTON GUAYAQUIL Y DE LAS CABECERAS PARROQUIALES DE SUS PARROQUIAS RURALES</p>	<p>ESCALA: 1:5.380</p> <p>FECHA: JUNIO 2020</p>	<p>9</p>




MUY ILLUSTRE MUNICIPALIDAD DE GUAYAQUIL
 Promoviendo el desarrollo



Alcaldía Guayaquil
 DRA. CYNTHIA VITERI JIMÉNEZ
 ADMINISTRACIÓN 2019 - 2023

CONTIENE:
 GUÍA OFICIAL DE NOMBRES DE CALLES DEL ÁREA URBANA, ÁREA DE EXPANSIÓN URBANA Y DE LAS CABECERAS PARROQUIALES DE LAS PARROQUIAS RURALES DEL CANTÓN GUAYAQUIL

LÁMINA:
8-L

9 - M	8 - M	7 - M
9 - L	8 - L	7 - L
9 - K	8 - K	7 - K

DIRECCIÓN DE PLANIFICACIÓN URBANA, PROYECTOS Y ORDENAMIENTO TERRITORIAL

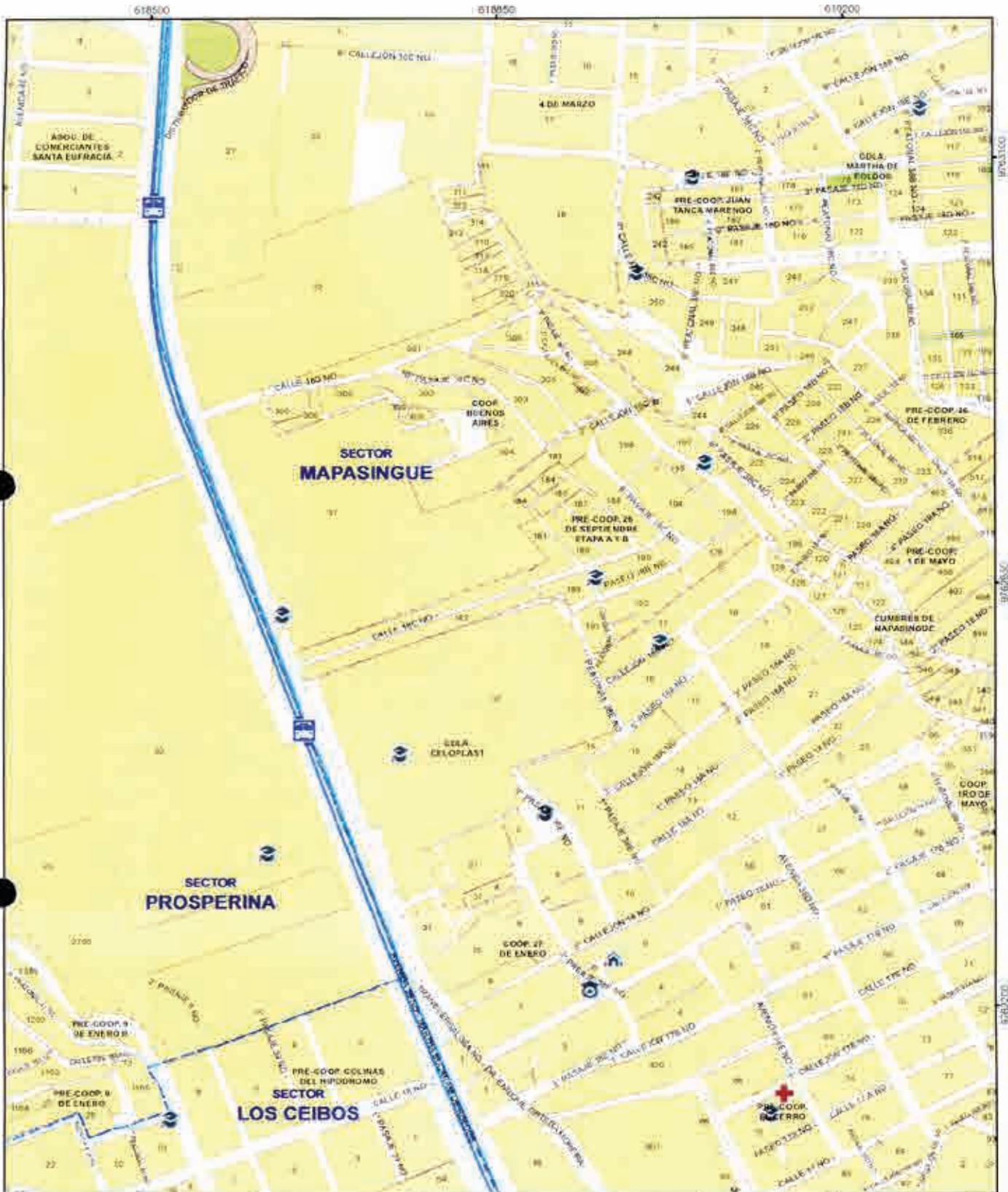


DUPOT

PROYECTO:
 ORDENANZA SUSTITUTIVA SOBRE NOMENCLATURA URBANA DEL CANTÓN GUAYAQUIL Y DE LAS CABECERAS PARROQUIALES DE SUS PARROQUIAS RURALES

ESCALA: 1:5.180
 FECHA: JUNIO 2020






MUY ILUSTRE MUNICIPALIDAD DE GUAYAQUIL
 Participación y Bienestar



Alcaldía Guayaquil
 DRA. CYNTHIA YITERI JIMÉNEZ
 ADMINISTRACIÓN 2019 - 2023

CONTIENE:
 GUÍA OFICIAL DE NOMBRES DE CALLES DEL ÁREA URBANA, ÁREA DE EXPANSIÓN URBANA Y DE LAS CABECERAS PARROQUIALES DE LAS PARROQUIAS RURALES DEL CANTÓN GUAYAQUIL.

LAMINA:
8-M



DIRECCIÓN DE PLANIFICACIÓN URBANA, PROYECTOS Y ORDENAMIENTO TERRITORIAL

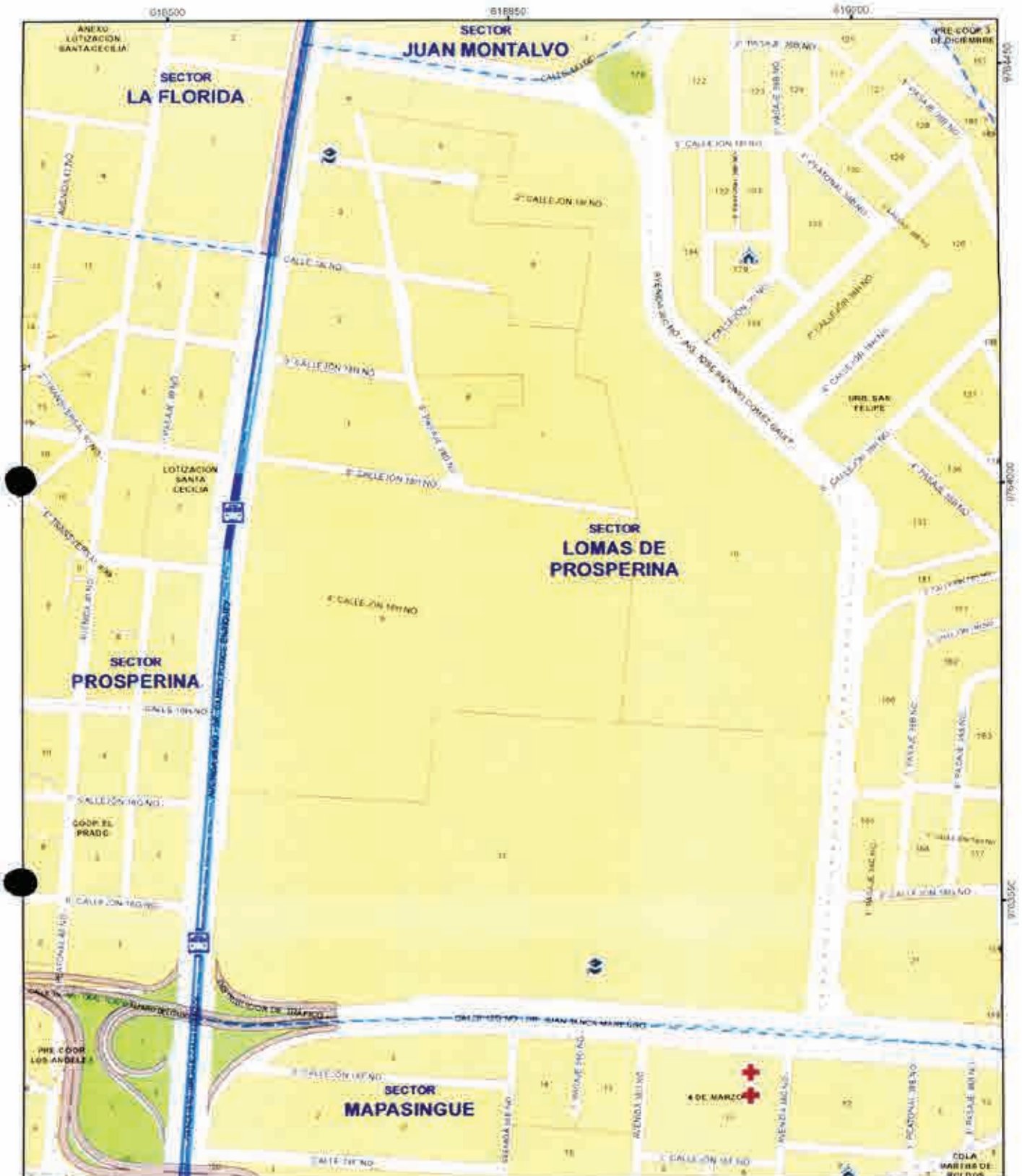


DUPOT

PROYECTO:
 ORDENANZA SUSTITUTIVA SOBRE NOMENCLATURA URBANA DEL CANTÓN GUAYAQUIL Y DE LAS CABECERAS PARROQUIALES DE SUS PARROQUIAS RURALES

ESCALA: 1:5.100
 FECHA: JUNIO 2020

9762500
9763000
9763500
9762000



CONTIENE:
GUIA OFICIAL DE NOMBRES DE CALLES DEL AREA URBANA, AREA DE EXPANSION URBANA Y DE LAS CABECERAS PARROQUIALES DE LAS PARROQUIAS RURALES DEL CANTON GUAYAQUIL

LAMINA
8-N

9-N	8-N	7-N
9-N	8-N	7-N

DIRECCION DE PLANIFICACION URBANA, PROYECTOS Y ORDENAMIENTO TERRITORIAL



PROYECTO:
ORDENANZA SUSTITUTIVA SOBRE NOMENCLATURA URBANA DEL CANTON GUAYAQUIL Y DE LAS CABECERAS PARROQUIALES DE SUS PARROQUIAS RURALES

ESCALA: 1:5.180
FECHA: JUNIO 2020

9-M	8-M	7-M
-----	-----	-----



CONTIENE:
 GUÍA OFICIAL DE NOMBRES DE CALLES DEL
 ÁREA URBANA, ÁREA DE EXPANSIÓN URBANA
 Y DE LAS CABECERAS PARROQUIALES DE LAS
 PARROQUIAS RURALES DEL CANTÓN
 GUAYAQUIL

LÁMINA:
8-Ñ

9-O	8-O	7-O
9-N	8-N	7-N
9-N	8-N	7-N




DIRECCIÓN DE PLANIFICACIÓN URBANA,
 PROYECTOS Y ORDENAMIENTO
 TERRITORIAL

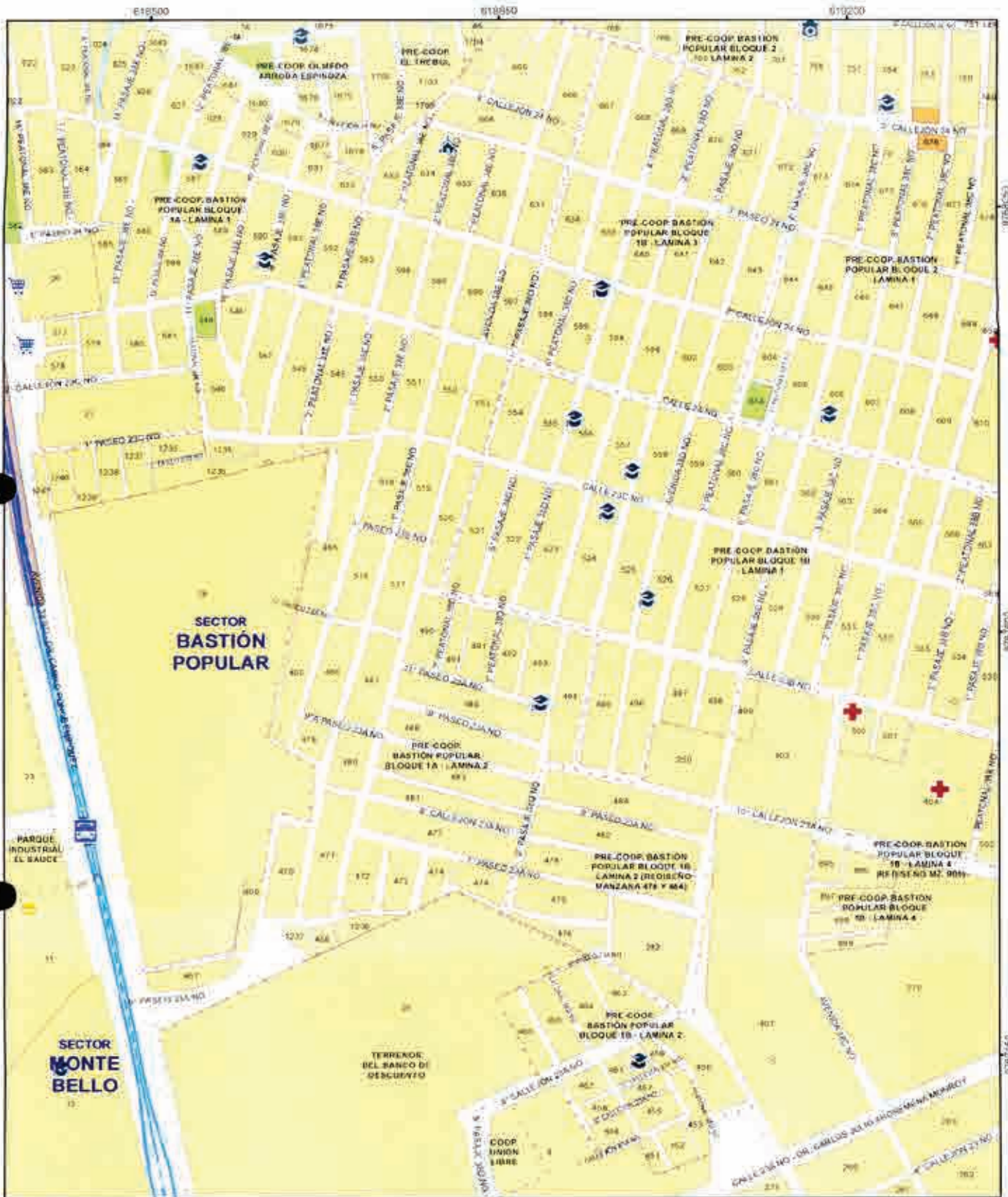





PROYECTO:
 ORDENANZA SUSTITUTIVA SOBRE NOMENCLATURA
 URBANA DEL CANTÓN GUAYAQUIL Y DE LAS CABECERAS
 PARROQUIALES DE SUS PARROQUIAS RURALES

ESCALA: 1:5.180
 FECHA: JUNIO 2020



 <p>MUY ILUSTRE MUNICIPALIDAD DE GUAYAQUIL Por el desarrollo y el bienestar</p>	 <p>Alcaldía Guayaquil DRA. CYNTHIA VITERI AMÉNEZ ADMINISTRACIÓN 2019 - 2023</p>	<p>CONTIENE:</p> <p>GUÍA OFICIAL DE NOMBRES DE CALLES DEL ÁREA URBANA, ÁREA DE EXPANSIÓN URBANA Y DE LAS CABECERAS PARROQUIALES DE LAS PARROQUIAS RURALES DEL CANTÓN GUAYAQUIL</p>	<p>LÁMINA:</p> <p>8-0</p>	<table border="1"> <tr> <td>9-P</td> <td>8-P</td> <td>7-P</td> </tr> <tr> <td>9-O</td> <td>8-O</td> <td>7-O</td> </tr> <tr> <td>9-N</td> <td>8-N</td> <td>7-N</td> </tr> </table>	9-P	8-P	7-P	9-O	8-O	7-O	9-N	8-N	7-N
9-P	8-P	7-P											
9-O	8-O	7-O											
9-N	8-N	7-N											
<p>DIRECCIÓN DE PLANIFICACIÓN URBANA, PROYECTOS Y ORDENAMIENTO TERRITORIAL</p>		<p>PROYECTO:</p> <p>ORDENANZA SUSTITUTIVA SOBRE NOMENCLATURA URBANA DEL CANTÓN GUAYAQUIL Y DE LAS CABECERAS PARROQUIALES DE SUS PARROQUIAS RURALES</p>	<p>ESCALA: 1:5.180</p> <p>FECHA: JUNIO 2020</p>	<p>COTER CON SERVICIO ALEGRIA BLOQUE 7</p>									



 <p>MUY ILUSTRE MUNICIPALIDAD DE GUAYAQUIL Municipalidad de Guayaquil</p>	 <p>Alcaldía Guayaquil DRA. CYNTHIA VÉREZ JIMÉNEZ ADMINISTRACIÓN 2019 - 2023</p>	<p>CONTIENE:</p> <p>GUÍA OFICIAL DE NOMBRES DE CALLES DEL ÁREA URBANA, ÁREA DE EXPANSIÓN URBANA Y DE LAS CABECERAS PARROQUIALES DE LAS PARROQUIAS RURALES DEL CANTÓN GUAYAQUIL.</p>	<p>LÁMINA</p> <p>8-P</p>	<table border="1"> <tr> <td>9-Q</td> <td>8-Q</td> <td>7-Q</td> </tr> <tr> <td>9-P</td> <td>8-P</td> <td>7-P</td> </tr> <tr> <td>9-O</td> <td>8-O</td> <td>7-O</td> </tr> </table>	9-Q	8-Q	7-Q	9-P	8-P	7-P	9-O	8-O	7-O
9-Q	8-Q	7-Q											
9-P	8-P	7-P											
9-O	8-O	7-O											
<p>DIRECCIÓN DE PLANIFICACIÓN URBANA, PROYECTOS Y ORDENAMIENTO TERRITORIAL.</p>		<p>PROYECTO:</p> <p>ORDENANZA SUSTITUTIVA SOBRE NOMENCLATURA URBANA DEL CANTÓN GUAYAQUIL Y DE LAS CABECERAS PARROQUIALES DE SUS PARROQUIAS RURALES</p>	<p>ESCALA: 1:5.180</p> <p>FECHA: JUNIO 2020</p>	<p>7</p>									



CONTIENE
 GUÍA OFICIAL DE NOMBRES DE CALLES DEL
 ÁREA URBANA, ÁREA DE EXPANSIÓN URBANA
 Y DE LAS CABECERAS PARROQUIALES DE LAS
 PARROQUIAS RURALES DEL CANTÓN
 GUAYAQUIL

LAMINA
8-Q

9-R	8-R	7-R
9-Q	8-Q	7-Q
9-P	8-P	7-P

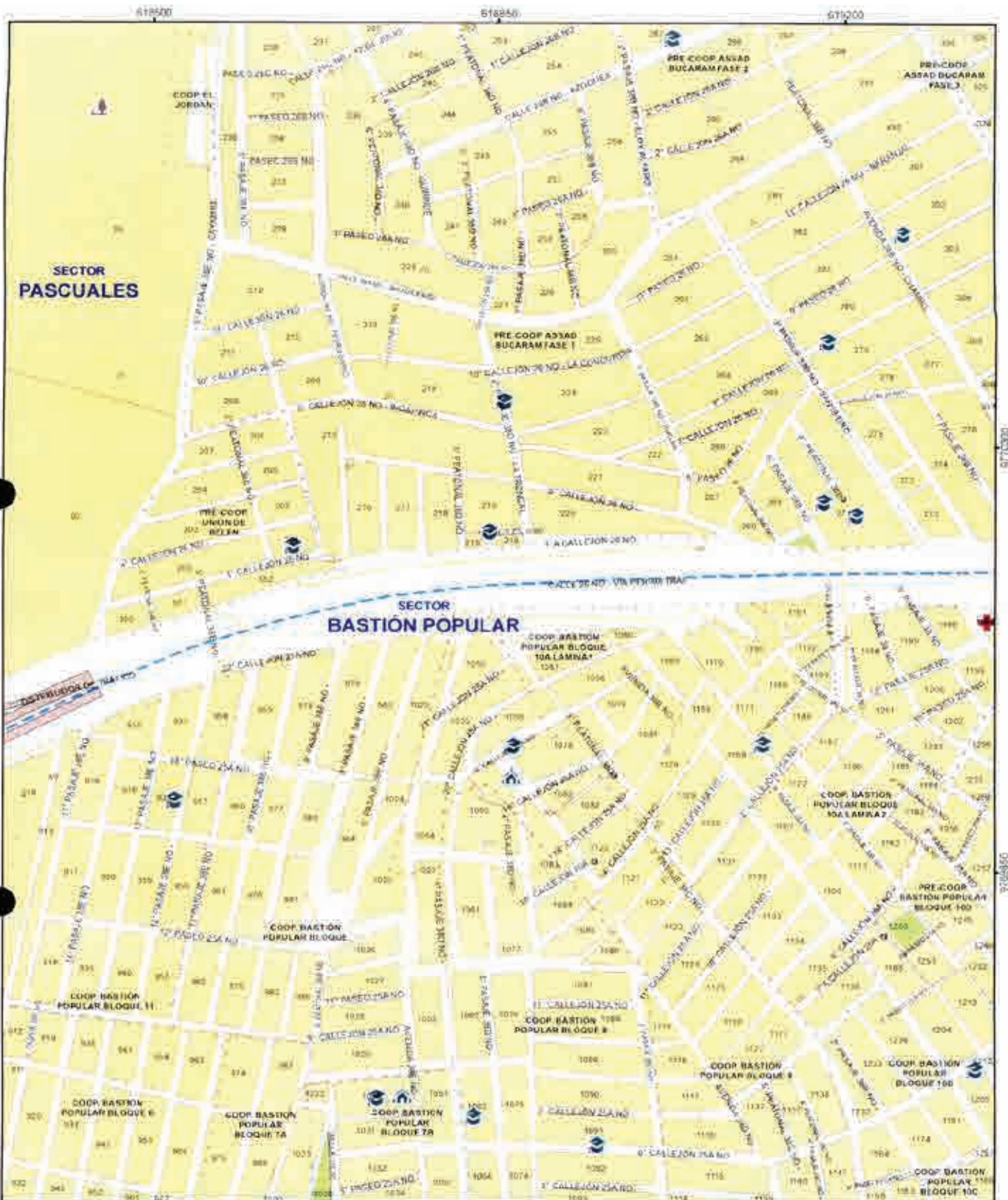
DIRECCION DE PLANIFICACION URBANA,
 PROYECTOS Y ORDENAMIENTO
 TERRITORIAL



PROYECTO:
 ORDENANZA SUSTITUTIVA SOBRE NOMENCLATURA
 URBANA DEL CANTÓN GUAYAQUIL Y DE LAS CABECERAS
 PARROQUIALES DE SUS PARROQUIAS RURALES

ESCALA:
 1:5.180
 FECHA:
 JUNIO 2020

9768500



CONTIENE:
GUÍA OFICIAL DE NOMBRES DE CALLES DEL ÁREA URBANA, ÁREA DE EXPANSIÓN URBANA Y DE LAS CABECERAS PARROQUIALES DE LAS PARROQUIAS RURALES DEL CANTÓN GUAYAQUIL

LÁMINA
8-R

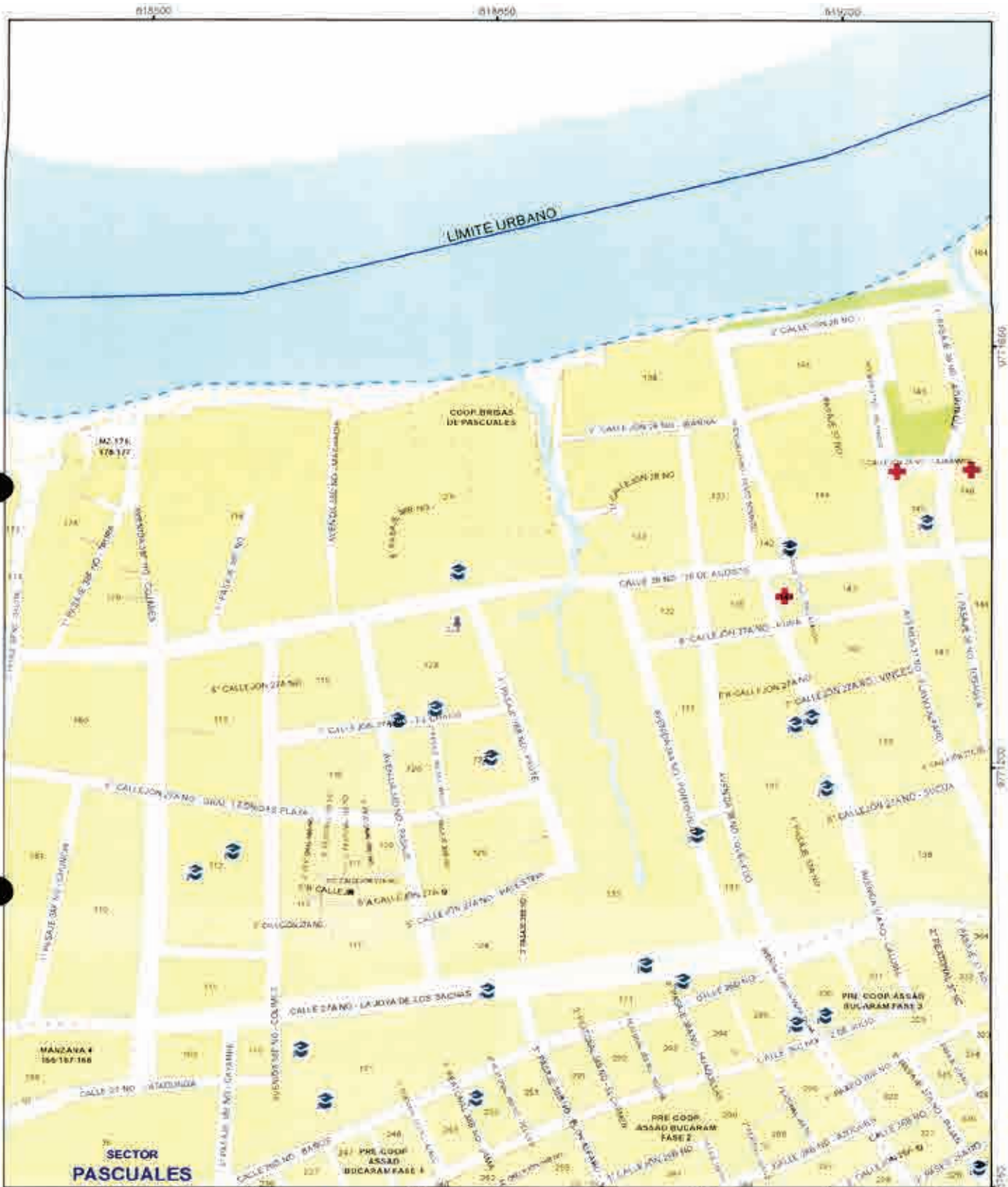
B-S	8-S	7-S
9-R	8-R	7-R
9-Q	8-Q	7-Q





DIRECCIÓN DE PLANIFICACIÓN URBANA, PROYECTOS Y ORDENAMIENTO TERRITORIAL

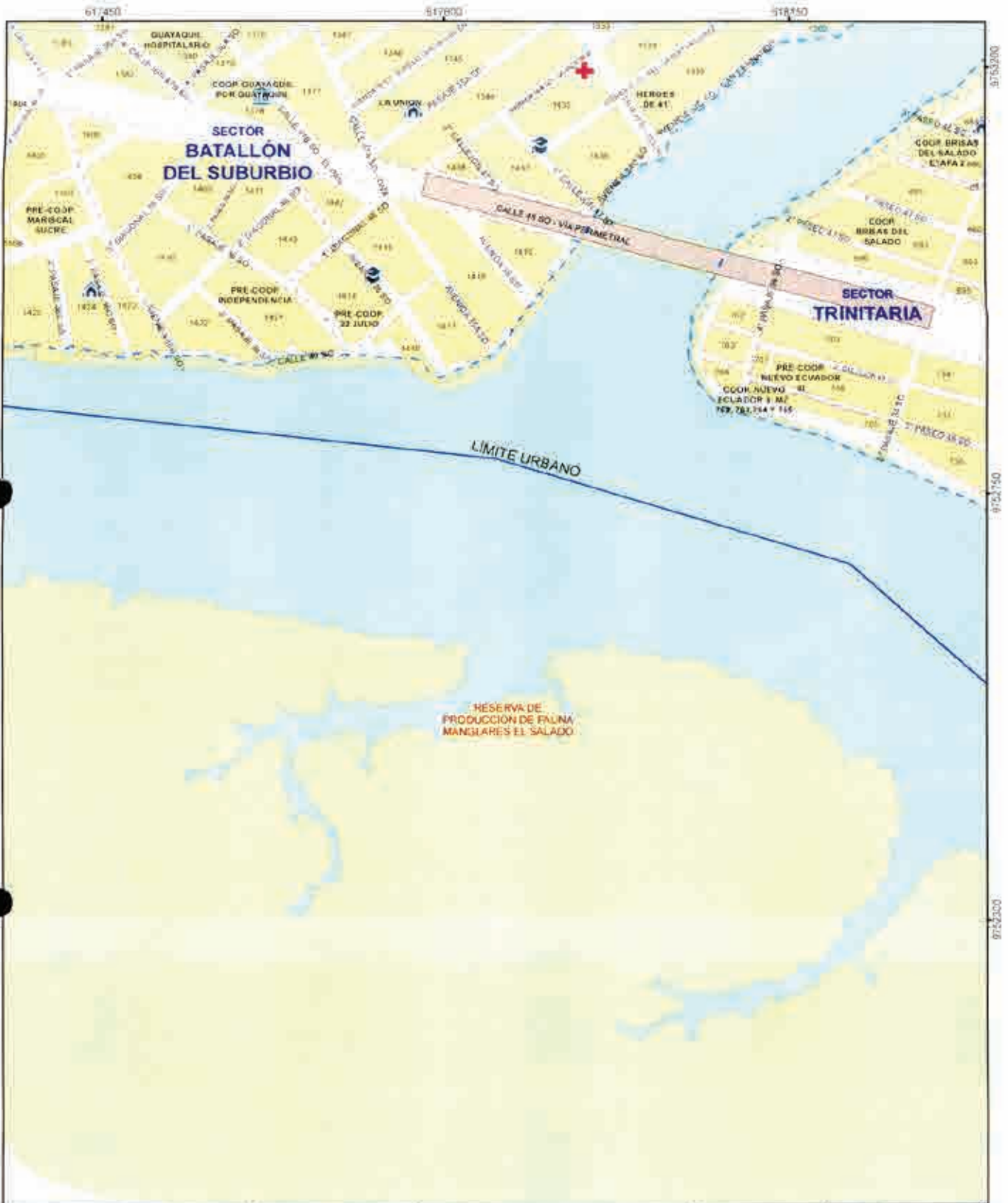





PROYECTO:
ORDENANZA SUSTITUTIVA SOBRE NOMENCLATURA URBANA DEL CANTÓN GUAYAQUIL Y DE LAS CABECERAS PARROQUIALES DE SUS PARROQUIAS RURALES

ESCALA: 1:5.180
 FECHA: JUNIO 2020



 <p>MUY ILUSTRE MUNICIPALIDAD DE GUAYAQUIL</p>	 <p>ALCALDÍA GUAYAQUIL DRA. CYNTHIA VITERI BRENDEZ ADMINISTRACION 2019-2023</p>	<p>CONTIENE: GUIA OFICIAL DE NOMBRES DE CALLES DEL AREA URBANA, AREA DE EXPANSION URBANA Y DE LAS CABECERAS PARROQUIALES DE LAS PARROQUIAS RURALES DEL CANTON GUAYAQUIL</p>	<p>UJMINA</p> <p>8-S</p>	
<p>DIRECCION DE PLANIFICACION URBANA, PROYECTOS Y ORDENAMIENTO TERRITORIAL</p>		<p>PROYECTO: ORDENANZA SUSTITUTIVA SOBRE NOMENCLATURA URBANA DEL CANTON GUAYAQUIL Y DE LAS CABECERAS PARROQUIALES DE SUS PARROQUIAS RURALES</p>	<p>ESCALA: 1:5.180</p> <p>FICHA: JUNIO 2020</p>	



 <p>MUY ILUSTRE MUNICIPALIDAD DE GUAYAQUIL</p>	 <p>Alcaldía Guayaquil Dña. CYNTHIA VILENI JIMENEZ ADMINISTRACION 2019 - 2023</p>	<p>CONTIENE:</p> <p>GUIA OFICIAL DE NOMBRES DE CALLES DEL AREA URBANA, AREA DE EXPANSION URBANA Y DE LAS CABECERAS PARROQUIALES DE LAS PARROQUIAS RURALES DEL CANTON GUAYAQUIL.</p>	<p>LAMINA:</p> <p>9-E</p>	<table border="1"> <tr> <td>10 - F</td> <td>9 - F</td> <td>8 - F</td> </tr> <tr> <td>10 - E</td> <td style="border: 2px solid red;">9 - E</td> <td>8 - E</td> </tr> <tr> <td></td> <td></td> <td>8 - D</td> </tr> </table>	10 - F	9 - F	8 - F	10 - E	9 - E	8 - E			8 - D
10 - F	9 - F	8 - F											
10 - E	9 - E	8 - E											
		8 - D											
<p>DIRECCION DE PLANIFICACION URBANA, PROYECTOS Y ORDENAMIENTO TERRITORIAL</p>		<p>PROYECCION:</p> <p>ORDENANZA SUSTITUTIVA SOBRE NOMENCLATURA URBANA DEL CANTON GUAYAQUIL Y DE LAS CABECERAS PARROQUIALES DE SUS PARROQUIAS RURALES</p>	<p>ESCALA: 1:5.000</p> <p>FECHA: JUNIO 2020</p>										



CONTIENE:
 GUÍA OFICIAL DE NOMBRES DE CALLES DEL
 ÁREA URBANA, ÁREA DE EXPANSIÓN URBANA
 Y DE LAS CABECERAS PARROQUIALES DE LAS
 PARROQUIAS RURALES DEL CANTÓN
 GUAYAQUIL

LAMINA:
9-F

10 - G	9 - G	8 - G
10 - F	9 - F	8 - F
10 - E	9 - E	8 - E

DIRECCIÓN DE PLANIFICACIÓN URBANA,
 PROYECTOS Y ORDENAMIENTO
 TERRITORIAL



PROYECTO:
 ORDENANZA SUSTITUTIVA SOBRE NOMENCLATURA
 URBANA DEL CANTÓN GUAYAQUIL Y DE LAS CABECERAS
 PARROQUIALES DE SUS PARROQUIAS RURALES

ESCALA: 1:5186
 FECHA: JUNIO 2020



CONTIENE:
 GUÍA OFICIAL DE NOMBRES DE CALLES DEL ÁREA URBANA, ÁREA DE EXPANSIÓN URBANA Y DE LAS CABECERAS PARROQUIALES DE LAS PARROQUIAS RURALES DEL CANTÓN GUAYAQUIL

LÁMINA:
9-G

10 - H	9 - H	8 - H
10 - G	9 - G	8 - G
10 - F	9 - F	8 - F

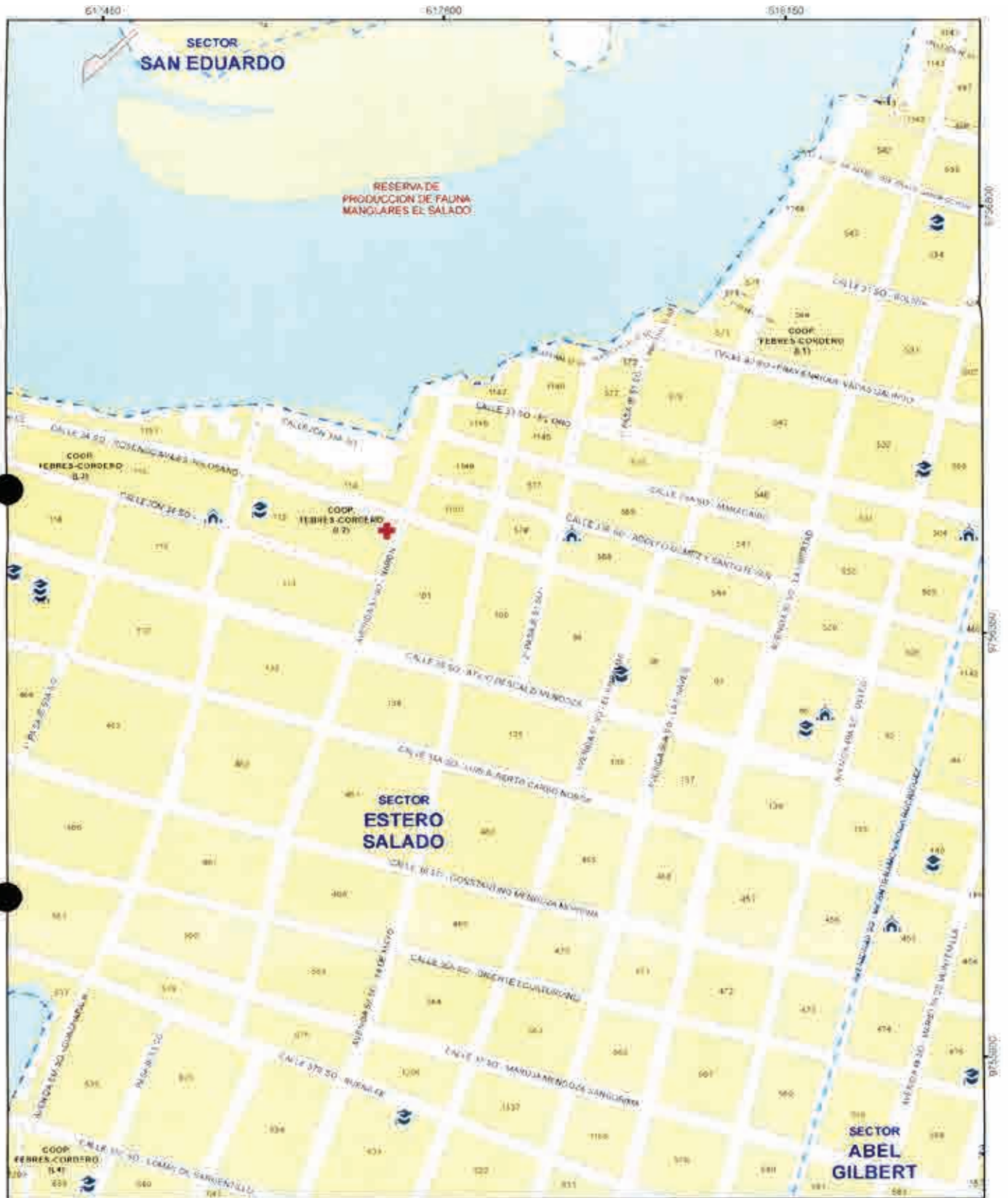
DIRECCIÓN DE PLANIFICACIÓN URBANA, PROYECTOS Y ORDENAMIENTO TERRITORIAL






PROYECTO:
 ORDENANZA SUSTITUTIVA SOBRE NOMENCLATURA URBANA DEL CANTÓN GUAYAQUIL Y DE LAS CABECERAS PARROQUIALES DE SUS PARROQUIAS RURALES

ESCALA: 1:5 180
 FECHA: JUNIO 2020

[Handwritten signature]



 <p>MUY ILUSTRE MUNICIPALIDAD DE GUAYAQUIL</p>	 <p>Alcalde Guayaquil DRA. CYNTHIA VITERI JIMENEZ ADMINISTRACIÓN 2019 - 2023</p>	<p>CONTIENE</p> <p>GUIA OFICIAL DE NOMBRES DE CALLES DEL AREA URBANA, AREA DE EXPANSION URBANA Y DE LAS CABECERAS PARROQUIALES DE LAS PARROQUIAS RURALES DEL CANTON GUAYAQUIL</p>	<p>LAMINA</p> <p>9-H</p>	<table border="1"> <tr> <td>10-I</td> <td>9-I</td> <td>8-I</td> </tr> <tr> <td>10-H</td> <td style="border: 2px solid red;">9-H</td> <td>8-H</td> </tr> <tr> <td>10-G</td> <td>9-G</td> <td>8-G</td> </tr> </table>	10-I	9-I	8-I	10-H	9-H	8-H	10-G	9-G	8-G
10-I	9-I	8-I											
10-H	9-H	8-H											
10-G	9-G	8-G											
<p>DIRECCION DE PLANIFICACION URBANA, PROYECTOS Y ORDENAMIENTO TERRITORIAL</p>		<p>PROYECTO</p> <p>ORDENANZA SUSTITUTIVA SOBRE NOMENCLATURA URBANA DEL CANTON GUAYAQUIL Y DE LAS CABECERAS PARROQUIALES DE SUS PARROQUIAS RURALES</p>	<p>ESCALA: 1:5180</p> <p>FECHA: JUNIO 2020</p>										



MUY ILUSTRE MUNICIPALIDAD DE GUAYAQUIL

Nicolita Guayaquil
DRA. CYNTHIA VITERI JIMÉNEZ
ADMINISTRACIÓN 2014 - 2023

CONTIENE:
GUÍA OFICIAL DE NOMBRES DE CALLES DEL ÁREA URBANA, ÁREA DE EXPANSIÓN URBANA Y DE LAS CABECERAS PARROQUIALES DE LAS PARROQUIAS RURALES DEL CANTÓN GUAYAQUIL.

LÁMINA:
9-1

10-J	9-J	8-J
10-I	9-I	8-I

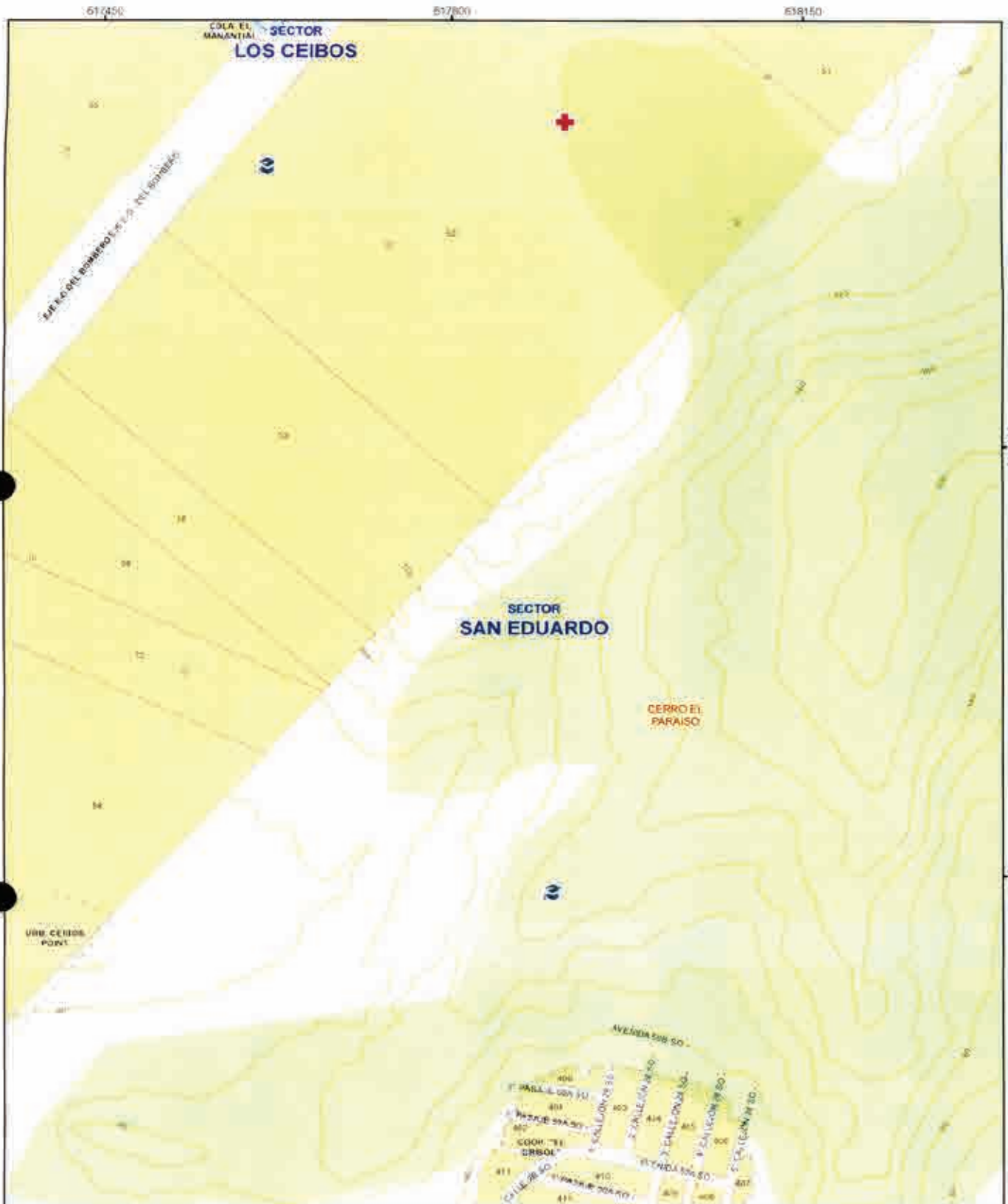
DIRECCIÓN DE PLANIFICACIÓN URBANA, PROYECTOS Y ORDENAMIENTO TERRITORIAL.

DUPOT

PROYECTO:
ORDENANZA SUSTITUTIVA SOBRE NOMENCLATURA URBANA DEL CANTÓN GUAYAQUIL Y DE LAS CABECERAS PARROQUIALES DE SUS PARROQUIAS RURALES

ESCALA: 1:5.180
FECHA: JUNIO 2020

10-H	9-H	8-H
------	-----	-----



CONTIENE:
GUÍA OFICIAL DE NOMBRES DE CALLES DEL ÁREA URBANA, ÁREA DE EXPANSIÓN URBANA Y DE LAS CABECERAS PARROQUIALES DE LAS PARROQUIAS RURALES DEL CANTÓN GUAYAQUIL.

LAMINA:
9-J



DIRECCIÓN DE PLANIFICACIÓN URBANA, PROYECTOS Y ORDENAMIENTO TERRITORIAL



PROYECTO:
ORDENANZA SUSTITUTIVA SOBRE NOMENCLATURA URBANA DEL CANTÓN GUAYAQUIL Y DE LAS CABECERAS PARROQUIALES DE SUS PARROQUIAS RURALES

ESCALA: 1:5.180
 FECHA: JUNIO 2020






MUY ILUSTRE MUNICIPALIDAD DE GUAYAQUIL
 GOBIERNO MUNICIPAL



Alcaldía Guayaquil
 DRA. CYNTHIA VITERI JIMENEZ
 ADMINISTRACIÓN 2019 - 2023

CONTIENE
 GUÍA OFICIAL DE NOMBRES DE CALLES DEL ÁREA URBANA, ÁREA DE EXPANSIÓN URBANA Y DE LAS CABECERAS PARROQUIALES DE LAS PARROQUIAS RURALES DEL CANTÓN GUAYAQUIL

LÁMINA:
9-K



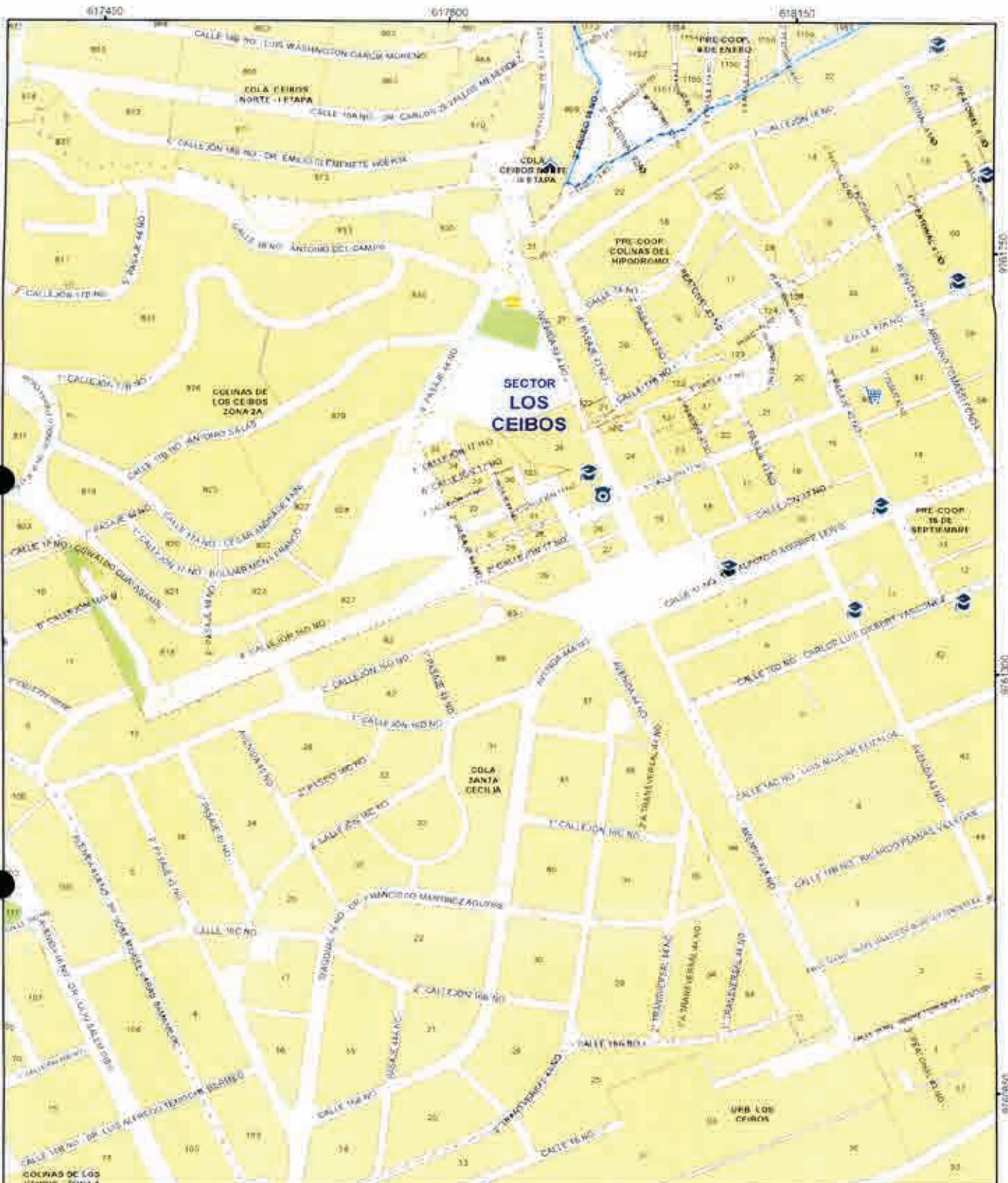
DIRECCIÓN DE PLANIFICACIÓN URBANA, PROYECTOS Y ORDENAMIENTO TERRITORIAL



DUPOT

PROYECTO:
 ORDENANZA SUSTITUTIVA SOBRE NOMENCLATURA URBANA DEL CANTÓN GUAYAQUIL Y DE LAS CABECERAS PARROQUIALES DE SUS PARROQUIAS RURALES

ESCALA: 1:5.180
 FECHA: JUNIO 2020



MUY ILUSTRE MUNICIPALIDAD DE GUAYAQUIL
<http://www.guayaquil.gob.ec>

Aldía Guayaquil
 DRA. CYNTHIA VITERI JIMENEZ
 ADMINISTRACIÓN 2019 - 2022

CONTIENE:
GUÍA OFICIAL DE NOMBRES DE CALLES DEL ÁREA URBANA, ÁREA DE EXPANSIÓN URBANA Y DE LAS CABECERAS PARROQUIALES DE LAS PARROQUIAS RURALES DEL CANTÓN GUAYAQUIL

LÁMINA:
9-L



DIRECCIÓN DE PLANIFICACIÓN URBANA, PROYECTOS Y ORDENAMIENTO TERRITORIAL

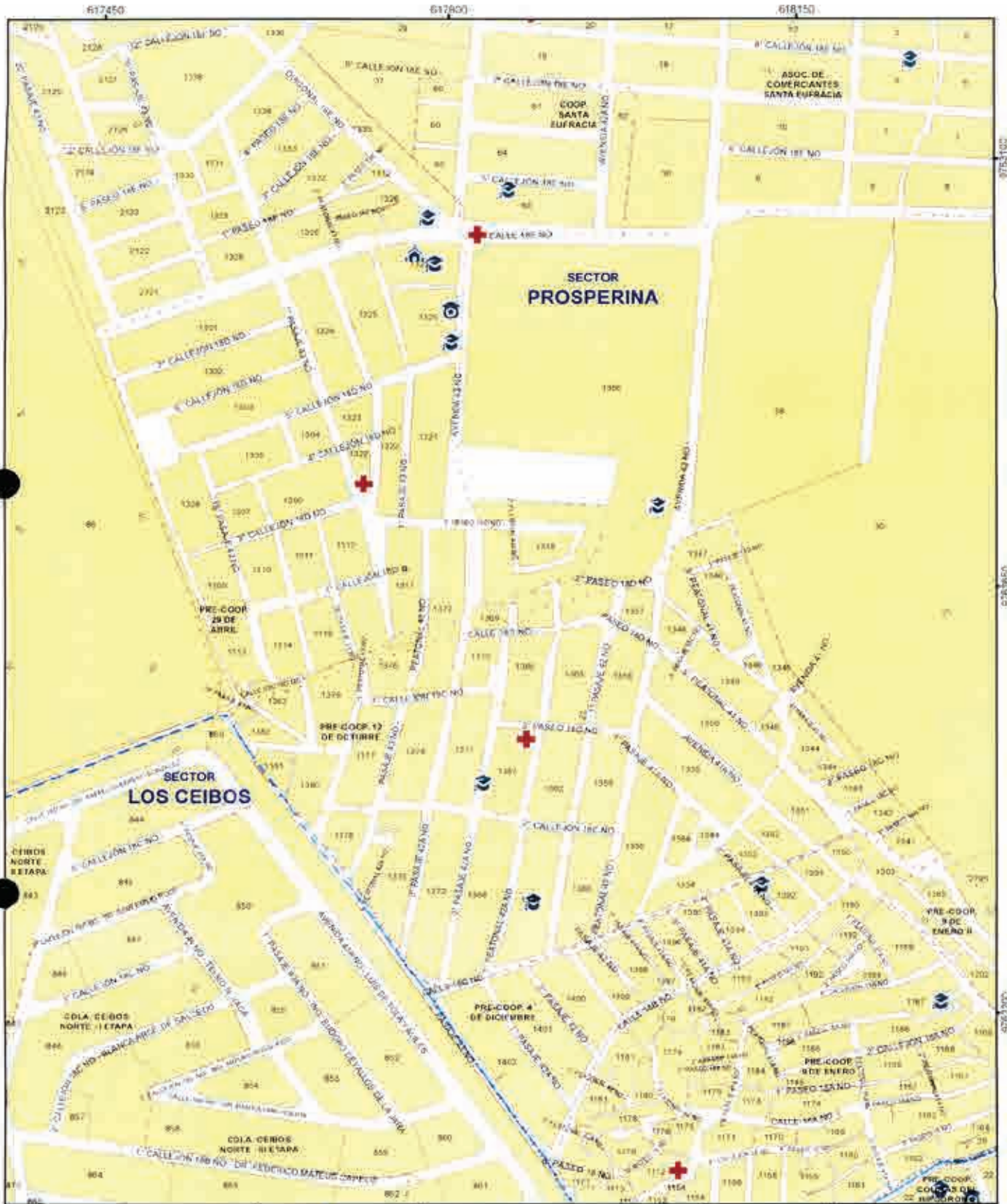
DUPOT

PROYECTO:
 ORDENANZA SUSTITUTIVA SOBRE NOMENCLATURA URBANA DEL CANTÓN GUAYAQUIL Y DE LAS CABECERAS PARROQUIALES DE SUS PARROQUIAS RURALES

ESCALA: 1:5.190
 FECHA: JUNIO 2020

976150, 976150, 976150

7



CONVENE:
GUÍA OFICIAL DE NOMBRES DE CALLES DEL ÁREA URBANA, ÁREA DE EXPANSIÓN URBANA Y DE LAS CABECERAS PARROQUIALES DE LAS PARROQUIAS RURALES DEL CANTÓN GUAYAQUIL

LAMINA
9-M



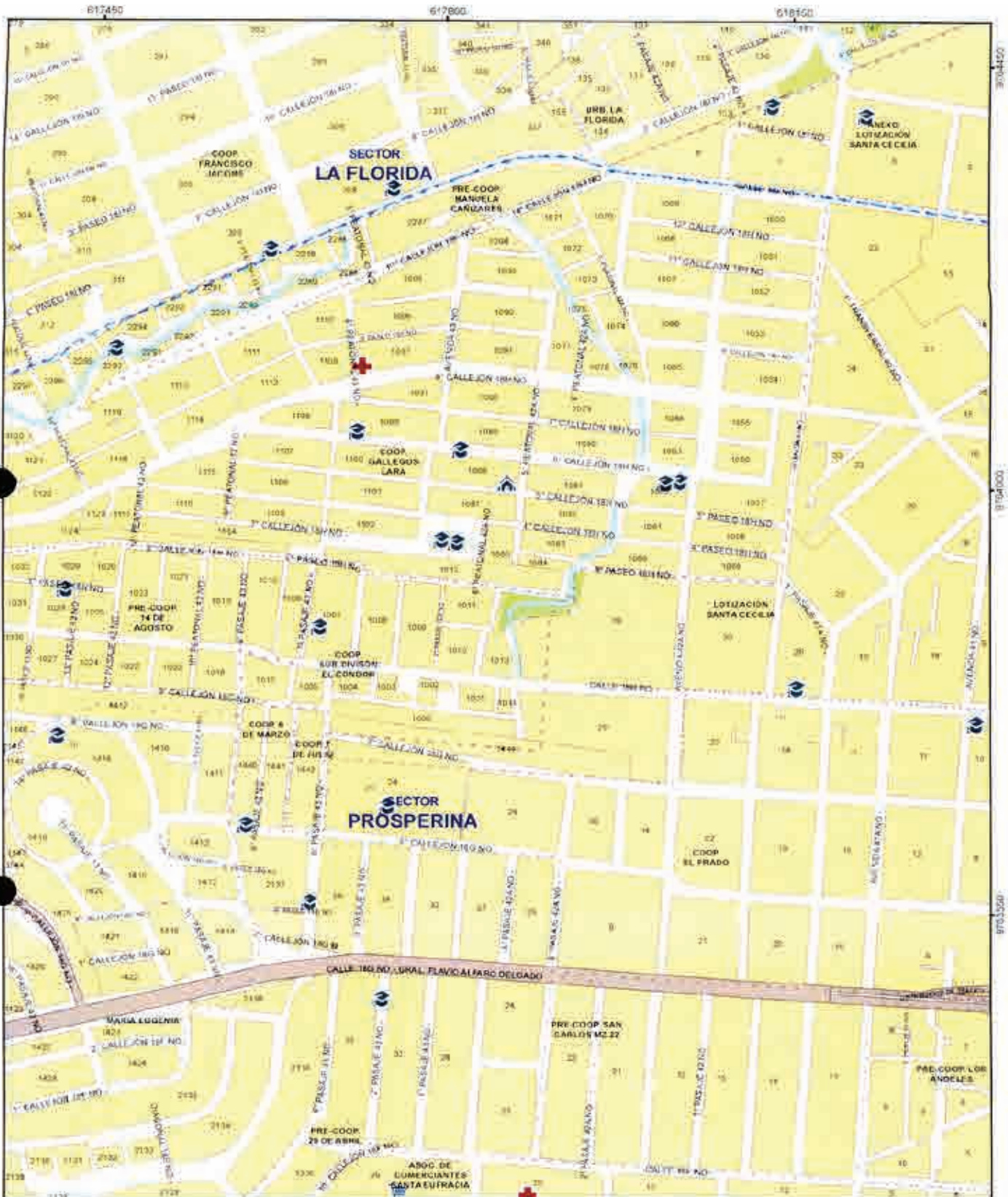
DIRECCIÓN DE PLANIFICACIÓN URBANA, PROYECTOS Y ORDENAMIENTO TERRITORIAL



PROYECTO:
 ORDENANZA SUSTITUTIVA SOBRE NOMENCLATURA URBANA DEL CANTÓN GUAYAQUIL Y DE LAS CABECERAS PARROQUIALES DE SUS PARROQUIAS RURALES

ESCALA: 1:5.180
 FECHA: JUNIO 2020

Guayaquil



CONTIENE:
 GUÍA OFICIAL DE NOMBRES DE CALLES DEL
 ÁREA URBANA, ÁREA DE EXPANSIÓN URBANA
 Y DE LAS CABECERAS PARROQUIALES DE LAS
 PARROQUIAS RURALES DEL CANTÓN
 GUAYAQUIL

LAMINA:
9-N

10 - N	9 - N	8 - N
10 - N	9 - N	8 - N
10 - M	9 - M	8 - M

DIRECCIÓN DE PLANIFICACIÓN URBANA,
 PROYECTOS Y ORDENAMIENTO
 TERRITORIAL






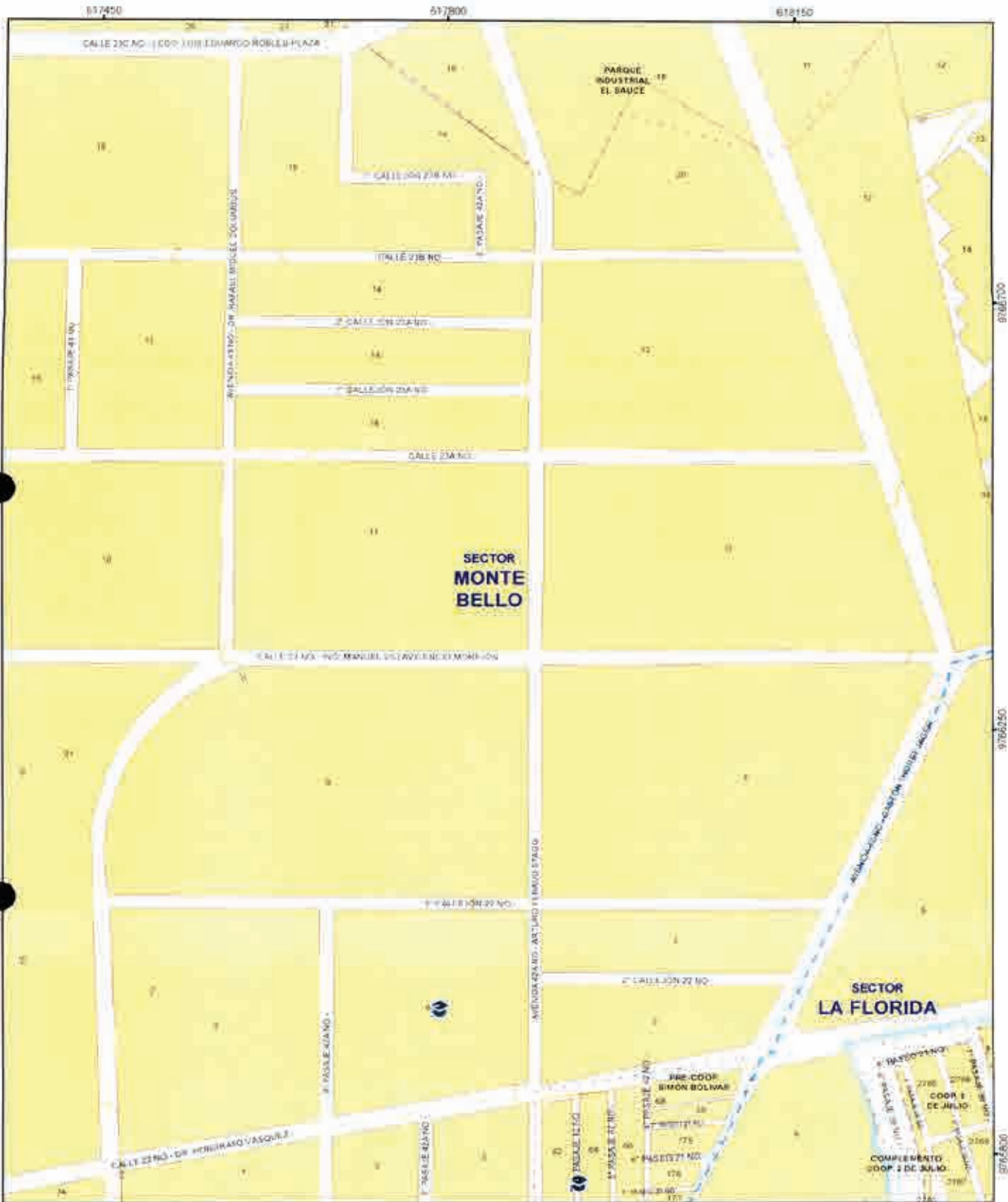
PROYECTO:
 ORDENANZA SUSTITUTIVA SOBRE NOMENCLATURA
 URBANA DEL CANTÓN GUAYAQUIL Y DE LAS CABECERAS
 PARROQUIALES DE SUS PARROQUIAS RURALES

ESCALA: 1:5.180
 FECHA: JUNIO 2020

10 - N	9 - N	8 - N
10 - M	9 - M	8 - M



 <p>MUY ILUSTRE MUNICIPALIDAD DE GUAYAQUIL <small>Comunidad y Desarrollo Sostenible</small></p>	 <p>Alcaldía Guayaquil <small>DR. CYNTHIA VITERI JIMENEZ ADMINISTRACION 2019 - 2023</small></p>	<p>CONTIENE: GUIA OFICIAL DE NOMERES DE CALLES DEL AREA URBANA, AREA DE EXPANSION URBANA Y DE LAS CABECERAS PARROQUIALES DE LAS PARROQUIAS RURALES DEL CANTON GUAYAQUIL</p>	<p>LAMINA: 9-Ñ</p>	<table border="1"> <tr> <td>10 - O</td> <td>9 - O</td> <td>8 - O</td> </tr> <tr> <td>10 - Ñ</td> <td style="border: 2px solid red;">9 - Ñ</td> <td>8 - Ñ</td> </tr> <tr> <td>10 - N</td> <td>9 - N</td> <td>8 - N</td> </tr> </table>	10 - O	9 - O	8 - O	10 - Ñ	9 - Ñ	8 - Ñ	10 - N	9 - N	8 - N
10 - O	9 - O	8 - O											
10 - Ñ	9 - Ñ	8 - Ñ											
10 - N	9 - N	8 - N											
<p>DIRECCION DE PLANIFICACION URBANA, PROYECTOS Y ORDENAMIENTO TERRITORIAL</p>		<p>PROYECTO: ORDENANZA SUSTITUTIVA SOBRE NOMENCLATURA URBANA DEL CANTON GUAYAQUIL Y DE LAS CABECERAS PARROQUIALES DE SUS PARROQUIAS RURALES</p>	<p>ESCALA: 1:5.180 FECHA: JUNIO 2020</p>	<p>4.5m</p>									



SECTOR MONTE BELLO

SECTOR LA FLORIDA



MUY ILUSTRE MUNICIPALIDAD DE GUAYAQUIL
 MUY ILUSTRE MUNICIPALIDAD DE GUAYAQUIL

DIRECCIÓN DE PLANIFICACION URBANA, PROYECTOS Y ORDENAMIENTO TERRITORIAL



Alcaldía Guayaquil
 DRA. CYNTHIA VITERI JIMÉNEZ
 ADMINISTRACIÓN 2016 - 2021

DUPOT

CONTIENE:
 GUÍA OFICIAL DE NOMBRES DE CALLES DEL ÁREA URBANA, ÁREA DE EXPANSIÓN URBANA Y DE LAS CABECERAS PARROQUIALES DE LAS PARROQUIAS RURALES DEL CANTÓN GUAYAQUIL

PROYECTO:
 ORDENANZA SUSTITUTIVA SOBRE NOMENCLATURA URBANA DEL CANTÓN GUAYAQUIL Y DE LAS CABECERAS PARROQUIALES DE SUS PARROQUIAS RURALES

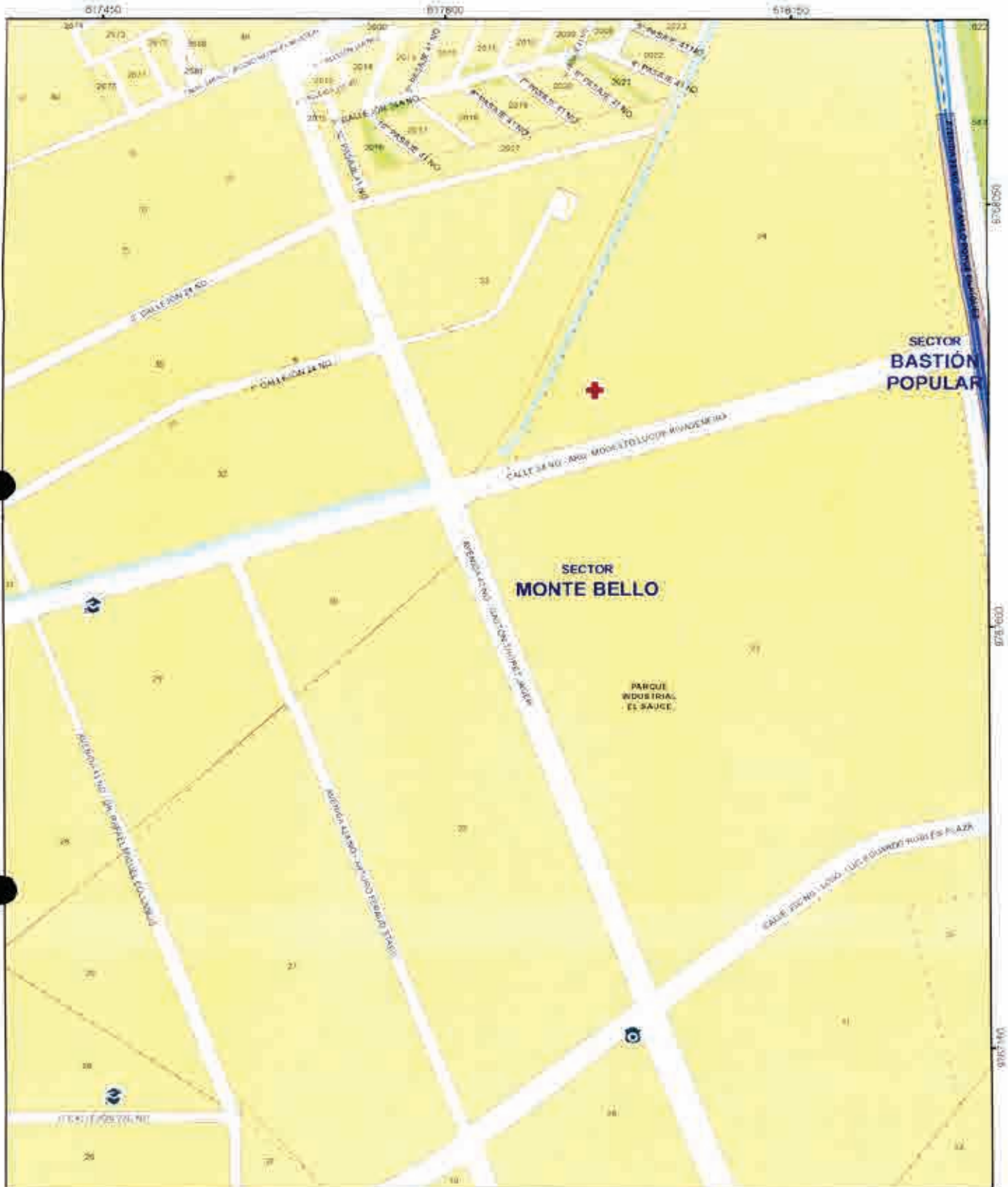
LÁMINA:
9-0

ESCALA: 1:5.180

FECHA: JUNIO 2020

10 - P	9 - P	8 - P
10 - D	9 - O	8 - O
10 - N	9 - N	8 - N

7



MUY ILUSTRE MUNICIPALIDAD DE GUAYAQUIL
 DIRECCIÓN DE PLANIFICACIÓN URBANA, PROYECTOS Y ORDENAMIENTO TERRITORIAL

Alcaldía Guayaquil
 DRA. CYNTHIA VITERI JIMENEZ, ADMINISTRACIÓN 2019 - 2023
DUPOT

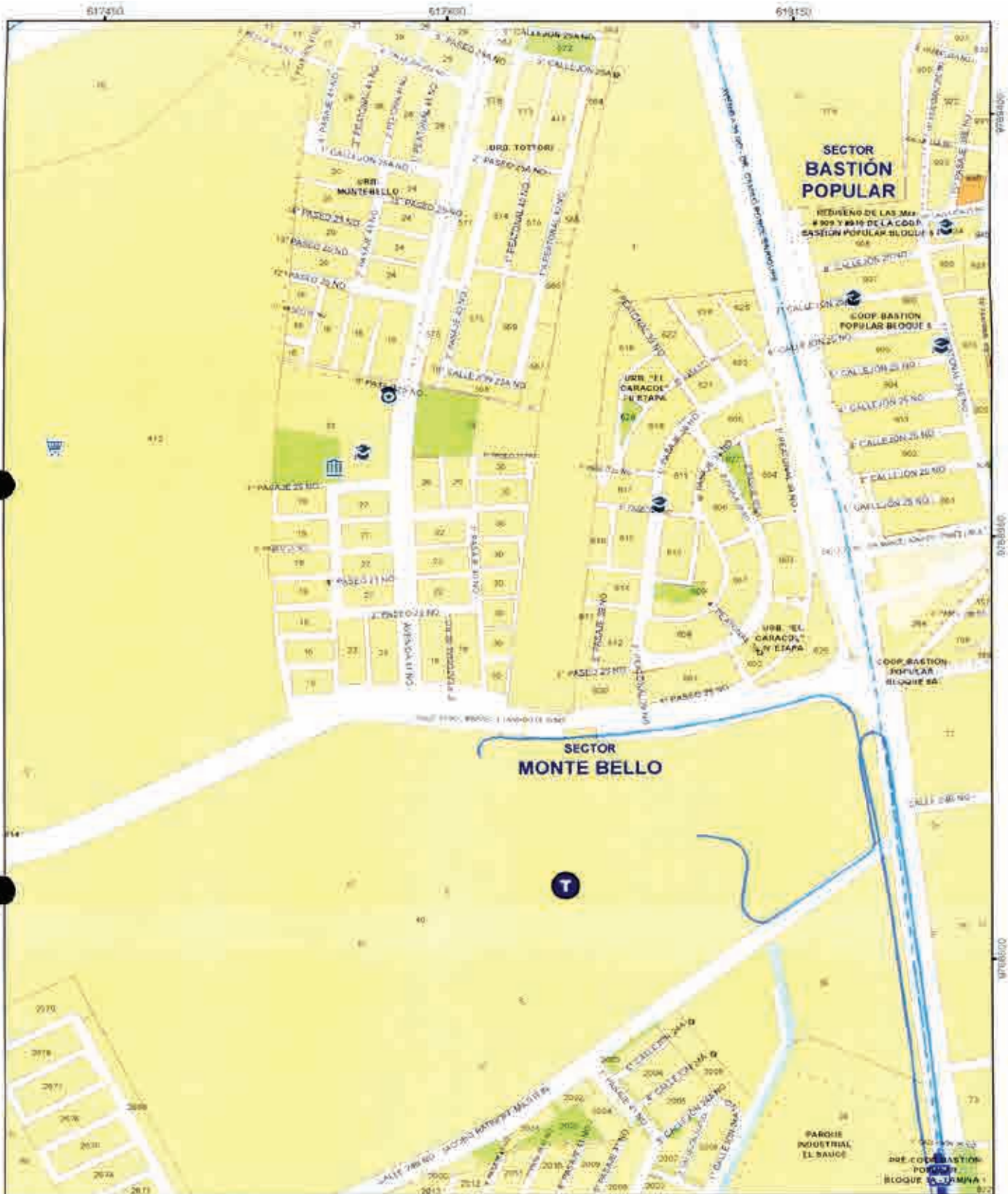
CONTIENE:
 GUÍA OFICIAL DE NOMBRES DE CALLES DEL ÁREA URBANA, ÁREA DE EXPANSIÓN URBANA Y DE LAS CABECERAS PARROQUIALES DE LAS PARROQUIAS RURALES DEL CANTÓN GUAYAQUIL





PROFECIO:
 ORDENANZA SUSTITUTIVA SOBRE NOMENCLATURA URBANA DEL CANTÓN GUAYAQUIL Y DE LAS CABECERAS PARROQUIALES DE SUS PARROQUIAS RURALES

LÁMINA:
9-P




ESCALA: 1:5.180
FECHA: JUNIO 2020

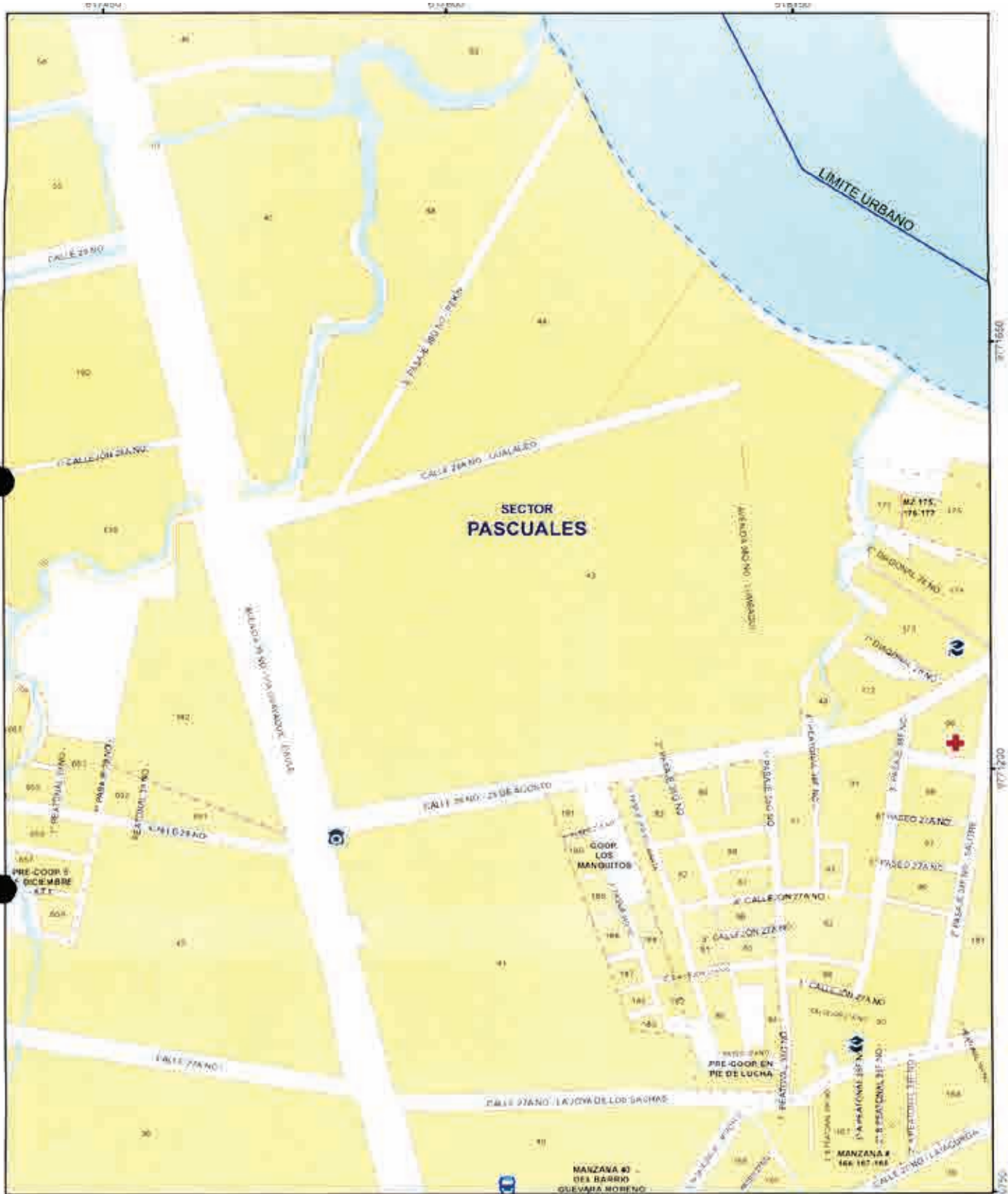
10-Q	9-Q	8-Q
10-P	9-P	8-P
10-D	9-D	8-D



 <p>MUY ILUSTRE MUNICIPALIDAD DE GUAYAQUIL <small>Capital del Ecuador</small></p>	 <p>Alcaldía Guayaquil DRA. CYNTHIA SPERI JIMÉNEZ ADMINISTRACIÓN 2019 - 2023</p>	<p>CONTIENE:</p> <p>GUÍA OFICIAL DE NOMBRES DE CALLES DEL ÁREA URBANA, ÁREA DE EXPANSIÓN URBANA Y DE LAS CABECERAS PARROQUIALES DE LAS PARROQUIAS RURALES DEL CANTÓN GUAYAQUIL</p>	<p>LÁMINA:</p> <p>9-Q</p>	<table border="1"> <tr> <td>10-R</td> <td>9-R</td> <td>8-R</td> </tr> <tr> <td>10-Q</td> <td>9-Q</td> <td>8-Q</td> </tr> <tr> <td>10-P</td> <td>9-P</td> <td>8-P</td> </tr> </table>	10-R	9-R	8-R	10-Q	9-Q	8-Q	10-P	9-P	8-P
10-R	9-R	8-R											
10-Q	9-Q	8-Q											
10-P	9-P	8-P											
<p>DIRECCIÓN DE PLANIFICACIÓN URBANA, PROYECTOS Y ORDENAMIENTO TERRITORIAL</p>		<p>PROYECTO:</p> <p>ORDENANZA SUSTITUTIVA SOBRE NOMENCLATURA URBANA DEL CANTÓN GUAYAQUIL Y DE LAS CABECERAS PARROQUIALES DE SUS PARROQUIAS RURALES</p>	<p>ESCALA: 1:5.100</p> <p>FECHA: JUNIO 2020</p>										



 <p>MUY ILUSTRE MUNICIPALIDAD DE GUAYAQUIL</p>	 <p>Alcaldía Guayaquil DRA. CYNTHIA VICTORIA JIMÉNEZ ADMINISTRACIÓN 2019 - 2023</p>	<p>FUENTE: GUÍA OFICIAL DE NOMBRES DE CALLES DEL ÁREA URBANA, ÁREA DE EXPANSIÓN URBANA Y DE LAS CABECERAS PARROQUIALES DE LAS PARROQUIAS RURALES DEL CANTÓN GUAYAQUIL</p>	<p>LÁMINA: 9-R</p>	<table border="1"> <tr> <td>10-S</td> <td>9-S</td> <td>8-S</td> </tr> <tr> <td>10-R</td> <td>9-R</td> <td>8-R</td> </tr> <tr> <td>10-Q</td> <td>9-Q</td> <td>8-Q</td> </tr> </table>	10-S	9-S	8-S	10-R	9-R	8-R	10-Q	9-Q	8-Q
10-S	9-S	8-S											
10-R	9-R	8-R											
10-Q	9-Q	8-Q											
<p>DIRECCIÓN DE PLANIFICACIÓN URBANA, PROYECTOS Y ORDENAMIENTO TERRITORIAL</p>		<p>PROYECTO: ORDENANZA SUSTITUTIVA SOBRE NOMENCLATURA URBANA DEL CANTÓN GUAYAQUIL Y DE LAS CABECERAS PARROQUIALES DE SUS PARROQUIAS RURALES</p>	<p>ESCALA: 1:5.100 FECHA: JUNIO 2020</p>	<p>COORDINADAS UTM DE LA CORNERA BASTIÓN POPULAR BLOQUE 6 EJE Y=711 DE LA C.C.C.R. BASTIÓN POPULAR BLOQUE 6</p>									



CONTIENE:
 GUIA OFICIAL DE NOMBRES DE CALLES DEL
 AREA URBANA, AREA DE EXPANSION URBANA
 Y DE LAS CABECERAS PARROQUIALES DE LAS
 PARROQUIAS RURALES DEL CANTON
 GUAYAQUIL

LAMINA:
9-S

10-T	9-T	
10-S	9-S	8-S
10-R	9-R	8-R

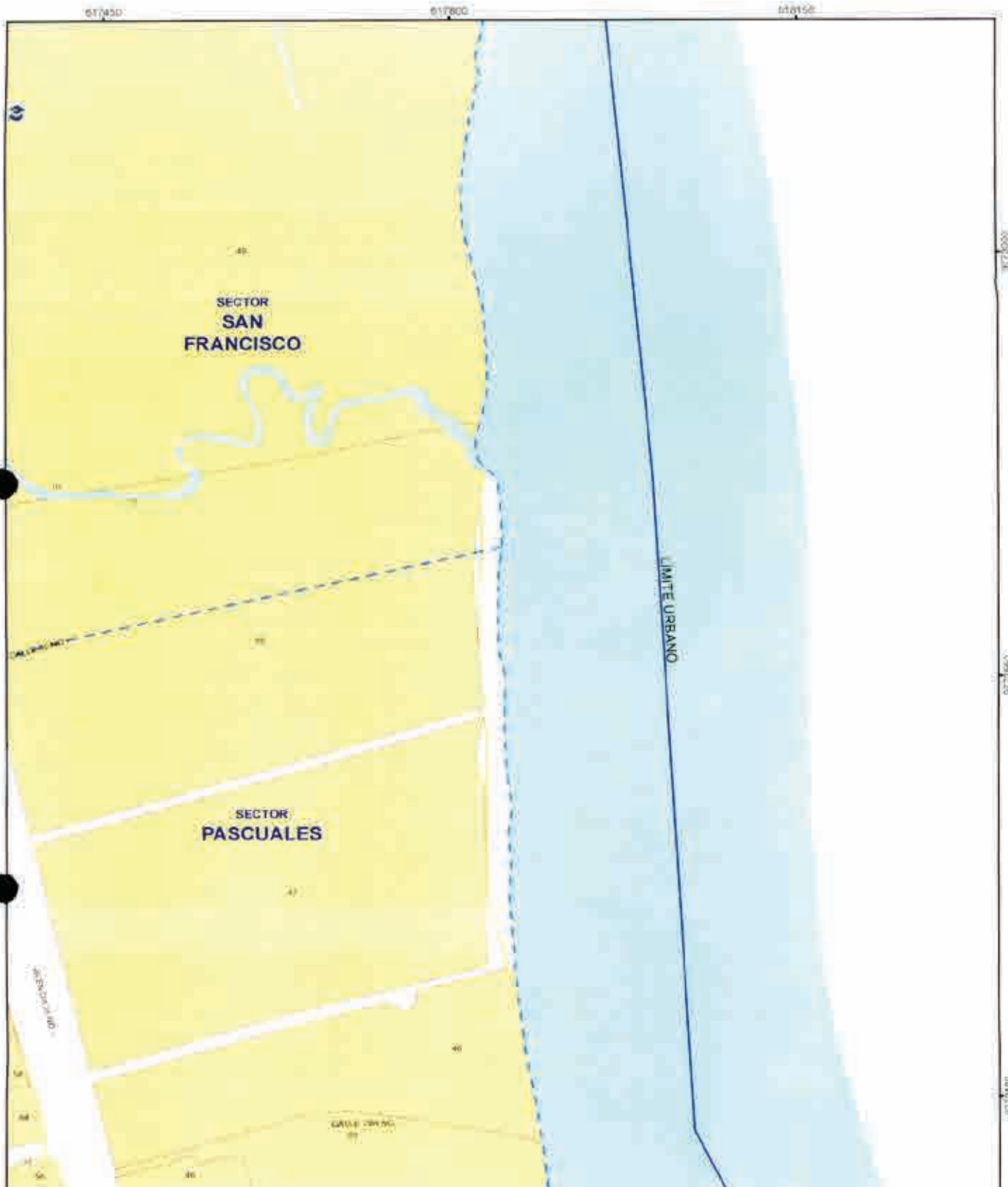
DIRECCION DE PLANIFICACION URBANA,
 PROYECTOS Y ORDENAMIENTO
 TERRITORIAL



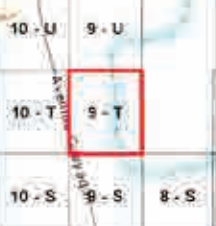



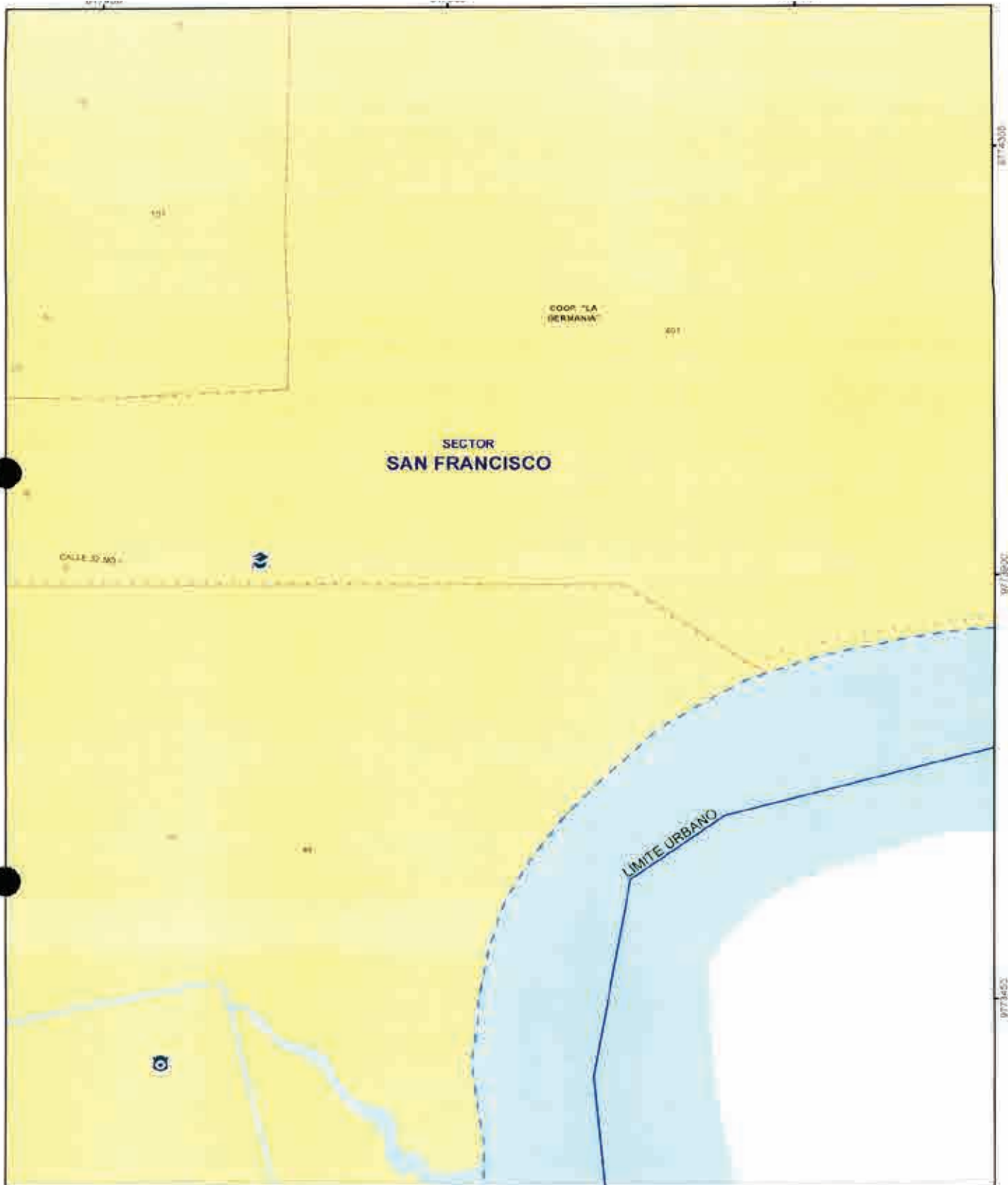
PROYECTO:
 ORDENANZA SUSTITUTIVA SOBRE NOMENCLATURA
 URBANA DEL CANTON GUAYAQUIL Y DE LAS CABECERAS
 PARROQUIALES DE SUS PARROQUIAS RURALES





ESCALA: 1:5.180
 FECHA: JUNIO 2020

97° 15' 00\"/>



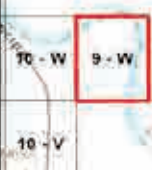



 <p>MUY ILUSTRE MUNICIPALIDAD DE GUAYAQUIL</p>	 <p>Alcaldía Guayaquil Dña. CYNTHIA VITERI JIMENEZ ADMINISTRACIÓN 2019 - 2023</p>	<p>CONTENIDO: GUIA OFICIAL DE NOMBRES DE CALLES DEL ÁREA URBANA, ÁREA DE EXPANSIÓN URBANA Y DE LAS CABECERAS PARROQUIALES DE LAS PARROQUIAS RURALES DEL CANTÓN GUAYAQUIL.</p>	<p>LÁMINA:</p> <p>9-T</p>	
<p>DIRECCIÓN DE PLANIFICACIÓN URBANA, PROYECTOS Y ORDENAMIENTO TERRITORIAL</p>		<p>PROYECTO: ORDENANZA SUSTITUTIVA SOBRE NOMENCLATURA URBANA DEL CANTÓN GUAYAQUIL Y DE LAS CASERAS PARROQUIALES DE SUS PARROQUIAS RURALES</p>	<p>ESCALA: 1:5.180</p> <p>FECHA: JUNIO 2020</p>	<p>9</p>



 <p>MUY ILUSTRE MUNICIPALIDAD DE GUAYAQUIL Plan Comunal y Territorial</p>	 <p>Alcaldía Guayaquil DRA. CYNTHIA VITERI JIMÉNEZ ADMINISTRACIÓN 2019 - 2023</p>	<p>CONTIENE:</p> <p>GUÍA OFICIAL DE NOMBRES DE CALLES DEL ÁREA URBANA, ÁREA DE EXPANSIÓN URBANA Y DE LAS CABECERAS PARROQUIALES DE LAS PARROQUIAS RURALES DEL CANTÓN GUAYAQUIL</p>	<p>LÁMINA:</p> <p>9-U</p>	
<p>DIRECCIÓN DE PLANIFICACIÓN URBANA, PROYECTOS Y ORDENAMIENTO TERRITORIAL</p>		<p>PROYECTO:</p> <p>ORDENANZA SUSTITUTIVA SOBRE NOMENCLATURA URBANA DEL CANTÓN GUAYAQUIL Y DE LAS CABECERAS PARROQUIALES DE SUS PARROQUIAS RURALES</p>	<p>ESCALA: 1:5.180</p> <p>FECHA: JUNIO 2020</p>	<p>9773400</p> <p>9773900</p> <p>9774500</p>



 <p>MUY ILUSTRE MUNICIPALIDAD DE GUAYAQUIL DIRECCIÓN DE PLANIFICACIÓN URBANA, PROYECTOS Y ORDENAMIENTO TERRITORIAL</p>	 <p>Municipalidad Guayaquil DRA. CYNTHIA VITERI JIMÉNEZ ADMINISTRACIÓN 2019 - 2023</p>	<p>CONTRAL</p> <p>GUÍA OFICIAL DE NOMBRES DE CALLES DEL ÁREA URBANA, ÁREA DE EXPANSIÓN URBANA Y DE LAS CABECERAS PARROQUIALES DE LAS PARROQUIAS RURALES DEL CANTÓN GUAYAQUIL</p>	<p>LÁMINA</p> <p>9-W</p>	
<p>DIRECCIÓN DE PLANIFICACIÓN URBANA, PROYECTOS Y ORDENAMIENTO TERRITORIAL</p>		<p>PROYECTO:</p> <p>ORDENANZA SUSTITUTIVA SOBRE NOMENCLATURA URBANA DEL CANTÓN GUAYAQUIL Y DE LAS CABECERAS PARROQUIALES DE SUS PARROQUIAS RURALES</p>	<p>ESCALA: 1:5.180</p> <p>FECHA: JUNIO 2020</p>	<p>10 - W</p> <p>9 - W</p> <p>10 - V</p>



CONTIENE:
 GUÍA OFICIAL DE NOMBRES DE CALLES DEL ÁREA URBANA, ÁREA DE EXPANSIÓN URBANA Y DE LAS CABECERAS PARROQUIALES DE LAS PARROQUIAS RURALES DEL CANTÓN GUAYAQUIL

LÁMINA:
10 - E

11 - F	10 - F	9 - F
11 - E	10 - E	9 - E

DIRECCIÓN DE PLANIFICACIÓN URBANA, PROYECTOS Y ORDENAMIENTO TERRITORIAL






PROYECTO:
 ORDENANZA SUSTITUTIVA SOBRE NOMENCLATURA URBANA DEL CANTÓN GUAYAQUIL Y DE LAS CABECERAS PARROQUIALES DE SUS PARROQUIAS RURALES




ESCALA: 1:5 180
 FECHA: SEPT 2020

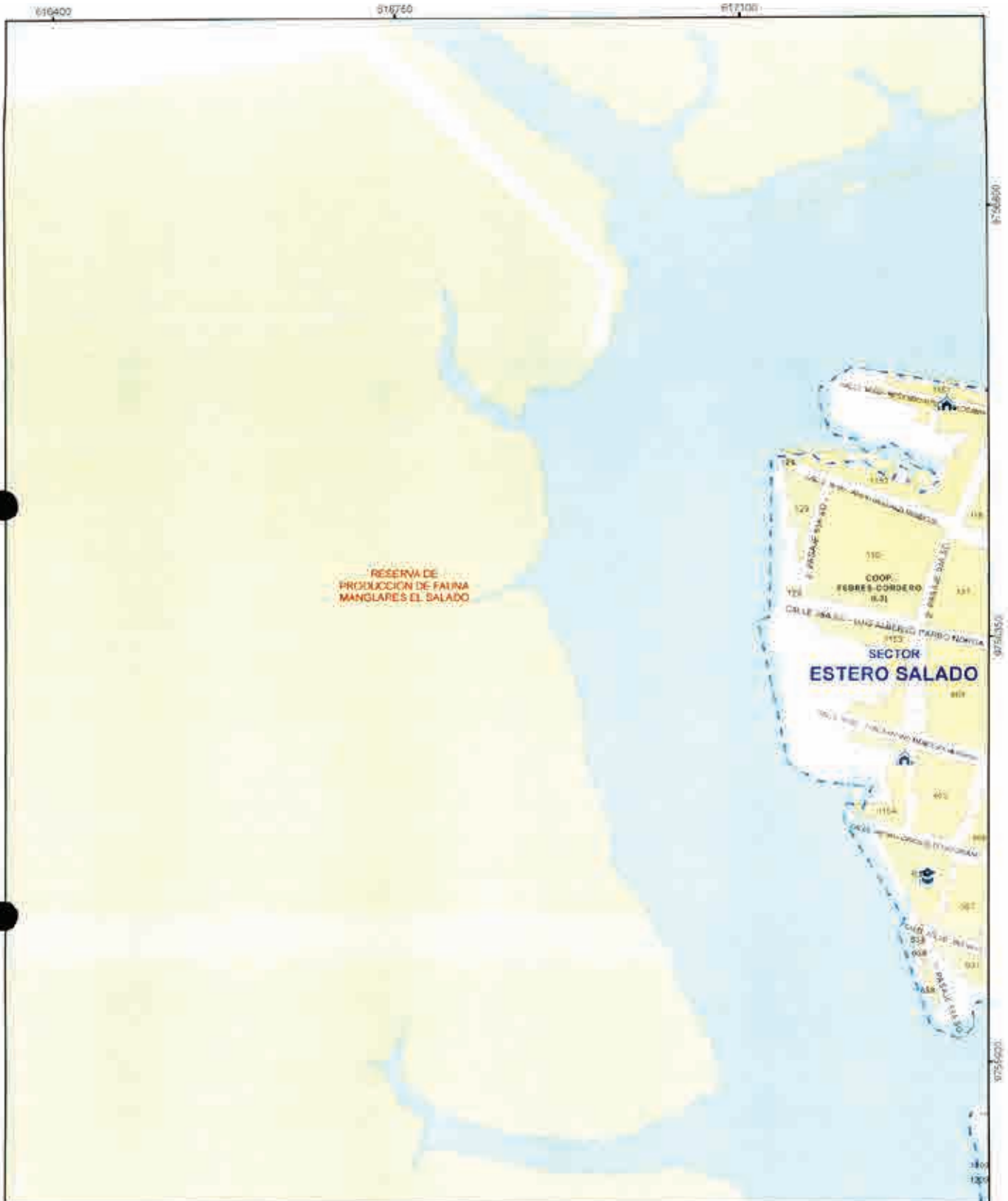
[Handwritten signature]






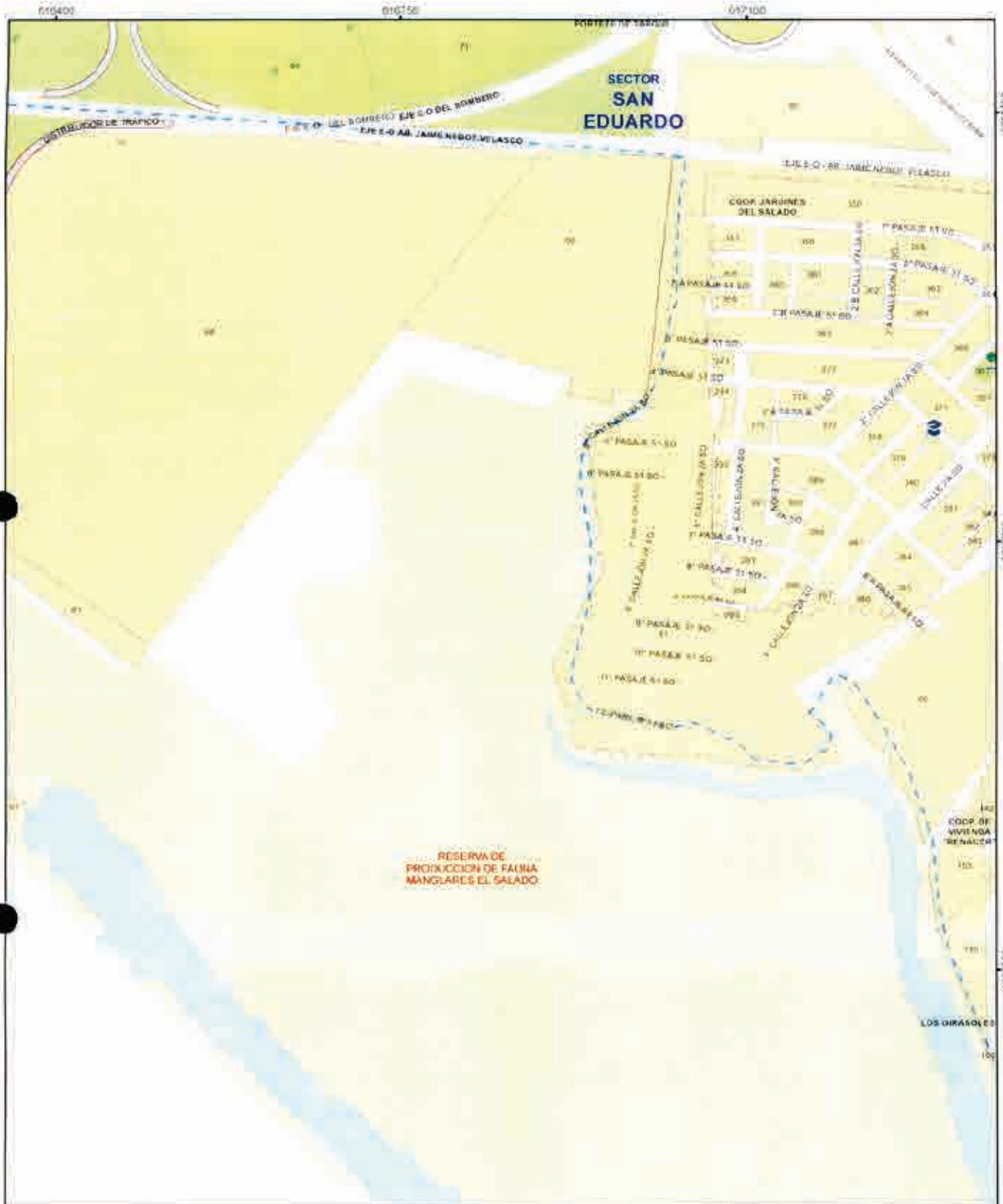
 <p>MUY ILUSTRE MUNICIPALIDAD DE GUAYAQUIL</p>	 <p>Alcaldía Guayaquil Dña. CYNTHIA VIVIANI JIMÉNEZ ADMINISTRACIÓN 2011 - 2024</p>	<p>CONTENIDO:</p> <p>GUÍA OFICIAL DE NOMBRES DE CALLES DEL ÁREA URBANA, ÁREA DE EXPANSIÓN URBANA Y DE LAS CABECERAS PARROQUIALES DE LAS PARROQUIAS RURALES DEL CANTÓN GUAYAQUIL</p>	<p>LÁMINA:</p> <p>10-F</p>	<table border="1"> <tr> <td>11-G</td> <td>10-G</td> <td>9-G</td> </tr> <tr> <td>11-F</td> <td>10-F</td> <td>9-F</td> </tr> </table>	11-G	10-G	9-G	11-F	10-F	9-F
11-G	10-G	9-G								
11-F	10-F	9-F								
<p>DIRECCION DE PLANIFICACION URBANA, PROYECTOS Y ORDENAMIENTO TERRITORIAL</p>		<p>PROYECTO:</p> <p>ORDENANZA SUSTITUTIVA SOBRE NOMENCLATURA URBANA DEL CANTÓN GUAYAQUIL Y DE LAS CABECERAS PARROQUIALES DE SUS PARROQUIAS RURALES</p>	<p>ESCALA: 1:5.160</p> <p>FECHA: JUNIO 2020</p>	<table border="1"> <tr> <td>11-E</td> <td>10-E</td> <td>9-E</td> </tr> </table>	11-E	10-E	9-E			
11-E	10-E	9-E								



 <p>MUY ILUSTRE MUNICIPALIDAD DE GUAYAQUIL</p>	 <p>Alcaldía Guayaquil DRA. CYNTHIA VITERI-JIMENEZ ADMINISTRACIÓN 2019 - 2023</p>	<p>CONTIENE:</p> <p>GUÍA OFICIAL DE NOMBRES DE CALLES DEL ÁREA URBANA, ÁREA DE EXPANSIÓN URBANA Y DE LAS CABECERAS PARROQUIALES DE LAS PARROQUIAS RURALES DEL CANTÓN GUAYAQUIL</p>	<p>LÁMINA:</p> <p>10 - G</p>	<table border="1"> <tr> <td>11 - H</td> <td>10 - H</td> <td>9 - H</td> </tr> <tr> <td>11 - G</td> <td style="border: 2px solid red;">10 - G</td> <td>9 - G</td> </tr> <tr> <td>11 - F</td> <td>10 - F</td> <td>9 - F</td> </tr> </table>	11 - H	10 - H	9 - H	11 - G	10 - G	9 - G	11 - F	10 - F	9 - F
11 - H	10 - H	9 - H											
11 - G	10 - G	9 - G											
11 - F	10 - F	9 - F											
<p>DIRECCIÓN DE PLANIFICACIÓN URBANA, PROYECTOS Y ORDENAMIENTO TERRITORIAL</p>		<p>PROYECTO:</p> <p>ORDENANZA SUSTITUTIVA SOBRE NOMENCLATURA URBANA DEL CANTÓN GUAYAQUIL Y DE LAS CABECERAS PARROQUIALES DE SUS PARROQUIAS RURALES</p>	<p>ESCALA: 1:5.180</p> <p>FECHA: JUNIO 2020</p>										



 <p>MUY ILUSTRE MUNICIPALIDAD DE GUAYAQUIL</p>	 <p>Altavista Guayaquil DRA. CYNTHIA VITERI JIMENEZ ADMINISTRACION 2019 - 2022</p>	<p>CONTIENE:</p> <p>GUIA OFICIAL DE NOMBRES DE CALLES DEL AREA URBANA, AREA DE EXPANSION URBANA Y DE LAS CABECERAS PARROQUIALES DE LAS PARROQUIAS RURALES DEL CANTON GUAYAQUIL</p>	<p>LAMINA:</p> <p>10 - H</p>	<table border="1"> <tr> <td>11 - I</td> <td>10 - I</td> <td>9 - I</td> </tr> <tr> <td>11 - H</td> <td>10 - H</td> <td>9 - H</td> </tr> <tr> <td>11 - G</td> <td>10 - G</td> <td>9 - G</td> </tr> </table>	11 - I	10 - I	9 - I	11 - H	10 - H	9 - H	11 - G	10 - G	9 - G
11 - I	10 - I	9 - I											
11 - H	10 - H	9 - H											
11 - G	10 - G	9 - G											
<p>DIRECCION DE PLANIFICACION URBANA, PROYECTOS Y ORDENAMIENTO TERRITORIAL</p>		<p>PROYECTO:</p> <p>ORDENANZA SUSTITUTIVA SOBRE NOMENCLATURA URBANA DEL CANTON GUAYAQUIL Y DE LAS CABECERAS PARROQUIALES DE SUS PARROQUIAS RURALES</p>	<p>ESCALA: 1:5.180</p> <p>FECHA: JUNIO 2020</p>	<table border="1"> <tr> <td>11 - I</td> <td>10 - I</td> <td>9 - I</td> </tr> <tr> <td>11 - H</td> <td>10 - H</td> <td>9 - H</td> </tr> <tr> <td>11 - G</td> <td>10 - G</td> <td>9 - G</td> </tr> </table>	11 - I	10 - I	9 - I	11 - H	10 - H	9 - H	11 - G	10 - G	9 - G
11 - I	10 - I	9 - I											
11 - H	10 - H	9 - H											
11 - G	10 - G	9 - G											




MUY ILUSTRE MUNICIPALIDAD DE GUAYAQUIL
 www.guayaquil.gub.ve



Alcaldía Guayaquil
 DRA. CYNTHIA VITERI JIMENEZ
 ADMINISTRACION 2019 - 2023

CONTIENE:
 GUÍA OFICIAL DE NOMBRES DE CALLES DEL ÁREA URBANA, ÁREA DE EXPANSIÓN URBANA Y DE LAS CABECERAS PARROQUIALES DE LAS PARROQUIAS RURALES DEL CANTÓN GUAYAQUIL

CAMAR:
10-1

11 - J	10 - J	9 - J
11 - I	10 - I	9 - I

DIRECCION DE PLANIFICACION URBANA, PROYECTOS Y ORDENAMIENTO TERRITORIAL

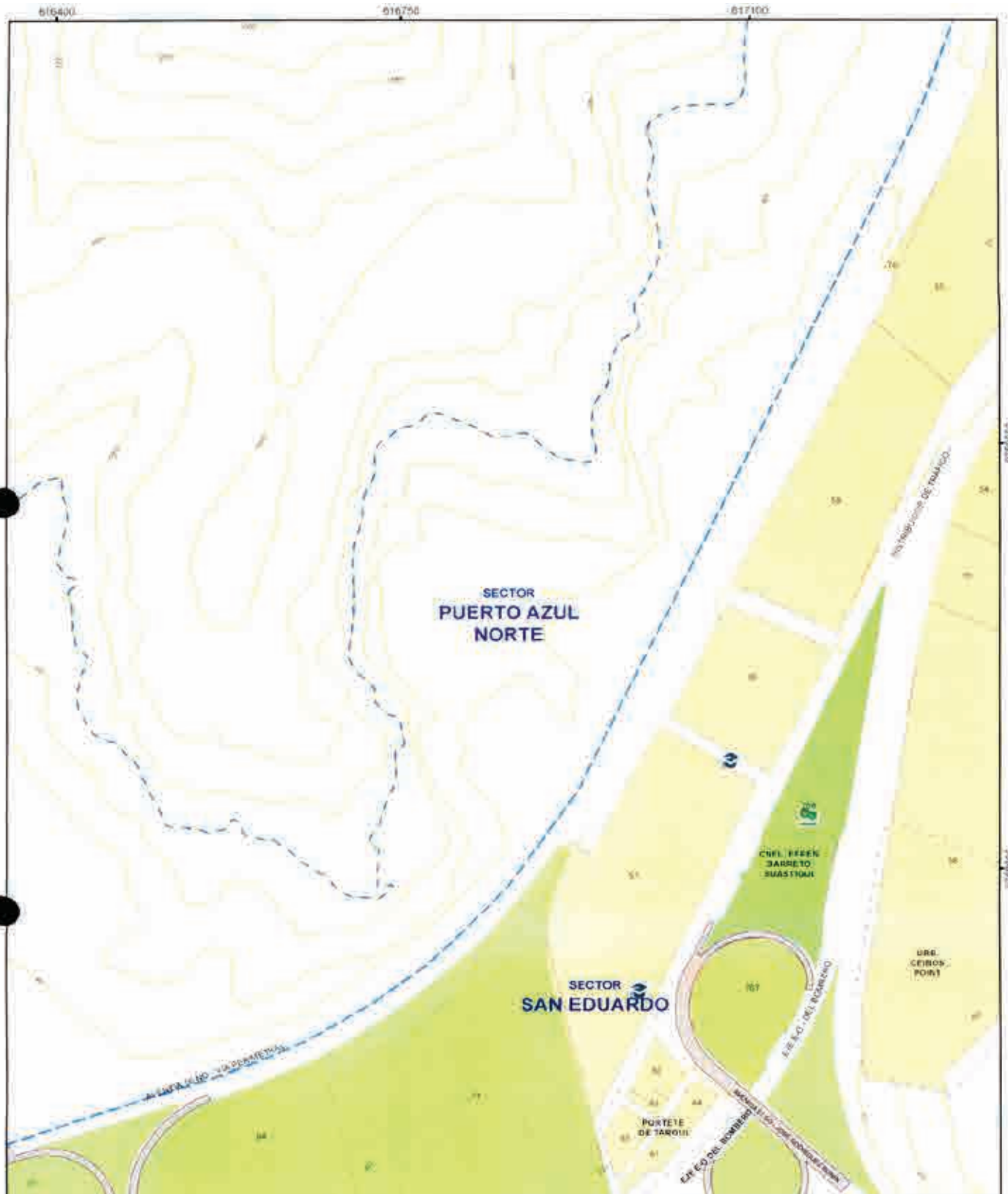


DUPOT

PROYECTO:
 ORDENANZA SUSTITUTIVA SOBRE NOMENCLATURA URBANA DEL CANTÓN GUAYAQUIL Y DE LAS CARRERAS PARROQUIALES DE SUS PARROQUIAS RURALES

ESCALA: 1:5.180
 FECHA: JUNIO 2020

11 - H	10 - H	9 - H
--------	--------	-------




MUY ILUSTRE MUNICIPALIDAD DE GUAYAQUIL
1975

DIRECCIÓN DE PLANIFICACIÓN URBANA, PROYECTOS Y ORDENAMIENTO TERRITORIAL



Alcaldía Guayaquil
DRA. CYNTHIA VITERI JIMÉNEZ
ADMINISTRACIÓN 2019 - 2021



DUPOT

CONTIENE:
GUÍA OFICIAL DE NOMBRES DE CALLES DEL ÁREA URBANA, ÁREA DE EXPANSIÓN URBANA Y DE LAS CABECERAS PARROQUIALES DE LAS PARROQUIAS RURALES DEL CANTÓN GUAYAQUIL

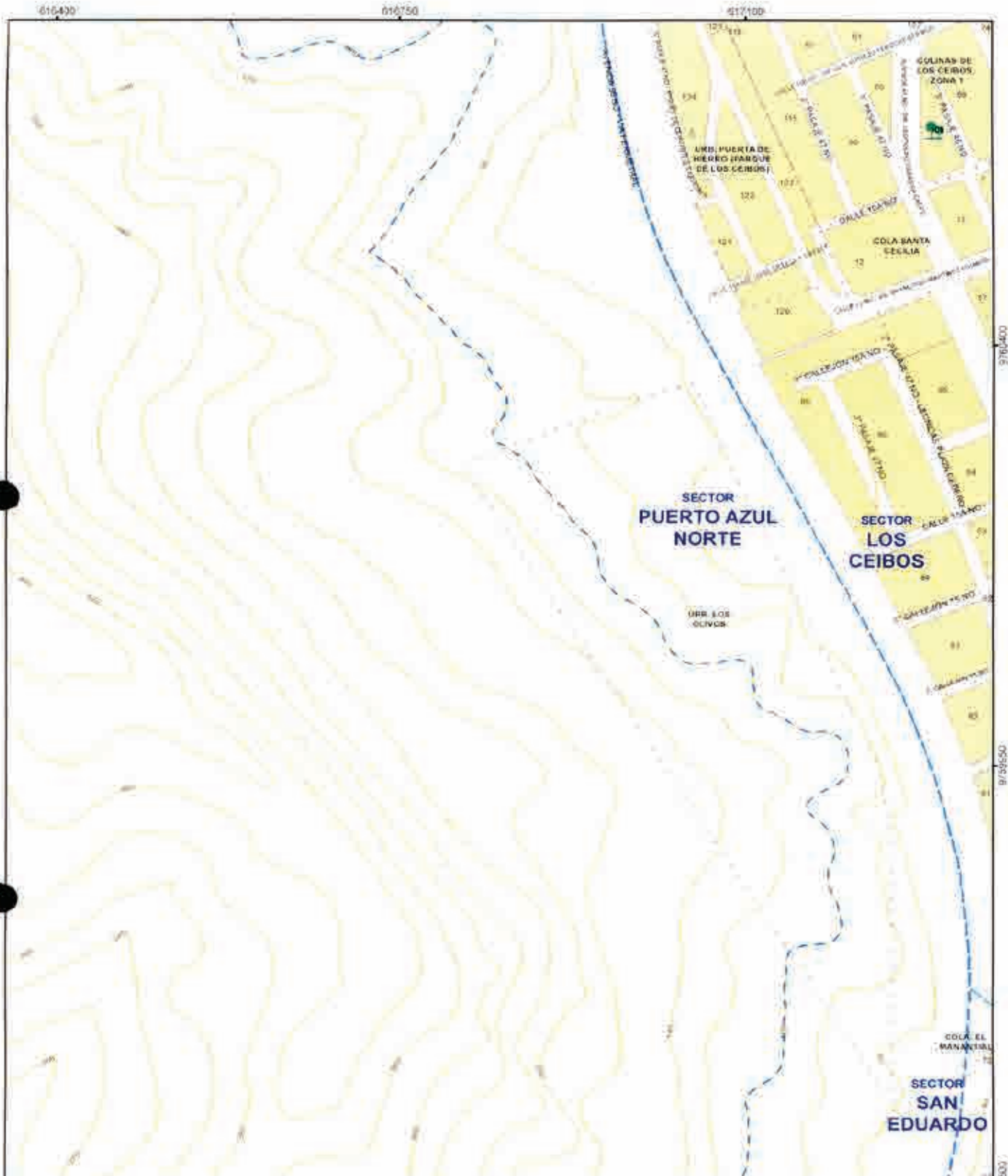
PROYECTO:
ORDENANZA SUSTITUTIVA SOBRE NOMENCLATURA URBANA DEL CANTÓN GUAYAQUIL Y DE LAS CABECERAS PARROQUIALES DE SUS PARROQUIAS RURALES

LÁMINA:
10 - J

ESCALA: 1:5.180
FECHA: JUNIO 2020

10 - K	9 - K
11 - J	10 - J
11 - I	10 - I

(A red box highlights the 10-J cell in the grid.)




MUY ILUSTRE MUNICIPALIDAD DE GUAYAQUIL
ALCALDIA MUNICIPAL



Alcaldía Guayaquil
 DRA. CYNTHIA VIERO JIMÉNEZ
 ADMINISTRACIÓN 2016 - 2023

CONTIENE:
 GUÍA OFICIAL DE NOMBRES DE CALLES DEL ÁREA URBANA, ÁREA DE EXPANSIÓN URBANA Y DE LAS CABECERAS PARROQUIALES DE LAS PARROQUIAS RURALES DEL CANTÓN GUAYAQUIL

LÁMINA:
10 - K



DIRECCIÓN DE PLANIFICACIÓN URBANA, PROYECTOS Y ORDENAMIENTO TERRITORIAL



DUPOT




PROYECTO:
 ORDENANZA SUSTITUTIVA SOBRE NOMENCLATURA URBANA DEL CANTÓN GUAYAQUIL Y DE LAS CABECERAS PARROQUIALES DE SUS PARROQUIAS RURALES

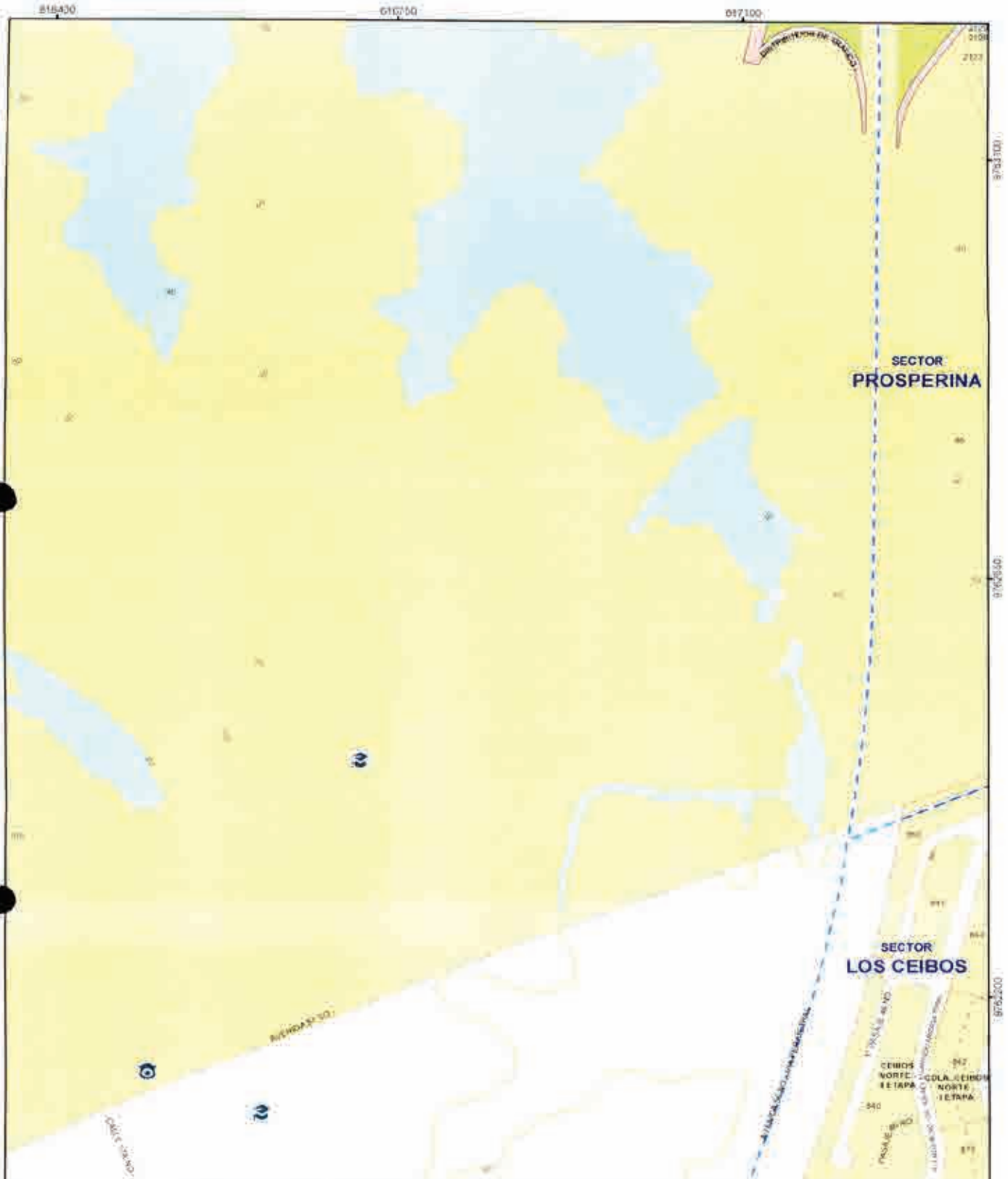
ESCALA: 1:5.100
 FECHA: JUNIO 2020

976400
976500
976600

[Handwritten signature]



 <p>MUY ILUSTRE MUNICIPALIDAD DE GUAYAQUIL 2011</p>	 <p>Alcaidío Guayaquil DRA. CYNTHIA VITERI JIMENEZ ADMINISTRACIÓN 2019 - 2022</p>	<p>CONTIENE:</p> <p>GUÍA OFICIAL DE NOMBRES DE CALLES DEL ÁREA URBANA, ÁREA DE EXPANSIÓN URBANA Y DE LAS CABECERAS PARROQUIALES DE LAS PARROQUIAS RURALES DEL CANTÓN GUAYAQUIL.</p>	<p>TAMANA:</p> <h1>10-L</h1>	
<p>DIRECCIÓN DE PLANIFICACIÓN URBANA, PROYECTOS Y ORDENAMIENTO TERRITORIAL</p>			<p>PROYECTO:</p> <p>ORDENANZA SUSTITUTIVA SOBRE NOMENCLATURA URBANA DEL CANTÓN GUAYAQUIL Y DE LAS CABECERAS PARROQUIALES DE SUS PARROQUIAS RURALES</p>	<p>ESCALA: 1:5.188</p> <p>FECHA: JUNIO 2020</p>



CONTIENE:
 GUÍA OFICIAL DE NOMBRES DE CALLES DEL
 ÁREA URBANA, ÁREA DE EXPANSIÓN URBANA
 Y DE LAS CABECERAS PARROQUIALES DE LAS
 PARROQUIAS RURALES DEL CANTÓN
 GUAYAQUIL

LAMINA:
10 - M



DIRECCIÓN DE PLANIFICACIÓN URBANA,
 PROYECTOS Y ORDENAMIENTO
 TERRITORIAL






PROYECTO:
 ORDENANZA SUSTITUTIVA SOBRE NOMENCLATURA
 URBANA DEL CANTÓN GUAYAQUIL Y DE LAS CABECERAS
 PARROQUIALES DE SUS PARROQUIAS RURALES

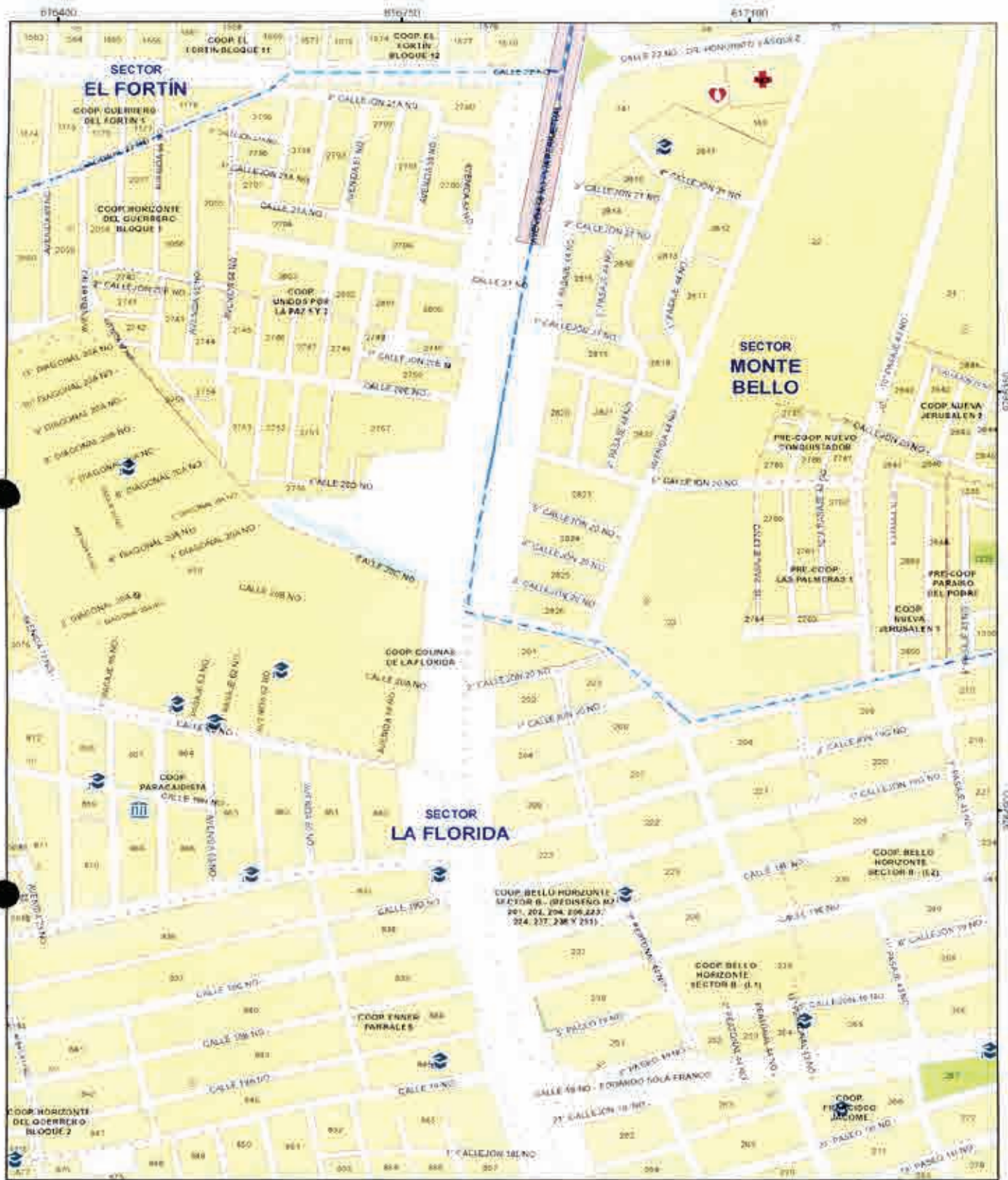
ESCALA: 1:5.180
 FECHA: JUNIO 2020




[Handwritten signature]



 <p>MUY ILUSTRE MUNICIPALIDAD DE GUAYAQUIL <small>Por el bienestar de Guayaquil</small></p>	 <p>Alcaldía Guayaquil DRA. CYNTHIA VITERI JIMENEZ ADMINISTRACIÓN 2019 - 2021</p>	<p>CONTIENE:</p> <p>GUÍA OFICIAL DE NOMBRES DE CALLES DEL ÁREA URBANA, ÁREA DE EXPANSIÓN URBANA Y DE LAS CABECERAS PARROQUIALES DE LAS PARROQUIAS RURALES DEL CANTÓN GUAYAQUIL</p>	<p>LÁMINA:</p> <p>10 - N</p>	<table border="1"> <tr> <td>11 - N</td> <td>10 - N</td> <td>9 - N</td> </tr> <tr> <td>11 - N</td> <td>10 - N</td> <td>9 - N</td> </tr> </table>	11 - N	10 - N	9 - N	11 - N	10 - N	9 - N
11 - N	10 - N	9 - N								
11 - N	10 - N	9 - N								
<p>DIRECCIÓN DE PLANIFICACIÓN URBANA, PROYECTOS Y ORDENAMIENTO TERRITORIAL</p>	 <p>DUPOT</p>	<p>PROYECTO:</p> <p>ORDENANZA SUSTITUTIVA SOBRE NOMENCLATURA URBANA DEL CANTÓN GUAYAQUIL Y DE LAS CABECERAS PARROQUIALES DE SUS PARROQUIAS RURALES.</p>	<p>ESCALA: 1 : 5.180</p> <p>FECHA: JUNIO 2020</p>	<table border="1"> <tr> <td>10 - M</td> <td>9 - M</td> </tr> </table>	10 - M	9 - M				
10 - M	9 - M									

27



 <p>MUY ILUSTRE MUNICIPALIDAD DE GUAYAQUIL</p>	 <p>Alcaldía Guayaquil DRA. CYNTHIA VITERI JIMÉNEZ ADMINISTRACIÓN 2019 - 2023.</p>	<p>CONTIENE: GUÍA OFICIAL DE NOMBRES DE CALLES DEL ÁREA URBANA, ÁREA DE EXPANSIÓN URBANA Y DE LAS CABECERAS PARROQUIALES DE LAS PARROQUIAS RURALES DEL CANTÓN GUAYAQUIL.</p>	<p>LÁMINA: 10 - Ñ</p>	<table border="1"> <tr> <td>11 - O</td> <td>10 - O</td> <td>9 - O</td> </tr> <tr> <td>11 - N</td> <td>10 - N</td> <td>9 - N</td> </tr> <tr> <td>11 - N</td> <td>10 - N</td> <td>9 - N</td> </tr> </table>	11 - O	10 - O	9 - O	11 - N	10 - N	9 - N	11 - N	10 - N	9 - N
11 - O	10 - O	9 - O											
11 - N	10 - N	9 - N											
11 - N	10 - N	9 - N											
<p>DIRECCION DE PLANIFICACION URBANA, PROYECTOS Y ORDENAMIENTO TERRITORIAL.</p>		<p>PROYECTO: ORDENANZA SUSTITUTIVA SOBRE NOMENCLATURA URBANA DEL CANTÓN GUAYAQUIL Y DE LAS CABECERAS PARROQUIALES DE SUS PARROQUIAS RURALES</p>	<p>ESCALA: 1:5 180 FECHA: JUNIO 2020</p>										




MUY ILUSTRE MUNICIPALIDAD DE GUAYAQUIL

DIRECCIÓN DE PLANIFICACIÓN URBANA, PROYECTOS Y ORDENAMIENTO TERRITORIAL



Alcaldía Guayaquil
DRA. CYNTHIA VÉREZ JIMÉNEZ
ADMINISTRACIÓN 2019 - 2022



CONTENIDO:
 GUÍA OFICIAL DE NOMBRES DE CALLES DEL ÁREA URBANA, ÁREA DE EXPANSIÓN URBANA Y DE LAS CABECERAS PARROQUIALES DE LAS PARROQUIAS RURALES DEL CANTÓN GUAYAQUIL.

PROYECTO:
 ORDENANZA SUSTITUTIVA SOBRE NOMENCLATURA URBANA DEL CANTÓN GUAYAQUIL Y DE LAS CABECERAS PARROQUIALES DE SUS PARROQUIAS RURALES

LÁMINA:

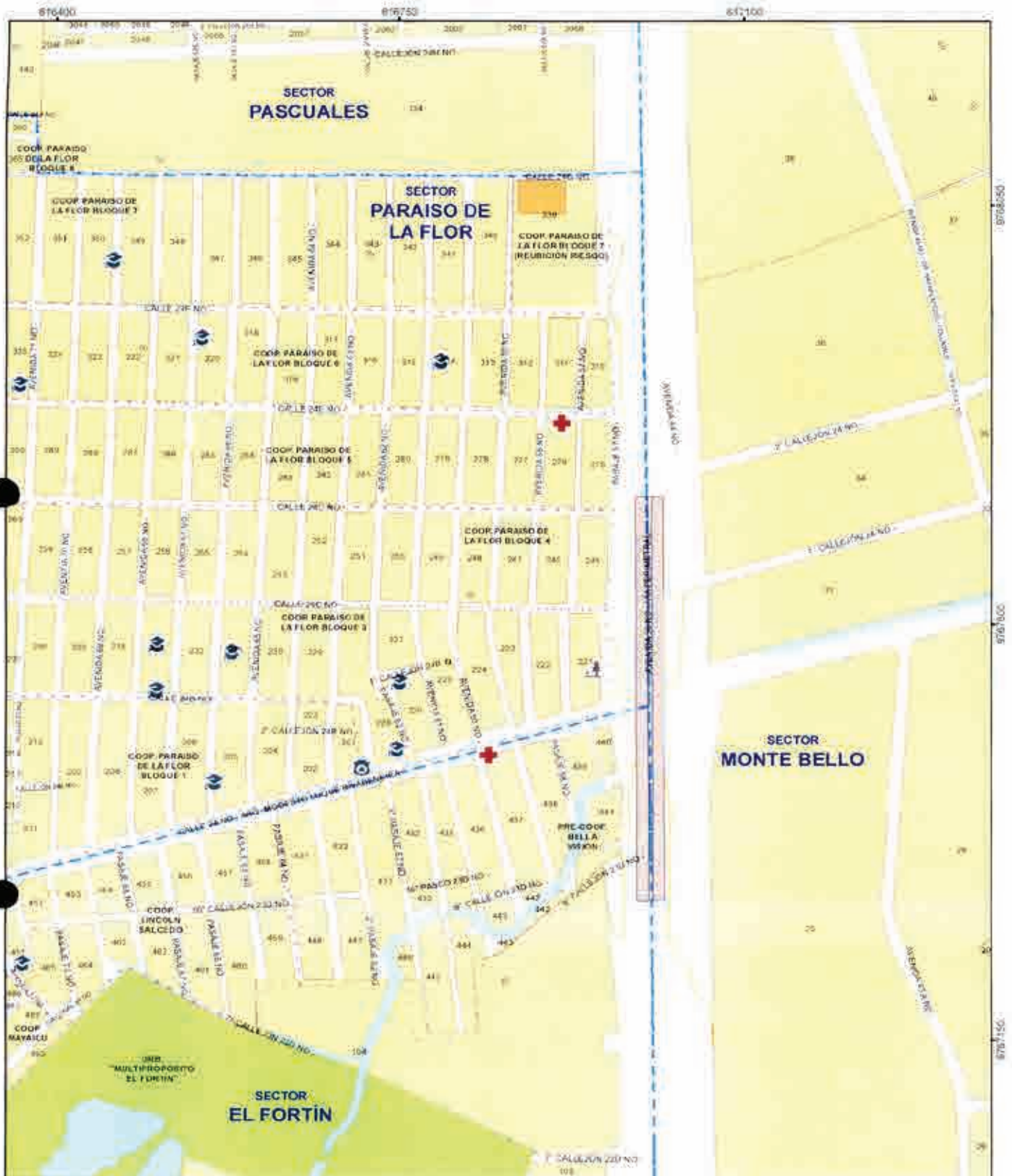
10 - O

ESCALA: 1:5.100

FECHA: JUNIO 2020

11 - P	10 - P	9 - P
11 - O	10 - O	9 - O
11 - N	10 - N	9 - N

7



CONTIENE:
 GUIA OFICIAL DE NOMBRES DE CALLES DEL AREA URBANA, AREA DE EXPANSION URBANA Y DE LAS CABECERAS PARROQUIALES DE LAS PARROQUIAS RURALES DEL CANTON GUAYAQUIL.

TAMPA
10 - P

11 - Q	10 - Q	9 - Q
11 - P	10 - P	9 - P
11 - O	10 - O	9 - O

DIRECCION DE PLANIFICACION URBANA, PROYECTOS Y ORDENAMIENTO TERRITORIAL






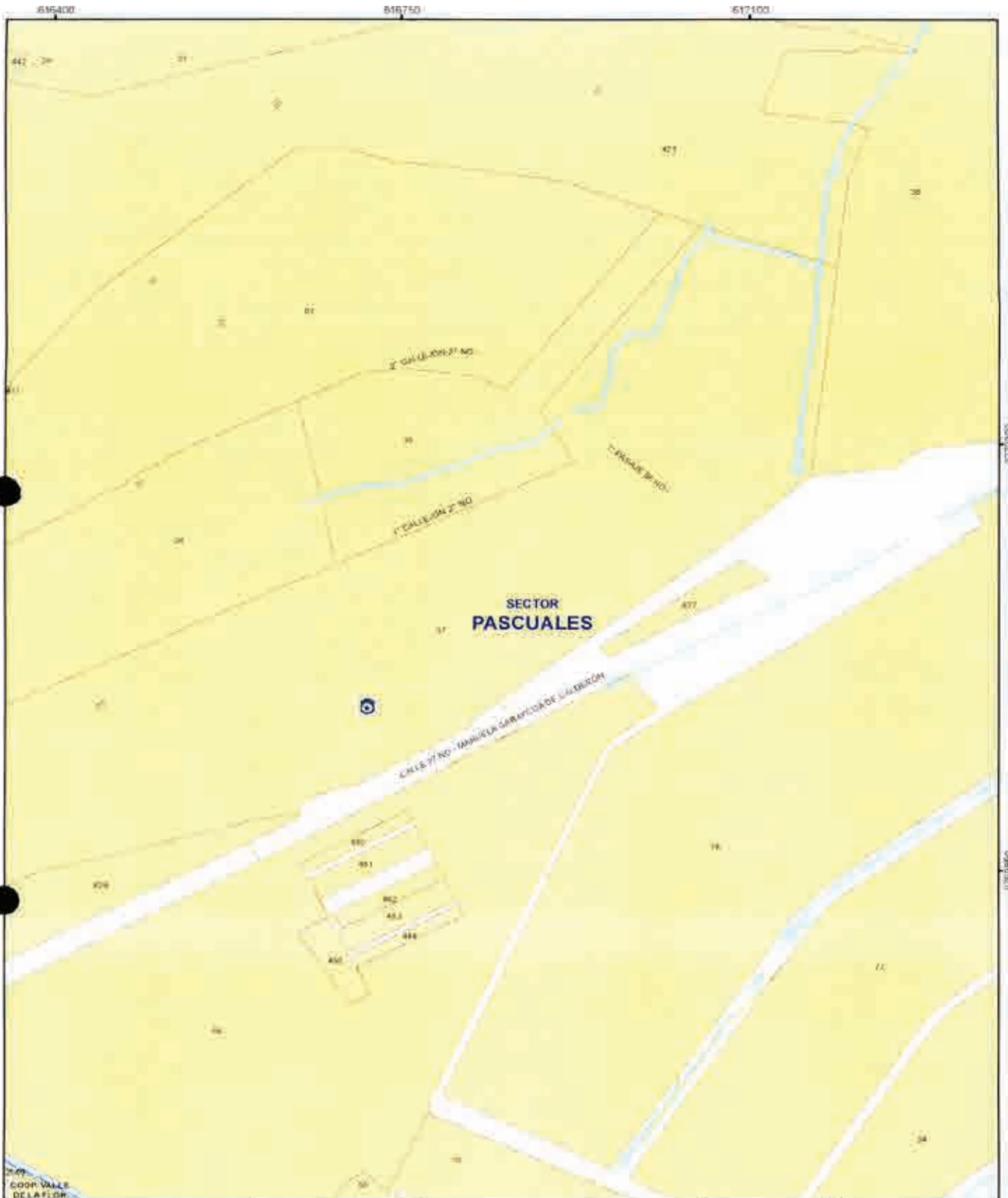
PROYECTO:
 ORDENANZA SUSTITUTIVA SOBRE NOMENCLATURA URBANA DEL CANTON GUAYAQUIL Y DE LAS CABECERAS PARROQUIALES DE SUS PARROQUIAS RURALES




ESCALA: 1:5.000
 FECHA: JUNIO 2020

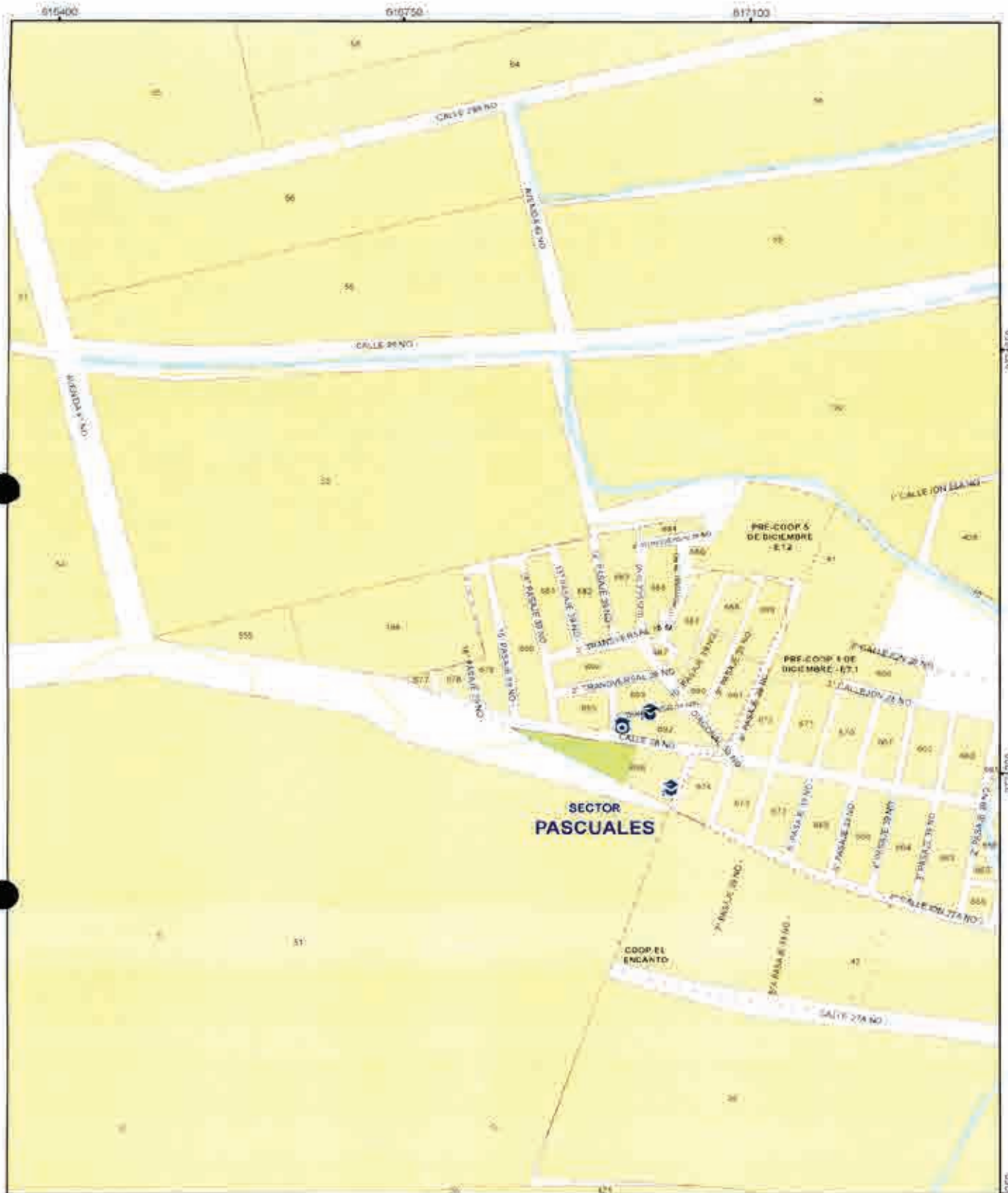
[Handwritten signature]






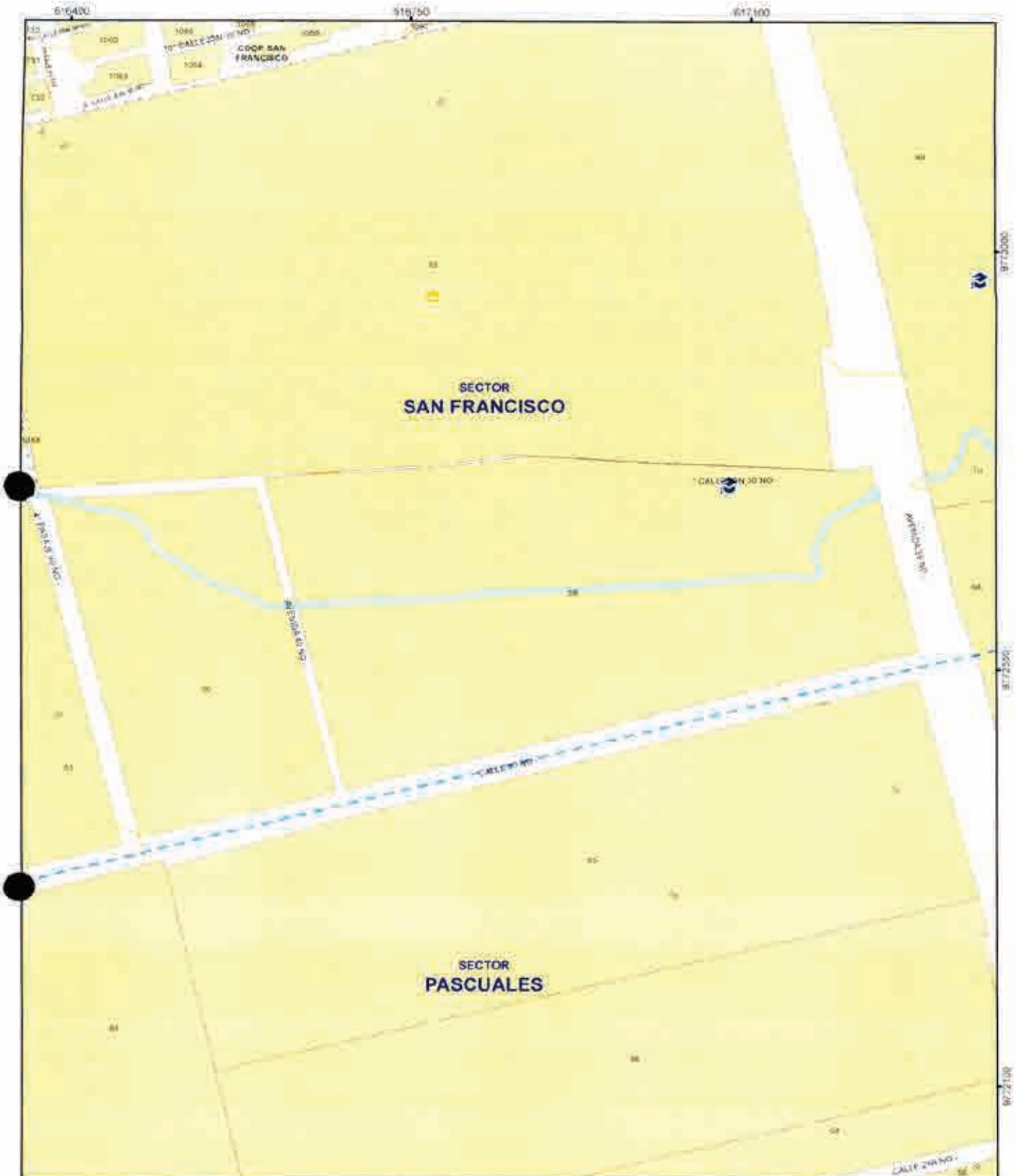
 <p>MUY ILUSTRE MUNICIPALIDAD DE GUAYAQUIL 2019</p>	 <p>Alcaldía Guayaquil DRA. CYNTHIA VITERI JIMENEZ ADMINISTRACION 2019 - 2023.</p>	<p>CONTIENE: GUÍA OFICIAL DE NOMBRES DE CALLES DEL ÁREA URBANA, ÁREA DE EXPANSIÓN URBANA Y DE LAS CABECERAS PARROQUIALES DE LAS PARROQUIAS RURALES DEL CANTÓN GUAYAQUIL</p>	<p>LÁMINA: 10 - Q</p>	<table border="1"> <tr> <td>11 - R</td> <td>10 - R</td> <td>9 - R</td> </tr> <tr> <td>11 - Q</td> <td style="border: 2px solid red;">10 - Q</td> <td>9 - Q</td> </tr> <tr> <td>11 - P</td> <td>10 - P</td> <td>9 - P</td> </tr> </table>	11 - R	10 - R	9 - R	11 - Q	10 - Q	9 - Q	11 - P	10 - P	9 - P
11 - R	10 - R	9 - R											
11 - Q	10 - Q	9 - Q											
11 - P	10 - P	9 - P											
<p>DIRECCIÓN DE PLANIFICACIÓN URBANA, PROYECTOS Y ORDENAMIENTO TERRITORIAL</p>	 <p>DUPOT</p>	<p>PROYECTO: ORDENANZA SUSTITUTIVA SOBRE NOMENCLATURA URBANA DEL CANTÓN GUAYAQUIL Y DE LAS CABECERAS PARROQUIALES DE SUS PARROQUIAS RURALES</p>	<p>ESCALA: 1:5.180</p> <p>FECHA: JUNIO 2020</p>										



 <p>MUY ILUSTRE MUNICIPALIDAD DE GUAYAQUIL <small>Municipio de Guayaquil</small></p>	 <p>Alcaldía Guayaquil <small>DRA. CYNTHIA VITERI JIMÉNEZ ADMINISTRACIÓN 2019 - 2023</small></p>	<p>CONTIENE:</p> <p>GUÍA OFICIAL DE NOMBRES DE CALLES DEL ÁREA URBANA, ÁREA DE EXPANSIÓN URBANA Y DE LAS CABECERAS PARROQUIALES DE LAS PARROQUIAS RURALES DEL CANTÓN GUAYAQUIL</p>	<p>LÁMINA:</p> <p>10 - R</p>	<table border="1"> <tr> <td>11 - S</td> <td>10 - S</td> <td>9 - S</td> </tr> <tr> <td>11 - R</td> <td style="border: 2px solid red;">10 - R</td> <td>9 - R</td> </tr> <tr> <td>11 - Q</td> <td>10 - Q</td> <td>9 - Q</td> </tr> </table>	11 - S	10 - S	9 - S	11 - R	10 - R	9 - R	11 - Q	10 - Q	9 - Q
11 - S	10 - S	9 - S											
11 - R	10 - R	9 - R											
11 - Q	10 - Q	9 - Q											
<p>DIRECCIÓN DE PLANIFICACIÓN URBANA, PROYECTOS Y ORDENAMIENTO TERRITORIAL</p>		<p>PROYECTO:</p> <p>ORDENANZA SUSTITUTIVA SOBRE NOMENCLATURA URBANA DEL CANTÓN GUAYAQUIL Y DE LAS CABECERAS PARROQUIALES DE SUS PARROQUIAS RURALES</p>	<p>ESCALA: 1:5180</p> <p>FECHA: JUNIO 2020</p>	<p>10 - R</p>									



 <p>MUY ILUSTRE MUNICIPALIDAD DE GUAYAQUIL <small>GOBIERNO MUNICIPAL</small></p>	 <p>Alcaldía Guayaquil <small>DHA GYRIMIA VIERI JIMENEZ ADMINISTRACION 2019 - 2021</small></p>	<p>CONTIENE: GUÍA OFICIAL DE NOMBRES DE CALLES DEL ÁREA URBANA, ÁREA DE EXPANSIÓN URBANA Y DE LAS CABECERAS PARROQUIALES DE LAS PARROQUIAS RURALES DEL CANTÓN GUAYAQUIL.</p>	<p>LÁMINA: 10-S</p>	<table border="1"> <tr> <td>11-T</td> <td>10-T</td> <td>9-T</td> </tr> <tr> <td>11-S</td> <td style="border: 2px solid red;">10-S</td> <td>9-S</td> </tr> <tr> <td>11-R</td> <td>10-R</td> <td>9-R</td> </tr> </table>	11-T	10-T	9-T	11-S	10-S	9-S	11-R	10-R	9-R
11-T	10-T	9-T											
11-S	10-S	9-S											
11-R	10-R	9-R											
<p>DIRECCIÓN DE PLANIFICACIÓN URBANA, PROYECTOS Y ORDENAMIENTO TERRITORIAL</p>		<p>PREVISTO: ORDENANZA SUSTITUTIVA SOBRE NOMENCLATURA URBANA DEL CANTÓN GUAYAQUIL Y DE LAS CABECERAS PARROQUIALES DE SUS PARROQUIAS RURALES</p>	<p>ESCALA: 1:5.180 FECHA: JUNIO 2020</p>										



CONTIENE:
 GUÍA OFICIAL DE NOMBRES DE CALLES DEL ÁREA URBANA, ÁREA DE EXPANSIÓN URBANA Y DE LAS CABECERAS PARROQUIALES DE LAS PARROQUIAS RURALES DEL CANTÓN GUAYAQUIL

LÁMINA:
10-T

11 - U	10 - U	9 - U
11 - T	10 - T	9 - T
11 - S	10 - S	9 - S

DIRECCIÓN DE PLANIFICACIÓN URBANA, PROYECTOS Y ORDENAMIENTO TERRITORIAL



PROYECTO:
 ORDENANZA SUSTITUTIVA SOBRE NOMENCLATURA URBANA DEL CANTÓN GUAYAQUIL Y DE LAS CABECERAS PARROQUIALES DE SUS PARROQUIAS RURALES

ESCALA: 1:5.180
FECHA: JUNIO 2020

2



CONTIENE:
GUÍA OFICIAL DE NOMBRES DE CALLES DEL ÁREA URBANA, ÁREA DE EXPANSIÓN URBANA Y DE LAS CABECERAS PARROQUIALES DE LAS PARROQUIAS RURALES DEL CANTÓN GUAYAQUIL

LÁMINA
10 - U

11 - V	10 - V	
11 - U	10 - U	9 - U
11 - T	10 - T	9 - T

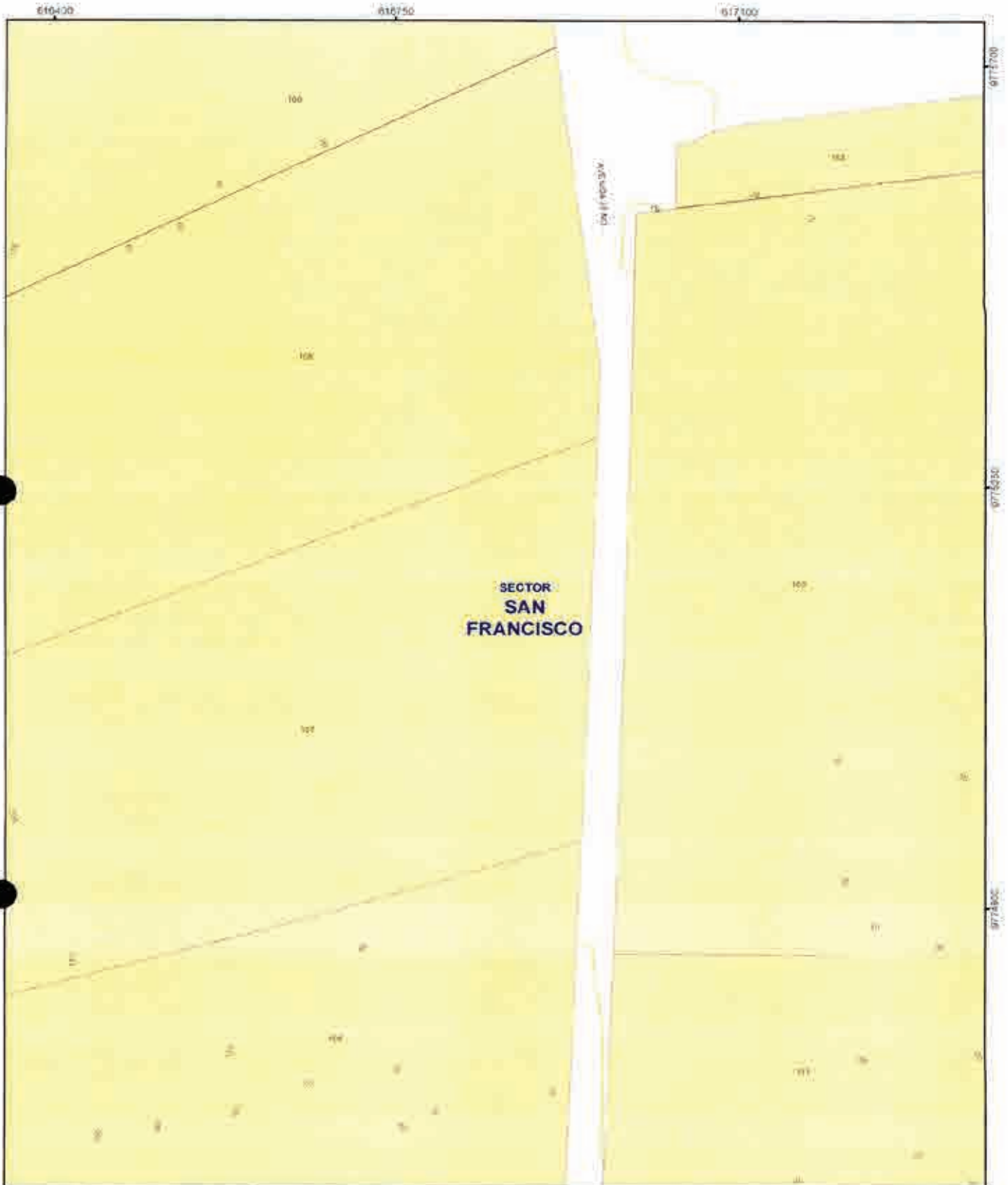
DIRECCIÓN DE PLANIFICACIÓN URBANA, PROYECTOS Y ORDENAMIENTO TERRITORIAL







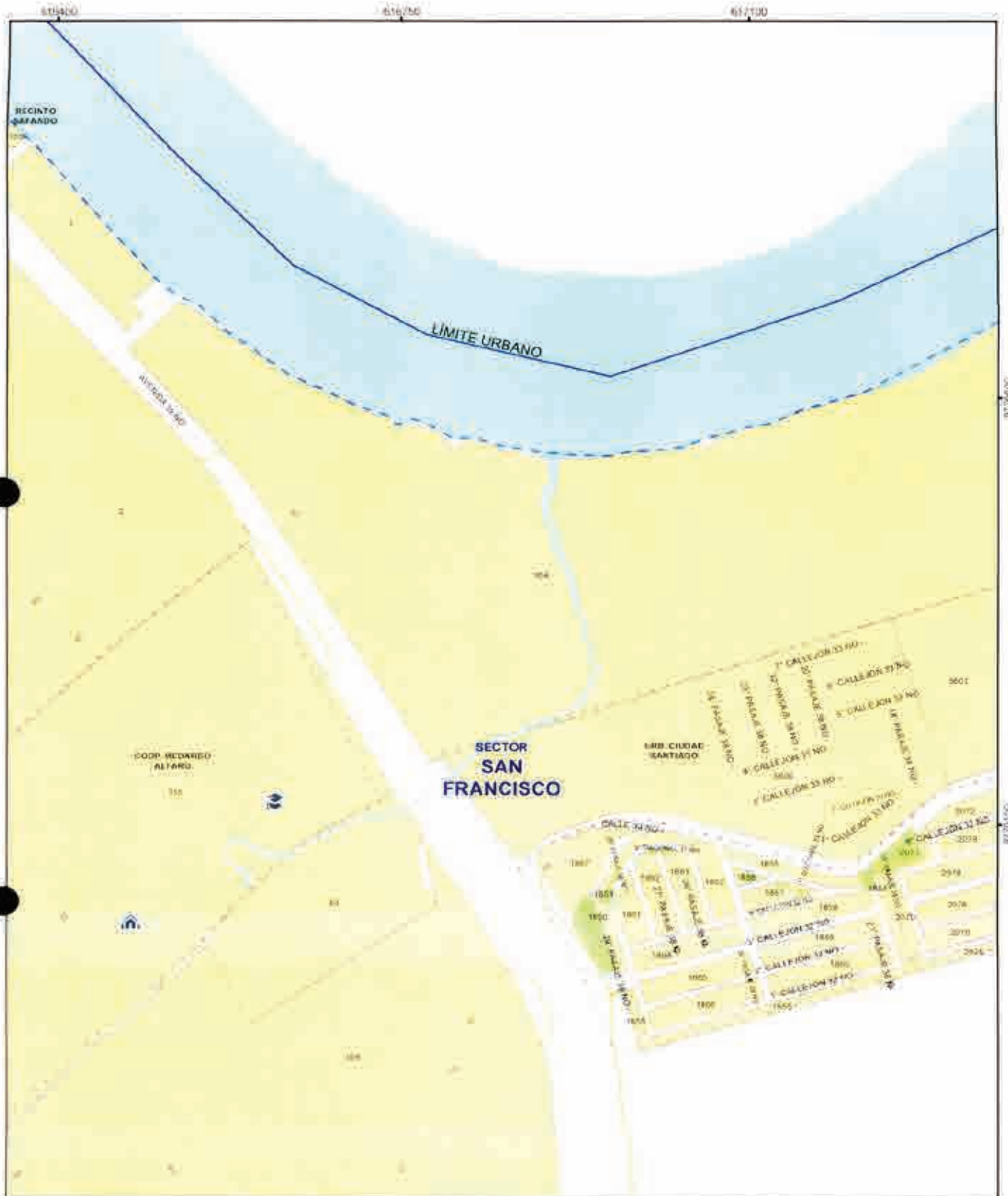
PROYECTO:
 ORDENANZA SUSTITUTIVA SOBRE NOMENCLATURA URBANA DE CANTÓN GUAYAQUIL Y DE LAS CABECERAS PARROQUIALES DE SUS PARROQUIAS RURALES





ESCALA: 1 : 5 180
 FECHA: AÑO 2020

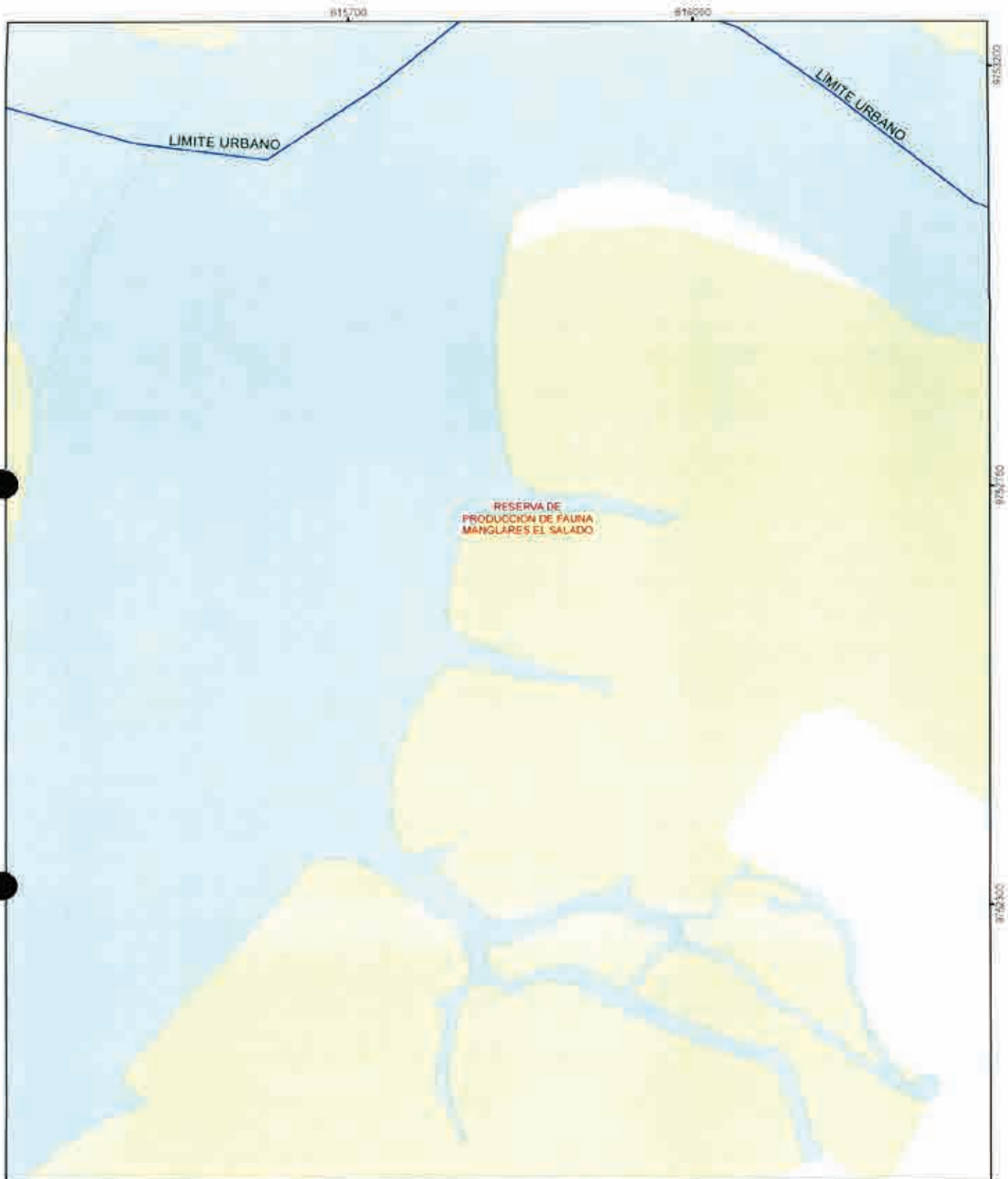
Handwritten signature or mark.






 <p>MUY ILUSTRE MUNICIPALIDAD DE GUAYAQUIL Por su Calidad y Patrimonio</p>	 <p>Alcaldía Guayaquil DRA. CYNTHIA VITERI JIMENEZ ADMINISTRACION 2019 - 2023</p>	<p>CONTIENE:</p> <p>GUÍA OFICIAL DE NOMBRES DE CALLES DEL ÁREA URBANA, ÁREA DE EXPANSIÓN URBANA Y DE LAS CABECERAS PARROQUIALES DE LAS PARROQUIAS RURALES DEL CANTÓN GUAYAQUIL.</p>	<p>LÁMINA:</p> <p>10 - V</p>	
<p>DIRECCIÓN DE PLANIFICACIÓN URBANA, PROYECTOS Y ORDENAMIENTO TERRITORIAL</p>		<p>PROYECTO:</p> <p>ORDENANZA SUSTITUTIVA SOBRE NOMENCLATURA URBANA DEL CANTÓN GUAYAQUIL Y DE LAS CABECERAS PARROQUIALES DE SUS PARROQUIAS RURALES.</p>	<p>ESCALA: 1:5.180</p> <p>FECHA: SEPTIEMBRE 2020</p>	<p>11 - W 10 - W 9 - W</p> <p>11 - V 10 - V</p> <p>11 - U 10 - U 9 - U</p>






 <p>MUY ILUSTRE MUNICIPALIDAD DE GUAYAQUIL</p>	 <p>Alcaldía Guayaquil DRA. CYNTHIA VITERAL JIMENEZ ADMINISTRACION 2019 - 2021</p>	<p>CONTIENE</p> <p>GUÍA OFICIAL DE NOMBRES DE CALLES DEL AREA URBANA, AREA DE EXPANSIÓN URBANA Y DE LAS CABECERAS PARROQUIALES DE LAS PARROQUIAS RURALES DEL CANTÓN GUAYAQUIL.</p>	<p>(LAMINA)</p> <p>10 - W</p>	
<p>DIRECCIÓN DE PLANIFICACIÓN URBANA, PROYECTOS Y ORDENAMIENTO TERRITORIAL.</p>		<p>PROYECTO:</p> <p>ORDENANZA SUSTITUTIVA SOBRE NOMENCLATURA URBANA DEL CANTÓN GUAYAQUIL Y DE LAS CABECERAS PARROQUIALES DE SUS PARROQUIAS RURALES</p>	<p>ESCALA: 1 : 5 180</p> <p>FECHA: JUNIO 2020</p>	



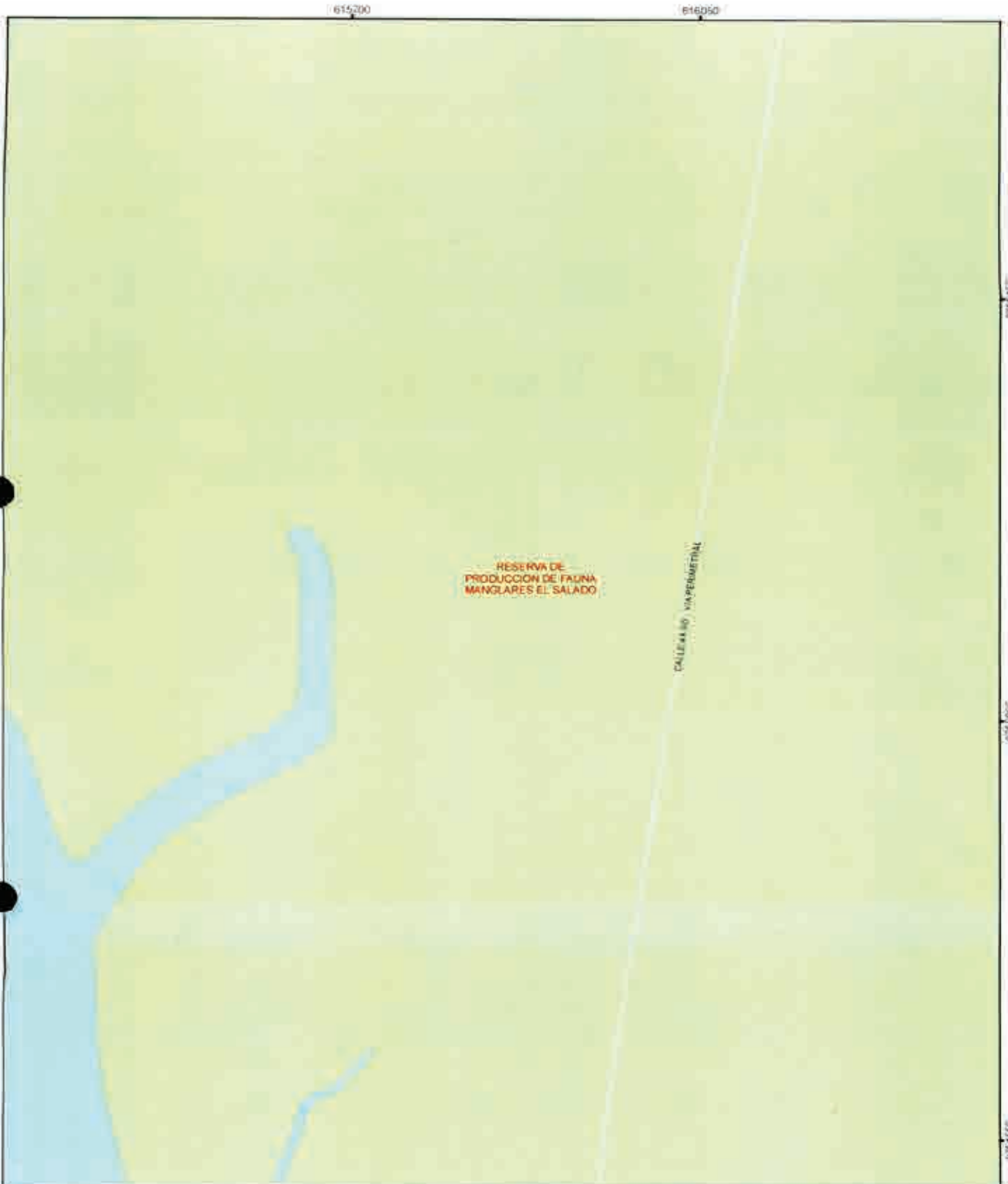
 <p>MUY ILUSTRE MUNICIPALIDAD DE GUAYAQUIL</p>	 <p>Alcaldía Guayaquil DRA. CYNTHIA VITERI JIMENEZ ADMINISTRACIÓN 2019 - 2022</p>	<p>CONTIENE:</p> <p>GUÍA OFICIAL DE NOMBRES DE CALLES DEL AREA URBANA, AREA DE EXPANSIÓN URBANA Y DE LAS CABECERAS PARROQUIALES DE LAS PARROQUIAS RURALES DEL CANTÓN GUAYAQUIL</p>	<p>LÁMINA:</p> <p>11 - E</p>	<table border="1"> <tr> <td>12 - F</td> <td>11 - F</td> <td>10 - F</td> </tr> <tr> <td>12 - E</td> <td>11 - E</td> <td>10 - E</td> </tr> </table>	12 - F	11 - F	10 - F	12 - E	11 - E	10 - E
12 - F	11 - F	10 - F								
12 - E	11 - E	10 - E								
<p>DIRECCIÓN DE PLANIFICACIÓN URBANA, PROYECTOS Y ORDENAMIENTO TERRITORIAL</p>		<p>PROYECTO:</p> <p>ORDENANZA SUSTITUTIVA SOBRE NOMENCLATURA URBANA DEL CANTÓN GUAYAQUIL Y DE LAS CABECERAS PARROQUIALES DE SUS PARROQUIAS RURALES.</p>	<p>ESCALA: 1:5.180</p> <p>FECHA: JUNIO 2020</p>							






 <p>MUY ILUSTRE MUNICIPALIDAD DE GUAYAQUIL</p>	 <p>Alcaldía Guayaquil DRA. CYNTHIA VITERI JIMÉNEZ ADMINISTRACIÓN 2019 - 2023</p>	<p>CONTIENE:</p> <p>GUIA OFICIAL DE NOMBRES DE CALLES DEL ÁREA URBANA, ÁREA DE EXPANSIÓN URBANA Y DE LAS CABECERAS PARROQUIALES DE LAS PARROQUIAS RURALES DEL CANTÓN GUAYAQUIL</p>	<p>LÁMINA:</p> <p>11 - F</p>	<table border="1"> <tr> <td>12 - G</td> <td>11 - G</td> <td>10 - G</td> </tr> <tr> <td>12 - F</td> <td>11 - F</td> <td>10 - F</td> </tr> <tr> <td>12 - E</td> <td>11 - E</td> <td>10 - E</td> </tr> </table>	12 - G	11 - G	10 - G	12 - F	11 - F	10 - F	12 - E	11 - E	10 - E
12 - G	11 - G	10 - G											
12 - F	11 - F	10 - F											
12 - E	11 - E	10 - E											
<p>DIRECCIÓN DE PLANIFICACIÓN URBANA, PROYECTOS Y ORDENAMIENTO TERRITORIAL</p>		<p>PROYECTO:</p> <p>ORDENANZA SUSTITUTIVA SOBRE NUMENCLATURA URBANA DEL CANTÓN GUAYAQUIL Y DE LAS CABECERAS PARROQUIALES DE SUS PARROQUIAS RURALES</p>	<p>ESCALA: 1:5.180</p> <p>FECHA: JUNIO 2020</p>										




975400

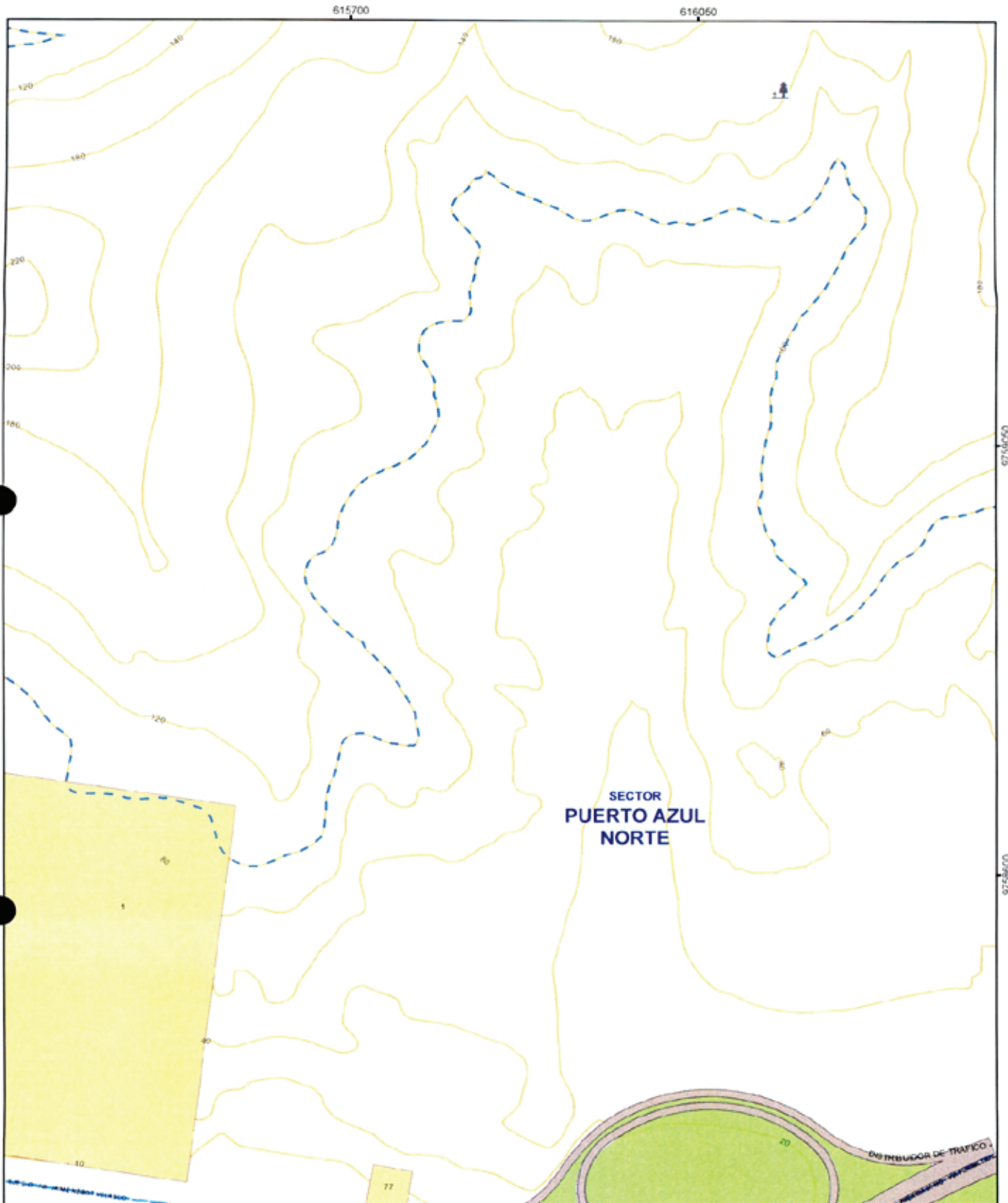
7





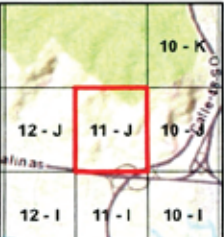

 <p>MUY ILUSTRE MUNICIPALIDAD DE GUAYAQUIL The Coastal Municipality</p>	 <p>Alcaldía Guayaquil DRA. CYNTHIA VITERI JIMÉNEZ ADMINISTRACIÓN 2019 - 2022</p>	<p>CONTIENE: GUÍA OFICIAL DE NOMBRES DE CALLES DEL ÁREA URBANA, ÁREA DE EXPANSIÓN URBANA Y DE LAS CABECERAS PARROQUIALES DE LAS PARROQUIAS RURALES DEL CANTÓN GUAYAQUIL</p>	<p>LÁMINA: 11 - G</p>	<table border="1"> <tr> <td>12 - H</td> <td>11 - H</td> <td>10 - H</td> </tr> <tr> <td>12 - G</td> <td>11 - G</td> <td>10 - G</td> </tr> <tr> <td>12 - F</td> <td>11 - F</td> <td>10 - F</td> </tr> </table>	12 - H	11 - H	10 - H	12 - G	11 - G	10 - G	12 - F	11 - F	10 - F
12 - H	11 - H	10 - H											
12 - G	11 - G	10 - G											
12 - F	11 - F	10 - F											
<p>DIRECCIÓN DE PLANIFICACIÓN URBANA; PROYECTOS Y ORDENAMIENTO TERRITORIAL</p>		<p>PROYECTO: ORDENANZA SUSTITUTIVA SOBRE NOMENCLATURA URBANA DEL CANTÓN GUAYAQUIL Y DE LAS CABECERAS PARROQUIALES DE SUS PARROQUIAS RURALES</p>	<p>ESCALA: 1:5.180 FECHA: JUNIO 2020</p>										



 <p>MUY ILUSTRE MUNICIPALIDAD DE GUAYAQUIL</p>	 <p>Alcalde(a) Guayaquil DRA. CYNTHIA VITERI AMÉNEZ ADMINISTRACIÓN 2019 - 2023</p>	<p>CONTIENE:</p> <p>GUÍA OFICIAL DE NOMBRES DE CALLES DEL ÁREA URBANA, ÁREA DE EXPANSIÓN URBANA Y DE LAS CABECERAS PARROQUIALES DE LAS PARROQUIAS RURALES DEL CANTÓN GUAYAQUIL</p>	<p>LÁMINA:</p> <p>11 - H</p>	<table border="1"> <tr> <td>12 - I</td> <td>11 - I</td> <td>10 - I</td> </tr> <tr> <td>12 - H</td> <td>11 - H</td> <td>10 - H</td> </tr> <tr> <td>12 - G</td> <td>11 - G</td> <td>10 - G</td> </tr> </table>	12 - I	11 - I	10 - I	12 - H	11 - H	10 - H	12 - G	11 - G	10 - G
12 - I	11 - I	10 - I											
12 - H	11 - H	10 - H											
12 - G	11 - G	10 - G											
<p>DIRECCIÓN DE PLANIFICACIÓN URBANA, PROYECTOS Y ORDENAMIENTO TERRITORIAL</p>		<p>PROYECTO:</p> <p>ORDENANZA SUSTITUTIVA SOBRE NOMENCLATURA URBANA DEL CANTÓN GUAYAQUIL Y DE LAS CABECERAS PARROQUIALES DE SUS PARROQUIAS RURALES</p>	<p>ESCALA: 1 : 100</p> <p>FECHA: JUNIO 2020</p>										



**SECTOR
PUERTO AZUL
NORTE**

 <p>MUY ILUSTRE MUNICIPALIDAD DE GUAYAQUIL <i>Por Guayaquil Independiente</i></p>	 <p>Alcaldía Guayaquil DRA. CYNTHIA VITERI JIMÉNEZ. ADMINISTRACIÓN 2019 - 2023</p>	<p>CONTIENE: GUÍA OFICIAL DE NOMBRES DE CALLES DEL ÁREA URBANA, ÁREA DE EXPANSIÓN URBANA Y DE LAS CABECERAS PARROQUIALES DE LAS PARROQUIAS RURALES DEL CANTÓN GUAYAQUIL</p>	<p>LÁMINA: 11 - J</p>	
<p>DIRECCIÓN DE PLANIFICACIÓN URBANA, PROYECTOS Y ORDENAMIENTO TERRITORIAL</p>		<p>PROYECTO: ORDENANZA SUSTITUTIVA SOBRE NOMENCLATURA URBANA DEL CANTÓN GUAYAQUIL Y DE LAS CABECERAS PARROQUIALES DE SUS PARROQUIAS RURALES</p>	<p>ESCALA: 1:5.180 FECHA: JUNIO 2020</p>	

J



CONTIENE:
 GUÍA OFICIAL DE NOMBRES DE CALLES DEL
 ÁREA URBANA, ÁREA DE EXPANSIÓN URBANA
 Y DE LAS CABECERAS PARROQUIALES DE LAS
 PARROQUIAS RURALES DEL CANTÓN
 GUAYAQUIL

LÁMINA
11 - N

12 - N	11 - N	10 - N
12 - N	11 - N	10 - N

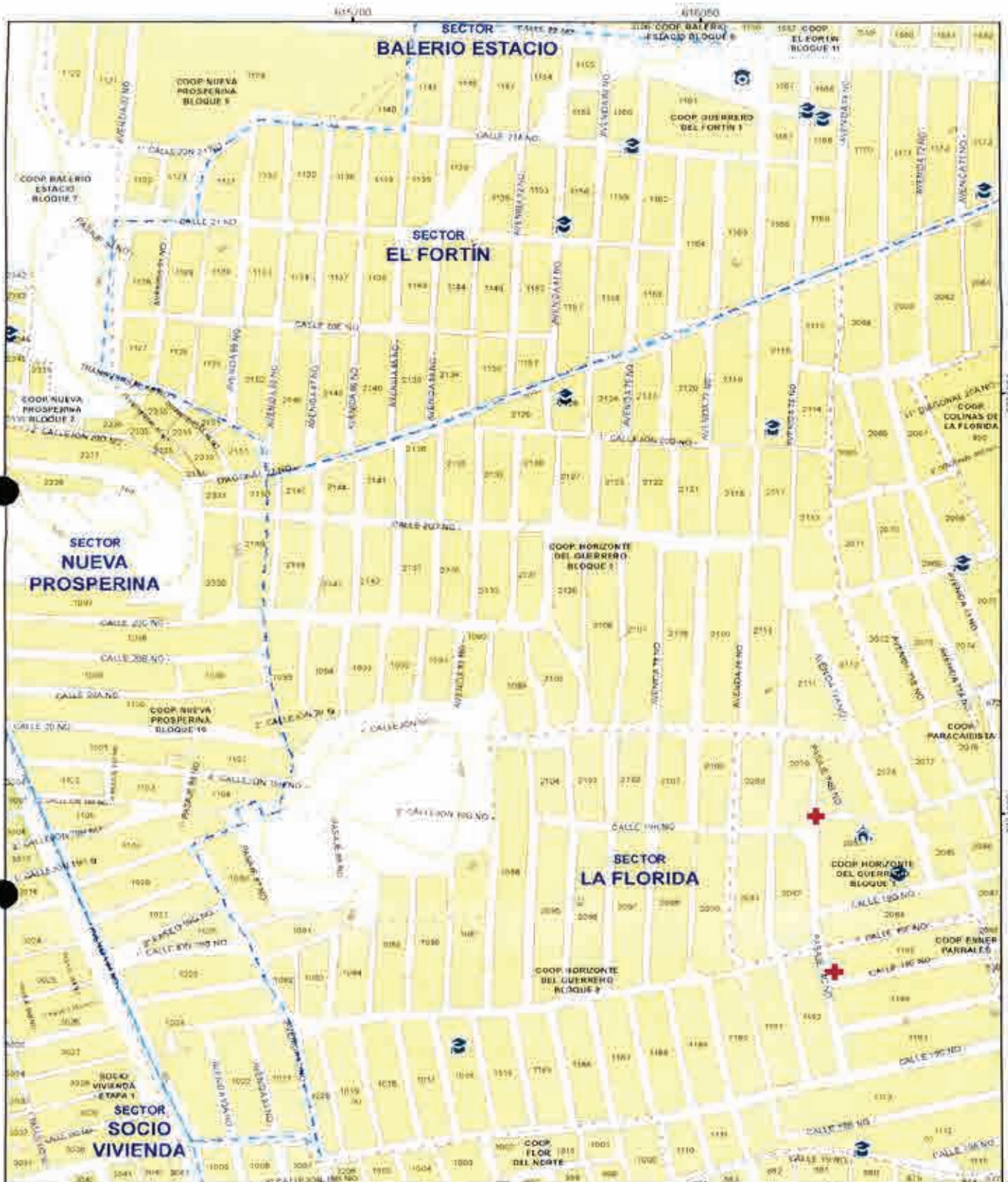
DIRECCIÓN DE PLANIFICACIÓN URBANA,
 PROYECTOS Y ORDENAMIENTO
 TERRITORIAL






PROYECTO:
 ORDENANZA SUSTITUTIVA SOBRE NOMENCLATURA
 URBANA DEL CANTÓN GUAYAQUIL Y DE LAS CABECERAS
 PARROQUIALES DE SUS PARROQUIAS RURALES

ESCALA:
 1:5.180
 FECHA:
 JUNIO 2020

		10 - M
--	--	--------



 <p>MUY ILUSTRE MUNICIPALIDAD DE GUAYAQUIL <small>Una institución comprometida</small></p>	 <p>Alcaldía Guayaquil <small>DNA. CYNTHIA VITERI JIMENEZ ADMINISTRACIÓN 2019 - 2023</small></p>	<p>CONTIENE: GUÍA OFICIAL DE NOMBRES DE CALLES DEL ÁREA URBANA, ÁREA DE EXPANSIÓN URBANA Y DE LAS CABECERAS PARROQUIALES DE LAS PARROQUIAS RURALES DEL CANTÓN GUAYAQUIL.</p>	<p>LÁMINA: 11 - Ñ</p>	<table border="1"> <tr> <td>12 - O</td> <td>11 - O</td> <td>10 - O</td> </tr> <tr> <td>12 - Ñ</td> <td style="border: 2px solid red;">11 - Ñ</td> <td>10 - Ñ</td> </tr> <tr> <td>12 - N</td> <td>11 - N</td> <td>10 - N</td> </tr> </table>	12 - O	11 - O	10 - O	12 - Ñ	11 - Ñ	10 - Ñ	12 - N	11 - N	10 - N
12 - O	11 - O	10 - O											
12 - Ñ	11 - Ñ	10 - Ñ											
12 - N	11 - N	10 - N											
<p>DIRECCIÓN DE PLANIFICACIÓN URBANA, PROYECTOS Y ORDENAMIENTO TERRITORIAL.</p>		<p>PROYECTO: ORDENANZA SUSTITUTIVA SOBRE NOMENCLATURA URBANA DEL CANTÓN GUAYAQUIL Y DE LAS CABECERAS PARROQUIALES DE SUS PARROQUIAS RURALES</p>	<p>ESCALA: 1:5.100 FECHA: JUNIO 2020</p>										



MUY ILUSTRE MUNICIPALIDAD DE GUAYAQUIL
 Alcaldía Guayaquil
 DRª. CYNTHIA VITERI JIMENEZ
 ADMINISTRACIÓN 2019 - 2023

DUPOT

CONTIENE:
 GUÍA OFICIAL DE NOMBRES DE CALLES DEL ÁREA URBANA, ÁREA DE EXPANSIÓN URBANA Y DE LAS CABECERAS PARROQUIALES DE LAS PARROQUIAS RURALES DEL CANTÓN GUAYAQUIL.

TÍTULO
11-O

12 - P	11 - P	10 - P
12 - O	11 - O	10 - O
12 - N	11 - N	10 - N

DIRECCIÓN DE PLANIFICACIÓN URBANA, PROYECTOS Y ORDENAMIENTO TERRITORIAL

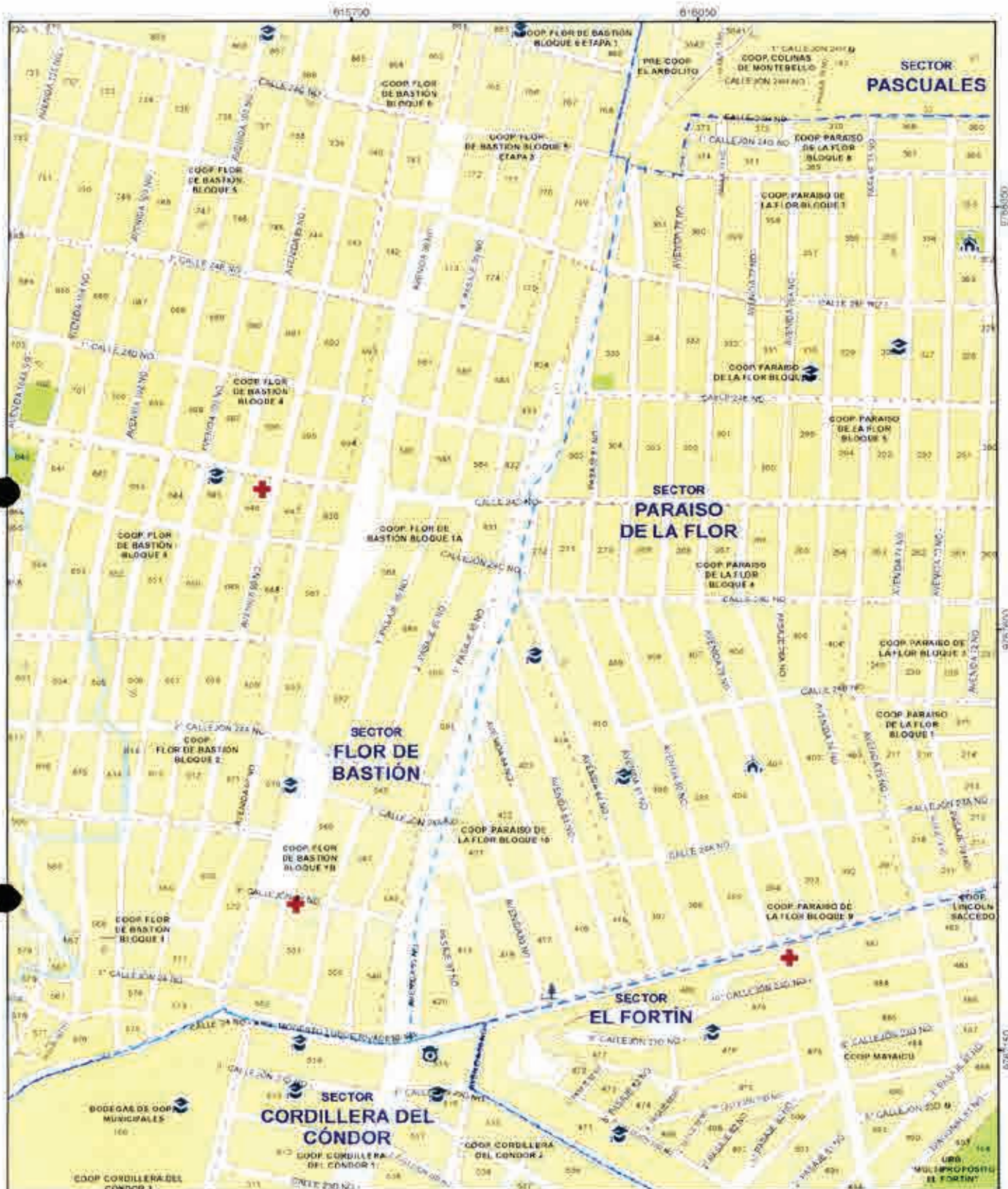
PROYECTO:
 ORDENANZA SUSTITUTIVA SOBRE NOMENCLATURA URBANA DEL CANTÓN GUAYAQUIL Y DE LAS CABECERAS PARROQUIALES DE SUS PARROQUIAS RURALES




ESCALA: 1:5.180
 FECHA: JUNIO 2020

FECHA: JUNIO 2020

FECHA: JUNIO 2020

f



 <p>MUY ILUSTRE MUNICIPALIDAD DE GUAYAQUIL <small>Por el Desarrollo y el Bienestar</small></p>	 <p>Alcaldía Guayaquil DRA. CYNTHIA VITERI JIMÉNEZ ADMINISTRACIÓN 2019 - 2020</p>	<p>CONTIENE: GUIA OFICIAL DE NOMBRES DE CALLES DEL ÁREA URBANA, ÁREA DE EXPANSIÓN URBANA Y DE LAS CABECERAS PARROQUIALES DE LAS PARROQUIAS RURALES DEL CANTÓN GUAYAQUIL.</p>	<p>LÁMINA 11 - P</p>	<table border="1"> <tr> <td>12 - Q</td> <td>11 - Q</td> <td>10 - Q</td> </tr> <tr> <td>12 - P</td> <td style="border: 2px solid red;">11 - P</td> <td>10 - P</td> </tr> <tr> <td>12 - O</td> <td>11 - O</td> <td>10 - O</td> </tr> </table>	12 - Q	11 - Q	10 - Q	12 - P	11 - P	10 - P	12 - O	11 - O	10 - O
12 - Q	11 - Q	10 - Q											
12 - P	11 - P	10 - P											
12 - O	11 - O	10 - O											
<p>DIRECCION DE PLANIFICACION URBANA, PROYECTOS Y ORDENAMIENTO TERRITORIAL</p>	 <p>DUPOT</p>	<p>PROYECTO: ORDENANZA SUSTITUTIVA SOBRE NOMENCLATURA URBANA DEL CANTÓN GUAYAQUIL Y DE LAS CABECERAS PARROQUIALES DE SUS PARROQUIAS RURALES</p>	<p>ESCALA: 1:5.180 FECHA: JUNIO 2010</p>	<p>UBO MULTIPROPOSITO EL FORTIN</p>									



SECTOR FLOR DE BASTIÓN

SECTOR PASCUALES



SORTIRE:
 GUÍA OFICIAL DE NOMBRES DE CALLES DEL ÁREA URBANA, ÁREA DE EXPANSIÓN URBANA Y DE LAS CABECERAS PARROQUIALES DE LAS PARROQUIAS RURALES DEL CANTÓN GUAYAQUIL.

LÁMINA
11-Q

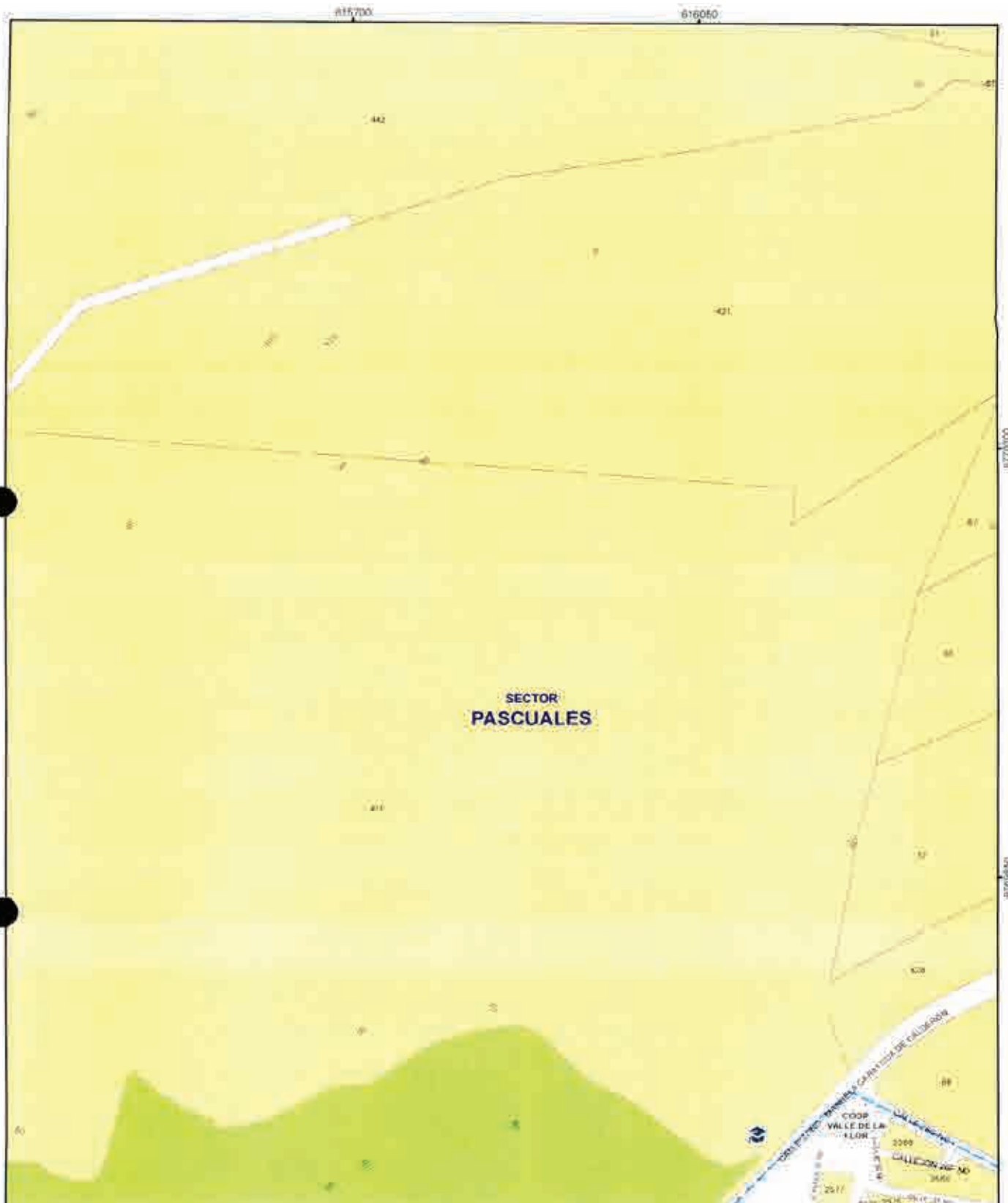
12 - R	11 - R	10 - R
12 - Q	11 - Q	10 - Q
12 - P	11 - P	10 - P




DIRECCIÓN DE PLANIFICACIÓN URBANA, PROYECTOS Y ORDENAMIENTO TERRITORIAL

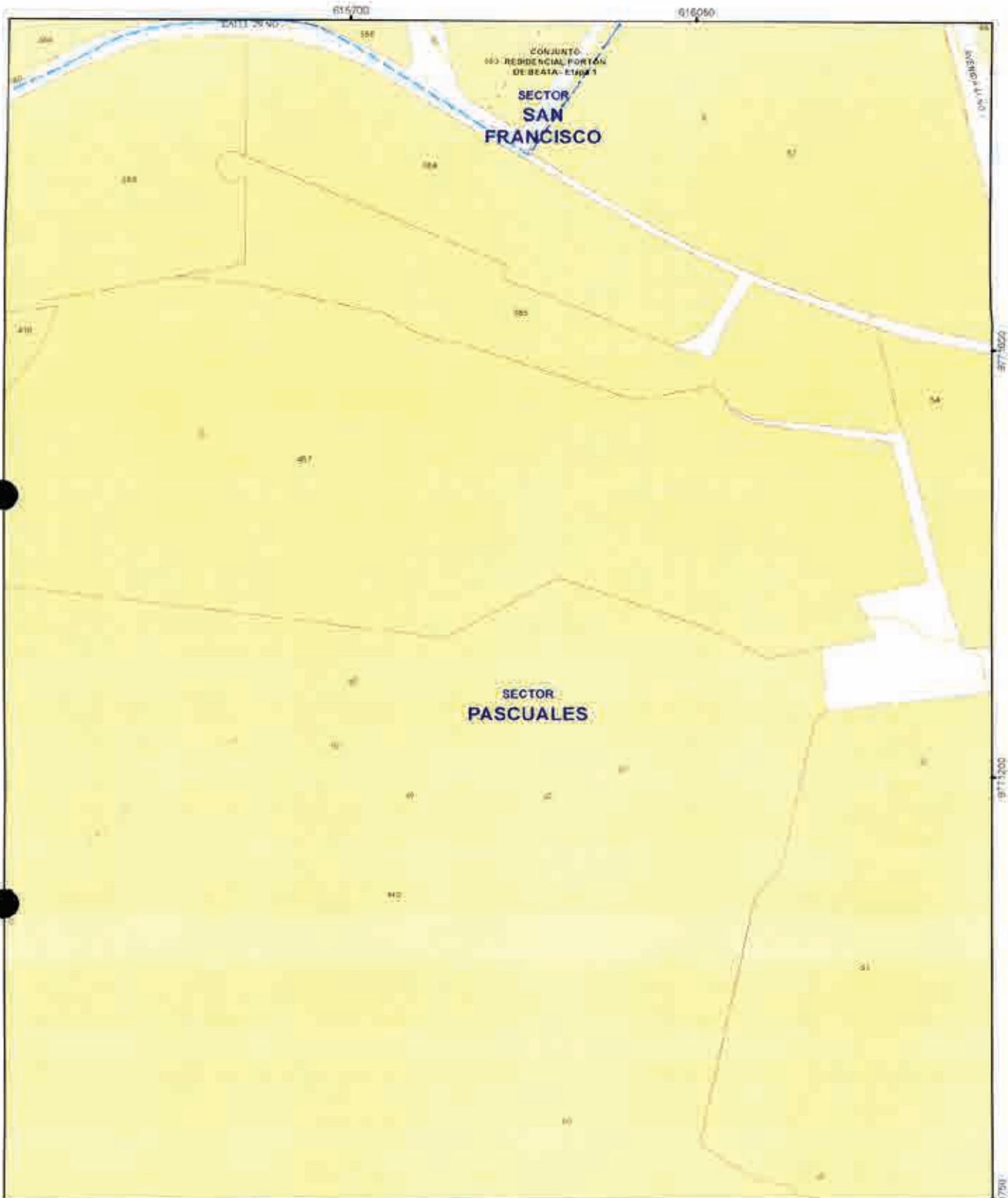





PROYECTO:
 ORDENANZA SUSTITUTIVA SOBRE NOMENCLATURA URBANA DEL CANTÓN GUAYAQUIL Y DE LAS CABECERAS PARROQUIALES DE SUS PARROQUIAS RURALES

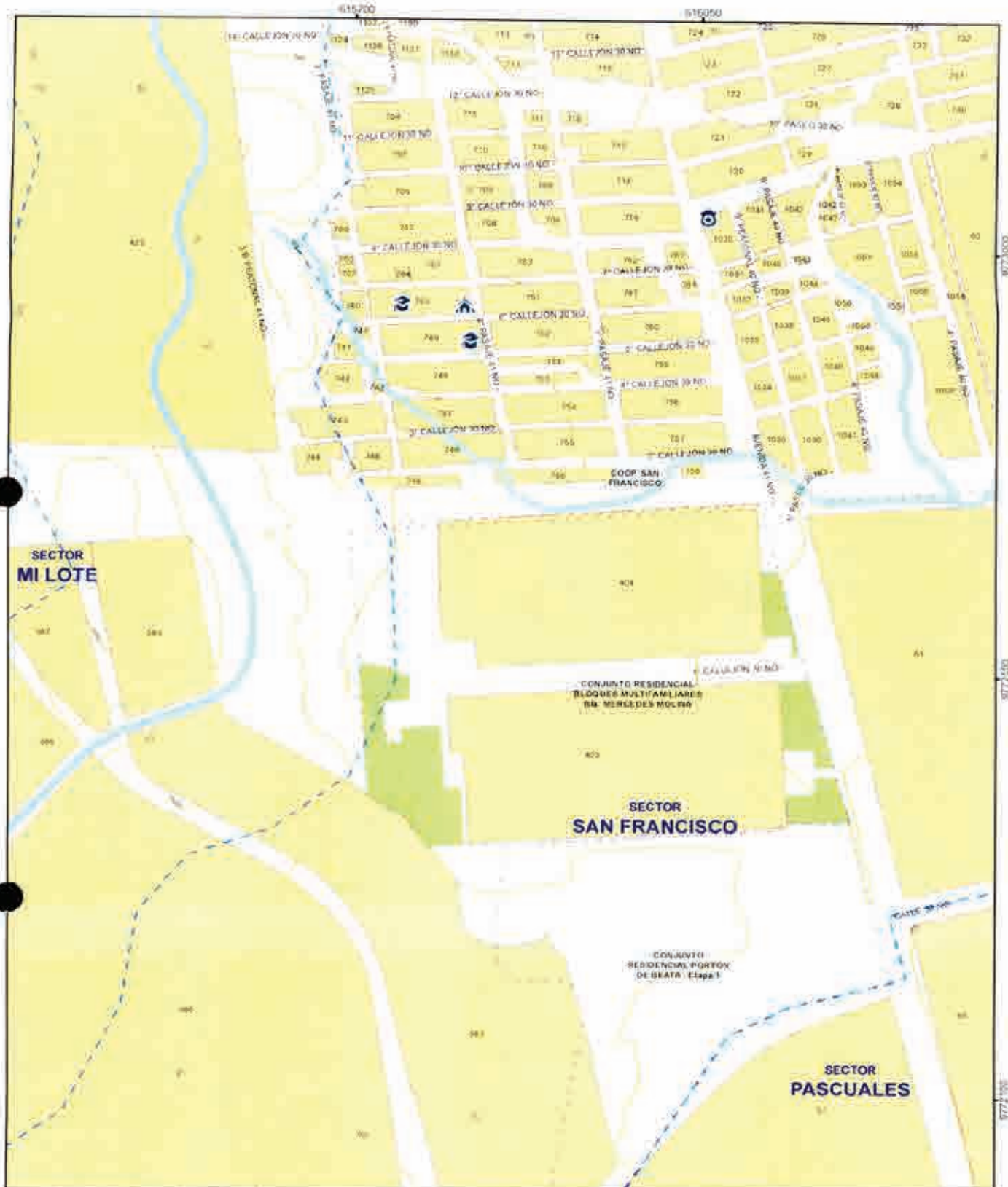
ESCALA: 1:5.180
 FECHA: JUNIO 2020



 <p>MUY ILUSTRE MUNICIPALIDAD DE GUAYAQUIL <small>Provincia de Guayas</small></p>	 <p><i>Alcalde Guayaquil</i> DRA. CYNTHIA VITERI JIMÉNEZ ADMINISTRACIÓN 2019 - 2023</p>	<p>CONTIENE:</p> <p>GUÍA OFICIAL DE NOMBRES DE CALLES DEL ÁREA URBANA, ÁREA DE EXPANSIÓN URBANA Y DE LAS CABECERAS PARROQUIALES DE LAS PARROQUIAS RURALES DEL CANTÓN GUAYAQUIL.</p>	<p>LAMINA:</p> <p>11 - R</p>	<table border="1"> <tr> <td>12 - S</td> <td>11 - S</td> <td>10 - S</td> </tr> <tr> <td>12 - R</td> <td>11 - R</td> <td>10 - R</td> </tr> <tr> <td>12 - Q</td> <td>11 - Q</td> <td>10 - Q</td> </tr> </table>	12 - S	11 - S	10 - S	12 - R	11 - R	10 - R	12 - Q	11 - Q	10 - Q
12 - S	11 - S	10 - S											
12 - R	11 - R	10 - R											
12 - Q	11 - Q	10 - Q											
<p>DIRECCIÓN DE PLANIFICACIÓN URBANA, PROYECTOS Y ORDENAMIENTO TERRITORIAL</p>		<p>PROYECTO:</p> <p>ORDENANZA SUSTITUTIVA SOBRE NOMENCLATURA URBANA DEL CANTÓN GUAYAQUIL Y DE LAS CARCERAS PARROQUIALES DE SUS PARROQUIAS RURALES</p>	<p>ESCALA: 1 : 5 180</p> <p>FECHA: JUNIO 2020</p>	<p>4</p>									



 <p>MUY ILUSTRE MUNICIPALIDAD DE GUAYAQUIL <small>Municipio de Guayaquil</small></p>	 <p>Alcaldía Guayaquil <small>UNA GYNTHIA VITERI JIMENEZ, ADMINISTRACIÓN 2019 - 2023</small></p>	<p>CONTIENE:</p> <p>GUÍA OFICIAL DE NOMBRES DE CALLES DEL ÁREA URBANA, ÁREA DE EXPANSIÓN URBANA Y DE LAS CABECERAS PARROQUIALES DE LAS PARROQUIAS RURALES DEL CANTÓN GUAYAQUIL.</p>	<p>LÁMINA:</p> <p>11-S</p>	<table border="1"> <tr> <td>12 - T</td> <td>11 - T</td> <td>10 - T</td> </tr> <tr> <td>12 - S</td> <td>11 - S</td> <td>10 - S</td> </tr> </table>	12 - T	11 - T	10 - T	12 - S	11 - S	10 - S
12 - T	11 - T	10 - T								
12 - S	11 - S	10 - S								
<p>DIRECCIÓN DE PLANIFICACIÓN URBANA, PROYECTOS Y ORDENAMIENTO TERRITORIAL</p>		<p>PROYECTO:</p> <p>ORDENANZA SUSTITUTIVA SOBRE NOMENCLATURA URBANA DEL CANTÓN GUAYAQUIL Y DE LAS CABECERAS PARROQUIALES DE SUS PARROQUIAS RURALES.</p>	<p>ESCALA: 1:5.150</p> <p>FECHA: JUNIO 2020</p>	<table border="1"> <tr> <td>12 - R</td> <td>11 - R</td> <td>10 - R</td> </tr> </table>	12 - R	11 - R	10 - R			
12 - R	11 - R	10 - R								



CONTIENE:
 GUÍA OFICIAL DE NOMBRES DE CALLES DEL ÁREA URBANA, ÁREA DE EXPANSIÓN URBANA Y DE LAS CABECERAS PARROQUIALES DE LAS PARROQUIAS RURALES DEL CANTÓN GUAYAQUIL

LÁMINA:
11-T

12 - U	11 - U	10 - U
12 - T	11 - T	10 - T

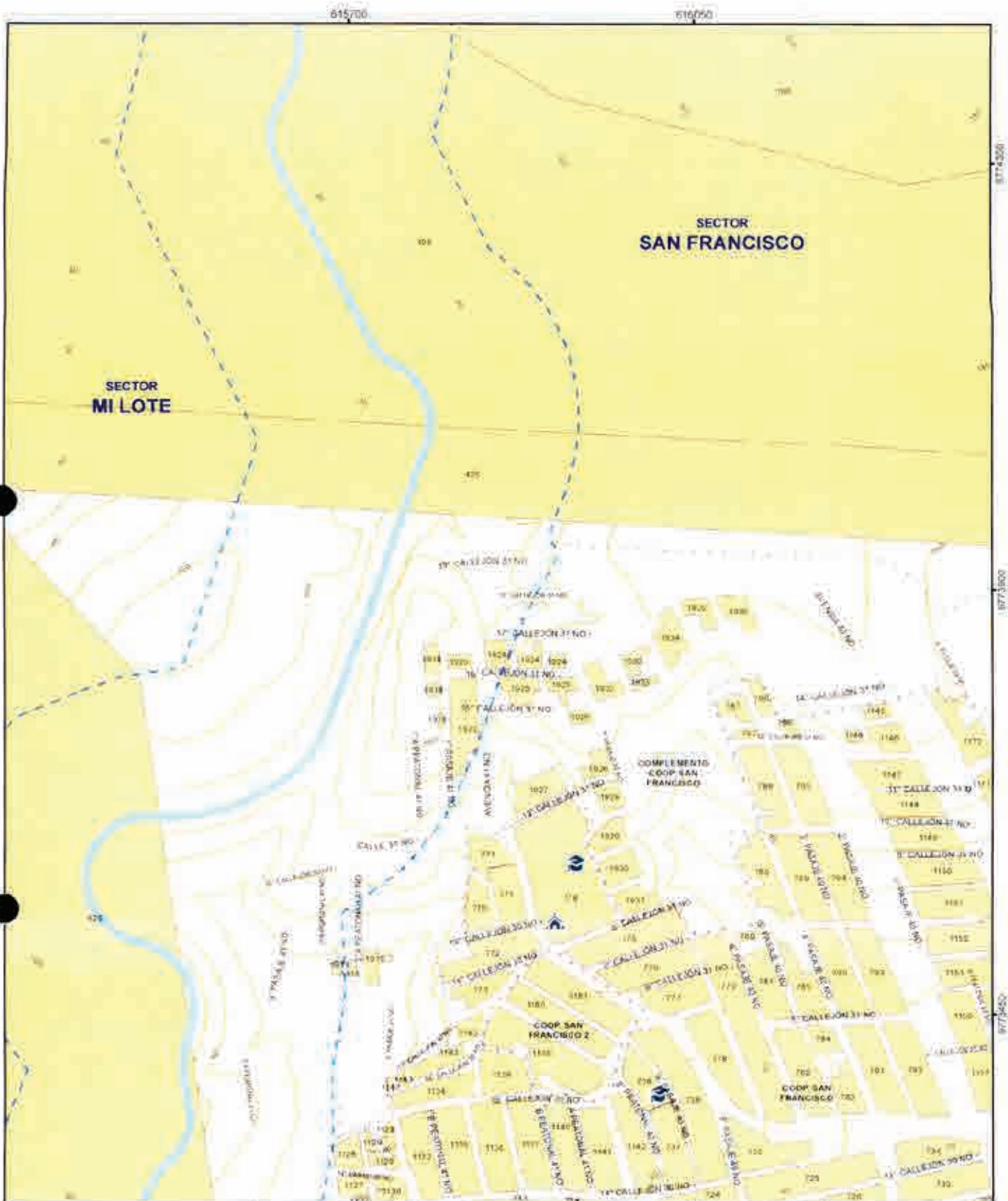
DIRECCIÓN DE PLANIFICACIÓN URBANA, PROYECTOS Y ORDENAMIENTO TERRITORIAL



PROYECTO:
 ORDENANZA SUSTITUTIVA SOBRE NOMENCLATURA URBANA DEL CANTÓN GUAYAQUIL Y DE LAS CABECERAS PARROQUIALES DE SUS PARROQUIAS RURALES.

ESCALA: 1:5.180
 FECHA: JUNIO 2020

12 - S	11 - S	10 - S
--------	--------	--------



CONTIENE:
 GUÍA OFICIAL DE NOMBRES DE CALLES DEL
 ÁREA URBANA, ÁREA DE EXPANSIÓN URBANA
 Y DE LAS CABECERAS PARROQUIALES DE LAS
 PARROQUIAS RURALES DEL CANTÓN
 GUAYAQUIL

LAMINA:
11 - U

12 - V	11 - V	10 - V
12 - U	11 - U	10 - U

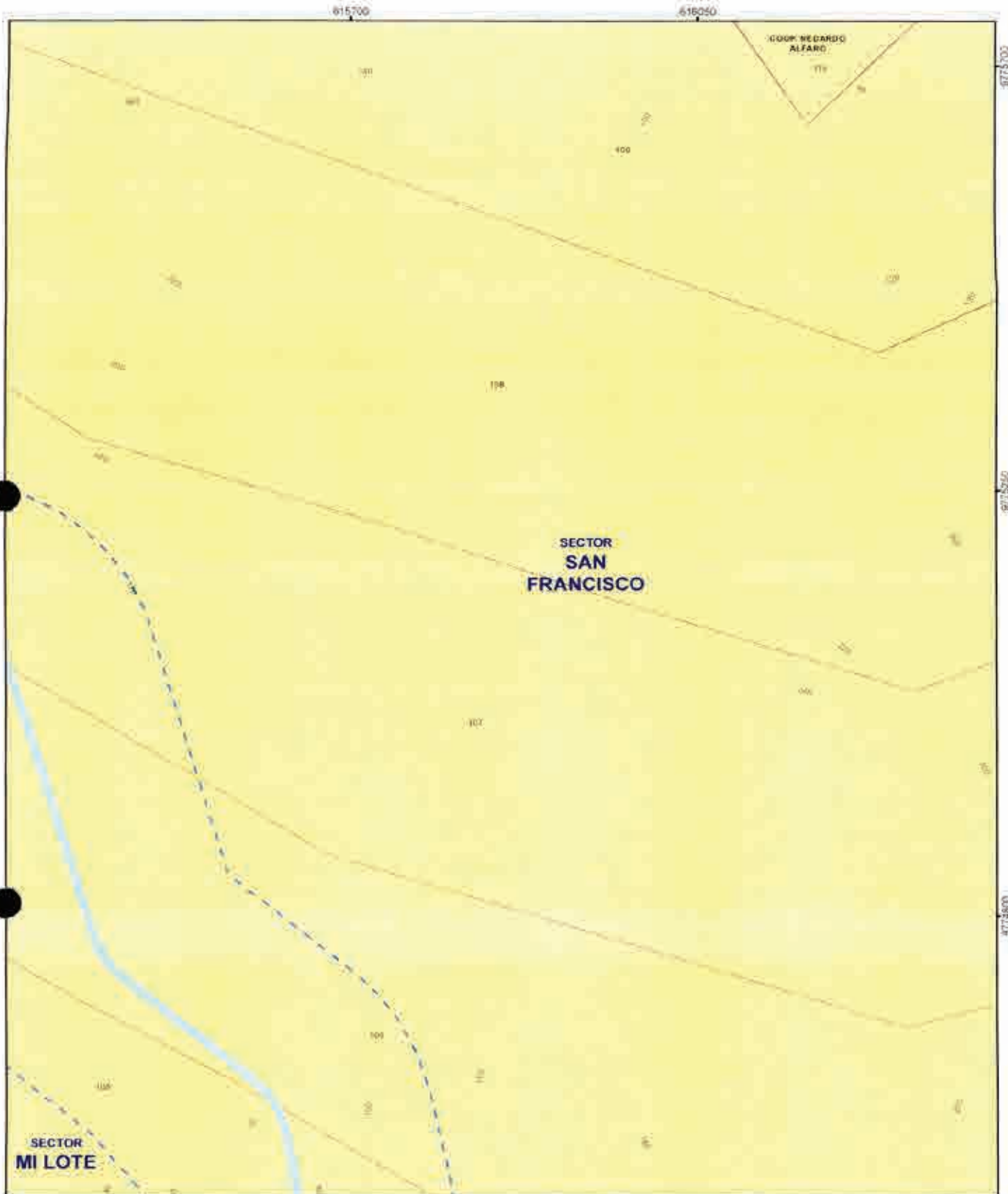
DIRECCIÓN DE PLANIFICACIÓN URBANA,
 PROYECTOS Y ORDENAMIENTO
 TERRITORIAL






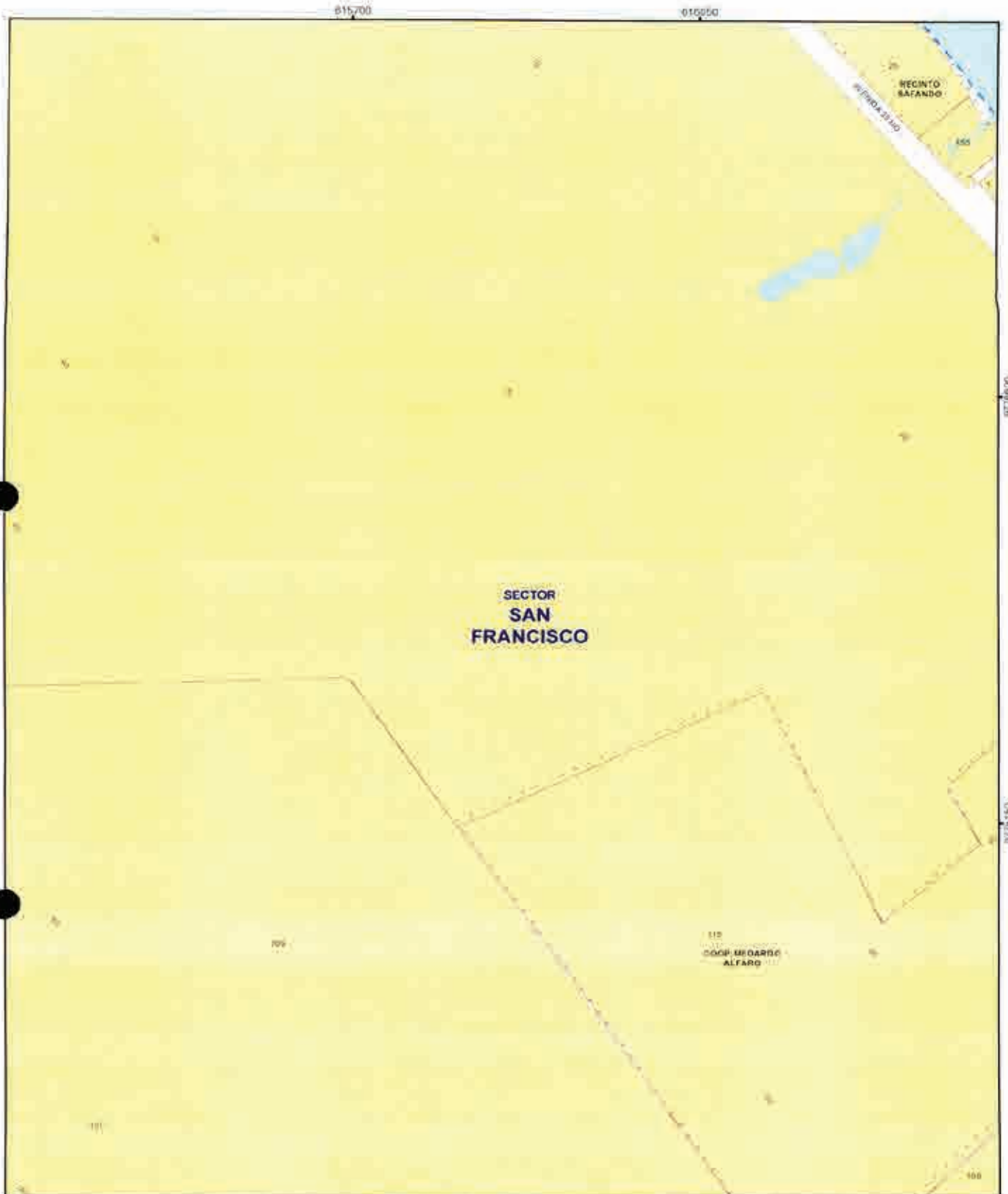
PROYECTO:
 ORDENANZA SUSTITUTIVA SOBRE NOMENCLATURA
 URBANA DEL CANTÓN GUAYAQUIL Y DE LAS CABECERAS
 PARROQUIALES DE SUS PARROQUIAS RURALES





ESCALA: 1:5.100
 FECHA: JUNIO 2020

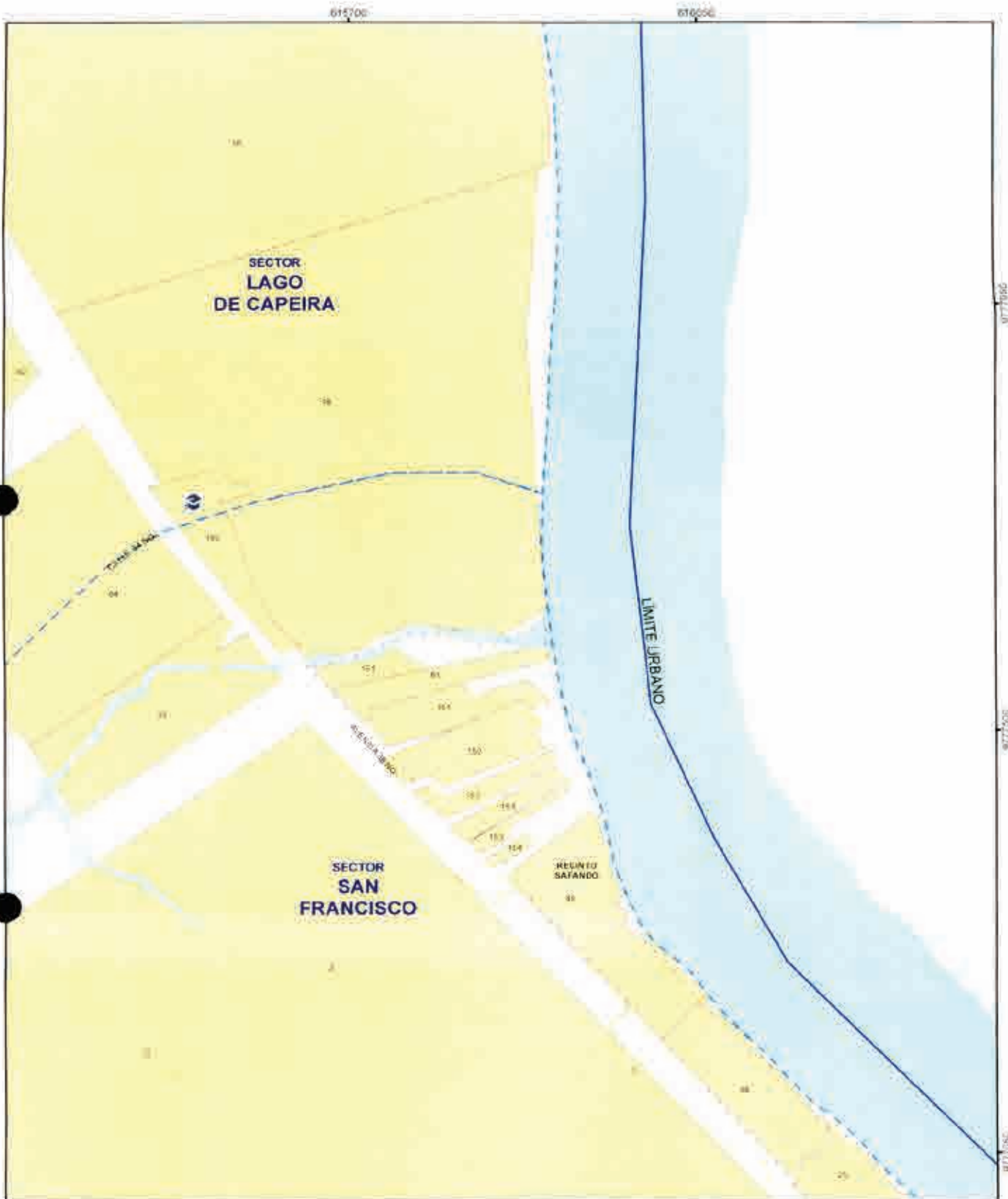
12 - T	11 - T	10 - T
--------	--------	--------







 <p>MUY ILUSTRE MUNICIPALIDAD DE GUAYAQUIL <small>Por Ciudadanía y Prosperidad</small></p>	 <p>Alcaldía Guayaquil <small>DRA. CYNTHIA VIDAL JIMENEZ ADMINISTRACIÓN 2019 - 2021</small></p>	<p>CONTIENE:</p> <p>GUÍA OFICIAL DE NOMBRES DE CALLES DEL ÁREA URBANA, ÁREA DE EXPANSIÓN URBANA Y DE LAS CABECERAS PARROQUIALES DE LAS PARROQUIAS RURALES DEL CANTÓN GUAYAQUIL.</p>	<p>LÁMINA</p> <p>11 - V</p>	<table border="1"> <tr> <td>12 - W</td> <td>11 - W</td> <td>10 - W</td> </tr> <tr> <td>12 - V</td> <td style="border: 2px solid red;">11 - V</td> <td>10 - V</td> </tr> <tr> <td>12 - U</td> <td>11 - U</td> <td>10 - U</td> </tr> </table>	12 - W	11 - W	10 - W	12 - V	11 - V	10 - V	12 - U	11 - U	10 - U
12 - W	11 - W	10 - W											
12 - V	11 - V	10 - V											
12 - U	11 - U	10 - U											
<p>DIRECCIÓN DE PLANIFICACIÓN URBANA, PROYECTOS Y ORDENAMIENTO TERRITORIAL</p>		<p>PROYECTO:</p> <p>ORDENANZA SUSTITUTIVA SOBRE NOMENCLATURA URBANA DEL CANTÓN GUAYAQUIL Y DE LAS CABECERAS PARROQUIALES DE SUS PARROQUIAS RURALES</p>	<p>ESCALA: 1 : 5 180</p> <p>FECHA: JUNIO 2020</p>										

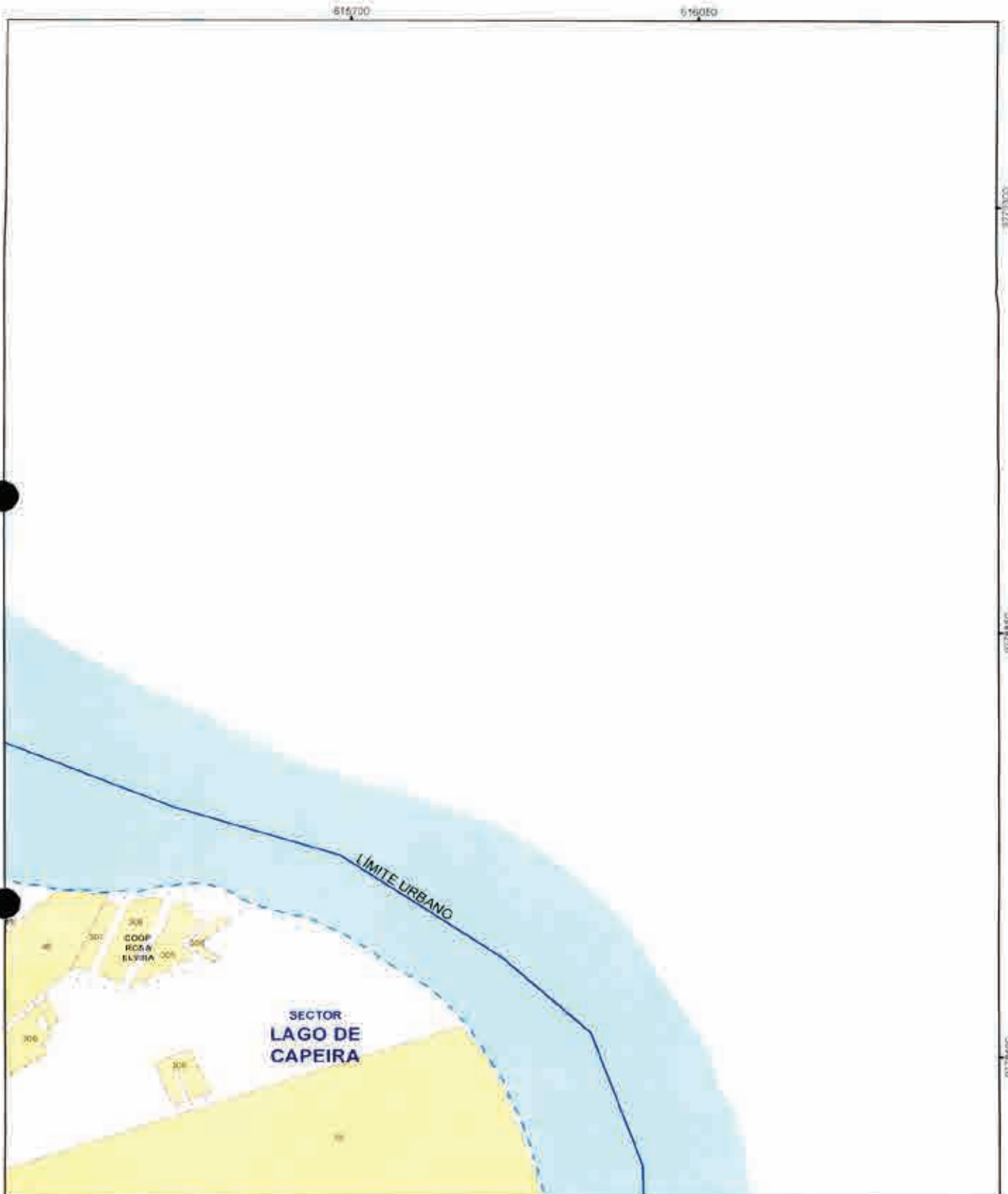






 <p>MUY ILUSTRE MUNICIPALIDAD DE GUAYAQUIL <small>Proyecto de Ordenamiento Territorial</small></p>	 <p>Alcaldía Guayaquil DRA. CYNTHIA YITERI JIMÉNEZ ADMINISTRACIÓN 2019 - 2023</p>	<p>CONTIENE: GUÍA OFICIAL DE NOMBRES DE CALLES DEL ÁREA URBANA, ÁREA DE EXPANSIÓN URBANA Y DE LAS CABECERAS PARROQUIALES DE LAS PARROQUIAS RURALES DEL CANTÓN GUAYAQUIL</p>	<p>LÁMINA: 11 - W</p>	
<p>DIRECCIÓN DE PLANIFICACIÓN URBANA, PROYECTOS Y ORDENAMIENTO TERRITORIAL</p>		<p>PROYECTO: ORDENANZA SUSTITUTIVA SOBRE NOMENCLATURA URBANA DEL CANTÓN GUAYAQUIL Y DE LAS CABECERAS PARROQUIALES DE SUS PARROQUIAS RURALES</p>	<p>ESCALA: 1:5.180 FECHA: JUNIO 2020</p>	



 <p>MUY ILUSTRE MUNICIPALIDAD DE GUAYAQUIL</p>	 <p>Alcaldía Guayaquil DRA. CYNTHIA VITERI JIMENEZ ADMINISTRACION 0016 / 2021</p>	<p>CONTIENE:</p> <p>GUIA OFICIAL DE NOMBRES DE CALLES DEL AREA URBANA, AREA DE EXPANSION URBANA Y DE LAS CABECERAS PARROQUIALES DE LAS PARROQUIAS RURALES DEL CANTON GUAYAQUIL</p>	<p>LAMINA:</p> <p>11 - X</p>	
<p>DIRECCION DE PLANIFICACION URBANA, PROYECTOS Y ORDENAMIENTO TERRITORIAL</p>		<p>PROYECTO:</p> <p>ORDENANZA SUSTITUTIVA SOBRE NOMENCLATURA URBANA DEL CANTON GUAYAQUIL Y DE LAS CABECERAS PARROQUIALES DE SUS PARROQUIAS RURALES</p>	<p>ESCALA: 1:5.180</p> <p>FECHA: JUNIO 2020</p>	<p>12 - Y 11 - Y</p> <p>12 - X 11 - X</p> <p>12 - W 11 - W 10 - W</p>

2



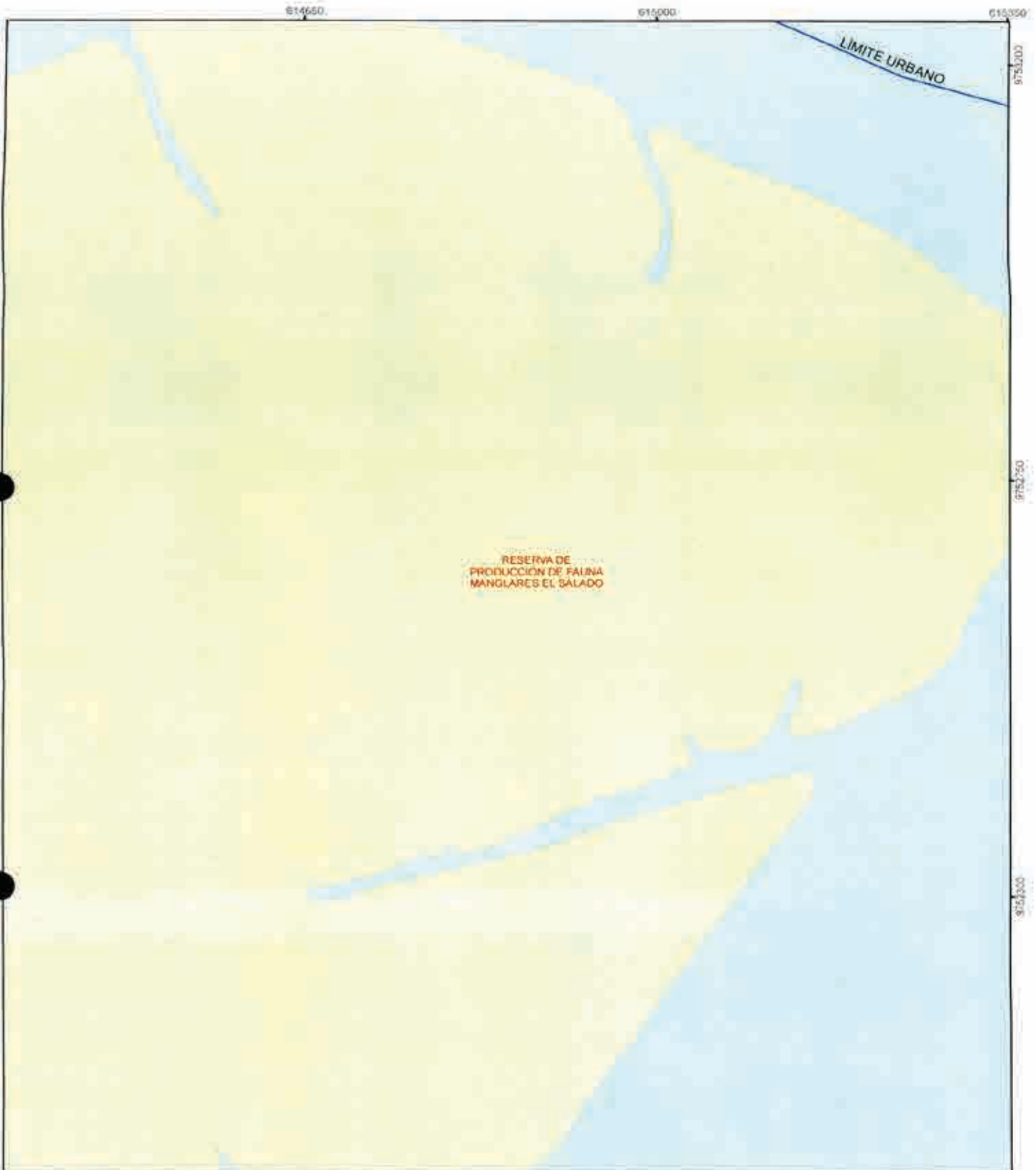
 <p>MUY ILUSTRE MUNICIPALIDAD DE GUAYAQUIL <small>Por su Capitalidad y su Historia</small></p>	 <p><i>Alcaldía Guayaquil</i> ORA, CYNTHIA VIVERI JIMÉNEZ, ADMINISTRACIÓN 2019 - 2023.</p>	<p>CONTIENE: GUÍA OFICIAL DE NOMBRES DE CALLES DEL ÁREA URBANA, ÁREA DE EXPANSIÓN URBANA Y DE LAS CABECERAS PARROQUIALES DE LAS PARROQUIAS RURALES DEL CANTÓN GUAYAQUIL.</p>	<p>LÁMINA: 11 - Y</p>	
<p>DIRECCIÓN DE PLANIFICACIÓN URBANA, PROYECTOS Y ORDENAMIENTO TERRITORIAL.</p>		<p>PROYECTO: ORDENANZA SUSTITUTIVA SOBRE NOMENCLATURA URBANA DEL CANTÓN GUAYAQUIL Y DE LAS CABECERAS PARROQUIALES DE SUS PARROQUIAS RURALES.</p>	<p>ESCALA: 1:5.180</p> <p>FECHA: JUNIO 2020</p>	





9775300

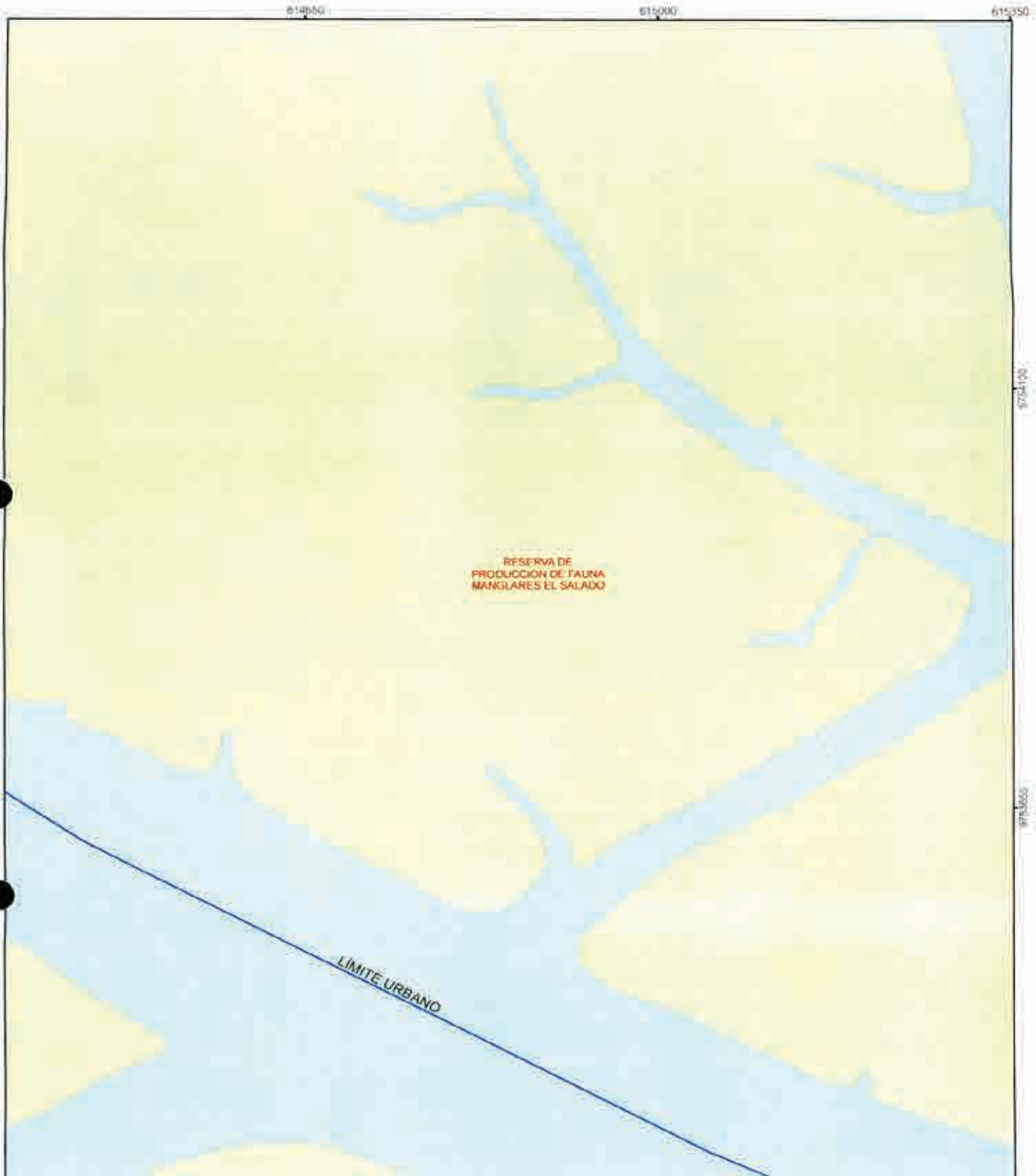
9774650




9778490

7

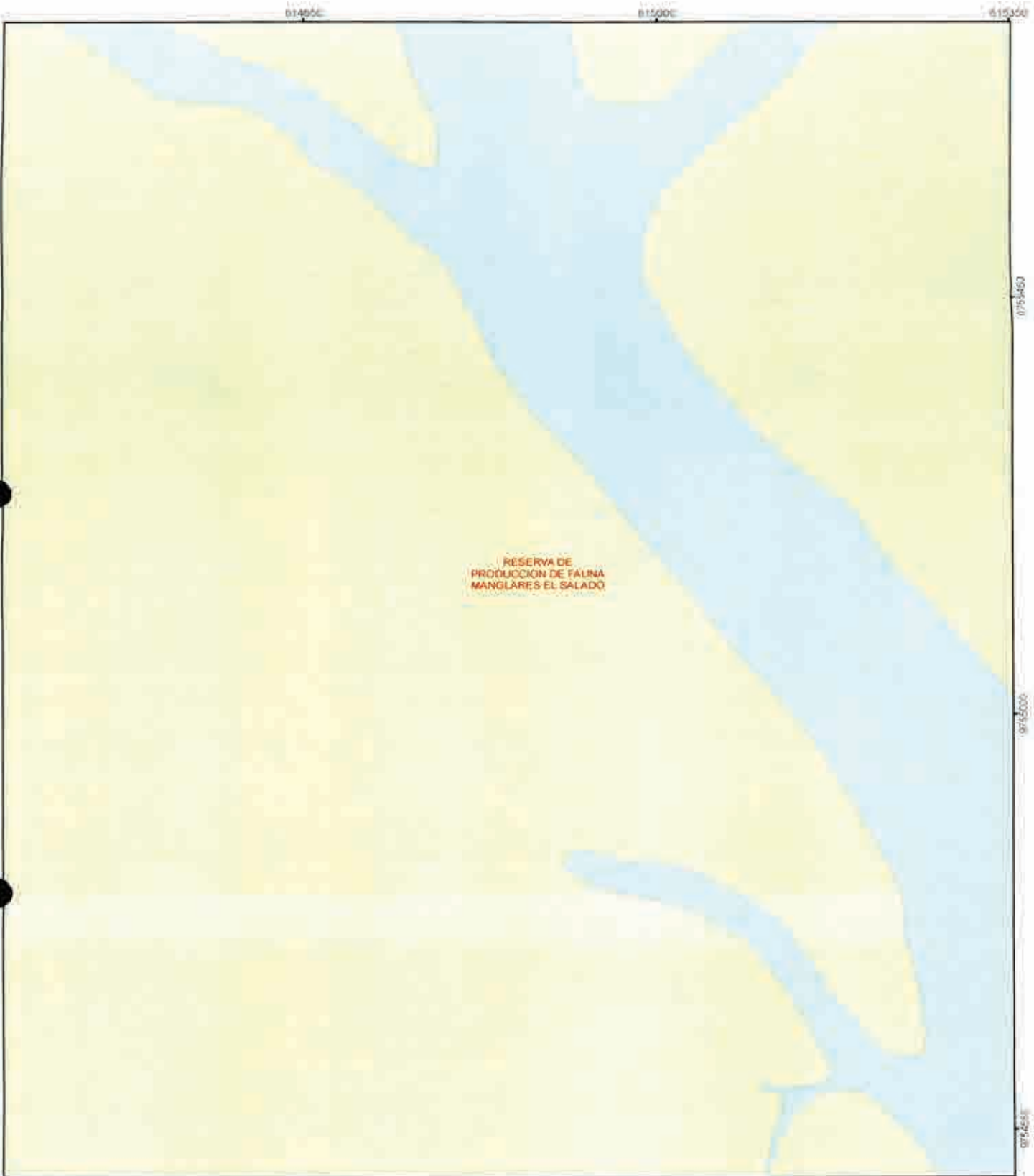





 <p>MUY ILUSTRE MUNICIPALIDAD DE GUAYAQUIL <small>Top Quality Administration</small></p>	 <p>Alcaldía Guayaquil DRA. CYNTHIA VITECH JIMENEZ ADMINISTRACIÓN 2019 - 2023</p>	<p>CONTIENE</p> <p>GUÍA OFICIAL DE NOMBRES DE CALLES DEL ÁREA URBANA; ÁREA DE EXPANSIÓN URBANA Y DE LAS CABECERAS PARROQUIALES DE LAS PARROQUIAS RURALES DEL CANTÓN GUAYAQUIL</p>	<p>LÁMINA</p> <p>12-E</p>	<table border="1"> <tr> <td>13 - F</td> <td>12 - F</td> <td>11 - F</td> </tr> <tr> <td></td> <td style="border: 2px solid red;">12 - E</td> <td>11 - E</td> </tr> </table>	13 - F	12 - F	11 - F		12 - E	11 - E
13 - F	12 - F	11 - F								
	12 - E	11 - E								
<p>DIRECCIÓN DE PLANIFICACIÓN URBANA, PROYECTOS Y ORDENAMIENTO TERRITORIAL</p>	 <p>DUPOT</p>	<p>PROYECTO:</p> <p>ORDENANZA SUSTITUTIVA SOBRE NOMENCLATURA URBANA DEL CANTÓN GUAYAQUIL Y DE LAS CABECERAS PARROQUIALES DE SUS PARROQUIAS RURALES</p>	<p>ESCALA: 1:5.180</p> <p>FECHA: JUNIO 2020</p>							

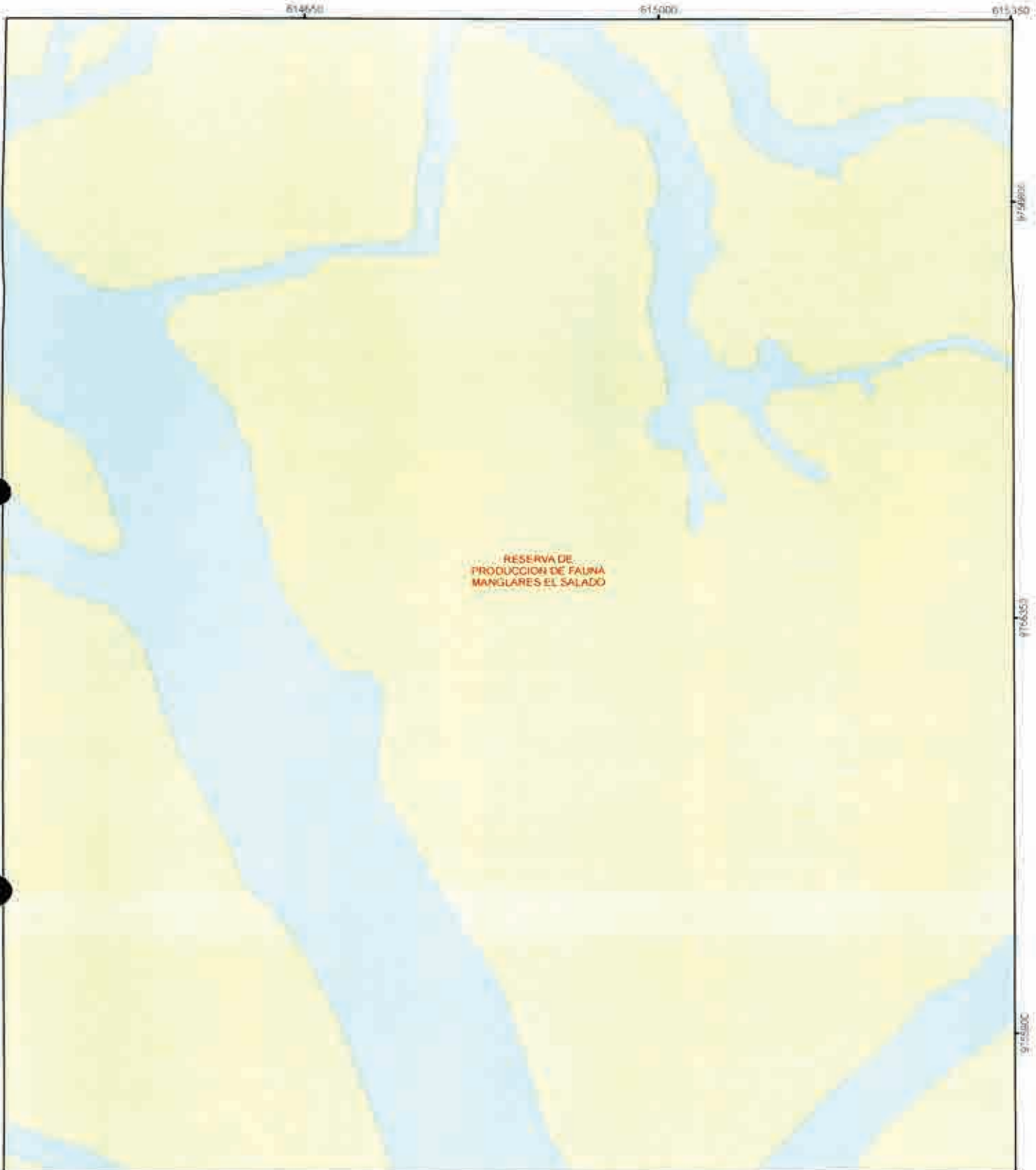


 <p>MUY ILUSTRE MUNICIPALIDAD DE GUAYAQUIL</p>	 <p>Alcaldía Guayaquil DRA. CYNTHIA VITERI-JIMENEZ ADMINISTRACIÓN 2019 - 2023</p>	<p>CONTIENE:</p> <p>GUÍA OFICIAL DE NOMBRES DE CALLES DEL ÁREA URBANA, ÁREA DE EXPANSIÓN URBANA Y DE LAS CABECERAS PARROQUIALES DE LAS PARROQUIAS RURALES DEL CANTÓN GUAYAQUIL</p>	<p>LÁMINA:</p> <p>12-F</p>	<table border="1"> <tr> <td>13 - G</td> <td>12 - G</td> <td>11 - G</td> </tr> <tr> <td>13 - F</td> <td style="border: 2px solid red;">12 - F</td> <td>11 - F</td> </tr> </table>	13 - G	12 - G	11 - G	13 - F	12 - F	11 - F
13 - G	12 - G	11 - G								
13 - F	12 - F	11 - F								
<p>DIRECCIÓN DE PLANIFICACIÓN URBANA, PROYECTOS Y ORDENAMIENTO TERRITORIAL</p>		<p>PROYECTO:</p> <p>ORDENANZA SUSTITUTIVA SOBRE NOMENCLATURA URBANA DEL CANTÓN GUAYAQUIL Y DE LAS CABECERAS PARROQUIALES DE SUS PARROQUIAS RURALES</p>	<p>ESCALA: 1:5.180</p> <p>FECHA: JUNIO 2020</p>	<table border="1"> <tr> <td></td> <td>12 - E</td> <td>11 - E</td> </tr> </table>		12 - E	11 - E			
	12 - E	11 - E								

7



 <p>MUY ILUSTRE MUNICIPALIDAD DE GUAYAQUIL</p>	 <p>Alcaldía Guayaquil DRA. CYNTHIA VITERI-JIMENEZ ADMINISTRACIÓN 2019 - 2023</p>	<p>CONTIENE</p> <p>GUIA OFICIAL DE NOMBRES DE CALLES DEL ÁREA URBANA, ÁREA DE EXPANSIÓN URBANA Y DE LAS CABECERAS PARROQUIALES DE LAS PARROQUIAS RURALES DEL CANTÓN GUAYAQUIL</p>	<p>LÁMINA:</p> <p>12-G</p>	<table border="1"> <tr> <td>13 - H</td> <td>12 - H</td> <td>11 - H</td> </tr> <tr> <td>13 - G</td> <td>12 - G</td> <td>11 - G</td> </tr> </table>	13 - H	12 - H	11 - H	13 - G	12 - G	11 - G
13 - H	12 - H	11 - H								
13 - G	12 - G	11 - G								
<p>DIRECCIÓN DE PLANIFICACIÓN URBANA, PROYECTOS Y ORDENAMIENTO TERRITORIAL</p>	 <p>DUPOT</p>	<p>PROYECTO:</p> <p>ORDENANZA SUSTITUTIVA SOBRE NOMENCLATURA URBANA DEL CANTÓN GUAYAQUIL Y DE LAS CABECERAS PARROQUIALES DE SUS PARROQUIAS RURALES</p>	<p>ESCALA: 1:5.180</p> <p>FECHA: JUNIO 2020</p>	<table border="1"> <tr> <td>13 - F</td> <td>12 - F</td> <td>11 - F</td> </tr> </table>	13 - F	12 - F	11 - F			
13 - F	12 - F	11 - F								



MUY ILUSTRE MUNICIPALIDAD DE GUAYAQUIL

Municipalidad Guayaquil
DRA. CYNTHIA VITERI JIMENEZ
ADMINISTRACIÓN 2020- 2023

CONTIENE:
GUÍA OFICIAL DE NOMBRES DE CALLES DEL ÁREA URBANA, ÁREA DE EXPANSIÓN URBANA Y DE LAS CABECERAS PARROQUIALES DE LAS PARROQUIAS RURALES DEL CANTÓN GUAYAQUIL

LÁMINA:
12-H

13 - I	12 - I	11 - I
13 - H	12 - H	11 - H

DIRECCIÓN DE PLANIFICACIÓN URBANA:
PROYECTOS Y ORDENAMIENTO TERRITORIAL

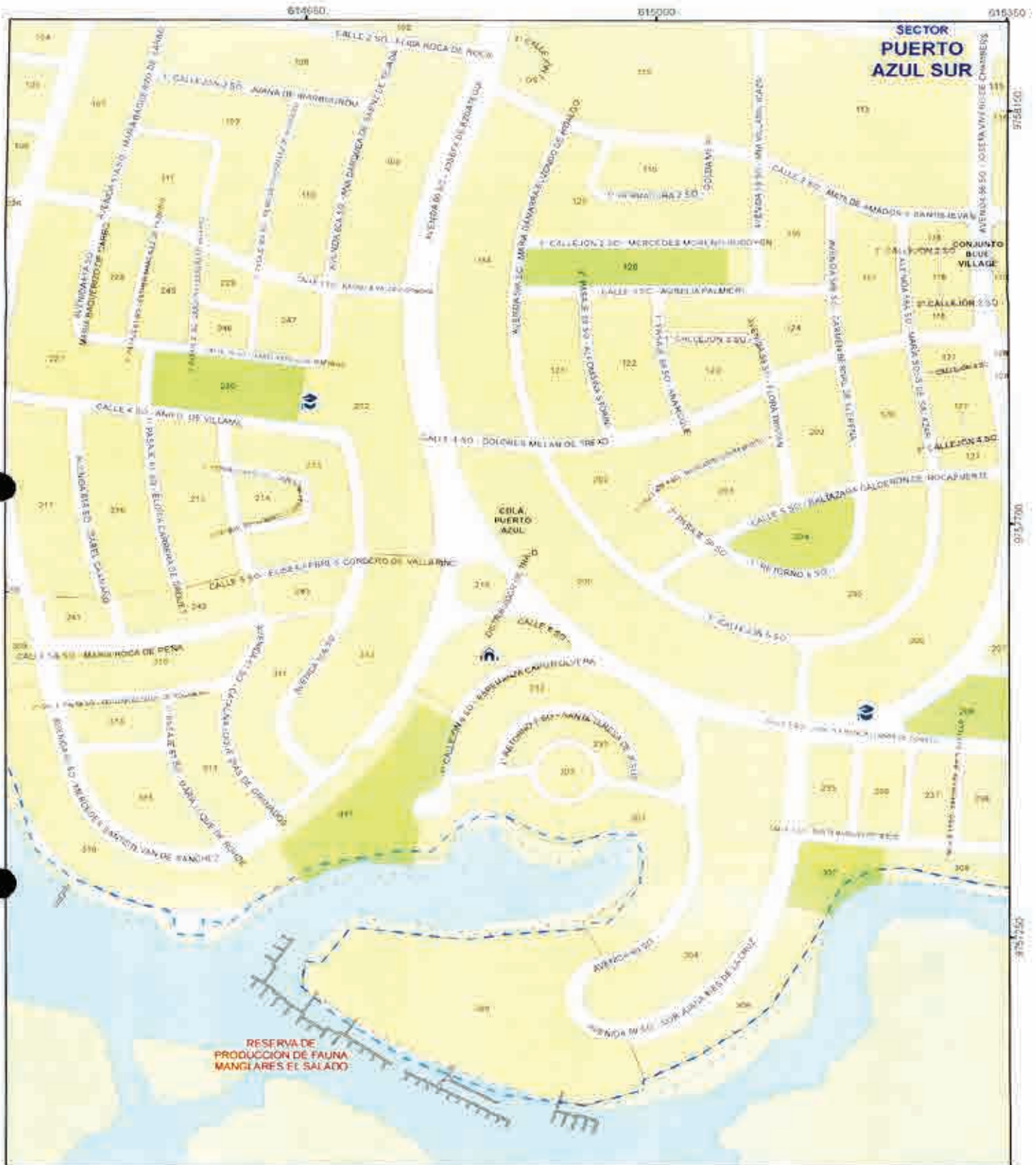
DUPOT




PROYECTO:
ORDINANZA SUSTITUTIVA SOBRE NOMENCLATURA URBANA DEL CANTÓN GUAYAQUIL Y DE LAS CABECERAS PARROQUIALES DE SUS PARROQUIAS RURALES.

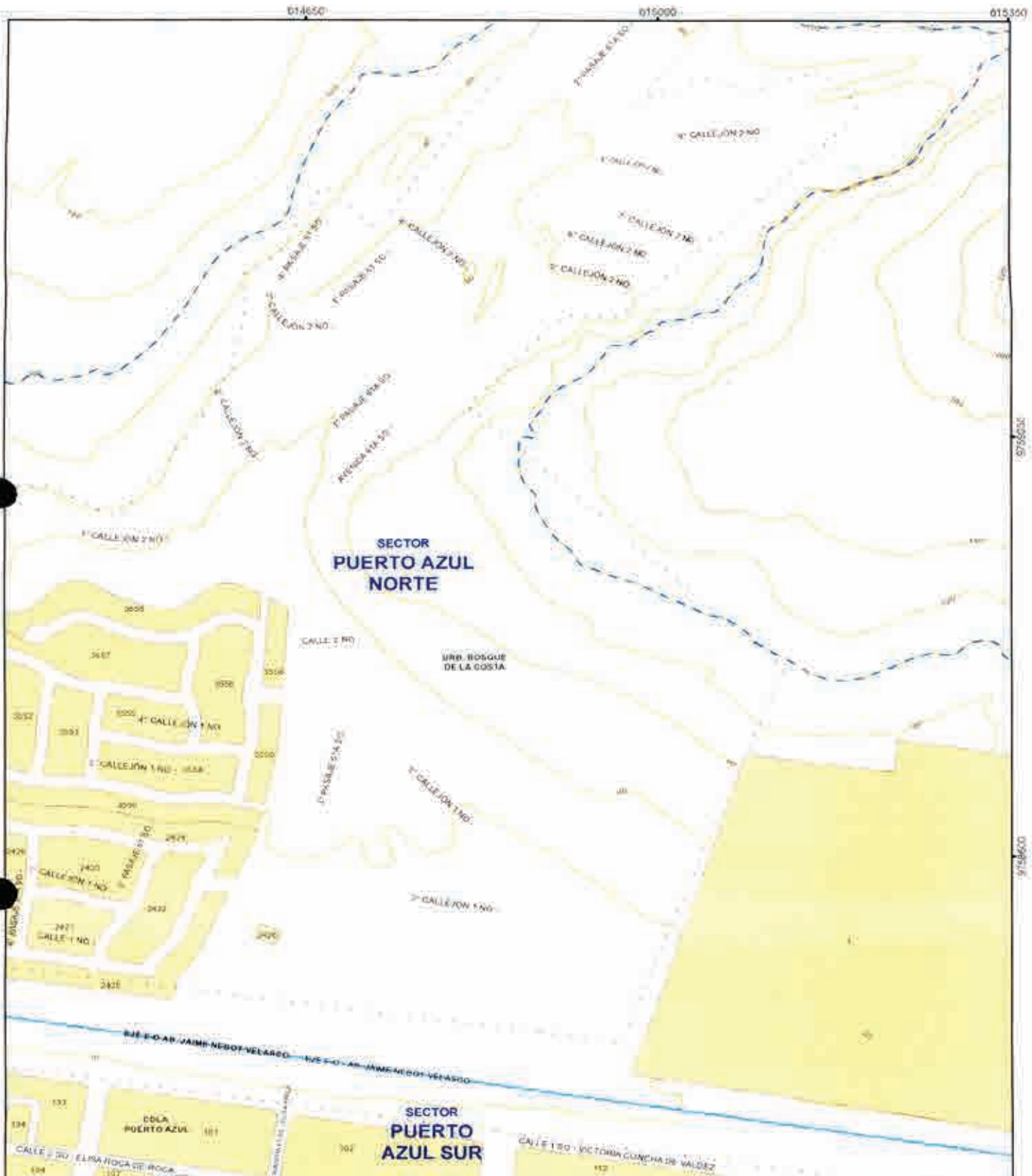
ESCALA: 1:5.180
FECHA: JUNIO 2020

13 - G	12 - G	11 - G
--------	--------	--------

7



 <p>MUY ILUSTRE MUNICIPALIDAD DE GUAYAQUIL</p>	 <p>Alcaldía Guayaquil DRA. CYNTHIA VITERI JIMÉNEZ ADMINISTRACIÓN 2019 - 2023</p>	<p>CONTIENE:</p> <p>GUÍA OFICIAL DE NOMBRES DE CALLES DEL ÁREA URBANA, ÁREA DE EXPANSIÓN URBANA Y DE LAS CABECERAS PARROQUIALES DE LAS PARROQUIAS RURALES DEL CANTÓN GUAYAQUIL</p>	<p>LÁMINA:</p> <p>12-1</p>	<table border="1"> <tr> <td>13 - J</td> <td>12 - J</td> <td>11 - J</td> </tr> <tr> <td>13 - I</td> <td>12 - I</td> <td>11 - I</td> </tr> </table>	13 - J	12 - J	11 - J	13 - I	12 - I	11 - I
13 - J	12 - J	11 - J								
13 - I	12 - I	11 - I								
<p>DIRECCIÓN DE PLANIFICACIÓN URBANA, PROYECTOS Y ORDENAMIENTO TERRITORIAL</p>		<p>PROYECTO:</p> <p>ORDENANZA SUSTITUTIVA SOBRE NOMENCLATURA URBANA DEL CANTÓN GUAYAQUIL Y DE LAS CABECERAS PARROQUIALES DE SUS PARROQUIAS RURALES</p>	<p>ESCALA:</p> <p>1:5.180</p> <p>FECHA:</p> <p>JUNIO 2020</p>	<table border="1"> <tr> <td>13 - H</td> <td>12 - H</td> <td>11 - H</td> </tr> </table>	13 - H	12 - H	11 - H			
13 - H	12 - H	11 - H								



CONTIENE
 GUÍA OFICIAL DE NOMBRES DE CALLES DEL
 ÁREA URBANA, ÁREA DE EXPANSIÓN URBANA
 Y DE LAS CABECERAS PARROQUIALES DE LAS
 PARROQUIAS RURALES DEL CANTÓN
 GUAYAQUIL

TAMINA:
12-J

13 - K		
13 - J	12 - J	11 - J
13 - I	12 - I	11 - I

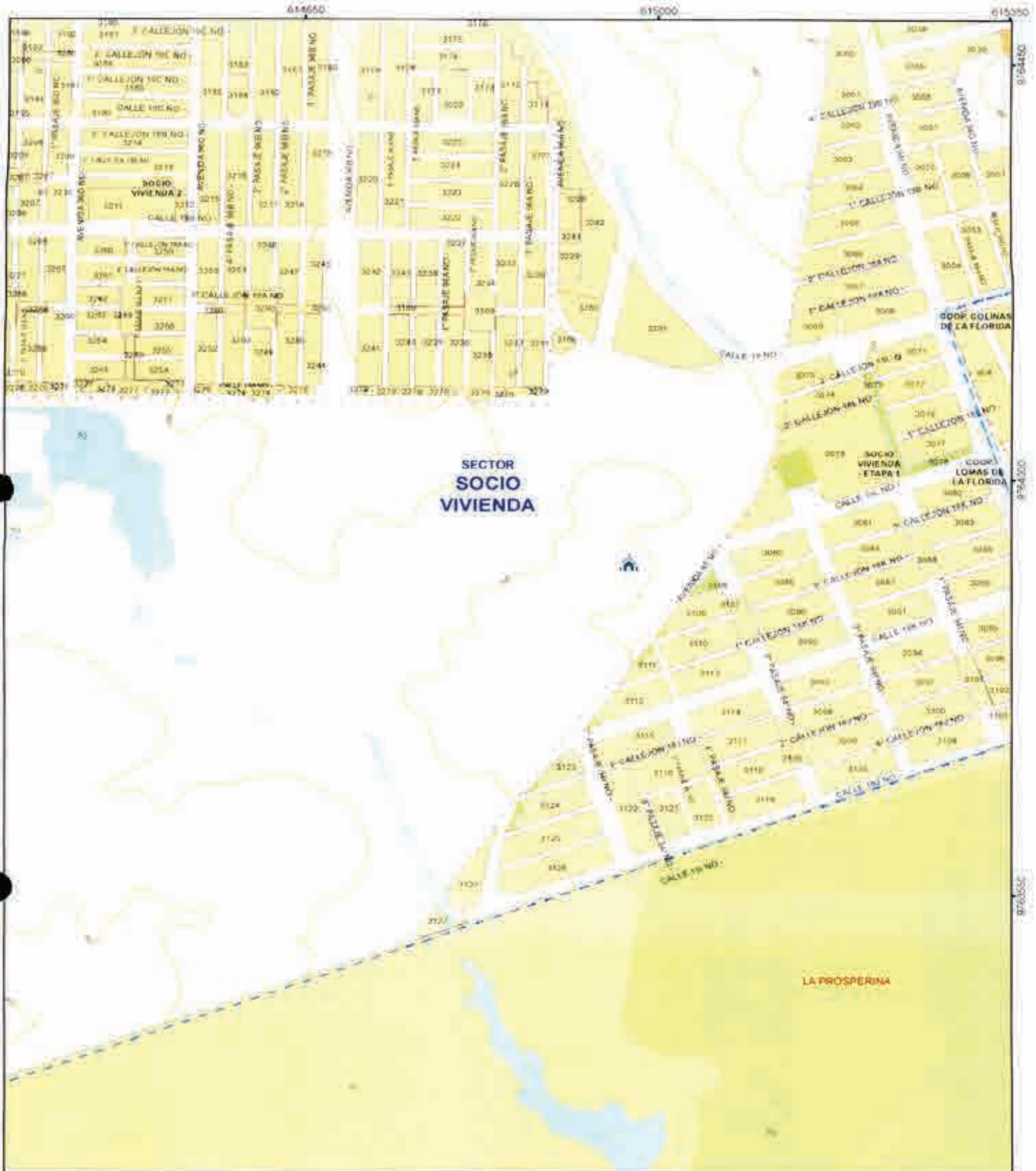
DIRECCIÓN DE PLANIFICACIÓN URBANA,
 PROYECTOS Y ORDENAMIENTO
 TERRITORIAL



PROYECTO:
 ORDENANZA SUSTITUTIVA SOBRE NOMENCLATURA
 URBANA DEL CANTÓN GUAYAQUIL Y DE LAS CABECERAS
 PARROQUIALES DE SUS PARROQUIAS RURALES

ESCALA: 1:5.180
 FECHA: JUNIO 2020

13 - K		
13 - J	12 - J	11 - J
13 - I	12 - I	11 - I



SECTOR SOCIO VIVIENDA

LA PROSPERINA



MUY ILUSTRE MUNICIPALIDAD DE GUAYAQUIL
 DIRECCIÓN DE PLANIFICACION URBANA, PROYECTOS Y ORDENAMIENTO TERRITORIAL



Alcaldía Guayaquil
 DRA. CYNTHIA VEREL JIMENEZ
 ADMINISTRACION 2019 - 2023



CONTIENE
 GUIA OFICIAL DE NOMBRES DE CALLES DEL AREA URBANA, AREA DE EXPANSION URBANA Y DE LAS CABECERAS PARROQUIALES DE LAS PARROQUIAS RURALES DEL CANTON GUAYAQUIL

PROYECTO:
 ORDENANZA SUSTITUTIVA SOBRE NOMENCLATURA URBANA DEL CANTON GUAYAQUIL Y DE LAS CABECERAS PARROQUIALES DE SUS PARROQUIAS RURALES

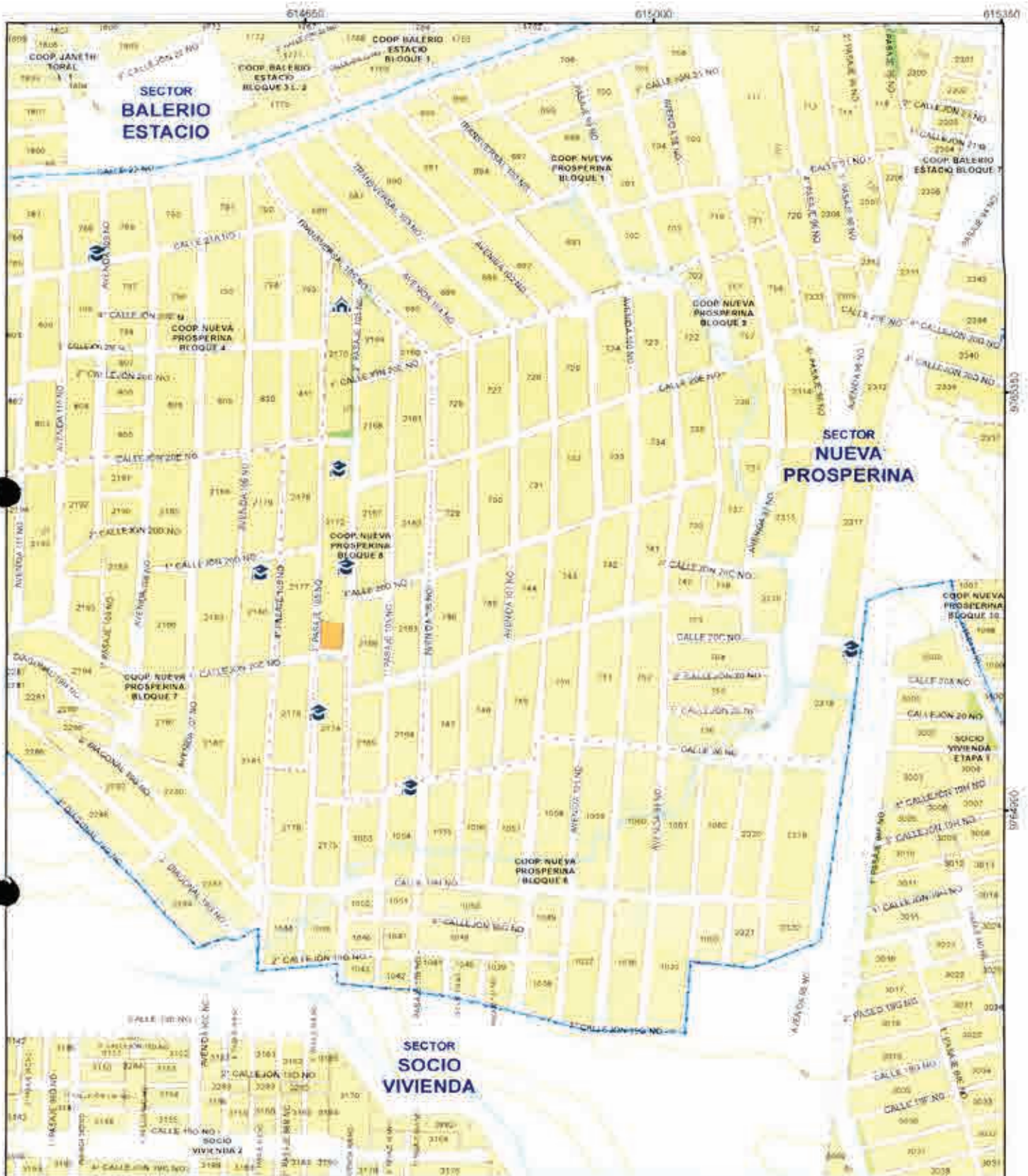
LAMINA:
12-N




ESCALA:
 1 : 5.180

FECHA:
 JUNIO 2020

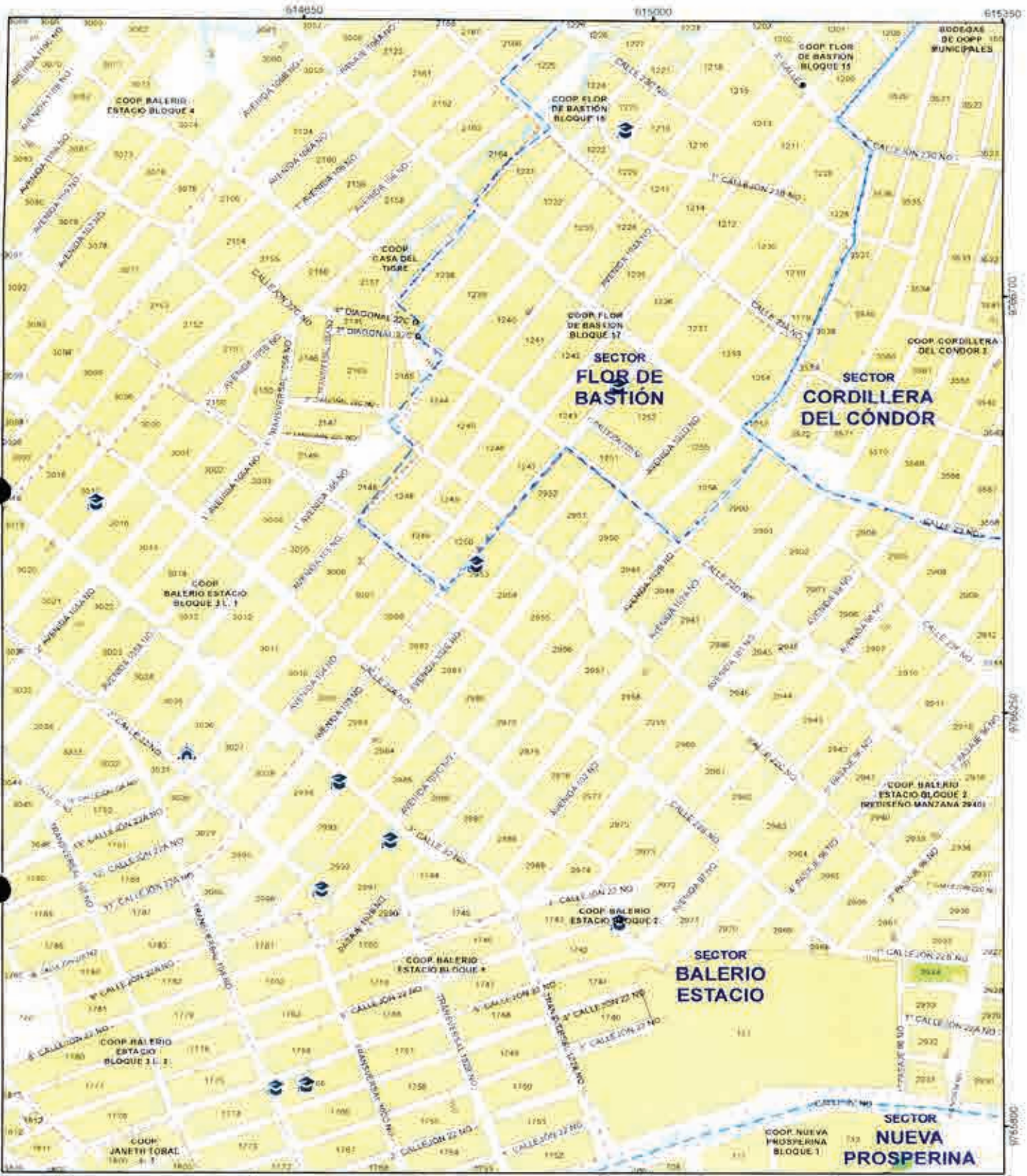
13 - N	12 - N	11 - N
13 - N	12 - N	11 - N



7



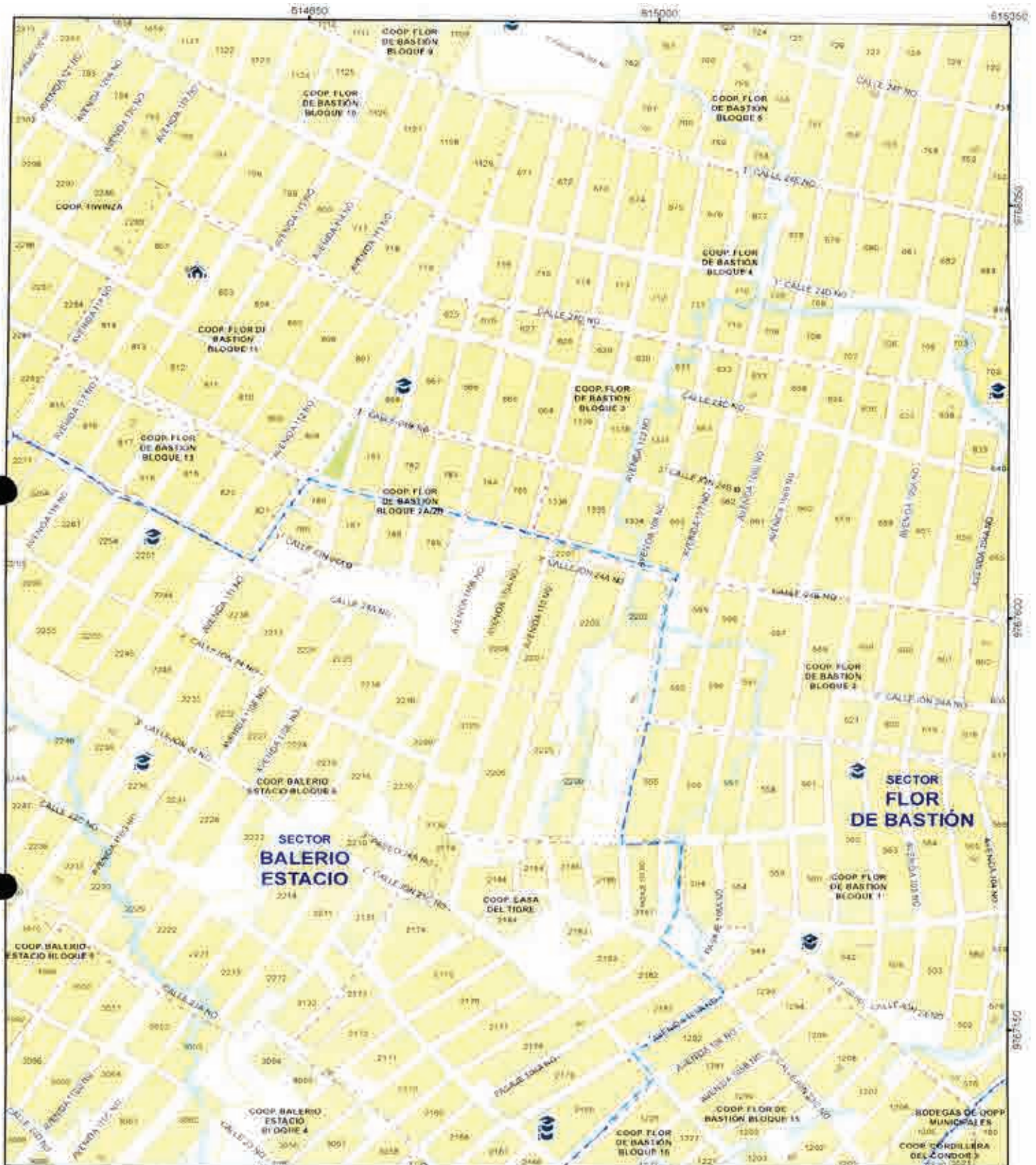
 <p>MUY ILUSTRE MUNICIPALIDAD DE GUAYAQUIL</p>	 <p>Alcalde(a) Guayaquil DRA. CYNTHIA VIERI JIMÉNEZ ADMINISTRACIÓN 2019 - 2023</p>	<p>CONTIENE</p> <p>GUÍA OFICIAL DE NOMBRES DE CALLES DEL ÁREA URBANA, ÁREA DE EXPANSIÓN URBANA Y DE LAS CABECERAS PARROQUIALES DE LAS PARROQUIAS RURALES DEL CANTÓN GUAYAQUIL.</p>	<p>LÁMINA:</p> <p>12 - Ñ</p>	<table border="1"> <tr> <td>13 - O</td> <td>12 - O</td> <td>11 - O</td> </tr> <tr> <td>13 - N</td> <td style="border: 2px solid red;">12 - Ñ</td> <td>11 - N</td> </tr> </table>	13 - O	12 - O	11 - O	13 - N	12 - Ñ	11 - N
13 - O	12 - O	11 - O								
13 - N	12 - Ñ	11 - N								
<p>DIRECCIÓN DE PLANIFICACIÓN URBANA, PROYECTOS Y ORDENAMIENTO TERRITORIAL</p>		<p>PROYECTO</p> <p>ORDENANZA SUSTITUTIVA SOBRE NOMENCLATURA URBANA DEL CANTÓN GUAYAQUIL Y DE LAS CABECERAS PARROQUIALES DE SUS PARROQUIAS RURALES</p>	<p>ESCALA: 1:5.180</p> <p>FECHA: JUNIO 2020</p>	<table border="1"> <tr> <td>13 - N</td> <td>12 - N</td> <td>11 - N</td> </tr> </table>	13 - N	12 - N	11 - N			
13 - N	12 - N	11 - N								




7



 <p>MUY ILUSTRE MUNICIPALIDAD DE GUAYAQUIL</p>	 <p>Alcaldía Guayaquil DRA. CYNTHIA VITERI AMENZÉ ADMINISTRACIÓN 2019 - 2023</p>	<p>CONTIENE</p> <p>GUÍA OFICIAL DE NOMBRES DE CALLES DEL ÁREA URBANA, ÁREA DE EXPANSIÓN URBANA Y DE LAS CABECERAS PARROQUIALES DE LAS PARROQUIAS RURALES DEL CANTÓN GUAYAQUIL.</p>	<p>LÁMINA:</p> <p>12-0</p>	13 - P	12 - P	11 - P		
			<p>DIRECCIÓN DE PLANIFICACIÓN URBANA, PROYECTOS Y ORDENAMIENTO TERRITORIAL</p>	<p>PROYECTO:</p> <p>ORDENANZA SUSTITUTIVA SOBRE NOMENCLATURA URBANA DEL CANTÓN GUAYAQUIL Y DE LAS CABECERAS PARROQUIALES DE SUS PARROQUIAS RURALES</p>	<p>ESCALA:</p> <p>1:5.100</p>	13 - O	12 - O	11 - O
			<p>DUPOT</p>		<p>FECHA:</p> <p>JUNIO 2020</p>	13 - N	12 - N	11 - N

7



 <p>MUY ILUSTRE MUNICIPALIDAD DE GUAYAQUIL</p>	 <p>Akullidja Guayaquil DRA. CYNTHIA VITERI JIMENEZ ADMINISTRACION 2019 - 2023</p>	<p>CONTIENE:</p> <p>GUÍA OFICIAL DE NOMBRES DE CALLES DEL ÁREA URBANA, ÁREA DE EXPANSIÓN URBANA Y DE LAS CABECERAS PARROQUIALES DE LAS PARROQUIAS RURALES DEL CANTÓN GUAYAQUIL.</p>	<p>LÁMINA:</p> <p>12-P</p>	<table border="1"> <tr> <td>13 - O</td> <td>12 - O</td> <td>11 - O</td> </tr> <tr> <td>13 - P</td> <td>12 - P</td> <td>11 - P</td> </tr> </table>	13 - O	12 - O	11 - O	13 - P	12 - P	11 - P
13 - O	12 - O	11 - O								
13 - P	12 - P	11 - P								
<p>DIRECCIÓN DE PLANIFICACIÓN URBANA, PROYECTOS Y ORDENAMIENTO TERRITORIAL</p>		<p>PROYECTO:</p> <p>ORDENANZA SUSTITUTIVA SOBRE NOMENCLATURA URBANA DEL CANTÓN GUAYAQUIL Y DE LAS CABECERAS PARROQUIALES DE SUS PARROQUIAS RURALES</p>	<p>ESCALA: 1:5.180</p> <p>FECHA: JUNIO 2020</p>	<table border="1"> <tr> <td>13 - O</td> <td>12 - O</td> <td>11 - O</td> </tr> </table>	13 - O	12 - O	11 - O			
13 - O	12 - O	11 - O								

2




MUY ILUSTRE MUNICIPALIDAD DE GUAYAQUIL
Por la comunidad Subordinada



Alcaldía Guayaquil
DRA. CYNTHIA VITERI-JAMÉNEZ
ADMINISTRACIÓN 2019 - 2023

CONTIENE
GUÍA OFICIAL DE NOMBRES DE CALLES DEL ÁREA URBANA, ÁREA DE EXPANSIÓN URBANA Y DE LAS CABECERAS PARROQUIALES DE LAS PARROQUIAS RURALES DEL CANTÓN GUAYAQUIL

LAMINA:
12-Q

13 - R	12 - R	11 - R
13 - Q	12 - Q	11 - Q

DIRECCIÓN DE PLANIFICACIÓN URBANA, PROYECTOS Y ORDENAMIENTO TERRITORIAL

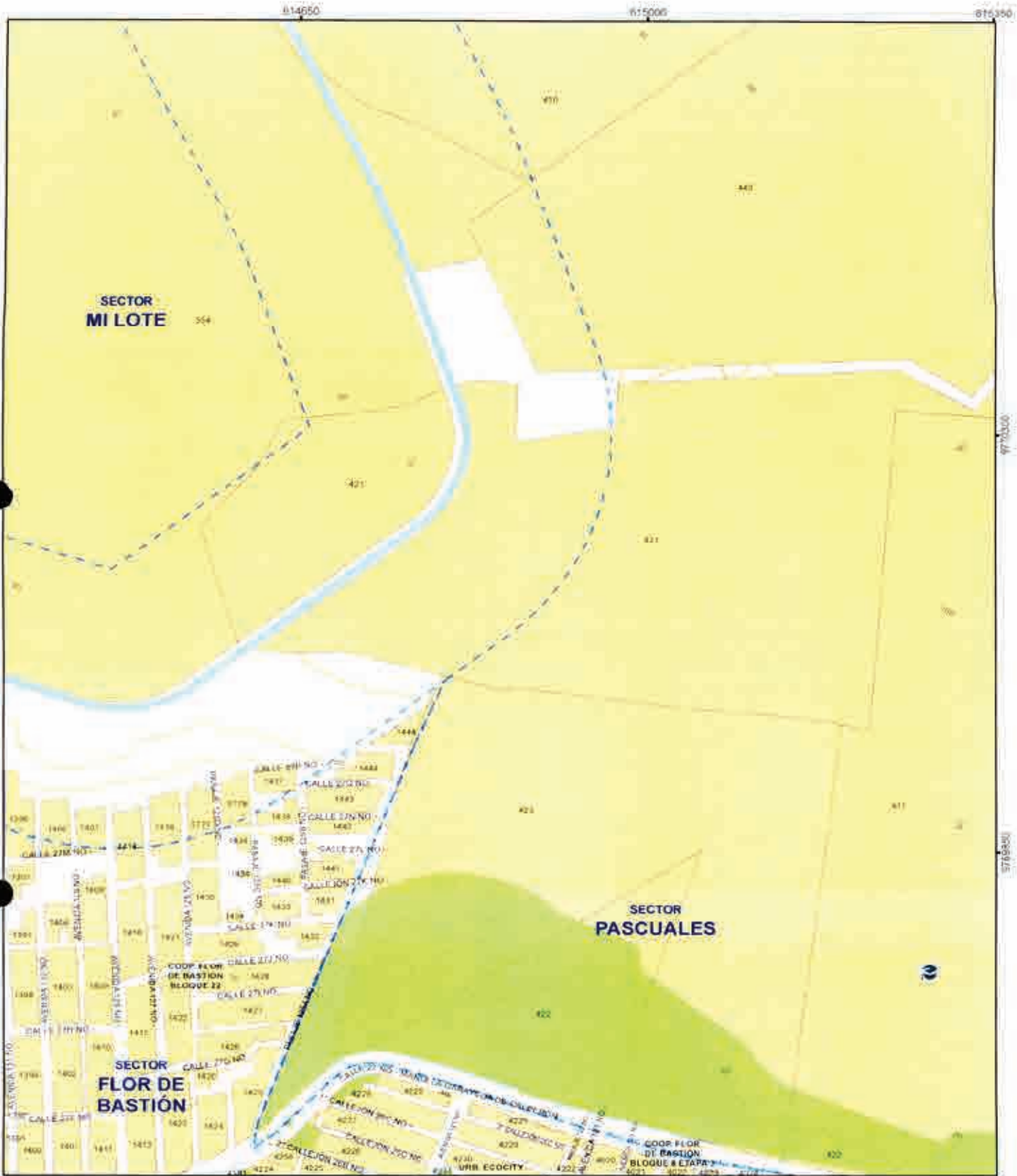


DUPOT

PROYECTO:
ORDENANZA SUSTITUTIVA SOBRE NOMENCLATURA URBANA DEL CANTÓN GUAYAQUIL Y DE LAS CABECERAS PARROQUIALES DE SUS PARROQUIAS RURALES

ESCALA: 1:5.180
FECHA: JUNIO 2020

13 - P	12 - P	11 - P
--------	--------	--------



CONTIENE:
 GUÍA OFICIAL DE NOMBRES DE CALLES DEL ÁREA URBANA, ÁREA DE EXPANSIÓN URBANA Y DE LAS CABECERAS PARROQUIALES DE LAS PARROQUIAS RURALES DEL CANTÓN GUAYAQUIL.

LÁMINA:
12-R

13 - S	12 - S	11 - S
13 - R	12 - R	11 - R

DIRECCIÓN DE PLANIFICACIÓN URBANA, PROYECTOS Y ORDENAMIENTO TERRITORIAL

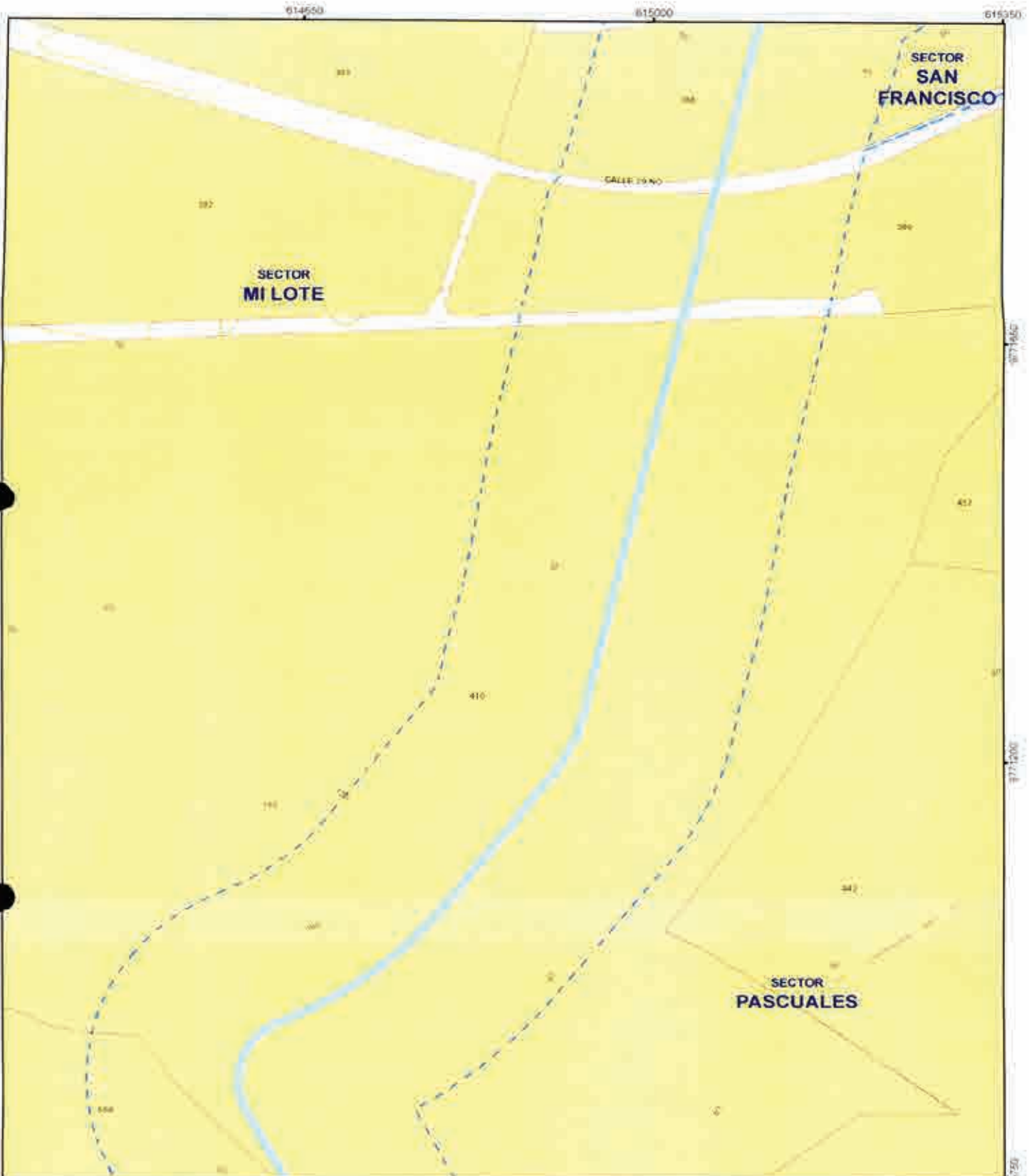


PROYECTO:
 ORDENANZA SUSTITUTIVA SOBRE NOMENCLATURA URBANA DEL CANTÓN GUAYAQUIL Y DE LAS CABECERAS PARROQUIALES DE SUS PARROQUIAS RURALES.

ESCALA: 1:5.180
 FECHA: JUNIO 2020

13 - Q	12 - Q	11 - Q
--------	--------	--------

4



CONTIENE
 GUÍA OFICIAL DE NOMBRES DE CALLES DEL
 ÁREA URBANA, ÁREA DE EXPANSIÓN URBANA
 Y DE LAS CABECERAS PARROQUIALES DE LAS
 PARROQUIAS RURALES DEL CANTÓN
 GUAYAQUIL

LÁMINA:
12-S

13 - T	12 - T	11 - T
13 - S	12 - S	11 - S

DIRECCIÓN DE PLANIFICACIÓN URBANA,
 PROYECTOS Y ORDENAMIENTO
 TERRITORIAL

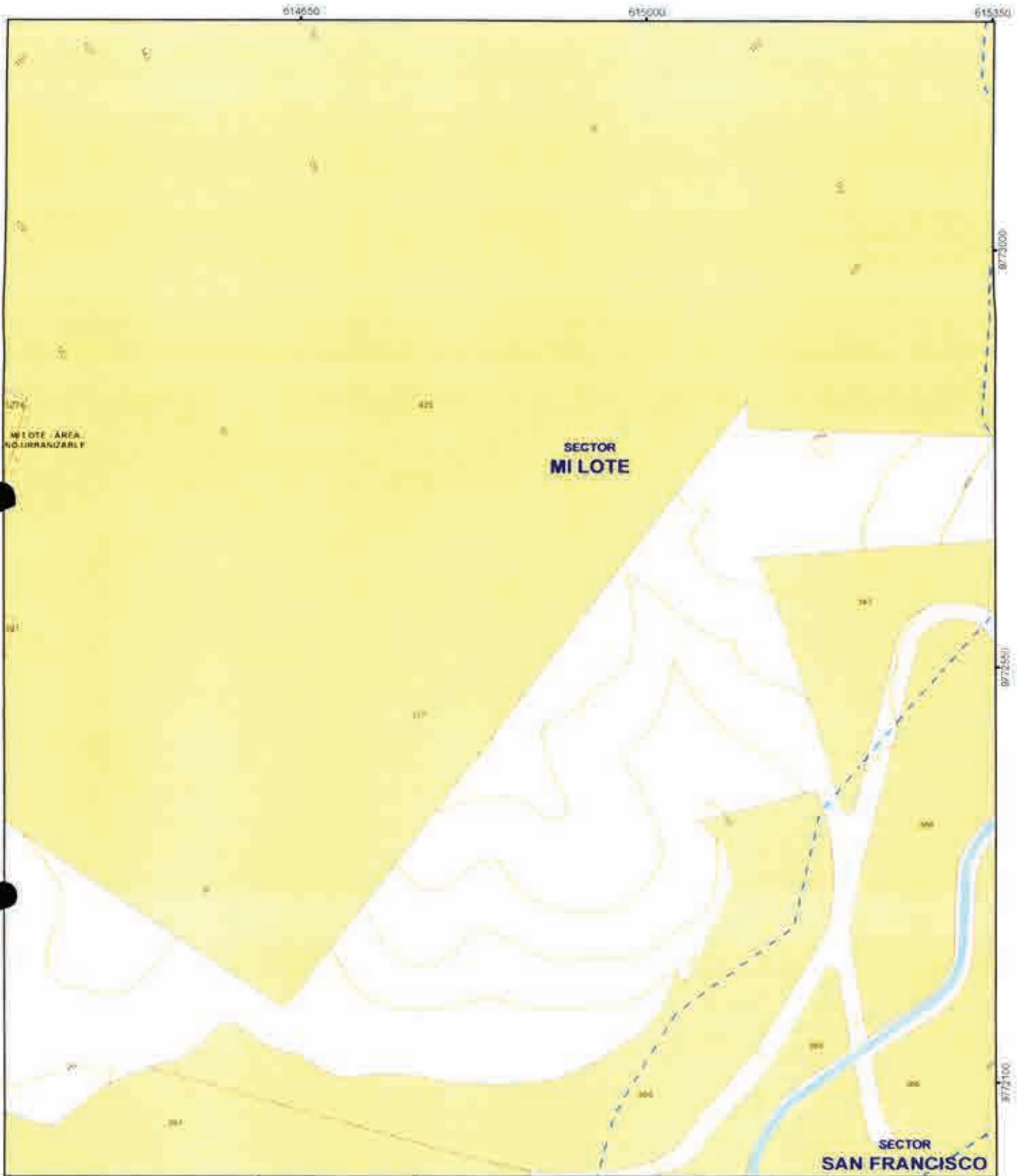





PROYECTO:
 ORDENANZA SUSTITUTIVA SOBRE NOMENCLATURA
 URBANA DEL CANTÓN GUAYAQUIL Y DE LAS CABECERAS
 PARROQUIALES DE SUS PARROQUIAS RURALES

ESCALA: 1:5.180
 FECHA: JUNIO 2020

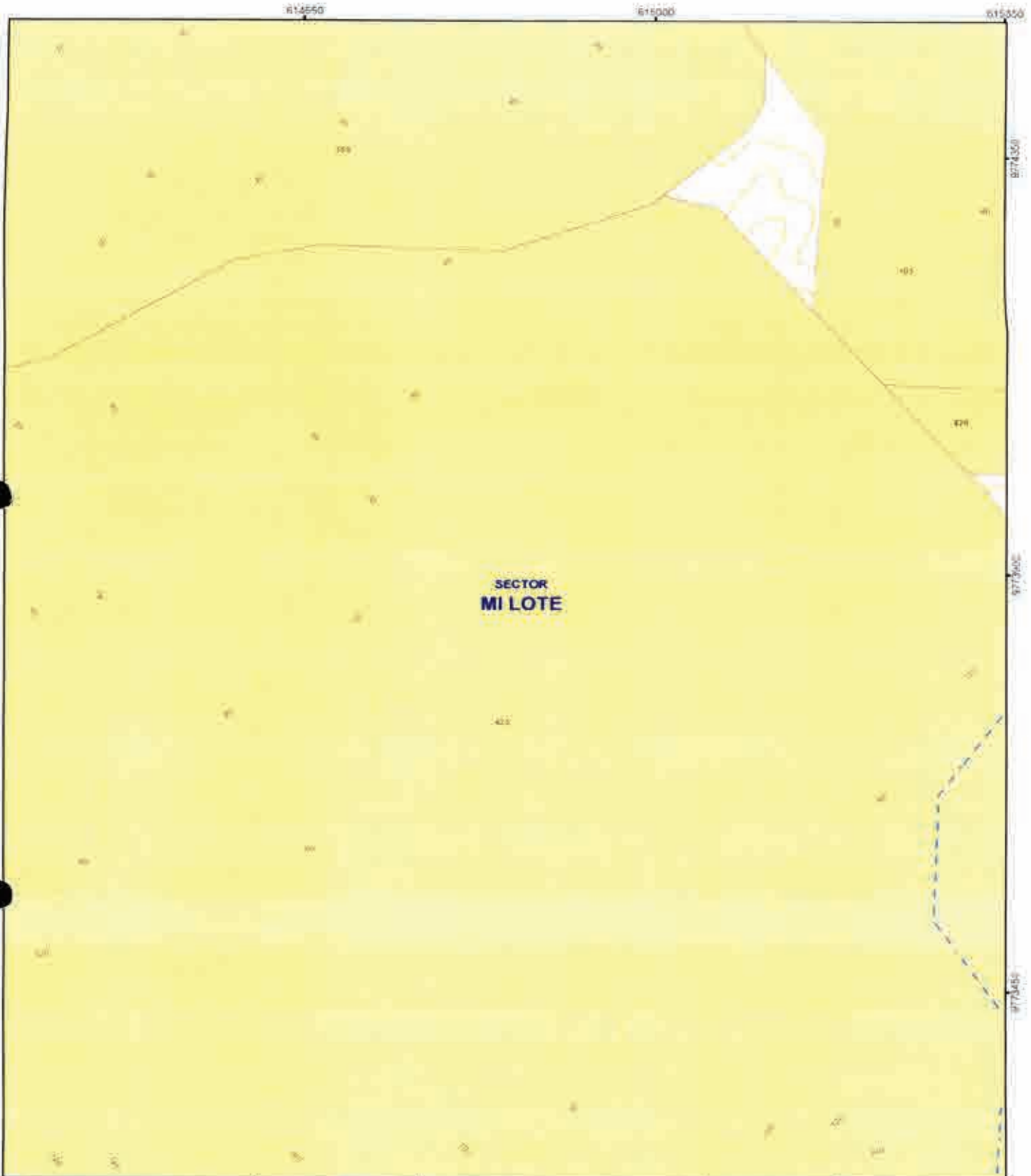
13 - R	12 - R	11 - R
--------	--------	--------




4

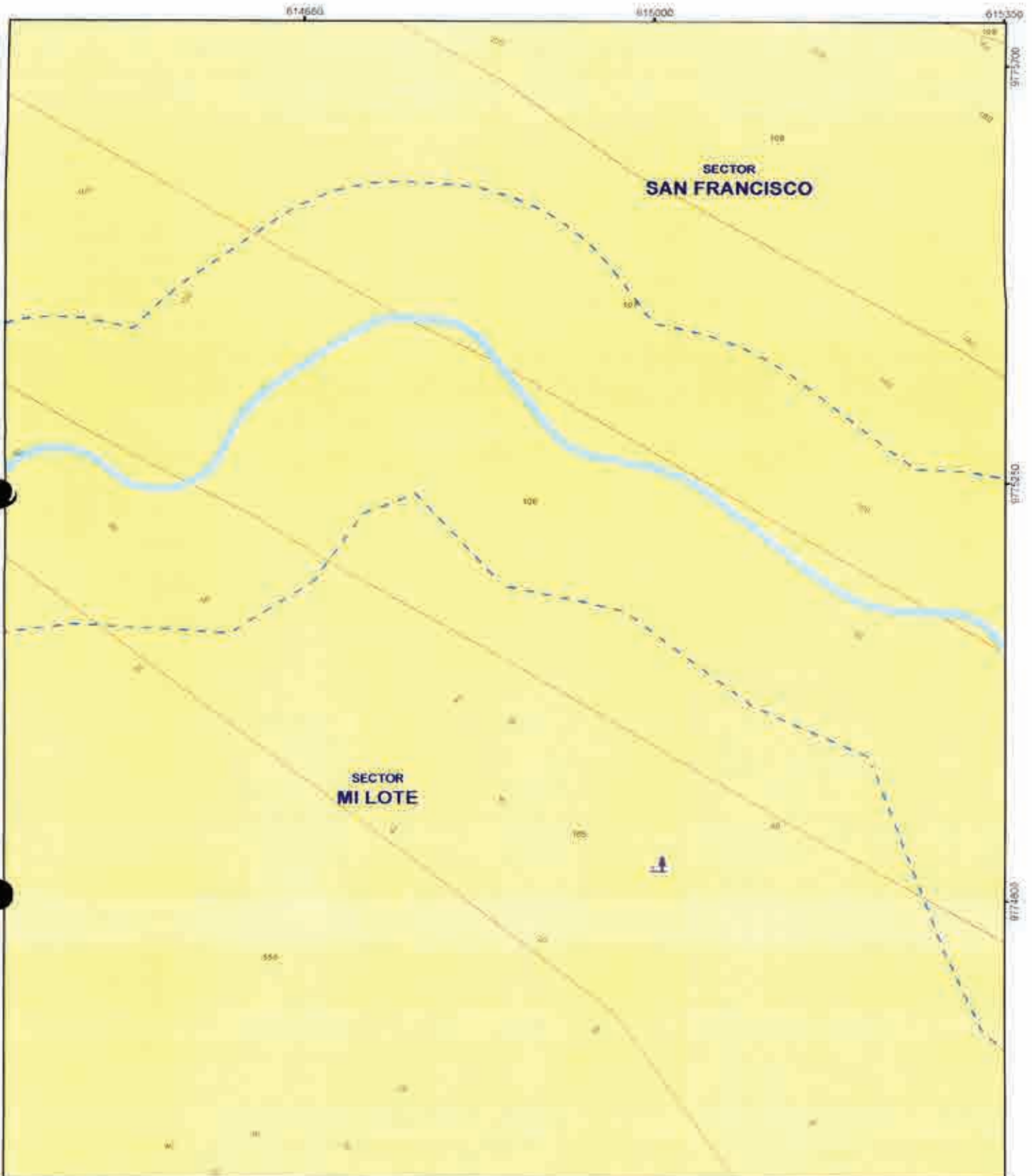





 <p>MUY ILUSTRE MUNICIPALIDAD DE GUAYAQUIL Su Gobierno es su Responsabilidad</p>	 <p>Alcaldía Guayaquil SRA. CYNTHIA VIDERI JIMENEZ ADMINISTRACION 2019 - 2023</p>	<p>CONTIENE</p> <p>GUIA OFICIAL DE NOMBRES DE CALLES DEL AREA URBANA, AREA DE EXPANSION URBANA Y DE LAS CABECERAS PARROQUIALES DE LAS PARROQUIAS RURALES DEL CANTÓN GUAYAQUIL.</p>	<p>LAMINA</p> <p>12-T</p>	<table border="1"> <tr> <td>13 - U</td> <td>12 - U</td> <td>11 - U</td> </tr> <tr> <td>13 - T</td> <td style="border: 2px solid red;">12 - T</td> <td>11 - T</td> </tr> </table>	13 - U	12 - U	11 - U	13 - T	12 - T	11 - T
13 - U	12 - U	11 - U								
13 - T	12 - T	11 - T								
<p>DIRECCIÓN DE PLANIFICACION URBANA, PROYECTOS Y ORDENAMIENTO TERRITORIAL</p>		<p>PROYECTO:</p> <p>ORDENANZA SUSTITUTIVA SOBRE NOMENCLATURA URBANA DEL CANTÓN GUAYAQUIL Y DE LAS CABECERAS PARROQUIALES DE SIJS PARROQUIAS RURALES.</p>	<p>ESCALA: 1:5.180</p> <p>FECHA: JUNIO 2020</p>	<table border="1"> <tr> <td>13 - S</td> <td>12 - S</td> <td>11 - S</td> </tr> </table>	13 - S	12 - S	11 - S			
13 - S	12 - S	11 - S								

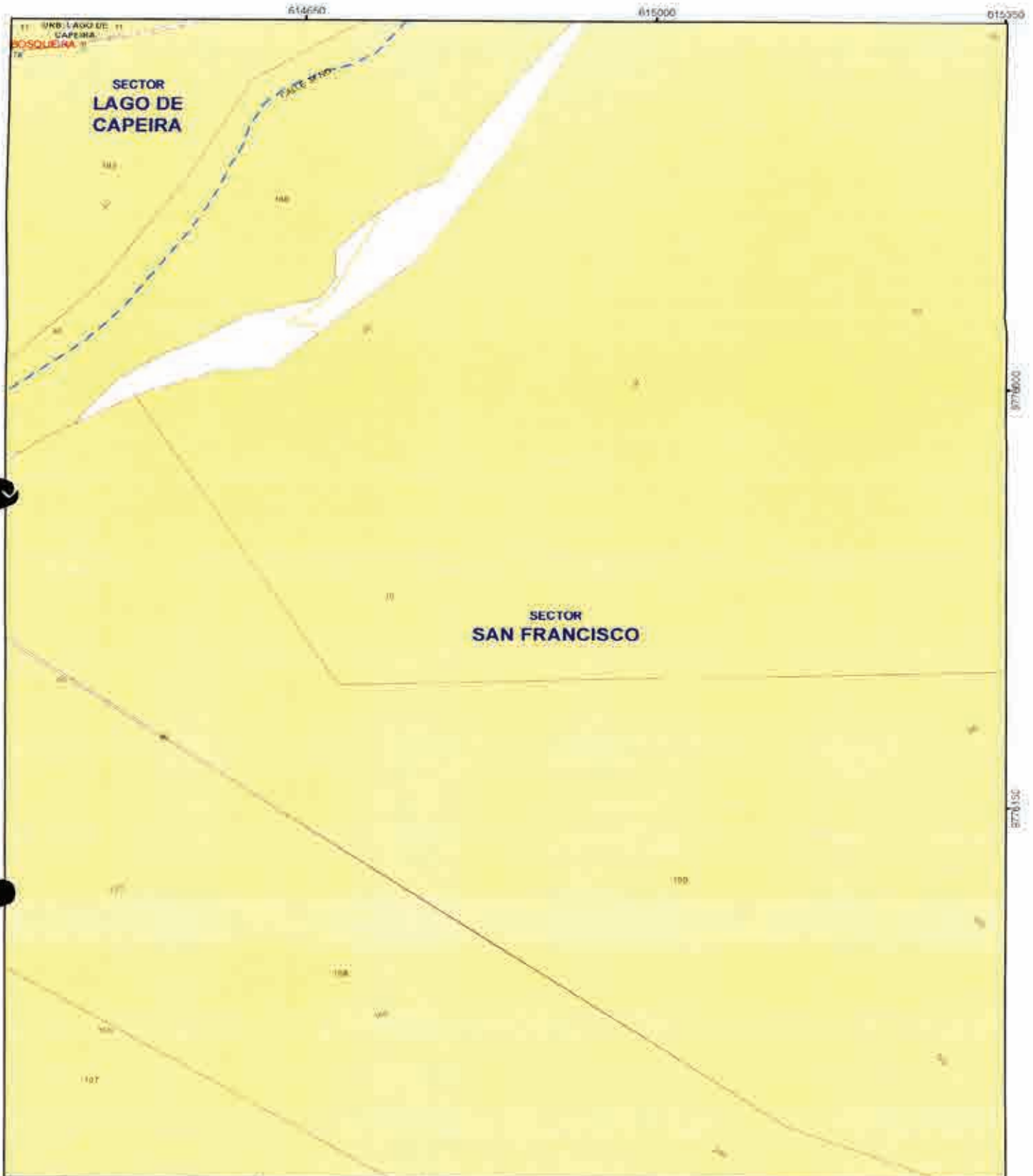
4



 <p>MUY ILUSTRE MUNICIPALIDAD DE GUAYAQUIL Municipalidad de Guayaquil</p>	 <p>Alcaldía Guayaquil Dña. CYNTHIA YITERI JIMENEZ ADMINISTRACIÓN 2019 - 2023</p>	<p>CONTIENE</p> <p>GUÍA OFICIAL DE NOMBRES DE CALLES DEL ÁREA URBANA, ÁREA DE EXPANSIÓN URBANA Y DE LAS CABECERAS PARROQUIALES DE LAS PARROQUIAS RURALES DEL CANTÓN GUAYAQUIL</p>	<p>LÁMINA:</p> <p>12-U</p>	<table border="1"> <tr> <td>13 - V</td> <td>12 - V</td> <td>11 - V</td> </tr> <tr> <td>13 - U</td> <td style="border: 2px solid red;">12 - U</td> <td>11 - U</td> </tr> <tr> <td>13 - T</td> <td>12 - T</td> <td>11 - T</td> </tr> </table>	13 - V	12 - V	11 - V	13 - U	12 - U	11 - U	13 - T	12 - T	11 - T
13 - V	12 - V	11 - V											
13 - U	12 - U	11 - U											
13 - T	12 - T	11 - T											
<p>DIRECCIÓN DE PLANIFICACIÓN URBANA, PROYECTOS Y ORDENAMIENTO TERRITORIAL</p>	 <p>DUPOT</p>	<p>PROYECTO:</p> <p>ORDENANZA SUSTITUTIVA SOBRE NOMENCLATURA URBANA DEL CANTÓN GUAYAQUIL Y DE LAS CABECERAS PARROQUIALES DE SUS PARROQUIAS RURALES</p>	<p>ESCALA: 1:5.180</p> <p>FECHA: JUNIO 2020</p>	<p>13 - T</p>	12 - T	11 - T							



 <p>MUY ILUSTRE MUNICIPALIDAD DE GUAYAQUIL <small>Por su desarrollo y bienestar</small></p>	 <p>Alcaldía Guayaquil <small>ORA, CYNTHIA VITERI JIMÉNEZ. ADMINISTRACIÓN 2015 - 2023</small></p>	<p>CONTIENE: GUÍA OFICIAL DE NOMBRES DE CALLES DEL ÁREA URBANA, ÁREA DE EXPANSIÓN URBANA Y DE LAS CABECERAS PARROQUIALES DE LAS PARROQUIAS RURALES DEL CANTÓN GUAYAQUIL</p>	<p>LÁMINA: 12-V</p>	<table border="1"> <tr> <td>13 - W</td> <td>12 - W</td> <td>11 - W</td> </tr> <tr> <td>13 - V</td> <td style="border: 2px solid red;">12 - V</td> <td>11 - V</td> </tr> <tr> <td>13 - U</td> <td>12 - U</td> <td>11 - U</td> </tr> </table>	13 - W	12 - W	11 - W	13 - V	12 - V	11 - V	13 - U	12 - U	11 - U
13 - W	12 - W	11 - W											
13 - V	12 - V	11 - V											
13 - U	12 - U	11 - U											
<p>DIRECCIÓN DE PLANIFICACIÓN URBANA, PROYECTOS Y ORDENAMIENTO TERRITORIAL</p>		<p>PROYECTO: ORDENANZA SUSTITUTIVA SOBRE NOMENCLATURA URBANA DEL CANTÓN GUAYAQUIL Y DE LAS CARECERAS PARROQUIALES DE SUS PARROQUIAS RURALES.</p>	<p>ESCALA: 1:5.180 FECHA: JUNIO 2020</p>										




MUY ILUSTRE MUNICIPALIDAD DE GUAYAQUIL
 Su Gobierno y Participación



Alcaldía Guayaquil
 DRA. CYNTHIA VITERI JIMENEZ
 ADMINISTRACIÓN 2019 - 2023

CONTIENE:
 GUÍA OFICIAL DE NOMBRES DE CALLES DEL
 ÁREA URBANA, ÁREA DE EXPANSIÓN URBANA
 Y DE LAS CABECERAS PARROQUIALES DE LAS
 PARROQUIAS RURALES DEL CANTÓN
 GUAYAQUIL

LÁMINA:
12-W

13 - X	12 - X	11 - X
13 - W	12 - W	11 - W
13 - V	12 - V	11 - V

DIRECCION DE PLANIFICACIÓN URBANA,
 PROYECTOS Y ORDENAMIENTO
 TERRITORIAL

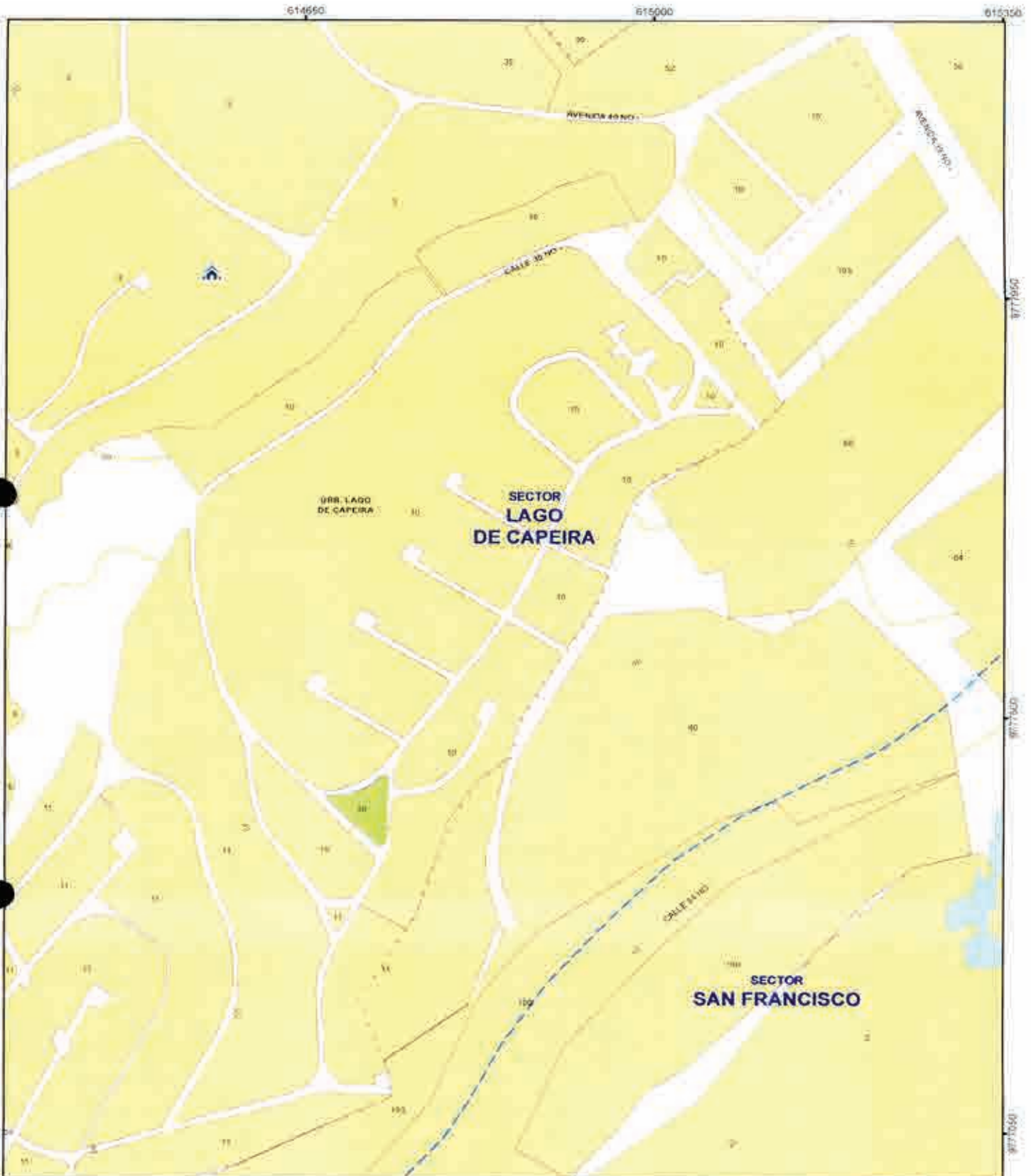





DUPOT

PROYECTO:
 ORDENANZA SUSTITUTIVA SOBRE NOMENCLATURA
 URBANA DEL CANTÓN GUAYAQUIL Y DE LAS CABECERAS
 PARROQUIALES DE SUS PARROQUIAS RURALES

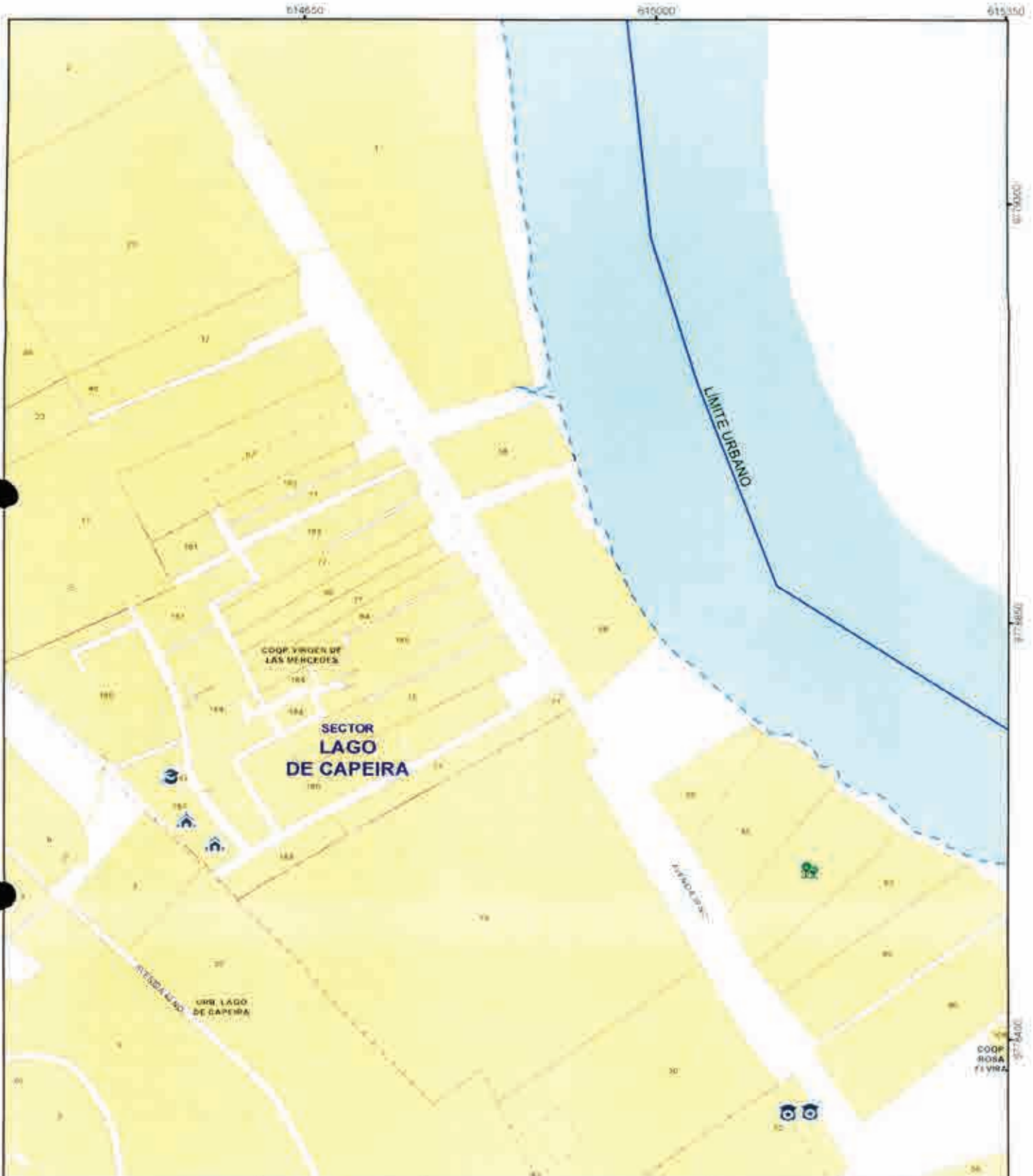
ESCALA: 1:5.180
 FECHA: JUNIO 2020

4



 <p>MUY ILUSTRE MUNICIPALIDAD DE GUAYAQUIL Por su desarrollo y bienestar</p>	 <p>Alcaldía Guayaquil DRA. GYNETRA VÍCTOR JIMÉNEZ ADMINISTRACIÓN 2018 - 2022</p>	<p>CONTIENE</p> <p>GUÍA OFICIAL DE NOMBRES DE CALLES DEL ÁREA URBANA, ÁREA DE EXPANSIÓN URBANA Y DE LAS CABECERAS PARROQUIALES DE LAS PARROQUIAS RURALES DEL CANTÓN GUAYAQUIL</p>	<p>LÁMINA</p> <p>12-X</p>	<table border="1"> <tr> <td>13 - Y</td> <td>12 - Y</td> <td>11 - Y</td> </tr> <tr> <td>13 - X</td> <td style="border: 2px solid red;">12 - X</td> <td>11 - X</td> </tr> <tr> <td>13 - W</td> <td>12 - W</td> <td>11 - W</td> </tr> </table>	13 - Y	12 - Y	11 - Y	13 - X	12 - X	11 - X	13 - W	12 - W	11 - W
13 - Y	12 - Y	11 - Y											
13 - X	12 - X	11 - X											
13 - W	12 - W	11 - W											
<p>DIRECCIÓN DE PLANIFICACIÓN URBANA, PROYECTOS Y ORDENAMIENTO TERRITORIAL</p>		<p>PROYECTO</p> <p>ORDENANZA SUSTITUTIVA SOBRE NOMENCLATURA URBANA DEL CANTÓN GUAYAQUIL Y DE LAS CABECERAS PARROQUIALES DE SUS PARROQUIAS RURALES</p>	<p>ESCALA 1:5.180</p> <p>FECHA: JUNIO 2020</p>	<p>Alameda Páez</p>									

[Handwritten signature]



CONTIENE
 GUÍA OFICIAL DE NOMBRES DE CALLES DEL
 ÁREA URBANA, ÁREA DE EXPANSIÓN URBANA
 Y DE LAS CABECERAS PARROQUIALES DE LAS
 PARROQUIAS RURALES DEL CANTÓN
 GUAYAQUIL

LÁMINA:
12-Y

13 - Z	12 - Z
13 - Y	12 - Y
13 - X	12 - X

DIRECCIÓN DE PLANIFICACIÓN URBANA,
 PROYECTOS Y ORDENAMIENTO
 TERRITORIAL

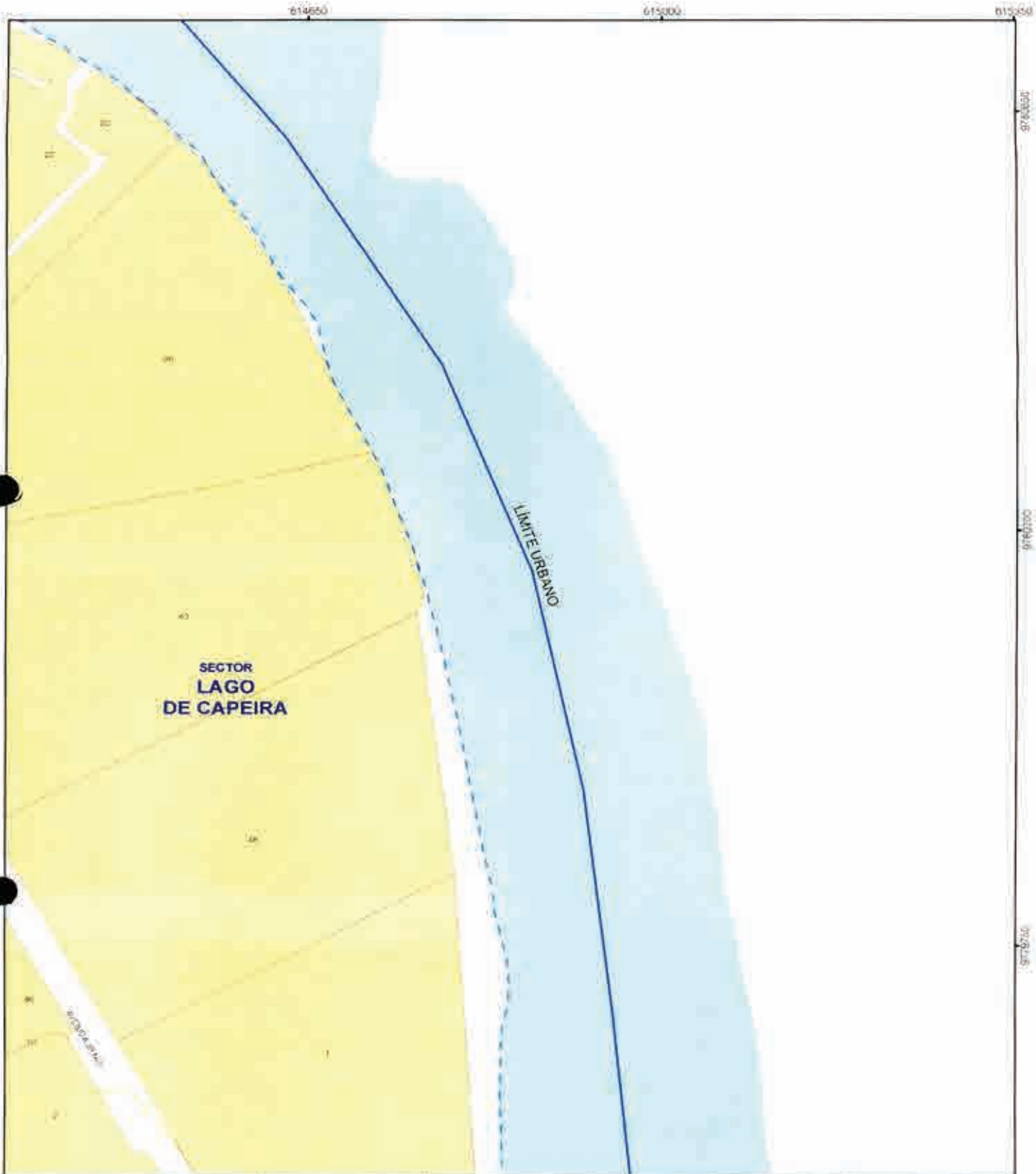


PROYECTO:
 ORDENANZA SUSTITUTIVA SOBRE NOMENCLATURA
 URBANA DEL CANTÓN GUAYAQUIL Y DE LAS CABECERAS
 PARROQUIALES DE SUS PARROQUIAS RURALES.

ESCALA: 1:5 180
 FECHA: JUNIO 2020

13 - Z	12 - Z
13 - Y	12 - Y
13 - X	12 - X

[Handwritten signature]



CONTIENE:
GUÍA OFICIAL DE NOMBRES DE CALLES DEL ÁREA URBANA, ÁREA DE EXPANSIÓN URBANA Y DE LAS CABECERAS PARROQUIALES DE LAS PARROQUIAS RURALES DEL CANTÓN GUAYAQUIL.

LÁMINA:
12-Z

13 - AZ	
13 - Z	12 - Z

DIRECCIÓN DE PLANIFICACIÓN URBANA, PROYECTOS Y ORDENAMIENTO TERRITORIAL




PROYECTO:
ORDENANZA SUSTITUTIVA SOBRE NOMENCLATURA URBANA DEL CANTÓN GUAYAQUIL Y DE LAS CABECERAS PARROQUIALES DE SUS PARROQUIAS RURALES

ESCALA: 1:5.180
FECHA: JUNIO 2020

13 - Y	12 - Y	11 - Y
--------	--------	--------

[Handwritten signature]



MUY ILUSTRE MUNICIPALIDAD DE GUAYAQUIL
 Dr. Cynthia Viteri Jiménez

Alcaldía Guayaquil
 DRA. CYNTHIA VITERI JIMÉNEZ
 ADMINISTRACIÓN 2019 - 2023

CONTIENE
 GUÍA OFICIAL DE NOMBRES DE CALLES DEL ÁREA URBANA, ÁREA DE EXPANSIÓN URBANA Y DE LAS CABECERAS PARROQUIALES DE LAS PARROQUIAS RURALES DEL CANTÓN GUAYAQUIL.

LÁMINA:
13-AZ



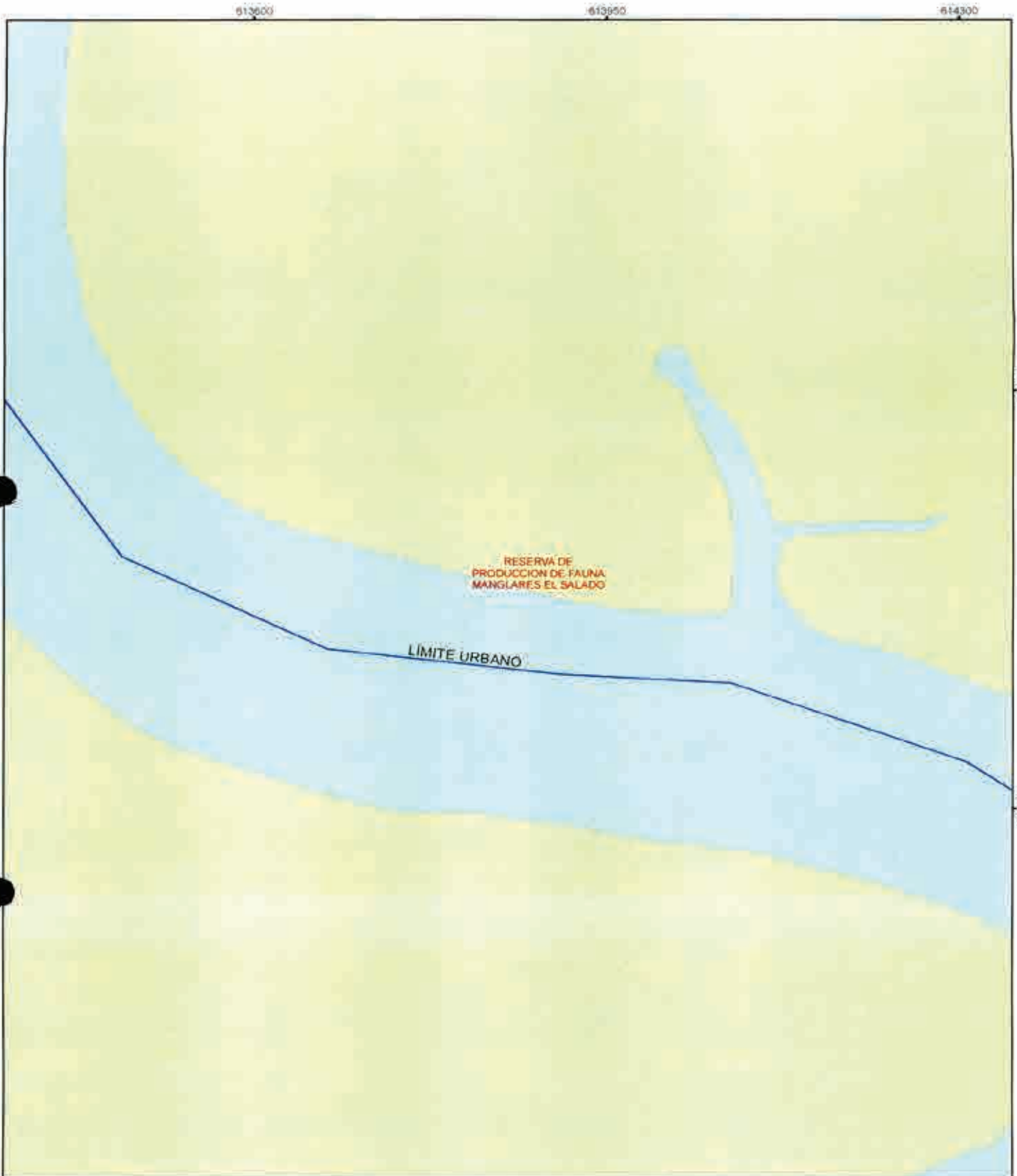
DIRECCIÓN DE PLANIFICACIÓN URBANA, PROYECTOS Y ORDENAMIENTO TERRITORIAL




DUPOT

PROYECTO:
 ORDENANZA SUSTITUTIVA SOBRE NOMENCLATURA URBANA DEL CANTÓN GUAYAQUIL Y DE LAS CABECERAS PARROQUIALES DE SUS PARROQUIAS RURALES.




ESCALA: 1:5.180
 FECHA: JUNIO 2020

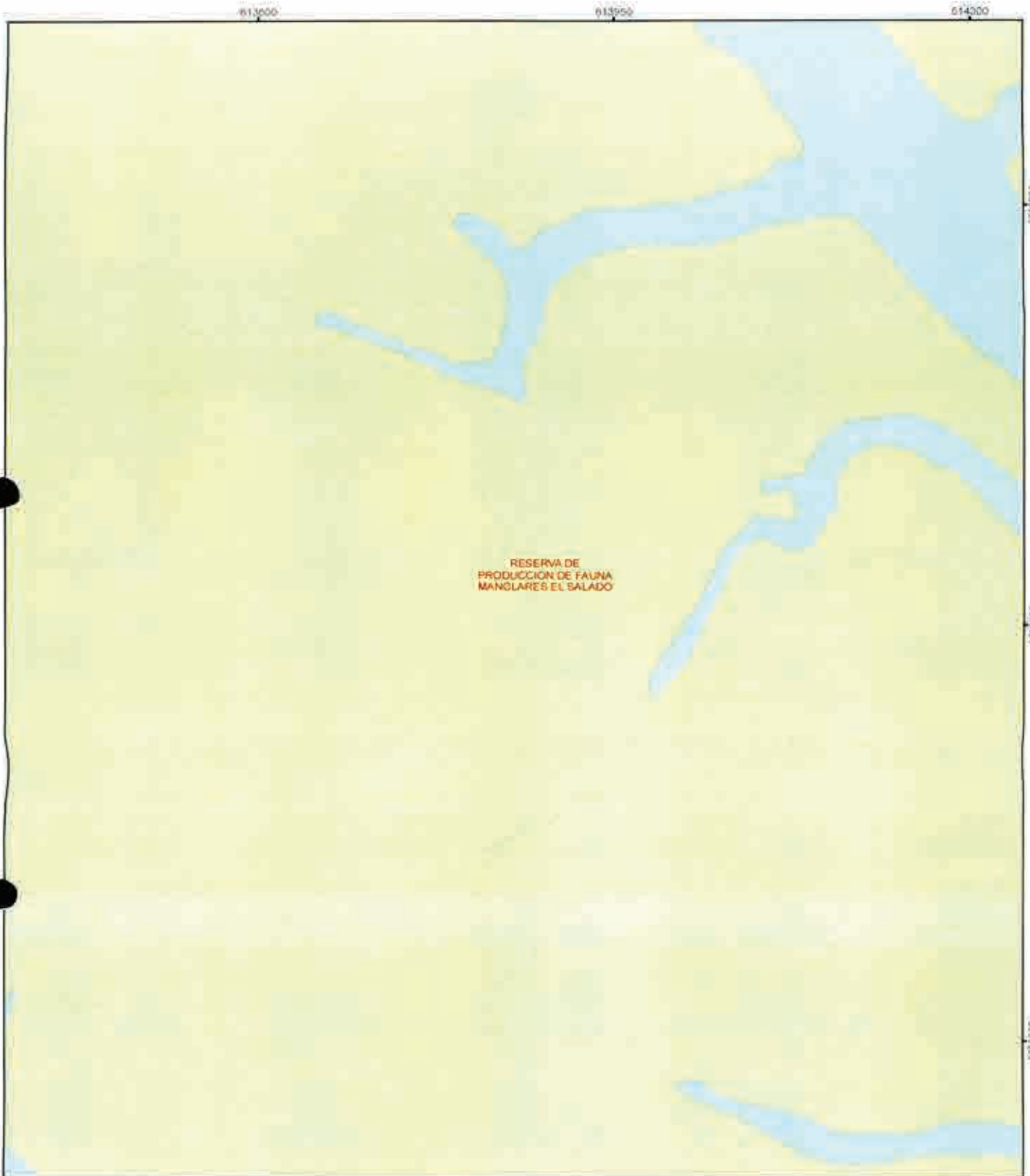
[Handwritten signature]






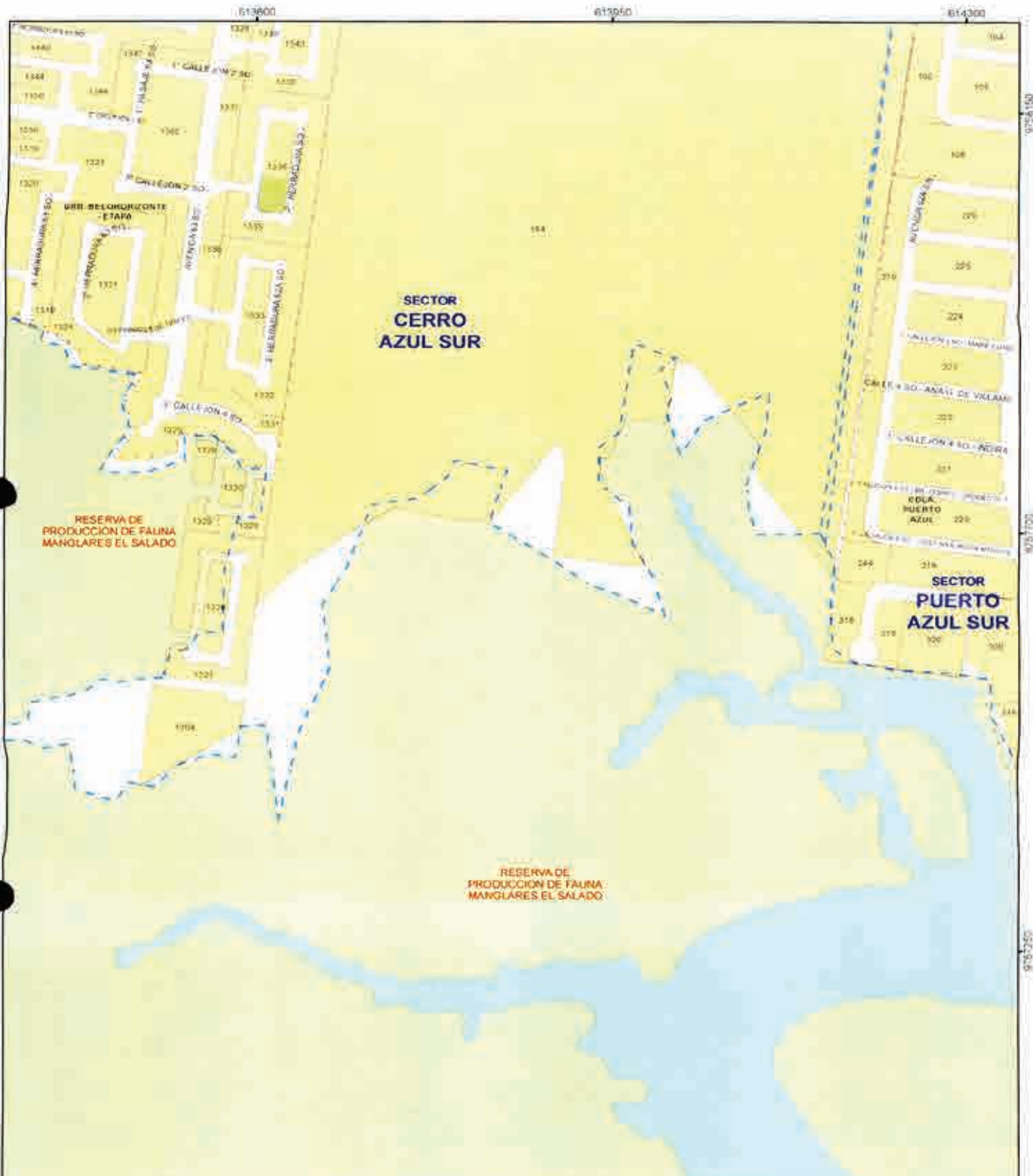
 <p>MUY ILUSTRE MUNICIPALIDAD DE GUAYAQUIL Su Gobierno Profesionalmente</p>	 <p>Alcaldía Guayaquil DRA. CYNTHIA VITERI JIMÉNEZ ADMINISTRACIÓN 2019 - 2023</p>	<p>CONTIENE</p> <p>GUIA OFICIAL DE NOMBRES DE CALLES DEL ÁREA URBANA, ÁREA DE EXPANSIÓN URBANA Y DE LAS CABECERAS PARROQUIALES DE LAS PARROQUIAS RURALES DEL CANTÓN GUAYAQUIL</p>	<p>LÁMINA</p> <p>13-F</p>	<table border="1"> <tr> <td>14 - G</td> <td>13 - G</td> <td>12 - G</td> </tr> <tr> <td>14 - F</td> <td style="border: 2px solid red;">13 - F</td> <td>12 - F</td> </tr> </table>	14 - G	13 - G	12 - G	14 - F	13 - F	12 - F
14 - G	13 - G	12 - G								
14 - F	13 - F	12 - F								
<p>DIRECCIÓN DE PLANIFICACION URBANA, PROYECTOS Y ORDENAMIENTO TERRITORIAL</p>		<p>PROYECTO:</p> <p>ORDENANZA SUSTITUTIVA SOBRE NOMENCLATURA URBANA DEL CANTÓN GUAYAQUIL Y DE LAS CABECERAS PARROQUIALES DE SUS PARROQUIAS RURALES</p>	<p>ESCALA: 1:8.180</p> <p>FECHA: JUNIO 2020</p>	<table border="1"> <tr> <td></td> <td></td> <td>12 - E</td> </tr> </table>			12 - E			
		12 - E								



 <p>MUY ILUSTRE MUNICIPALIDAD DE GUAYAQUIL Procesamiento e Implementación</p>	 <p><i>Alcaldía Guayaquil</i> DRA. CYNTHIA VITERI JIMÉNEZ ADMINISTRACIÓN 2019 - 2023</p>	<p>CONTIENE:</p> <p>GUÍA OFICIAL DE NOMBRES DE CALLES DEL ÁREA URBANA, ÁREA DE EXPANSIÓN URBANA Y DE LAS CABECERAS PARROQUIALES DE LAS PARROQUIAS RURALES DEL CANTÓN GUAYAQUIL</p>	<p>LÁMINA:</p> <p>13 - G</p>	<table border="1"> <tr> <td>14 - H</td> <td>13 - H</td> <td>12 - H</td> </tr> <tr> <td>14 - G</td> <td style="border: 2px solid red;">13 - G</td> <td>12 - G</td> </tr> <tr> <td>14 - F</td> <td>13 - F</td> <td>12 - F</td> </tr> </table>	14 - H	13 - H	12 - H	14 - G	13 - G	12 - G	14 - F	13 - F	12 - F
14 - H	13 - H	12 - H											
14 - G	13 - G	12 - G											
14 - F	13 - F	12 - F											
<p>DIRECCION DE PLANIFICACION URBANA, PROYECTOS Y ORDENAMIENTO TERRITORIAL</p>		<p>PROYECTO:</p> <p>ORDENANZA SUSTITUTIVA SOBRE NOMENCLATURA URBANA DEL CANTÓN GUAYAQUIL Y DE LAS CABECERAS PARROQUIALES DE SUS PARROQUIAS RURALES</p>	<p>ESCALA: 1:5.180</p> <p>FECHA: JUNIO 2020</p>										



 <p>MUY ILUSTRE MUNICIPALIDAD DE GUAYAQUIL Municipalidad de Guayaquil</p>	 <p>Alcaldía Guayaquil DRA. CYNTHIA VITERI JIMENEZ ADMINISTRACIÓN 2019 - 2023</p>	<p>CONTIENE:</p> <p>GUÍA OFICIAL DE NOMBRES DE CALLES DEL ÁREA URBANA, ÁREA DE EXPANSIÓN URBANA Y DE LAS CABECERAS PARROQUIALES DE LAS PARROQUIAS RURALES DEL CANTÓN GUAYAQUIL.</p>	<p>LÁMINA</p> <p>13-H</p>	<table border="1"> <tr> <td>14 - I</td> <td>13 - I</td> <td>12 - I</td> </tr> <tr> <td>14 - H</td> <td style="border: 2px solid red;">13 - H</td> <td>12 - H</td> </tr> <tr> <td>14 - G</td> <td>13 - G</td> <td>12 - G</td> </tr> </table>	14 - I	13 - I	12 - I	14 - H	13 - H	12 - H	14 - G	13 - G	12 - G
14 - I	13 - I	12 - I											
14 - H	13 - H	12 - H											
14 - G	13 - G	12 - G											
<p>DIRECCIÓN DE PLANIFICACIÓN URBANA, PROYECTOS Y ORDENAMIENTO TERRITORIAL</p>		<p>PROYECTO:</p> <p>ORDENANZA SUSTITUTIVA SOBRE NOMENCLATURA URBANA DEL CANTÓN GUAYAQUIL Y DE LAS CABECERAS PARROQUIALES DE SUS PARROQUIAS RURALES</p>	<p>ESCALA: 1:5.100</p> <p>FECHA: JUNIO 2020</p>										



CONTIENE
 GUÍA OFICIAL DE NOMBRES DE CALLES DEL
 ÁREA URBANA, ÁREA DE EXPANSIÓN URBANA
 Y DE LAS CABECERAS PARROQUIALES DE LAS
 PARROQUIAS RURALES DEL CANTÓN
 GUAYAQUIL.

LAMINA:
13-1

14 - J	13 - J	12 - J
14 - I	13 - I	12 - I

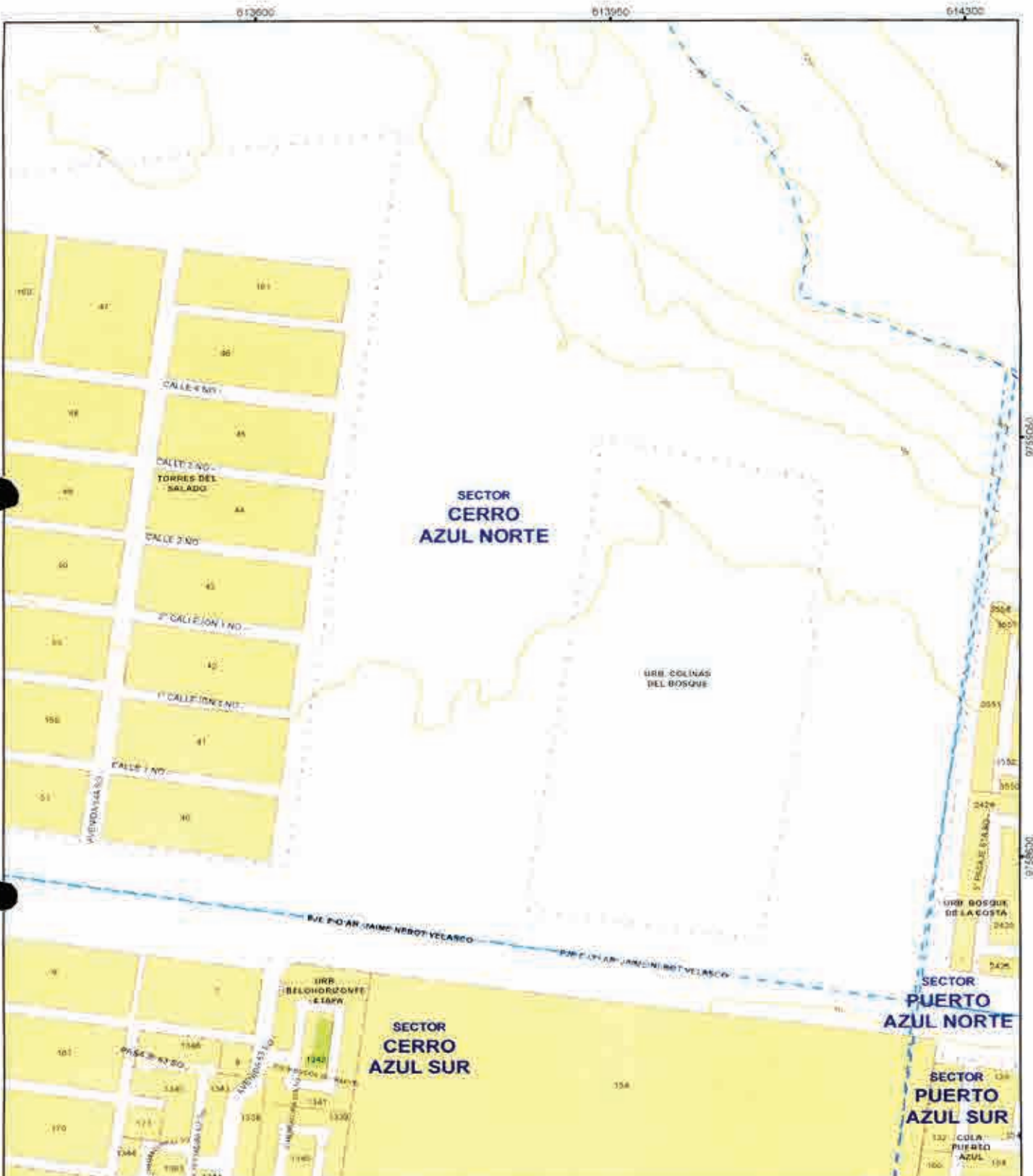
DIRECCIÓN DE PLANIFICACIÓN URBANA,
 PROYECTOS Y ORDENAMIENTO
 TERRITORIAL



PROYECTO:
 ORDENANZA SUSTITUTIVA SOBRE NOMENCLATURA
 URBANA DEL CANTÓN GUAYAQUIL Y DE LAS CABECERAS
 PARROQUIALES DE SUS PARROQUIAS RURALES

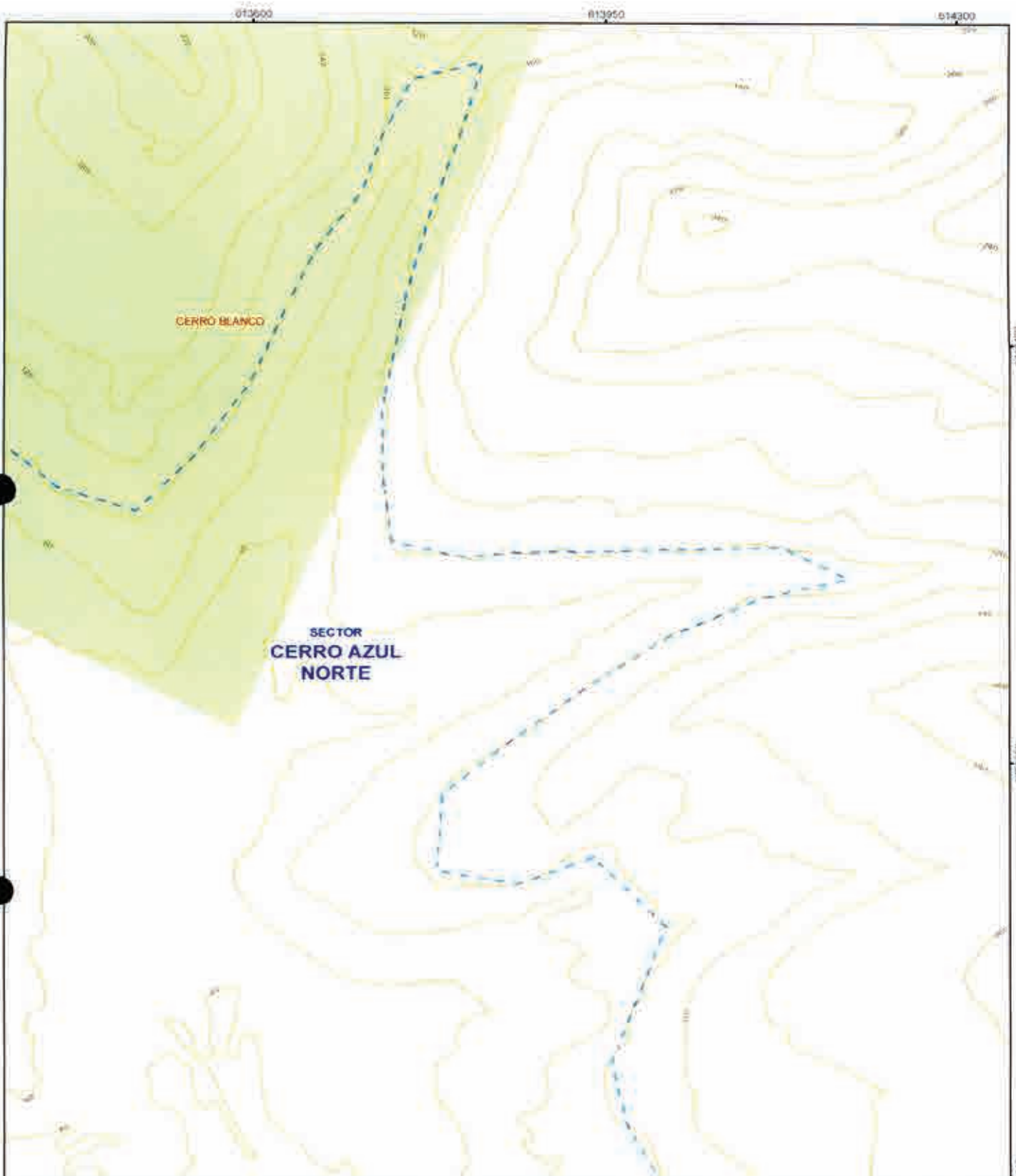
ESCALA: 1:5.180
 FECHA: JUNIO 2020

14 - H	13 - H	12 - H
--------	--------	--------



<p>MUY ILUSTRE MUNICIPALIDAD DE GUAYAQUIL</p> <p>DR. CYNTHIA VITERI JIMÉNEZ ADMINISTRACIÓN 2019 - 2023</p>	<p>CONTIENE:</p> <p>GUÍA OFICIAL DE NOMBRES DE CALLES DEL ÁREA URBANA, ÁREA DE EXPANSIÓN URBANA Y DE LAS CABECERAS PARROQUIALES DE LAS PARROQUIAS RURALES DEL CANTÓN GUAYAQUIL.</p>	<p>LÁMINA:</p> <p>13-J</p>	<table border="1"> <tr> <td>14 - K</td> <td>13 - K</td> <td></td> </tr> <tr> <td>14 - J</td> <td style="border: 2px solid red;">13 - J</td> <td>12 - J</td> </tr> <tr> <td>14 - I</td> <td>13 - I</td> <td>12 - I</td> </tr> </table>	14 - K	13 - K		14 - J	13 - J	12 - J	14 - I	13 - I	12 - I
14 - K	13 - K											
14 - J	13 - J	12 - J										
14 - I	13 - I	12 - I										
<p>DIRECCIÓN DE PLANIFICACIÓN URBANA, PROYECTOS Y ORDENAMIENTO TERRITORIAL</p>	<p>PROYECTO:</p> <p>ORDENANZA SUSTITUTIVA SOBRE NOMENCLATURA URBANA DEL CANTÓN GUAYAQUIL Y DE LAS CABECERAS PARROQUIALES DE SUS PARROQUIAS RURALES</p>	<p>ESCALA: 1:5 180</p> <p>FECHA: JUNIO 2020</p>										

7



CONTIENE:
 GUÍA OFICIAL DE NOMBRES DE CALLES DEL
 ÁREA URBANA, ÁREA DE EXPANSIÓN URBANA
 Y DE LAS CABECERAS PARROQUIALES DE LAS
 PARROQUIAS RURALES DEL CANTÓN
 GUAYAQUIL

LÁMINA:
13-K



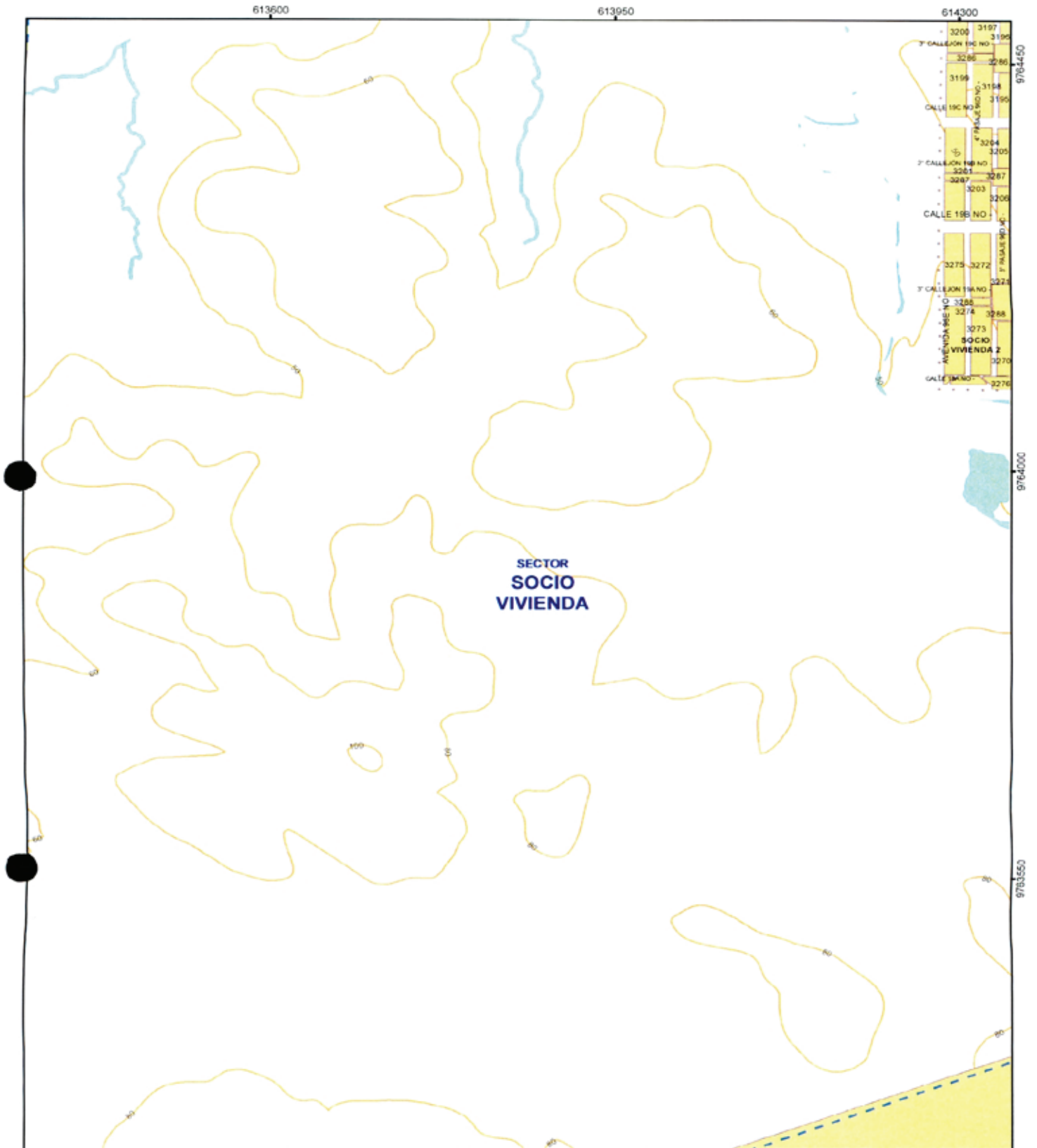
DIRECCIÓN DE PLANIFICACIÓN URBANA,
 PROYECTOS Y ORDENAMIENTO
 TERRITORIAL



PROYECTO:
 ORDENANZA SUSTITUTIVA SOBRE NOMENCLATURA
 URBANA DEL CANTÓN GUAYAQUIL Y DE LAS CABECERAS
 PARROQUIALES DE SUS PARROQUIAS RURALES

ESCALA: 1:5.180
 FECHA: JUNIO 2020

14-K 13-K
 14-J 13-J 12-J



SECTOR
SOCIO
VIVIENDA



CONTIENE:
GUÍA OFICIAL DE NOMBRES DE CALLES DEL
ÁREA URBANA, ÁREA DE EXPANSIÓN URBANA
Y DE LAS CABECERAS PARROQUIALES DE LAS
PARROQUIAS RURALES DEL CANTÓN
GUAYAQUIL

LÁMINA:
13 - N

14 - Ñ	13 - Ñ	12 - Ñ
14 - N	13 - N	12 - N

DIRECCIÓN DE PLANIFICACIÓN URBANA,
PROYECTOS Y ORDENAMIENTO
TERRITORIAL






PROYECTO:
ORDENANZA SUSTITUTIVA SOBRE NOMENCLATURA
URBANA DEL CANTÓN GUAYAQUIL Y DE LAS CABECERAS
PARROQUIALES DE SUS PARROQUIAS RURALES

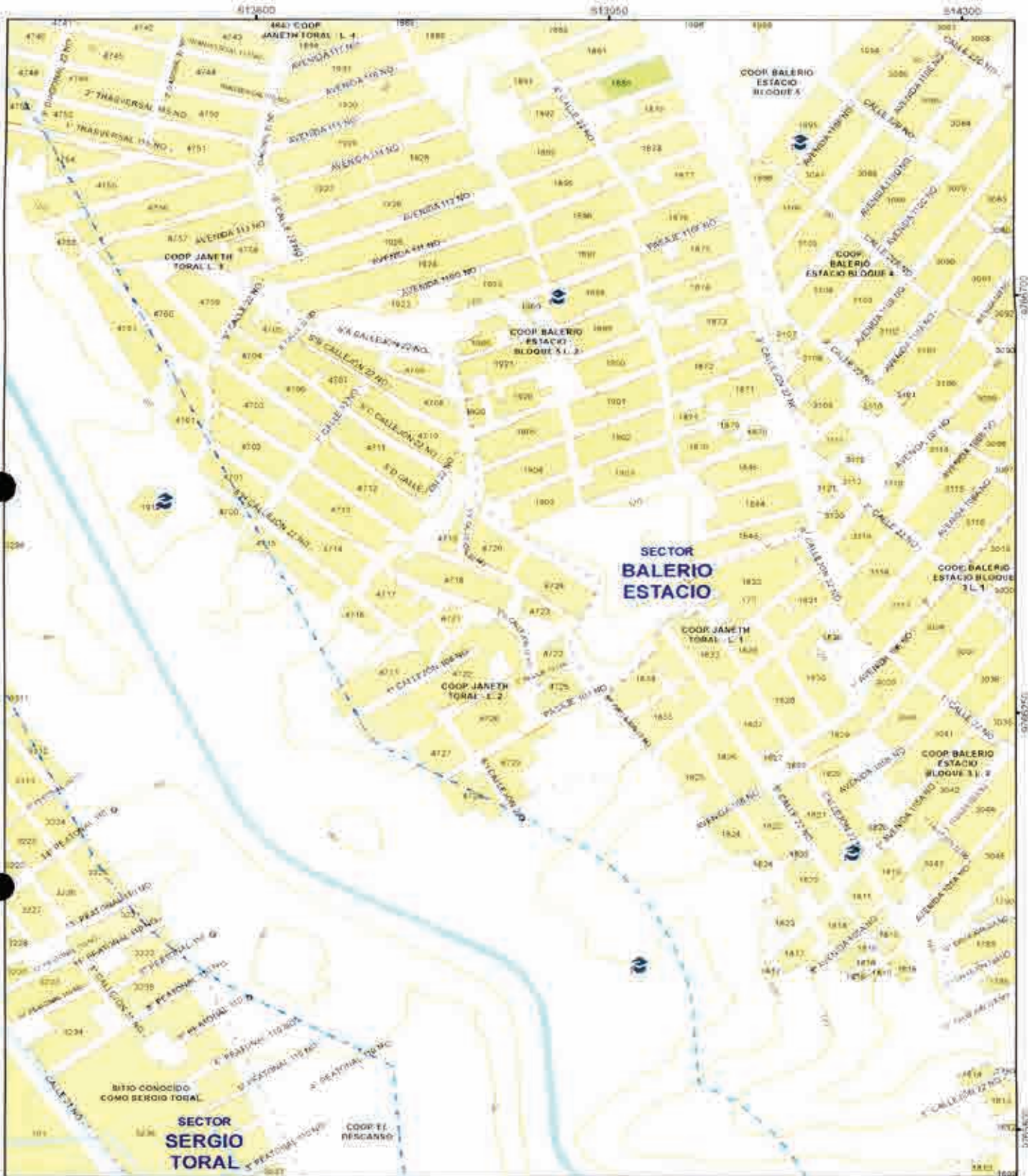
ESCALA:
1:5.180
FECHA:
JUNIO 2020





 <p>MUY ILUSTRE MUNICIPALIDAD DE GUAYAQUIL</p>	 <p><i>Alcaldía Guayaquil</i> DRA. CYNTHIA VITERI JIMÉNEZ ADMINISTRACIÓN 2015 - 2023</p>	<p>CONTIENE</p> <p>GUÍA OFICIAL DE NOMBRES DE CALLES DEL ÁREA URBANA, ÁREA DE EXPANSIÓN URBANA Y DE LAS CABECERAS PARROQUIALES DE LAS PARROQUIAS RURALES DEL CANTÓN GUAYAQUIL.</p>	<p>LAMINA:</p> <p>13-Ñ</p>	<table border="1"> <tr> <td>14 - O</td> <td>13 - O</td> <td>12 - O</td> </tr> <tr> <td>14 - Ñ</td> <td style="border: 2px solid red;">13 - Ñ</td> <td>12 - Ñ</td> </tr> <tr> <td>14 - N</td> <td>13 - N</td> <td>12 - N</td> </tr> </table>	14 - O	13 - O	12 - O	14 - Ñ	13 - Ñ	12 - Ñ	14 - N	13 - N	12 - N
14 - O	13 - O	12 - O											
14 - Ñ	13 - Ñ	12 - Ñ											
14 - N	13 - N	12 - N											
<p>DIRECCION DE PLANIFICACION URBANA, PROYECTOS Y ORDENAMIENTO TERRITORIAL</p>		<p>PROYECTO:</p> <p>ORDENANZA SUSTITUTIVA SOBRE NOMENCLATURA URBANA DEL CANTÓN GUAYAQUIL Y DE LAS CABECERAS PARROQUIALES DE SUS PARROQUIAS RURALES.</p>	<p>ESCALA: 1:6.180</p> <p>FECHA: JUNIO 2020</p>	<table border="1"> <tr> <td>14 - N</td> <td>13 - N</td> <td>12 - N</td> </tr> </table>	14 - N	13 - N	12 - N						
14 - N	13 - N	12 - N											

g



MUY ILUSTRE MUNICIPALIDAD DE GUAYAQUIL

Alcaldía Guayaquil
DRA. CYNTHIA VITERI JIMENEZ
ADMINISTRACIÓN 2019 - 2023

CONTIENE:
GUÍA OFICIAL DE NOMBRES DE CALLES DEL ÁREA URBANA, ÁREA DE EXPANSIÓN URBANA Y DE LAS CABECERAS PARROQUIALES DE LAS PARROQUIAS RURALES DEL CANTÓN GUAYAQUIL

LÁMINA:
13-O

14 - P	13 - P	12 - P
14 - O	13 - O	12 - O

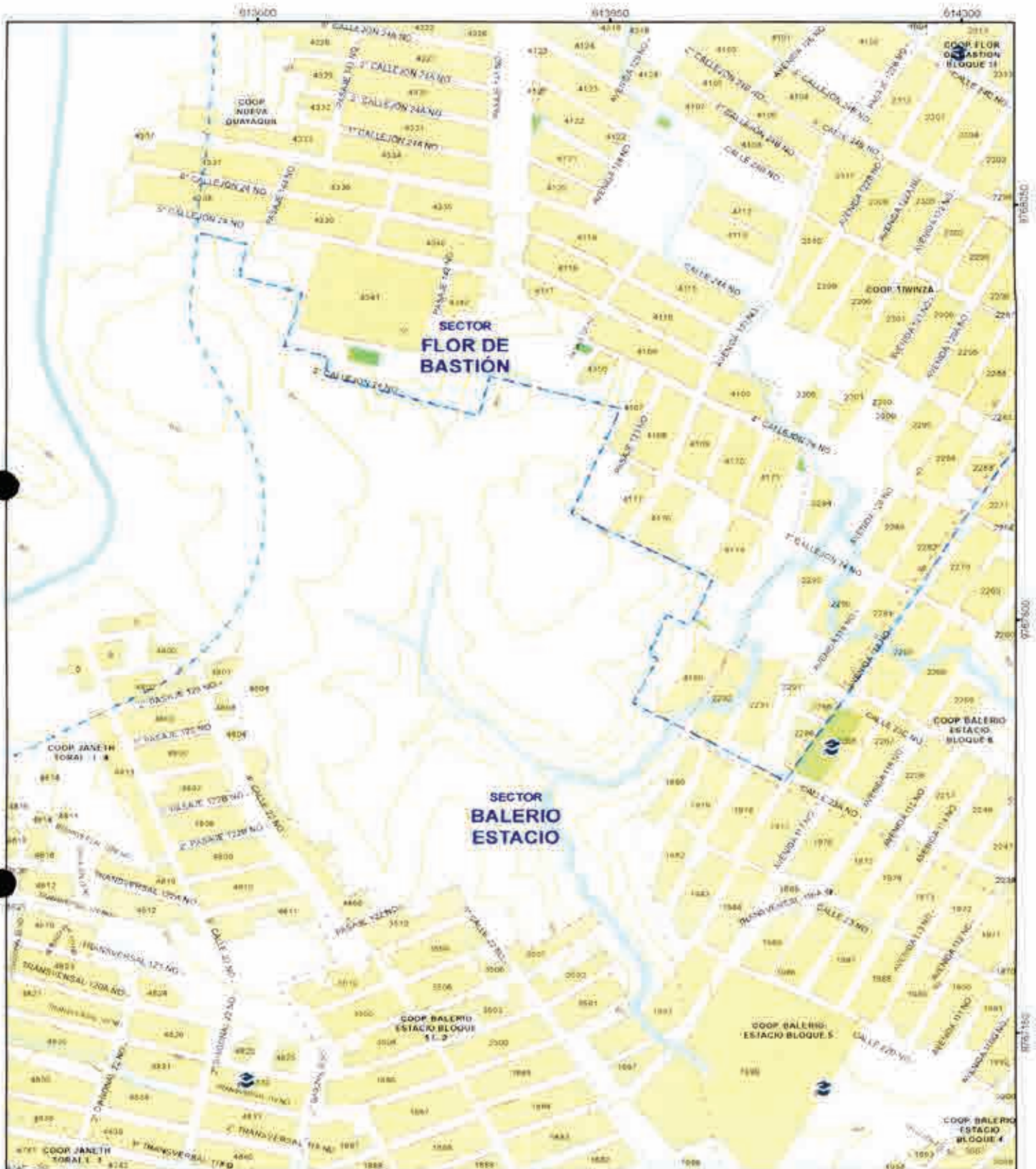
DIRECCIÓN DE PLANIFICACIÓN URBANA, PROYECTOS Y ORDENAMIENTO TERRITORIAL




DUPOT

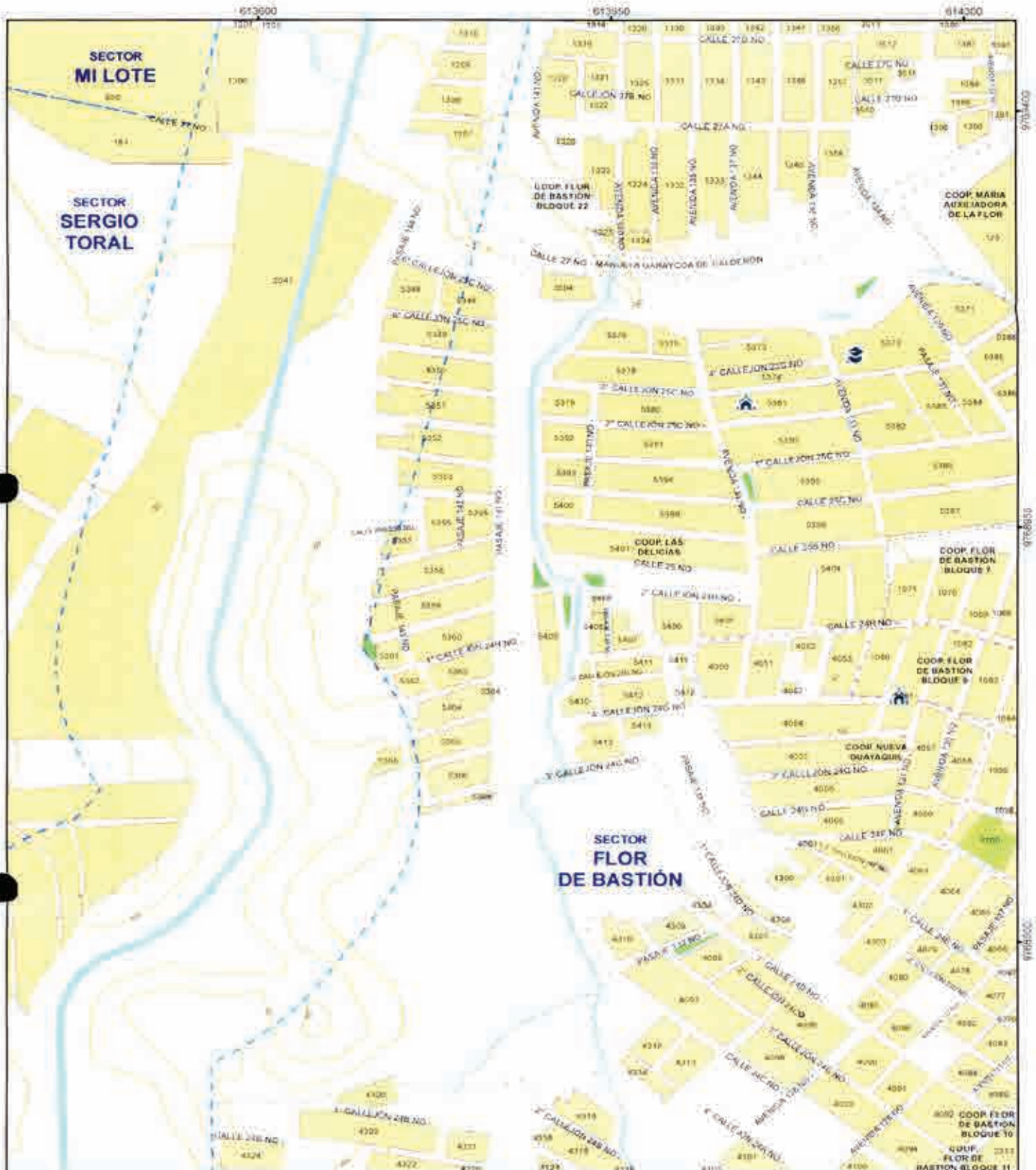
PROYECTO:
ORDENANZA SUSTITUTIVA SOBRE NOMENCLATURA URBANA DEL CANTÓN GUAYAQUIL Y DE LAS CABECERAS PARROQUIALES DE SUS PARROQUIAS RURALES

ESCALA: 1:5.180
FECHA: JUNIO 2020

14 - N	13 - N	12 - N
--------	--------	--------



 <p>MUY ILUSTRE MUNICIPALIDAD DE GUAYAQUIL <small>del Cantón de Guayaquil</small></p>	 <p><i>Aldia Guayaquil</i> DRA. CYNTHIA YITERI JIMÉNEZ ADMINISTRACIÓN 2018 - 2023</p>	<p>CONTIENE</p> <p>GUÍA OFICIAL DE NOMBRES DE CALLES DEL ÁREA URBANA, ÁREA DE EXPANSIÓN URBANA Y DE LAS CABECERAS PARROQUIALES DE LAS PARROQUIAS RURALES DEL CANTÓN GUAYAQUIL</p>	<p>LÁMINA:</p> <p>13-P</p>	<table border="1"> <tr> <td>14 - Q</td> <td>13 - Q</td> <td>12 - Q</td> </tr> <tr> <td>14 - P</td> <td style="border: 2px solid red;">13 - P</td> <td>12 - P</td> </tr> <tr> <td>14 - O</td> <td>13 - O</td> <td>12 - O</td> </tr> </table>	14 - Q	13 - Q	12 - Q	14 - P	13 - P	12 - P	14 - O	13 - O	12 - O
14 - Q	13 - Q	12 - Q											
14 - P	13 - P	12 - P											
14 - O	13 - O	12 - O											
<p>DIRECCIÓN DE PLANIFICACIÓN URBANA, PROYECTOS Y ORDENAMIENTO TERRITORIAL</p>		<p>PROYECTO:</p> <p>ORDENANZA SUSTITUTIVA SOBRE NOMENCLATURA URBANA DEL CANTÓN GUAYAQUIL Y DE LAS CABECERAS PARROQUIALES DE SUS PARROQUIAS RURALES</p>	<p>ESCALA: 1 : 5.180</p> <p>FECHA: JUNIO 2020</p>										



CONTIENE:
 GUÍA OFICIAL DE NOMBRES DE CALLES DEL ÁREA URBANA, ÁREA DE EXPANSIÓN URBANA Y DE LAS CABECERAS PARROQUIALES DE LAS PARROQUIAS RURALES DEL CANTÓN GUAYAQUIL

LÁMINA:
13-Q

14 - R	13 - R	12 - R
14 - Q	13 - Q	12 - Q

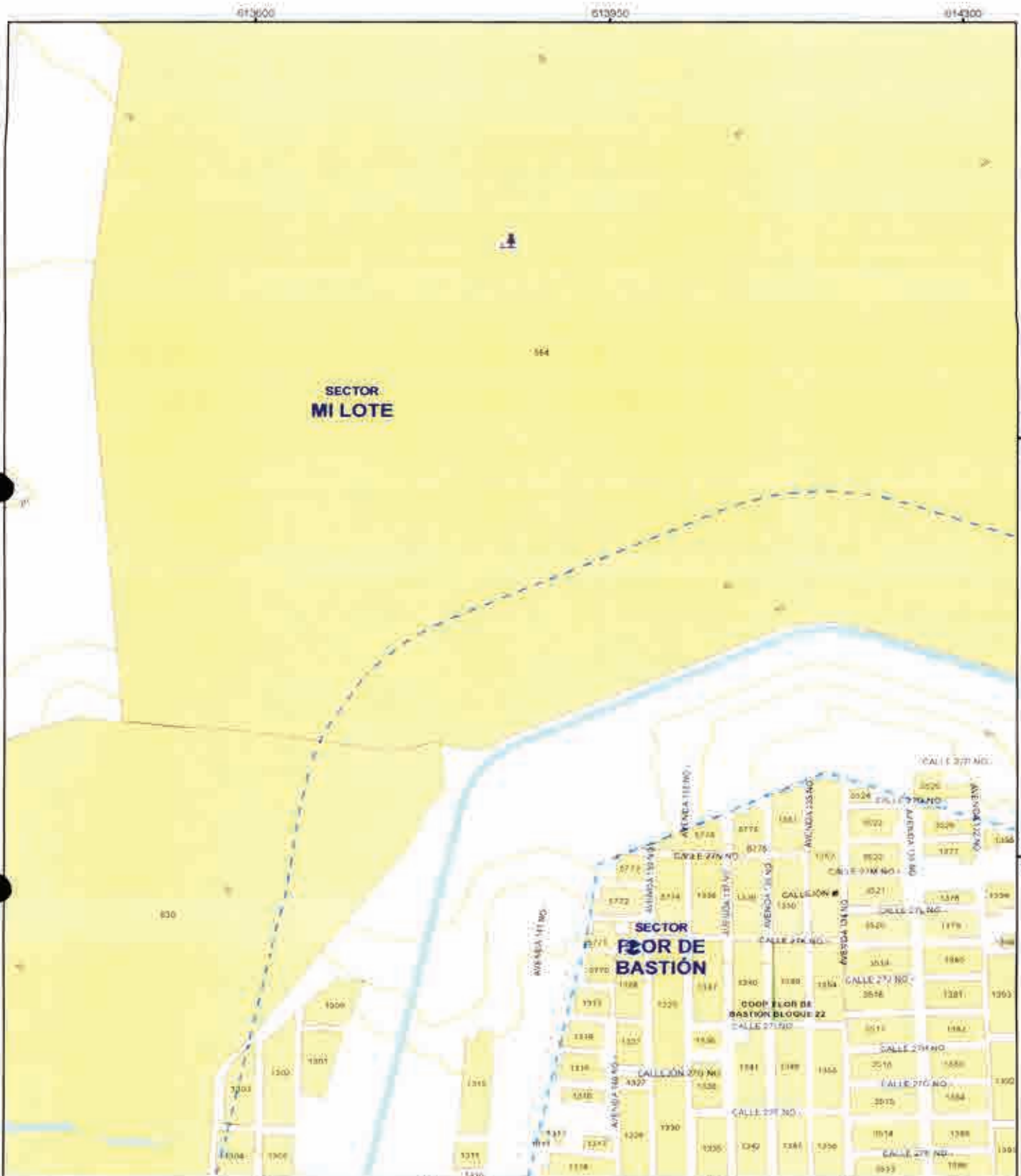
DIRECCIÓN DE PLANIFICACIÓN URBANA, PROYECTOS Y ORDENAMIENTO TERRITORIAL



PROYECTO:
 ORDENANZA SUSTITUTIVA SOBRE NOMENCLATURA URBANA DEL CANTÓN GUAYAQUIL Y DE LAS CABECERAS PARROQUIALES DE SUS PARROQUIAS RURALES

ESCALA: 1:5.180
 FECHA: JUNIO 2020

14 - P	13 - P	12 - P
--------	--------	--------




MUY ILUSTRE MUNICIPALIDAD DE GUAYAQUIL
 Dr. Cynthia Viteri Jimenez
 ADMINISTRACIÓN 2019 - 2023



Alcaldía Guayaquil
 DRA. CYNTHIA VITERI JIMÉNEZ
 ADMINISTRACIÓN 2019 - 2023

CONTIENE:
 GUÍA OFICIAL DE NOMBRES DE CALLES DEL AREA URBANA, AREA DE EXPANSION URBANA Y DE LAS CABECERAS PARROQUIALES DE LAS PARROQUIAS RURALES DEL CANTÓN GUAYAQUIL

LÁMINA:
13-R

14 - S	13 - S	12 - S
14 - R	13 - R	12 - R

DIRECCIÓN DE PLANIFICACION URBANA, PROYECTOS Y ORDENAMIENTO TERRITORIAL



DUPOT

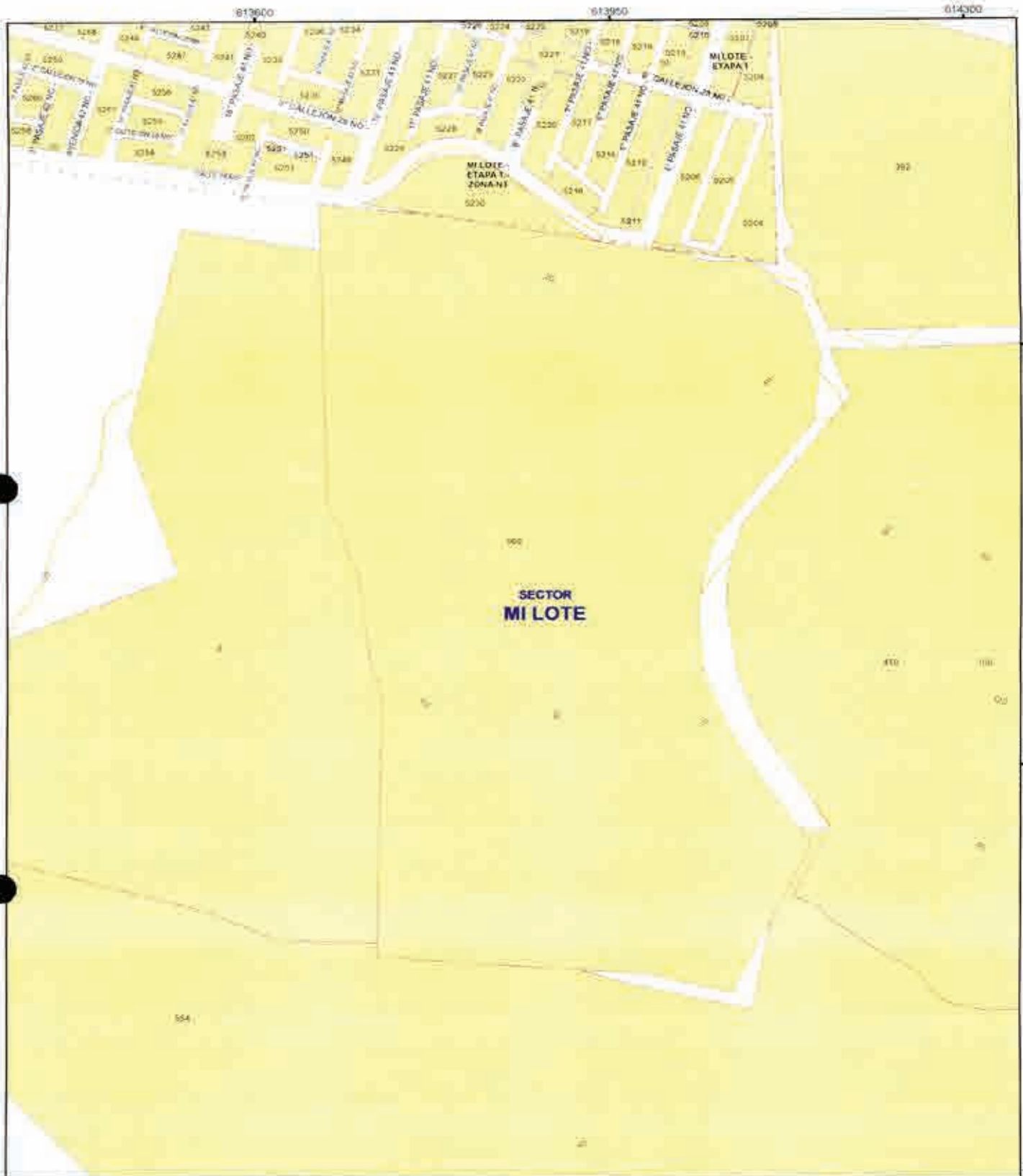
PROYECTO:
 ORDENANZA SUSTITUTIVA SOBRE NOMENCLATURA URBANA DEL CANTÓN GUAYAQUIL Y DE LAS CABECERAS PARROQUIALES DE SUS PARROQUIAS RURALES





ESCALA: 1 : 5 180
 FECHA: JUNIO 2020

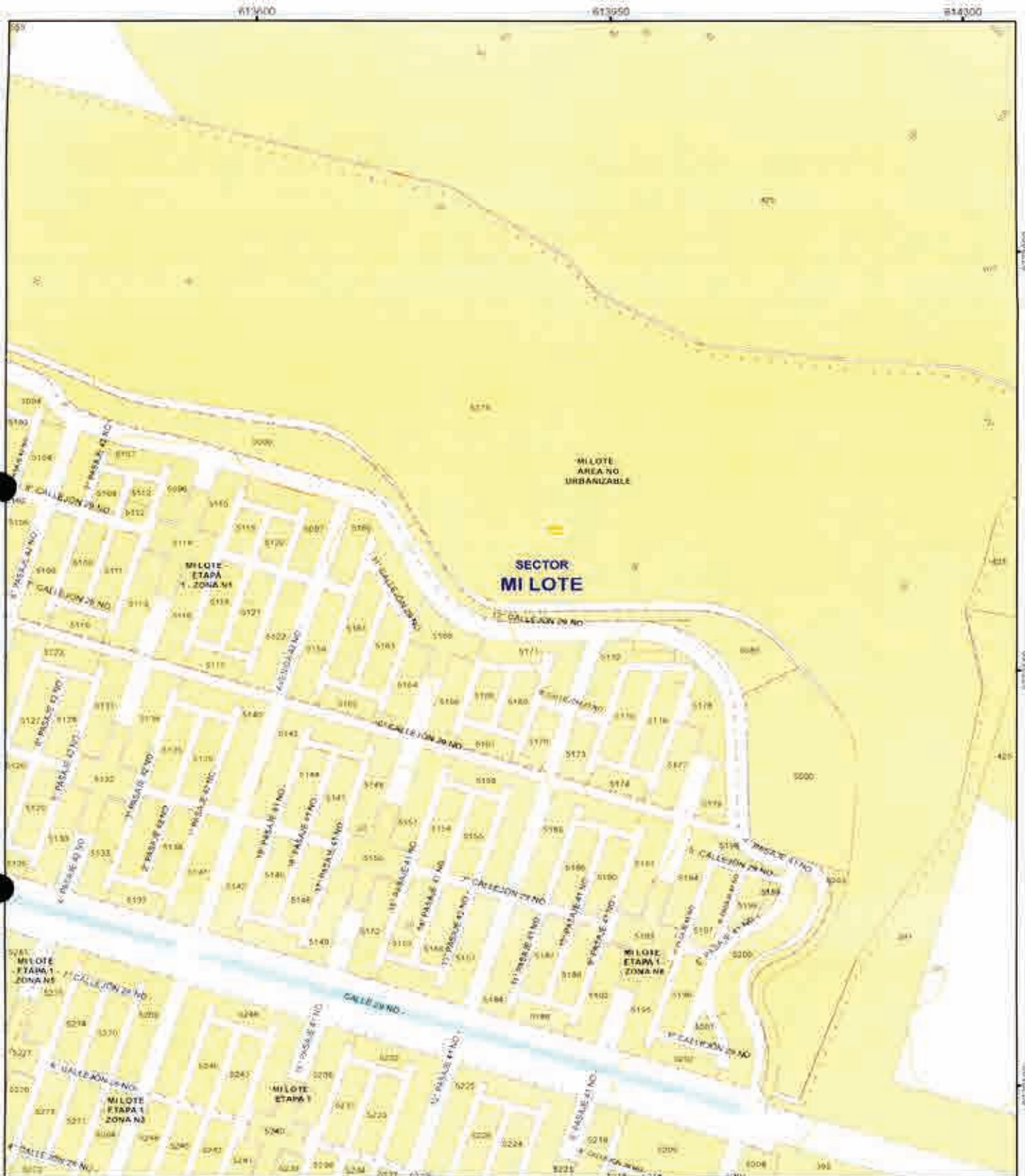
14 - Q	13 - Q	12 - Q
--------	--------	--------

976850
976850

4



 <p>MUY ILUSTRE MUNICIPALIDAD DE GUAYAQUIL Municipalidad de Guayaquil</p>	 <p>Alcaldía Guayaquil DRA. CYNTHIA VITERI-ARÉNEZ ADMINISTRACIÓN 2019 - 2022</p>	<p>CONTIENE:</p> <p>GUÍA OFICIAL DE NOMBRES DE CALLES DEL ÁREA URBANA, ÁREA DE EXPANSIÓN URBANA Y DE LAS CABECERAS PARROQUIALES DE LAS PARROQUIAS RURALES DEL CANTÓN GUAYAQUIL</p>	<p>LÁMINA:</p> <p>13-S</p>	<table border="1"> <tr> <td>14 - T</td> <td>13 - T</td> <td>12 - T</td> </tr> <tr> <td>14 - S</td> <td style="border: 2px solid red;">13 - S</td> <td>12 - S</td> </tr> <tr> <td>14 - R</td> <td>13 - R</td> <td>12 - R</td> </tr> </table>	14 - T	13 - T	12 - T	14 - S	13 - S	12 - S	14 - R	13 - R	12 - R
14 - T	13 - T	12 - T											
14 - S	13 - S	12 - S											
14 - R	13 - R	12 - R											
<p>DIRECCIÓN DE PLANIFICACIÓN URBANA, PROYECTOS Y ORDENAMIENTO TERRITORIAL</p>		<p>PROYECTO:</p> <p>ORDENANZA SUSTITUTIVA SOBRE NOMENCLATURA URBANA DEL CANTÓN GUAYAQUIL Y DE LAS CABECERAS PARROQUIALES DE SUS PARROQUIAS RURALES</p>	<p>ESCALA: 1:5.180</p> <p>FECHA: JUNIO 2020</p>	<p>9770750</p> <p>9771540</p> <p>9771200</p> 									



CONTIENE:
GUÍA OFICIAL DE NOMBRES DE CALLES DEL ÁREA URBANA, ÁREA DE EXPANSIÓN URBANA Y DE LAS CABECERAS PARROQUIALES DE LAS PARROQUIAS RURALES DEL CANTÓN GUAYAQUIL

LÁMINA:
13 - T

14 - U	13 - U	12 - U
14 - T	13 - T	12 - T
14 - S	13 - S	12 - S

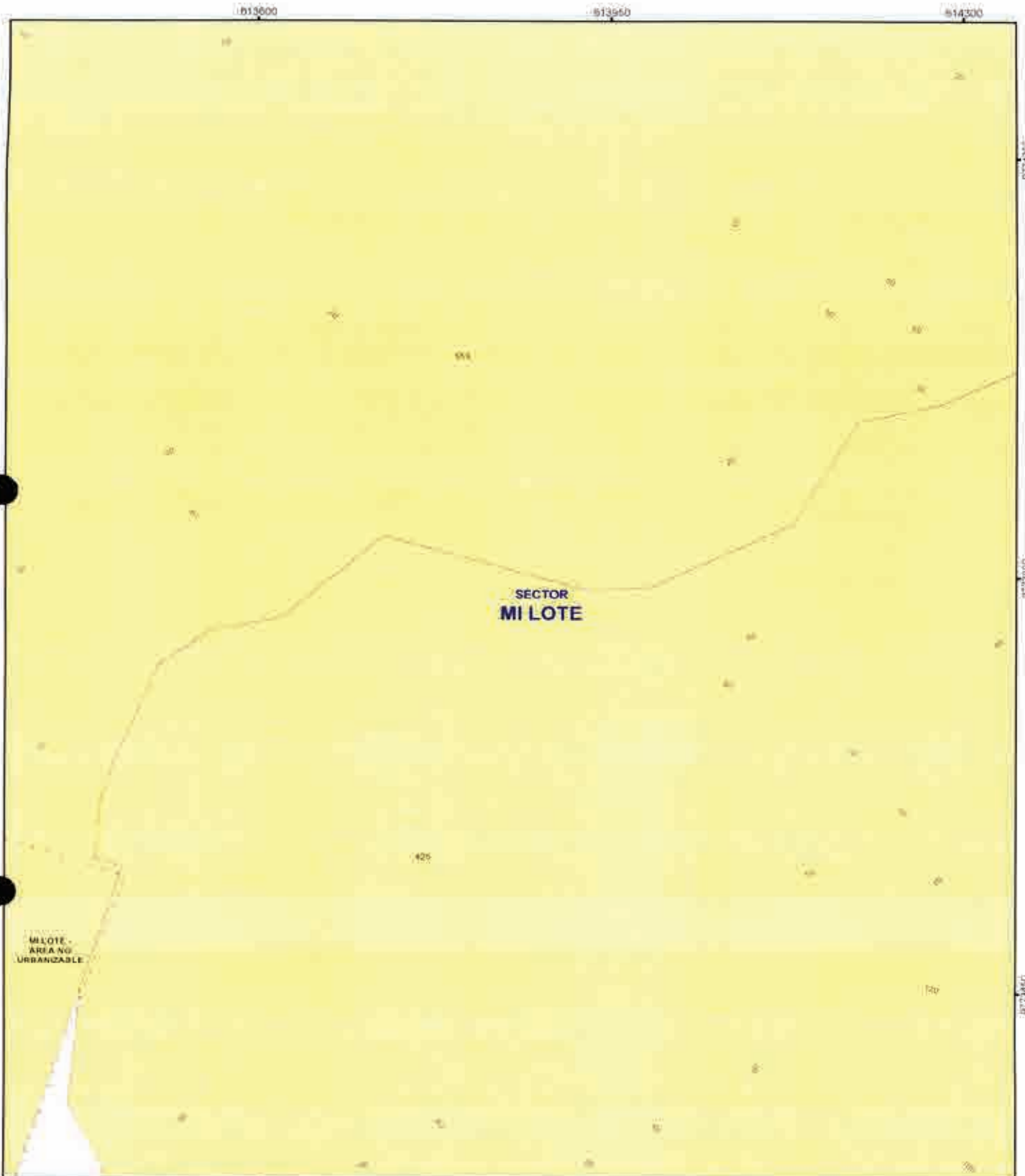
DIRECCIÓN DE PLANIFICACIÓN URBANA, PROYECTOS Y ORDENAMIENTO TERRITORIAL






PROYECTO:
 ORDENANZA SUSTITUTIVA SOBRE NOMENCLATURA URBANA DEL CANTÓN GUAYAQUIL Y DE LAS CABECERAS PARROQUIALES DE SUS PARROQUIAS RURALES

ESCALA: 1:5.180
 FECHA: JUNIO 2020

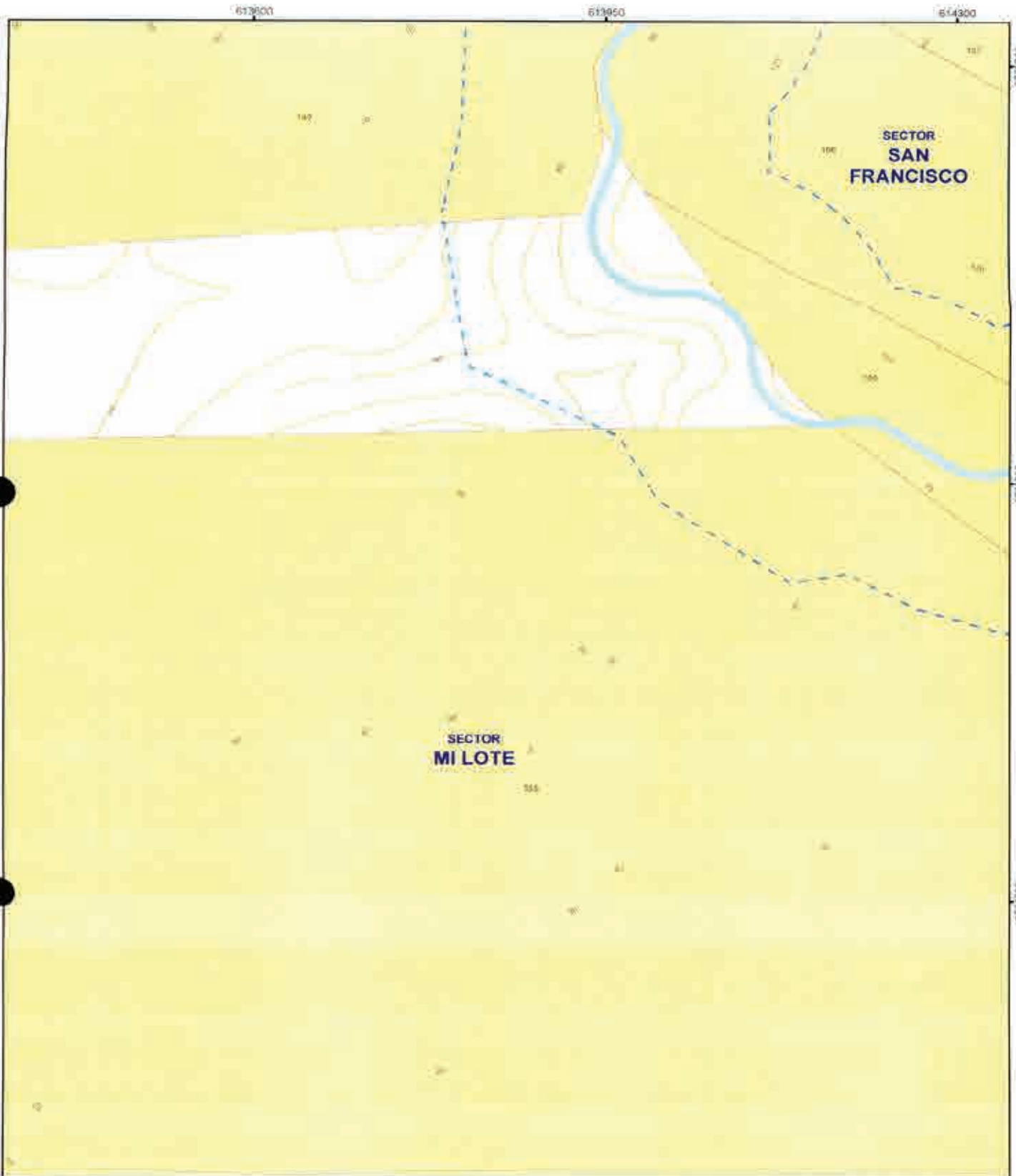
14 - S	13 - S	12 - S
--------	--------	--------



 <p>MUY ILUSTRE MUNICIPALIDAD DE GUAYAQUIL <small>Por el desarrollo del Ecuador</small></p>	 <p>Alcaldía Guayaquil DRA. GYNTHIA VITERI JIMÉNEZ ADMINISTRACIÓN 2014 - 2023</p>	<p>CONTIENE:</p> <p>GUÍA OFICIAL DE NOMBRES DE CALLES DEL ÁREA URBANA, ÁREA DE EXPANSIÓN URBANA Y DE LAS CABECERAS PARROQUIALES DE LAS PARROQUIAS RURALES DEL CANTÓN GUAYAQUIL</p>	<p>LÁMINA:</p> <p>13 - U</p>	<p>14 - V</p>	<p>13 - V</p>	<p>12 - V</p>			
<p>DIRECCIÓN DE PLANIFICACIÓN URBANA, PROYECTOS Y ORDENAMIENTO TERRITORIAL</p>					<p>PROYECTO:</p> <p>ORDENANZA SUSTITUTIVA SOBRE NOMENCLATURA URBANA DEL CANTÓN GUAYAQUIL Y DE LAS CABECERAS PARROQUIALES DE SUS PARROQUIAS RURALES</p>	<p>ESCALA: 1:5.180</p> <p>FECHA: JUNIO 2020</p>	<p>14 - U</p>	<p>13 - U</p>	<p>12 - U</p>
							<p>14 - T</p>	<p>13 - T</p>	<p>12 - T</p>

977435
977300
977350
977400

4




**MUY ILUSTRE
MUNICIPALIDAD
DE GUAYAQUIL**



Alcaldía Guayaquil
DRA. CYNTHIA VITERI JIMENEZ
ADMINISTRACION 2019 - 2023

CONTIENE
GUÍA OFICIAL DE NOMBRES DE CALLES DEL
ÁREA URBANA, ÁREA DE EXPANSIÓN URBANA
Y DE LAS CABECERAS PARROQUIALES DE LAS
PARROQUIAS RURALES DEL CANTÓN
GUAYAQUIL.

LAMINA
13 - V

	13 - W	12 - W
14 - V	13 - V	12 - V
14 - U	13 - U	12 - U

DIRECCIÓN DE PLANIFICACIÓN URBANA,
PROYECTOS Y ORDENAMIENTO
TERRITORIAL



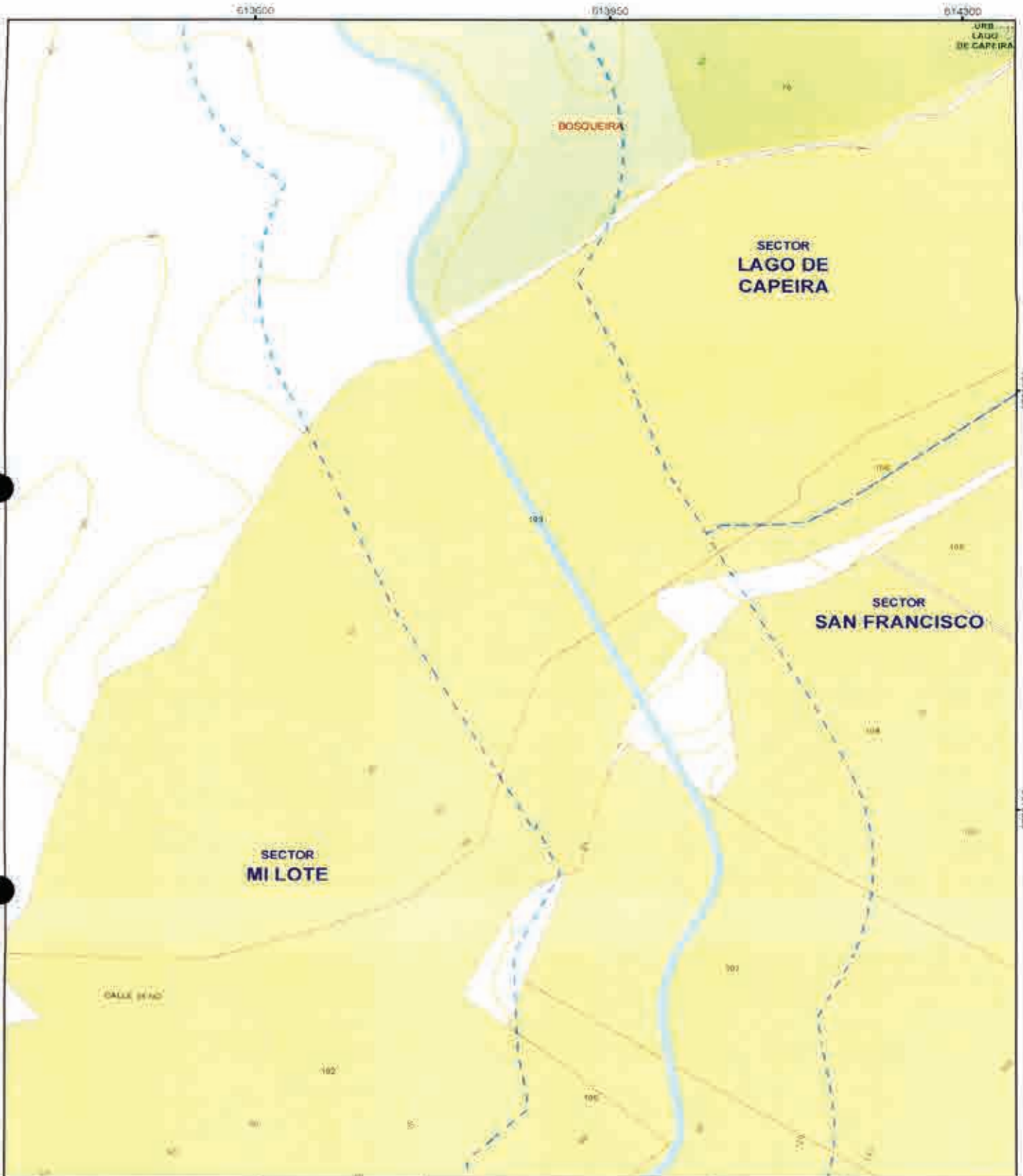
DUPOT




PROYECTO:
ORDENANZA SUSTITUTIVA SOBRE NOMENCLATURA
URBANA DEL CANTÓN GUAYAQUIL Y DE LAS CABECERAS
PARROQUIALES DE SUS PARROQUIAS RURALES

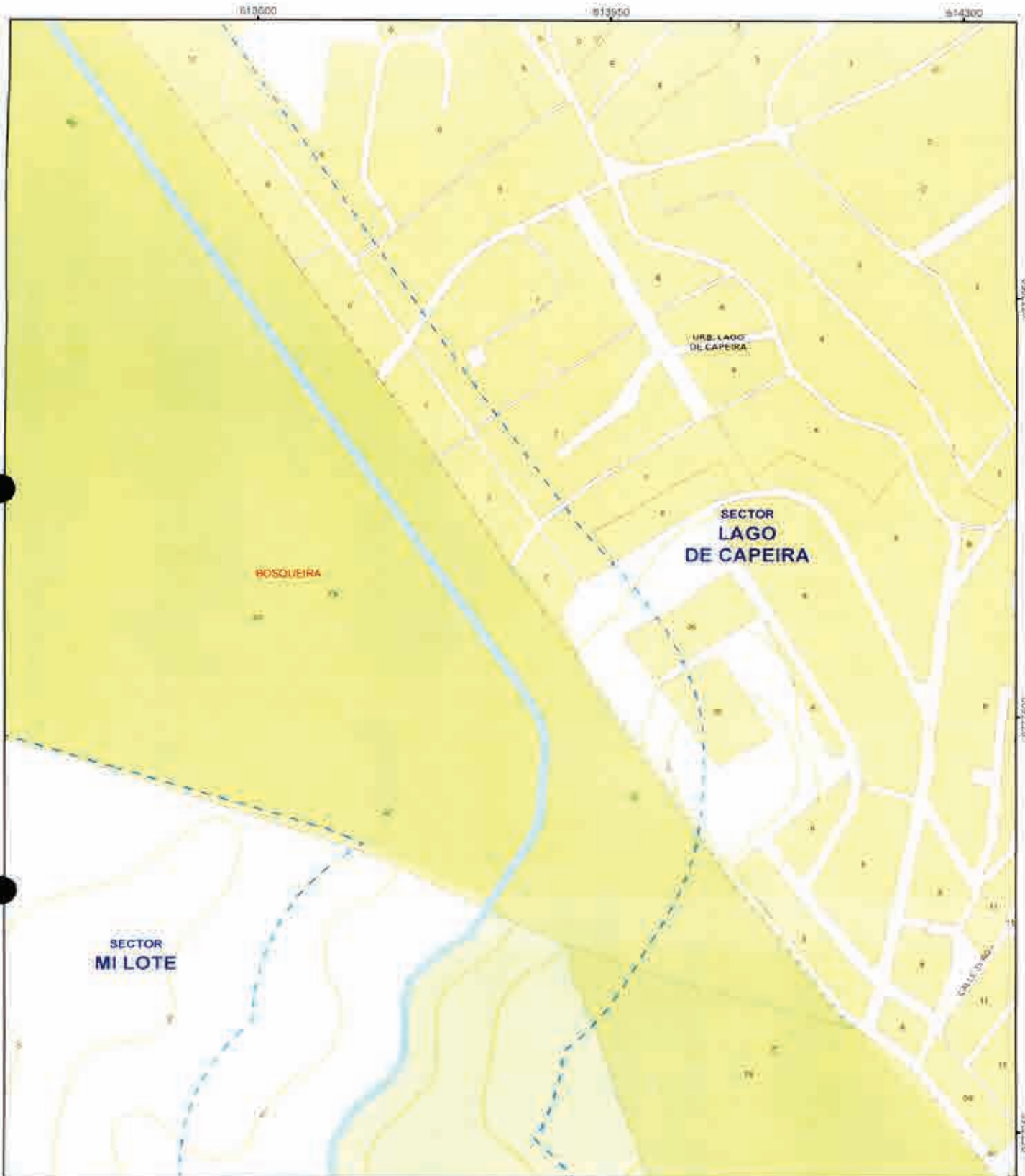
ESCALA
1:5.180

FECHA: JUNIO 2020

✓



 <p>MUY ILUSTRE MUNICIPALIDAD DE GUAYAQUIL</p>	 <p><i>Alcalde Guayaquil</i> DRA. CYNTHIA VITERI JIMENEZ ADMINISTRACION 2019 - 2023</p>	<p>CONTIENE:</p> <p>GUÍA OFICIAL DE NOMBRES DE CALLES DEL ÁREA URBANA, ÁREA DE EXPANSIÓN URBANA Y DE LAS CABECERAS PARROQUIALES DE LAS PARROQUIAS RURALES DEL CANTÓN GUAYAQUIL.</p>	<p>LAMINA:</p> <p>13 - W</p>	<table border="1"> <tr> <td>13 - X</td> <td>12 - X</td> </tr> <tr> <td>13 - W</td> <td>12 - W</td> </tr> </table>	13 - X	12 - X	13 - W	12 - W
13 - X	12 - X							
13 - W	12 - W							
<p>DIRECCION DE PLANIFICACION URBANA, PROYECTOS Y ORDENAMIENTO TERRITORIAL</p>		<p>PROYECTO:</p> <p>ORDENANZA SUSTITUTIVA SOBRE NOMENCLATURA URBANA DEL CANTÓN GUAYAQUIL Y DE LAS CABECERAS PARROQUIALES DE SUS PARROQUIAS RURALES.</p>	<p>ESCALA: 1 : 5.180</p> <p>FECHA: JUNIO 2020</p>	<table border="1"> <tr> <td>14 - V</td> <td>13 - V</td> <td>12 - V</td> </tr> </table>	14 - V	13 - V	12 - V	
14 - V	13 - V	12 - V						



CONTIENE
 GUÍA OFICIAL DE NOMBRES DE CALLES DEL
 ÁREA URBANA, ÁREA DE EXPANSIÓN URBANA
 Y DE LAS CABECERAS PARROQUIALES DE LAS
 PARROQUIAS RURALES DEL CANTÓN
 GUAYAQUIL

LÁMINA:
13-X

14 - Y	13 - Y	12 - Y
	13 - X	12 - X
	13 - W	12 - W

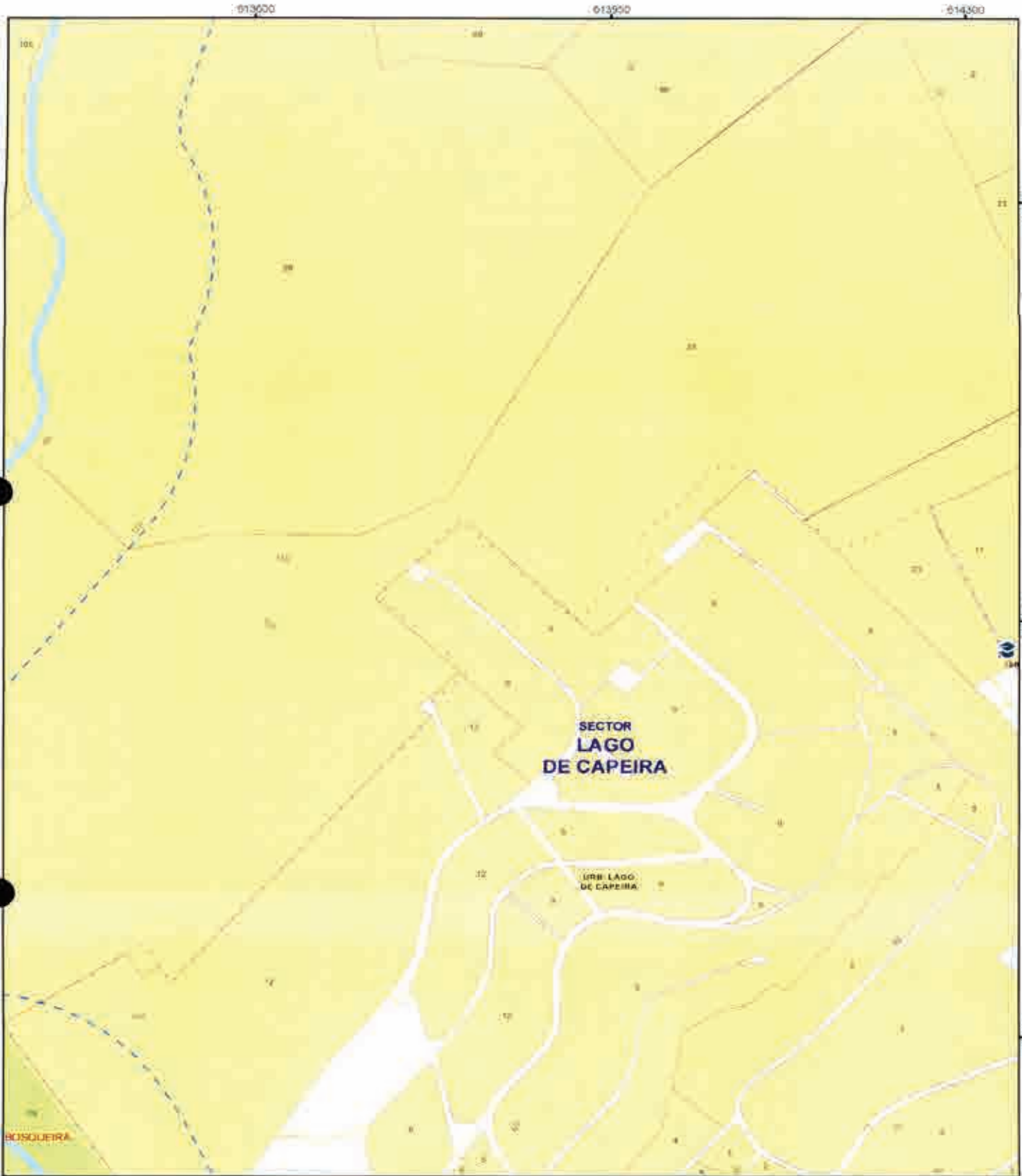
DIRECCION DE PLANIFICACION URBANA,
 PROYECTOS Y ORDENAMIENTO
 TERRITORIAL



PROYECTO:
 ORDENANZA SUSTITUTIVA SOBRE NOMENCLATURA
 URBANA DEL CANTÓN GUAYAQUIL Y DE LAS CABECERAS
 PARROQUIALES DE SUS PARROQUIAS RURALES

ESCALA: 1:5.180
 FECHA: JUNIO 2020

4




MUY ILUSTRE MUNICIPALIDAD DE GUAYAQUIL



Alcaldía Guayaquil
DRA. CYNTHIA VITERI JIMÉNEZ
ADMINISTRACIÓN 2019 - 2023

CONTIENE
GUÍA OFICIAL DE NOMBRES DE CALLES DEL ÁREA URBANA, ÁREA DE EXPANSIÓN URBANA Y DE LAS CABECERAS PARROQUIALES DE LAS PARROQUIAS RURALES DEL CANTÓN GUAYAQUIL

LÁMINA
13-Y

14 - Z	13 - Z	12 - Z
14 - Y	13 - Y	12 - Y
	13 - X	12 - X

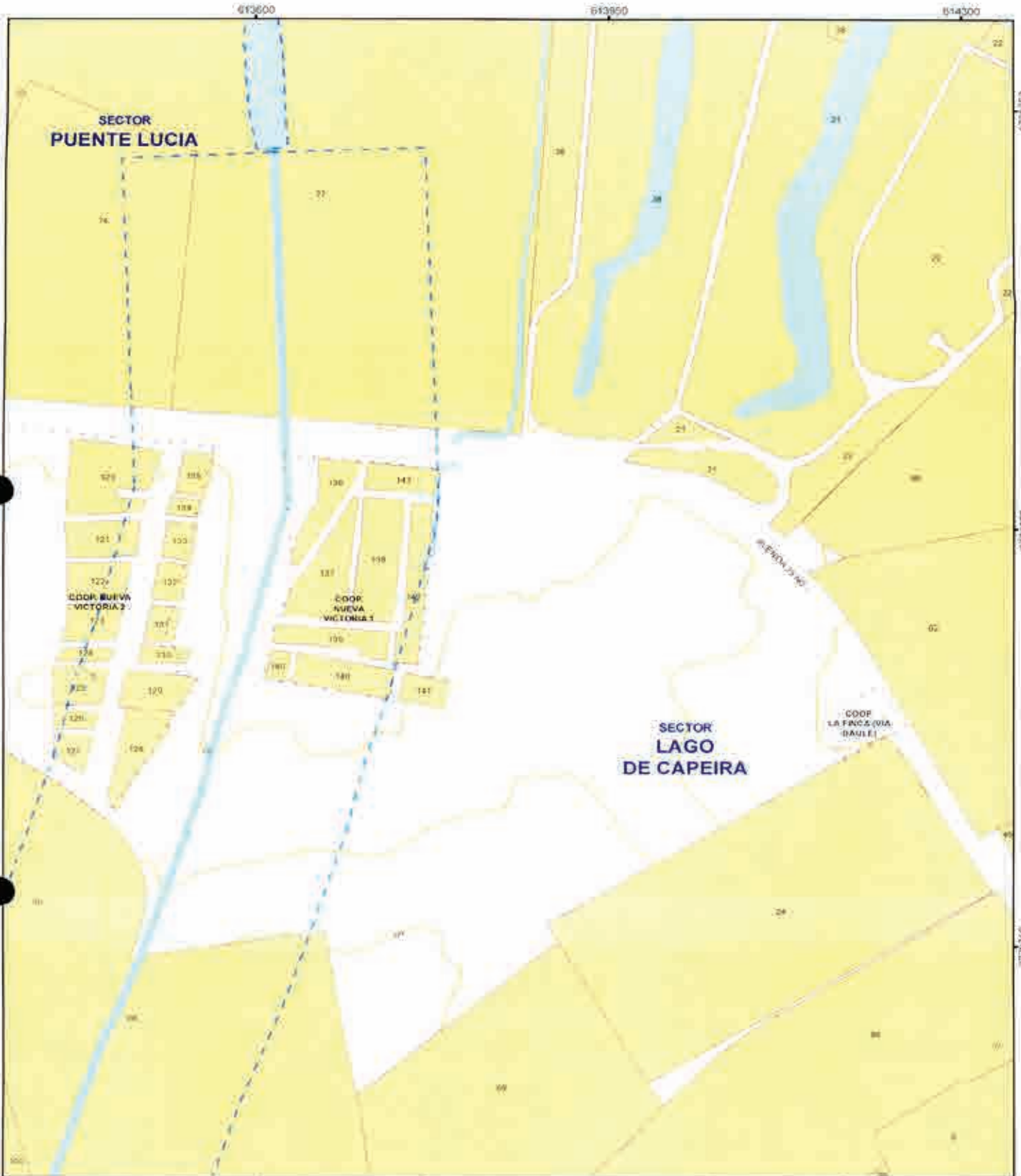
DIRECCIÓN DE PLANIFICACIÓN URBANA, PROYECTOS Y ORDENAMIENTO TERRITORIAL

DUPOT

PROYECTO:
ORDENANZA SUSTITUTIVA SOBRE NOMENCLATURA URBANA DEL CANTÓN GUAYAQUIL Y DE LAS CABECERAS PARROQUIALES DE SUS PARROQUIAS RURALES

ESCALA: 1:5.180
FECHA: JUNIO 2020

8



CONTIENE:
GUÍA OFICIAL DE NOMBRES DE CALLES DEL ÁREA URBANA, ÁREA DE EXPANSIÓN URBANA Y DE LAS CABECERAS PARROQUIALES DE LAS PARROQUIAS RURALES DEL CANTÓN GUAYAQUIL.

LAMINA)
13-Z

14 - AZ	13 - AZ
14 - Z	13 - Z
14 - Y	13 - Y

DIRECCIÓN DE PLANIFICACIÓN URBANA, PROYECTOS Y ORDENAMIENTO TERRITORIAL

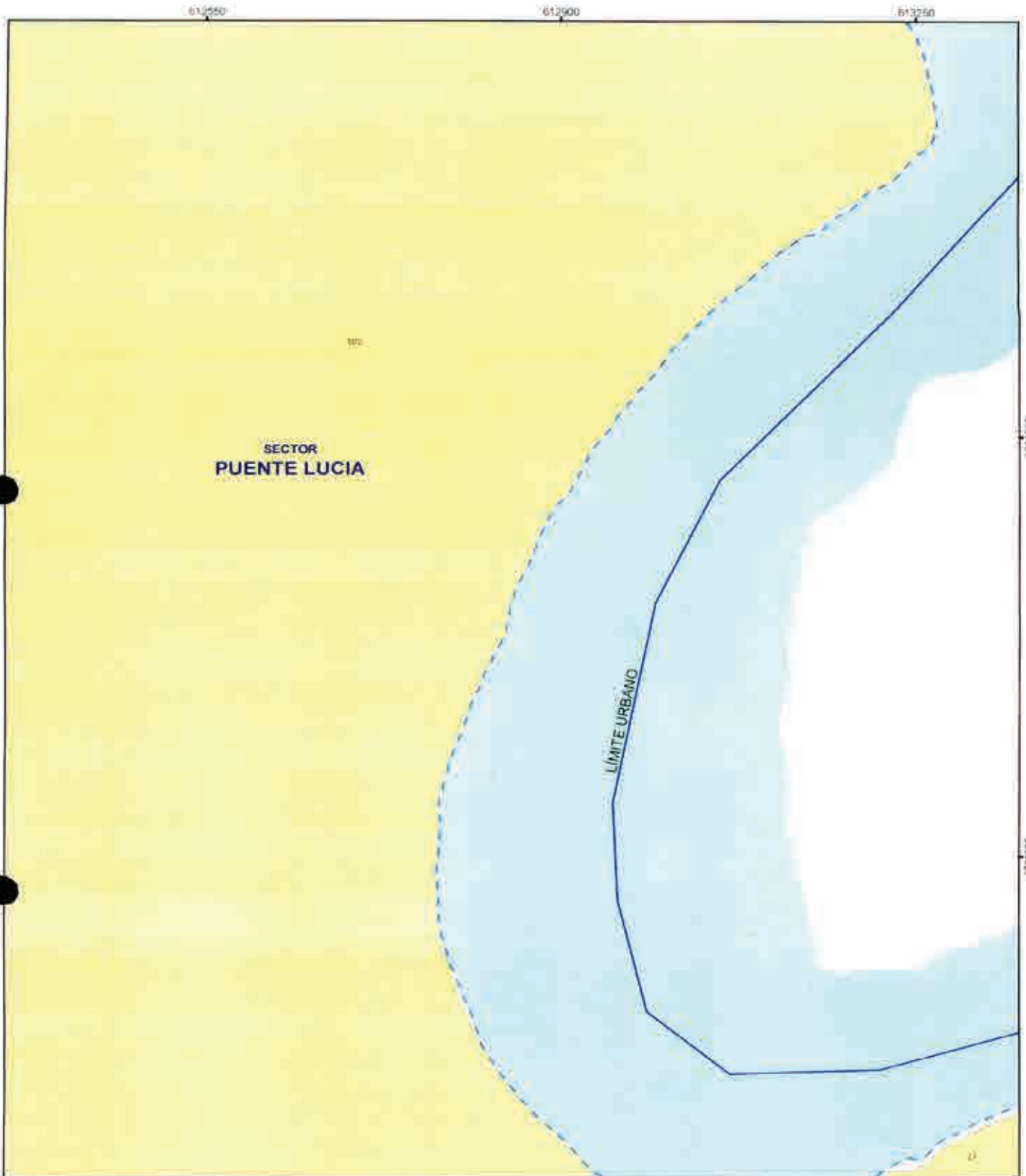


PROYECTO:
ORDENANZA SUSTITUTIVA SOBRE NOMENCLATURA URBANA DEL CANTÓN GUAYAQUIL Y DE LAS CABECERAS PARROQUIALES DE SUS PARROQUIAS RURALES

ESCALA: 1:5.180
FECHA: JUNIO 2020

14 - Y	13 - Y
14 - X	13 - X

4



CONTIENE:
 GUÍA OFICIAL DE NOMBRES DE CALLES DEL ÁREA URBANA, ÁREA DE EXPANSIÓN URBANA Y DE LAS CABECERAS PARROQUIALES DE LAS PARROQUIAS RURALES DEL CANTÓN GUAYAQUIL

LAMINA
14-AZ

15 - BZ	14 - BZ	
15 - AZ	14 - AZ	13 - AZ
15 - Z	14 - Z	13 - Z

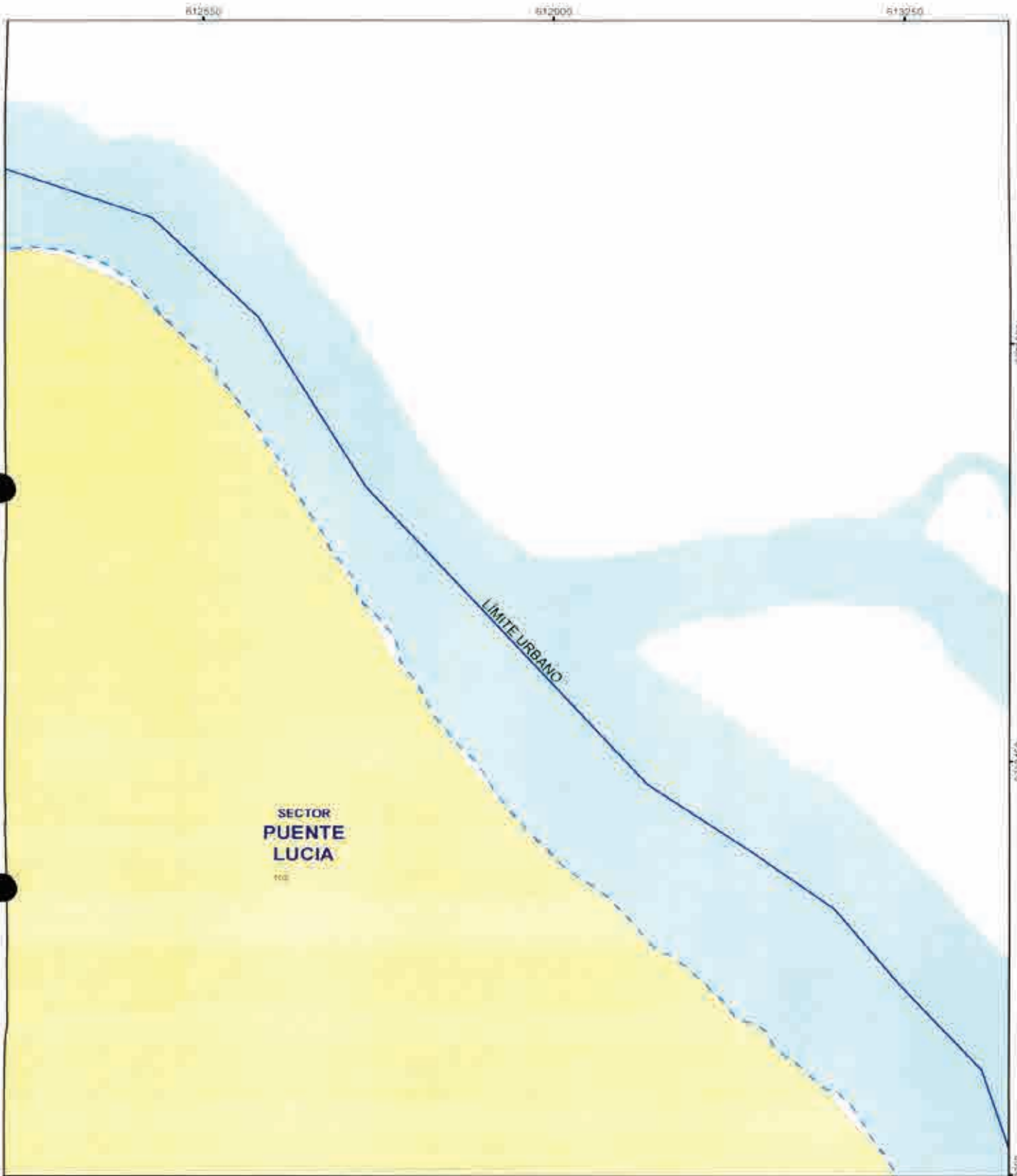
DIRECCIÓN DE PLANIFICACION URBANA, PROYECTOS Y ORDENAMIENTO TERRITORIAL



PROYECTO:
 ORDENANZA SUSTITUTIVA SOBRE NOMENCLATURA URBANA DEL CANTÓN GUAYAQUIL Y DE LAS CABECERAS PARROQUIALES DE SUS PARROQUIAS RURALES.

ESCALA: 1:5.180
 FECHA: JUNIO 2020

[Handwritten signature]




MUY ILUSTRE MUNICIPALIDAD DE GUAYAQUIL
 Por su Gobierno y su Administración



Alcaldía Guayaquil
 DHA. CYNTHIA VITERI JIMÉNEZ
 ADMINISTRACIÓN 2019 - 2023

CONTIENE
 GUÍA OFICIAL DE NOMBRES DE CALLES DEL ÁREA URBANA, ÁREA DE EXPANSIÓN URBANA Y DE LAS CABECERAS PARROQUIALES DE LAS PARROQUIAS RURALES DEL CANTÓN GUAYAQUIL

LÁMINA
14 - BZ



DIRECCIÓN DE PLANIFICACIÓN URBANA, PROYECTOS Y ORDENAMIENTO TERRITORIAL



DUPOT

PROYECTO:
 ORDENANZA SUSTITUTIVA SOBRE NOMENCLATURA URBANA DEL CANTÓN GUAYAQUIL Y DE LAS CABECERAS PARROQUIALES DE SUS PARROQUIAS RURALES

ESCALA: 1:5.100
 FECHA: JUNIO 2020

15 - BZ 14 - BZ
 15 - AZ 14 - AZ 13 - AZ

978300 978400 978500

4



RESERVA DE
PRODUCCIÓN DE FAUNA
MANGLARES EL SALADO

LÍMITE URBANO



**MUY ILUSTRE
MUNICIPALIDAD
DE GUAYAQUIL**



Alcaldía Guayaquil
DRA. CYNTHIA VITESTI JIMÉNEZ
ADMINISTRACIÓN 2019 - 2023

CONTIENE
GUÍA OFICIAL DE NOMBRES DE CALLES DEL
ÁREA URBANA, ÁREA DE EXPANSIÓN URBANA
Y DE LAS CABECERAS PARROQUIALES DE LAS
PARROQUIAS RURALES DEL CANTÓN
GUAYAQUIL.

LÁMINA:
14-F

14 - G	13 - G
14 - F	13 - F

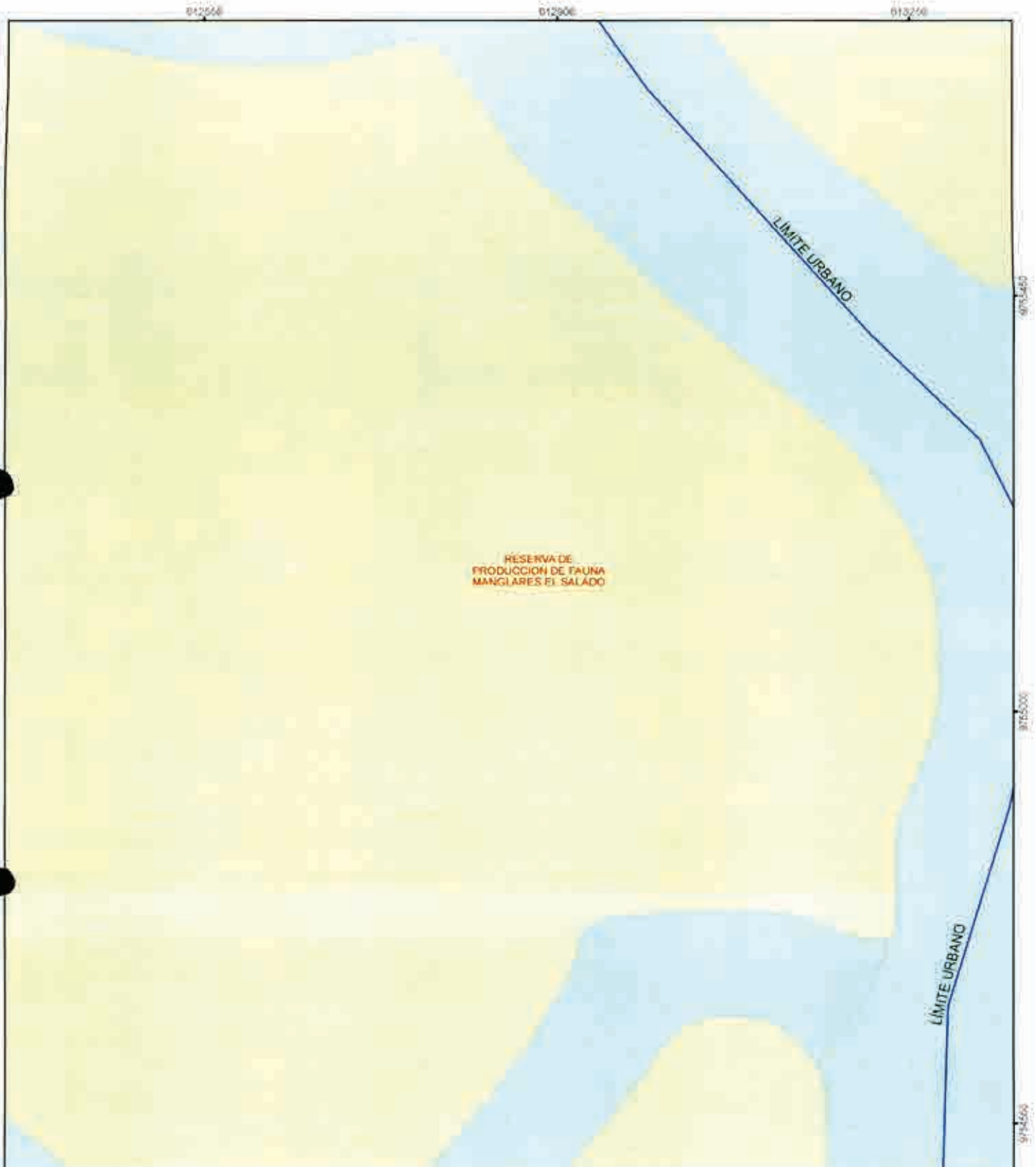
DIRECCIÓN DE PLANIFICACIÓN URBANA,
PROYECTOS Y ORDENAMIENTO
TERRITORIAL




DUPOT

PROYECTO:
ORDENANZA SUSTITUTIVA SOBRE NOMENCLATURA
URBANA DEL CANTÓN GUAYAQUIL Y DE LAS CABECERAS
PARROQUIALES DE SUS PARROQUIAS RURALES




ESCALA: 1:5.100
FECHA: JUNIO 2020

4

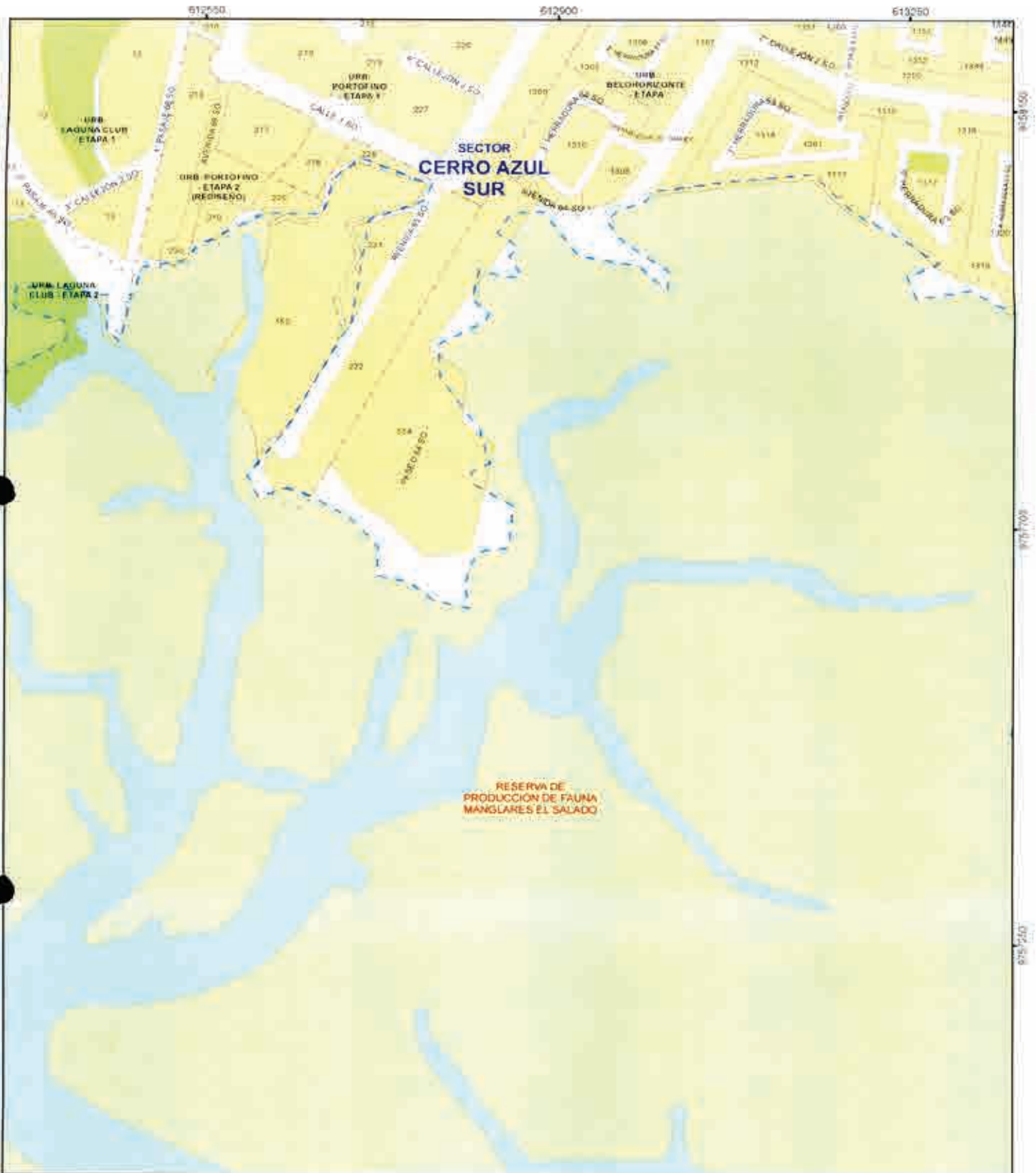


 <p>MUY ILUSTRE MUNICIPALIDAD DE GUAYAQUIL</p>	 <p>Alcaldía Guayaquil DRA. CYNTHIA VITERI JUJANEZ ADMINISTRACION 2019- 2023</p>	<p>CONTIENE:</p> <p>GUIA OFICIAL DE NOMBRES DE CALLES DEL AREA URBANA, AREA DE EXPANSION URBANA Y DE LAS CABECERAS PARROQUIALES DE LAS PARROQUIAS RURALES DEL CANTON GUAYAQUIL</p>	<p>LAMINA:</p> <p>14 - G</p>	<table border="1"> <tr> <td>15 - H</td> <td>14 - H</td> <td>13 - H</td> </tr> <tr> <td></td> <td style="border: 2px solid red;">14 - G</td> <td>13 - G</td> </tr> <tr> <td></td> <td>14 - F</td> <td>13 - F</td> </tr> </table>	15 - H	14 - H	13 - H		14 - G	13 - G		14 - F	13 - F
15 - H	14 - H	13 - H											
	14 - G	13 - G											
	14 - F	13 - F											
<p>DIRECCIÓN DE PLANIFICACIÓN URBANA, PROYECTOS Y ORDENAMIENTO TERRITORIAL</p>		<p>PROYECTO:</p> <p>ORDENANZA SUSTITUTIVA SOBRE NOMENCLATURA URBANA DEL CANTON GUAYAQUIL Y DE LAS CABECERAS PARROQUIALES DE SUS PARROQUIAS RURALES</p>	<p>ESCALA: 1:5.100</p> <p>FECHA: JUNIO 2020</p>										



 <p>MUY ILUSTRE MUNICIPALIDAD DE GUAYAQUIL</p>	 <p>Alcaldía Guayaquil DRA. CYNTHIA VITERI JIMÉNEZ ADMINISTRACION 2018 - 2022</p>	<p>CONTIENE</p> <p>GUIA OFICIAL DE NOMBRES DE CALLES DEL AREA URBANA, AREA DE EXPANSION URBANA Y DE LAS CABECERAS PARROQUIALES DE LAS PARROQUIAS RURALES DEL CANTÓN GUAYAQUIL.</p>	<p>LAMINA:</p> <p>14 - H</p>	<table border="1"> <tr> <td>15 - I</td> <td>14 - I</td> <td>13 - I</td> </tr> <tr> <td>15 - H</td> <td style="border: 2px solid red;">14 - H</td> <td>13 - H</td> </tr> </table>	15 - I	14 - I	13 - I	15 - H	14 - H	13 - H
15 - I	14 - I	13 - I								
15 - H	14 - H	13 - H								
<p>DIRECCIÓN DE PLANIFICACIÓN URBANA, PROYECTOS Y ORDENAMIENTO TERRITORIAL</p>		<p>PROYECTO:</p> <p>ORDENANZA SUSTITUTIVA SOBRE NOMENCLATURA URBANA DEL CANTÓN GUAYAQUIL Y DE LAS CABECERAS PARROQUIALES DE SUS PARROQUIAS RURALES</p>	<p>ESCALA: 1:5.180</p> <p>FECHA: JUNIO 2020</p>	<table border="1"> <tr> <td></td> <td>14 - G</td> <td>13 - G</td> </tr> </table>		14 - G	13 - G			
	14 - G	13 - G								

8



MUY ILUSTRE MUNICIPALIDAD DE GUAYAQUIL

Alcaldía Guayaquil
DRA. CYNTHIA VITERI JIMÉNEZ
ADMINISTRACIÓN 2019 - 2022

CONTIENE:
GUÍA OFICIAL DE NOMBRES DE CALLES DEL ÁREA URBANA, ÁREA DE EXPANSIÓN URBANA, Y DE LAS CABECERAS PARROQUIALES DE LAS PARROQUIAS RURALES DEL CANTÓN GUAYAQUIL.

LAMINA:
14 - I

15 - J	14 - J	13 - J
	Autopista Guayaquil - S...	

15 - I	14 - I	13 - I
--------	--------	--------

15 - H	14 - H	13 - H
--------	--------	--------

DIRECCIÓN DE PLANIFICACIÓN URBANA, PROYECTOS Y ORDENAMIENTO TERRITORIAL

DUPOT

PROYECTO:
 ORDENANZA SUSTITUTIVA SOBRE NOMENCLATURA URBANA DEL CANTÓN GUAYAQUIL Y DE LAS CABECERAS PARROQUIALES DE SUS PARROQUIAS RURALES

ESCALA: 1:5 180
 FECHA: JUNIO 2020

4




MUY ILUSTRE MUNICIPALIDAD DE GUAYAQUIL
 The Official Administration

DIRECCIÓN DE PLANIFICACIÓN URBANA, PROYECTOS Y ORDENAMIENTO TERRITORIAL



Aldia Guayaquil
 DRA. CYNTHIA VITERI JIMÉNEZ
 ADMINISTRACIÓN 2019 - 2023

DUPOT

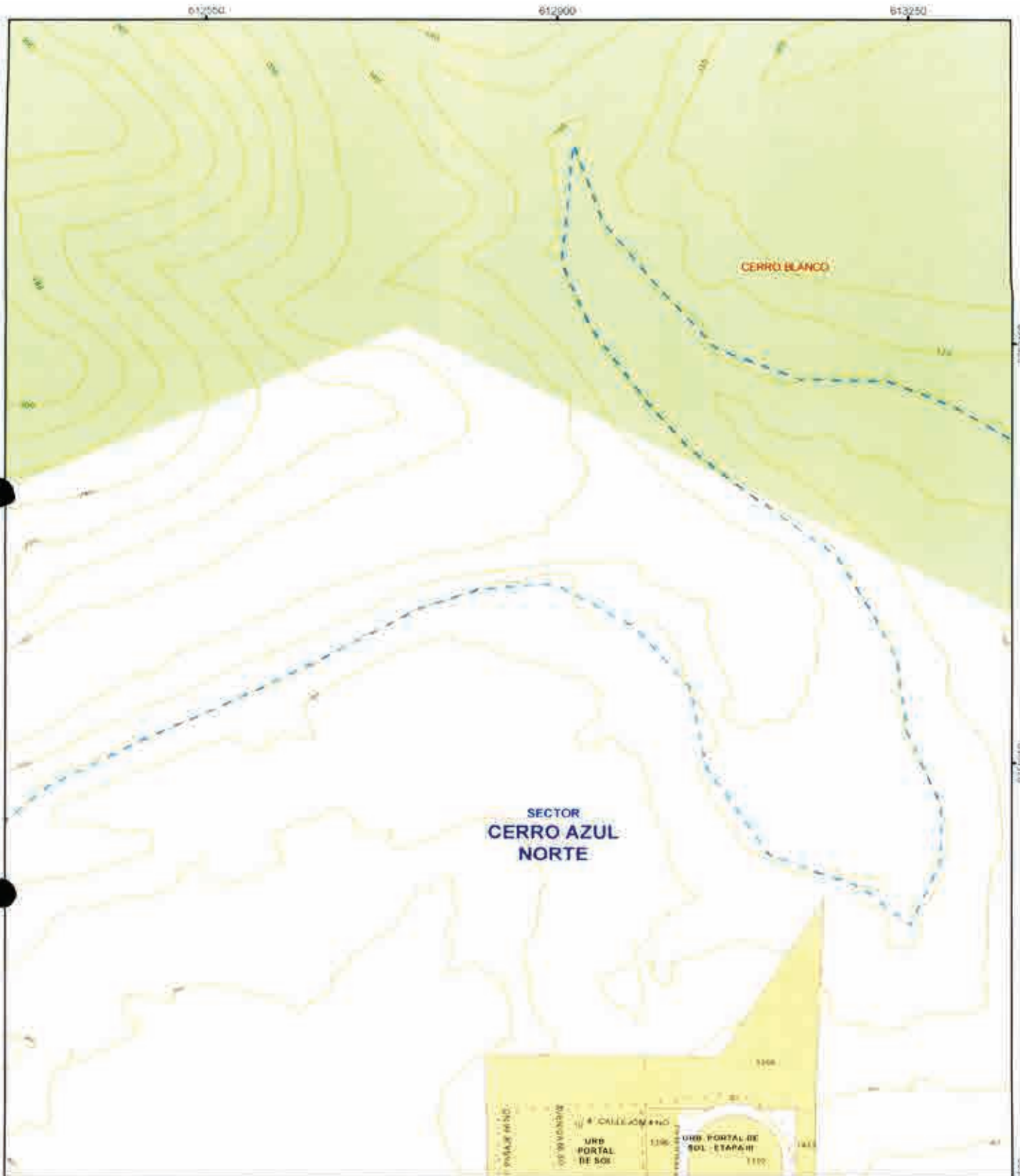
CONTIENE:
 GUÍA OFICIAL DE NOMBRES DE CALLES DEL ÁREA URBANA, ÁREA DE EXPANSIÓN URBANA Y DE LAS CABECERAS PARROQUIALES DE LAS PARROQUIAS RURALES DEL CANTÓN GUAYAQUIL.

PROYECTO:
 ORDENANZA SUSTITUTIVA SOBRE NOMENCLATURA URBANA DEL CANTÓN GUAYAQUIL Y DE LAS CABECERAS PARROQUIALES DE SUS PARROQUIAS RURALES

LÁMINA
14-J

ESCALA: 1:5.180
 FECHA: JUNIO 2020

15 - K	14 - K	13 - K
15 - J	14 - J	13 - J
15 - I	14 - I	13 - I



CONTIENE
 GUÍA OFICIAL DE NOMBRES DE CALLES DEL
 ÁREA URBANA, ÁREA DE EXPANSIÓN URBANA
 Y DE LAS CABECERAS PARROQUIALES DE LAS
 PARROQUIAS RURALES DEL CANTÓN
 GUAYAQUIL

LÁMINA:
14-K



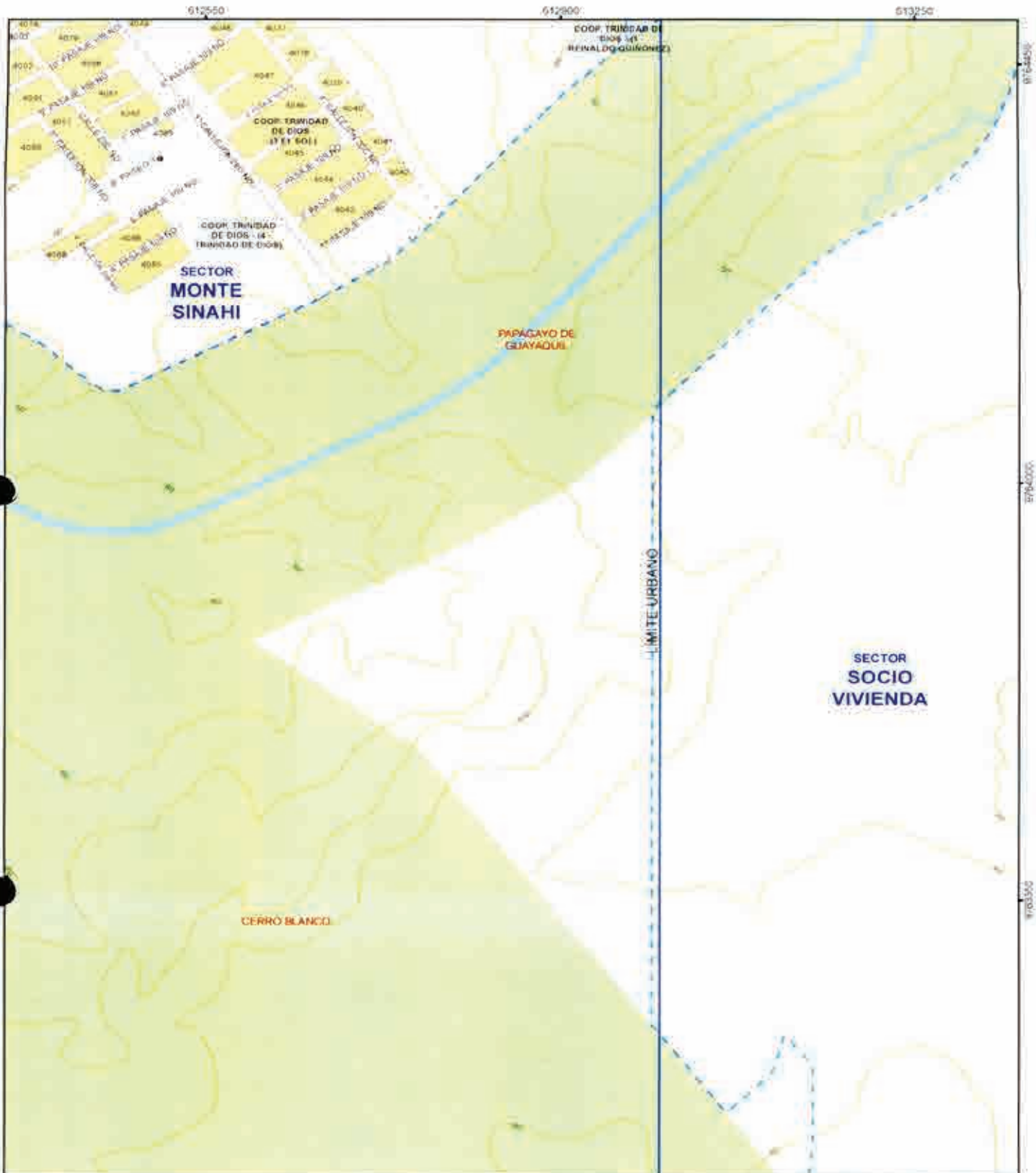
DIRECCIÓN DE PLANIFICACIÓN URBANA,
 PROYECTOS Y ORDENAMIENTO
 TERRITORIAL



PROYECTO:
 ORDENANZA SUSTITUTIVA SOBRE NOMENCLATURA
 URBANA DEL CANTÓN GUAYAQUIL Y DE LAS CABECERAS
 PARROQUIALES DE SUS PARROQUIAS RURALES

ESCALA:
 1:5.100
 FECHA:
 JUNIO 2020

Alcaldía Guayaquil



CONTIENE:
 GUIA OFICIAL DE NOMBRES DE CALLES DEL
 ÁREA URBANA, ÁREA DE EXPANSIÓN URBANA
 Y DE LAS CABECERAS PARROQUIALES DE LAS
 PARROQUIAS RURALES DEL CANTÓN
 GUAYAQUIL

LÁMINA:
14-N

15 - N	14 - N	13 - N
15 - N	14 - N	13 - N

DIRECCIÓN DE PLANIFICACIÓN URBANA,
 PROYECTOS Y ORDENAMIENTO
 TERRITORIAL



PROYECTO:
 ORDENANZA SUSTITUTIVA SOBRE NOMENCLATURA
 URBANA DEL CANTÓN GUAYAQUIL Y DE LAS CABECERAS
 PARROQUIALES DE SUS PARROQUIAS RURALES

ESCALA: 1:5.180
 FECHA: JUNIO 2020



4



CONTIENE:
 GUÍA OFICIAL DE NOMBRES DE CALLES DEL ÁREA URBANA, ÁREA DE EXPANSIÓN URBANA Y DE LAS CABECERAS PARROQUIALES DE LAS PARROQUIAS RURALES DEL CANTÓN GUAYAQUIL.

LÁMINA:
14-Ñ

15 - O	14 - O	13 - O
15 - N	14 - N	13 - N

DIRECCIÓN DE PLANIFICACIÓN URBANA, PROYECTOS Y ORDENAMIENTO TERRITORIAL.

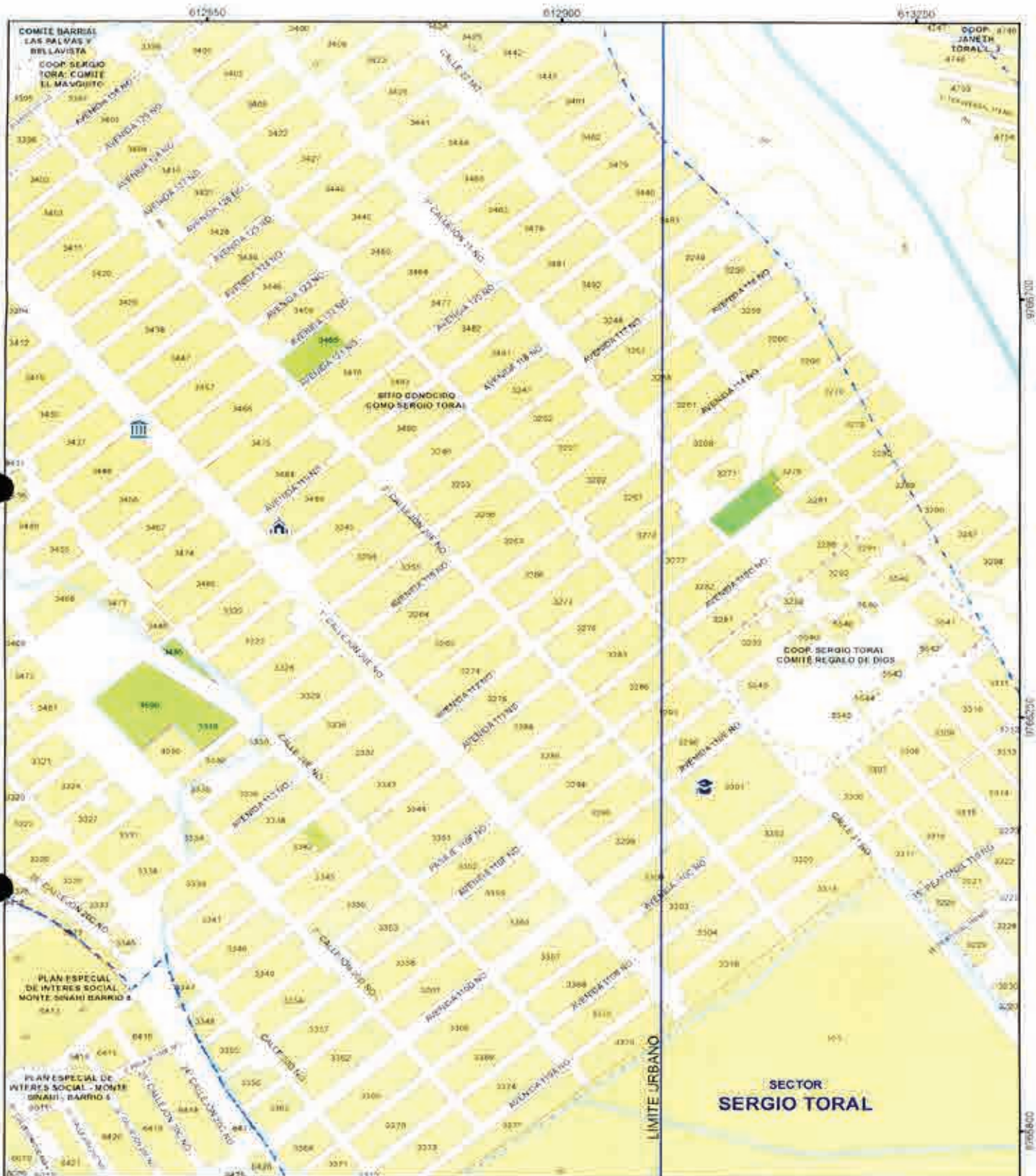


PROYECTO:
 ORDENANZA SUSTITUTIVA SOBRE NOMENCLATURA URBANA DEL CANTÓN GUAYAQUIL Y DE LAS CABECERAS PARROQUIALES DE SUS PARROQUIAS RURALES.

ESCALA: 1:5.180
 FECHA: JUNIO 2020

15 - N	14 - N	13 - N
--------	--------	--------

7



CONTIENE:
GUÍA OFICIAL DE NOMBRES DE CALLES DEL ÁREA URBANA, ÁREA DE EXPANSIÓN URBANA Y DE LAS CABECERAS PARROQUIALES DE LAS PARROQUIAS RURALES DEL CANTÓN GUAYAQUIL

LAMINA:
14-O

15 - P	14 - P	13 - P
15 - O	14 - O	13 - O

DIRECCIÓN DE PLANIFICACIÓN URBANA, PROYECTOS Y ORDENAMIENTO TERRITORIAL

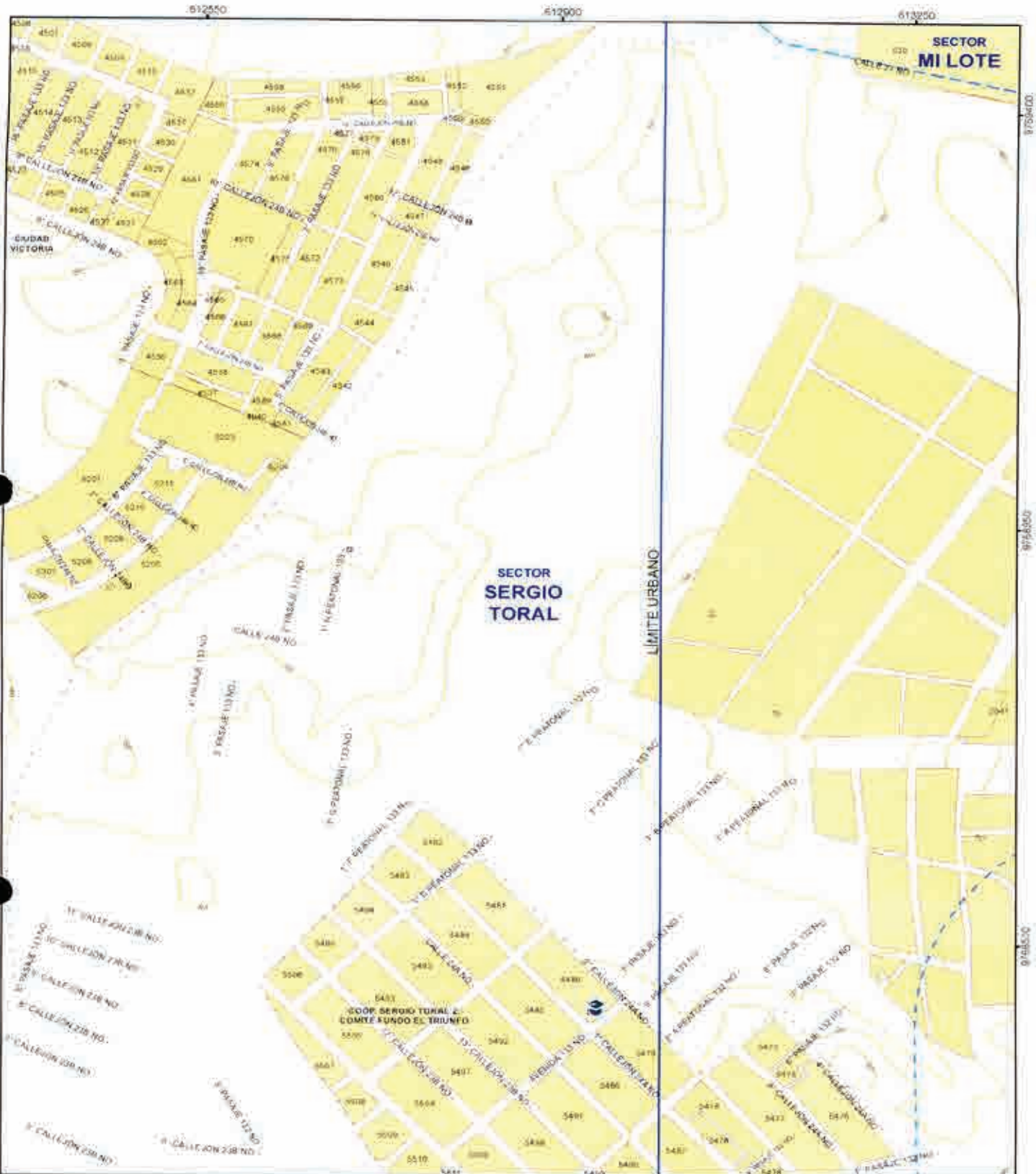


PROYECTO:
 ORDENANZA SUSTITUTIVA SOBRE NOMENCLATURA URBANA DEL CANTÓN GUAYAQUIL Y DE LAS CABECERAS PARROQUIALES DE SUS PARROQUIAS RURALES.

ESCALA: 1 : 5 180
 FECHA: JUNIO 2020

15 - N	14 - N	13 - N
--------	--------	--------

7



CONTIENE
**GUÍA OFICIAL DE NOMBRES DE CALLES DEL
 ÁREA URBANA, ÁREA DE EXPANSIÓN URBANA
 Y DE LAS CABECERAS PARROQUIALES DE LAS
 PARROQUIAS RURALES DEL CANTÓN
 GUAYAQUIL**

LÁMINA
14-Q

15 - R	14 - R	13 - R
15 - Q	14 - Q	13 - Q
15 - P	14 - P	13 - P

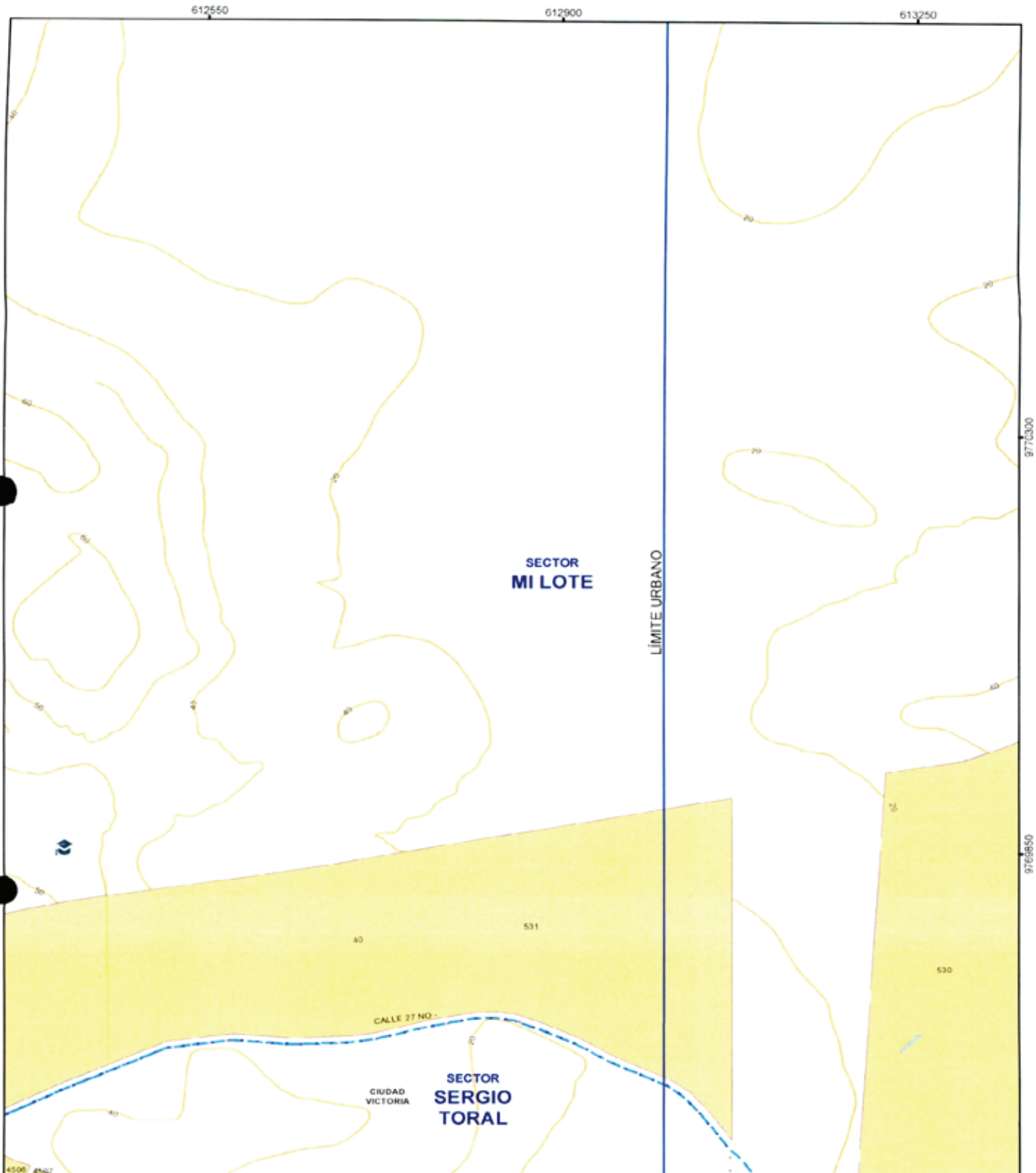
DIRECCIÓN DE PLANIFICACIÓN URBANA,
 PROYECTOS Y ORDENAMIENTO
 TERRITORIAL



PROYECTO:
 ORDENANZA SUSTITUTIVA SOBRE NOMENCLATURA
 URBANA DEL CANTÓN GUAYAQUIL Y DE LAS CABECERAS
 PARROQUIALES DE SUS PARROQUIAS RURALES

ESCALA: 1:5 180
 FECHA: JUNIO 2020

4



CONTIENE:
 GUÍA OFICIAL DE NOMBRES DE CALLES DEL
 ÁREA URBANA, ÁREA DE EXPANSIÓN URBANA
 Y DE LAS CABECERAS PARROQUIALES DE LAS
 PARROQUIAS RURALES DEL CANTÓN
 GUAYAQUIL

LAMINA:
14-R

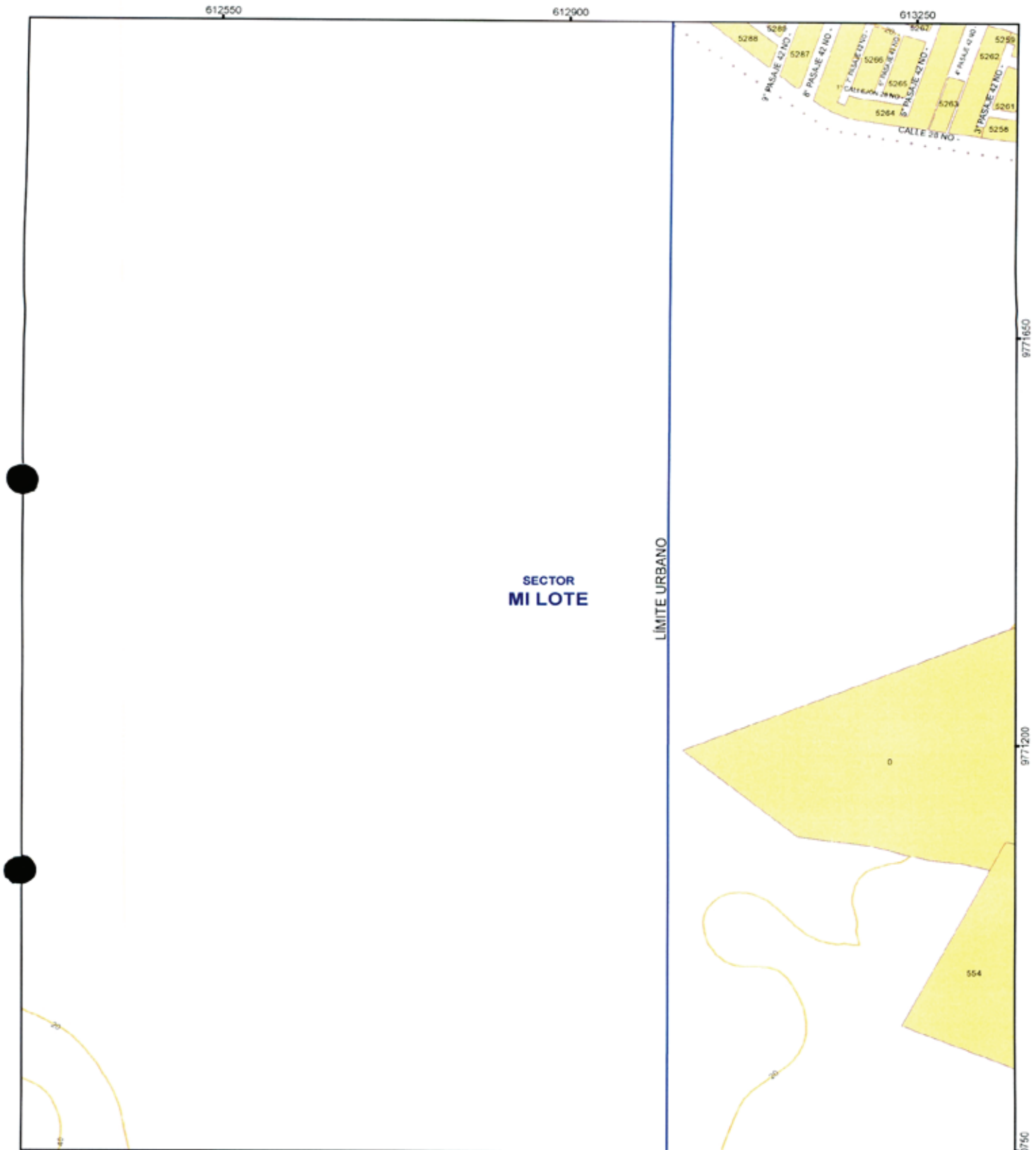
15 - S	14 - S	13 - S
15 - R	14 - R	13 - R
15 - Q	14 - Q	13 - Q

DIRECCIÓN DE PLANIFICACIÓN URBANA,
 PROYECTOS Y ORDENAMIENTO
 TERRITORIAL



PROYECTO:
 ORDENANZA SUSTITUTIVA SOBRE NOMENCLATURA
 URBANA DEL CANTÓN GUAYAQUIL Y DE LAS CABECERAS
 PARROQUIALES DE SUS PARROQUIAS RURALES

ESCALA: 1:5.180
 FECHA: JUNIO 2020



CONTIENE:
 GUÍA OFICIAL DE NOMBRES DE CALLES DEL
 ÁREA URBANA, ÁREA DE EXPANSIÓN URBANA
 Y DE LAS CABECERAS PARROQUIALES DE LAS
 PARROQUIAS RURALES DEL CANTÓN
 GUAYAQUIL

LÁMINA:
14-S

15 - T	14 - T	13 - T
15 - S	14 - S	13 - S
15 - R	14 - R	13 - R

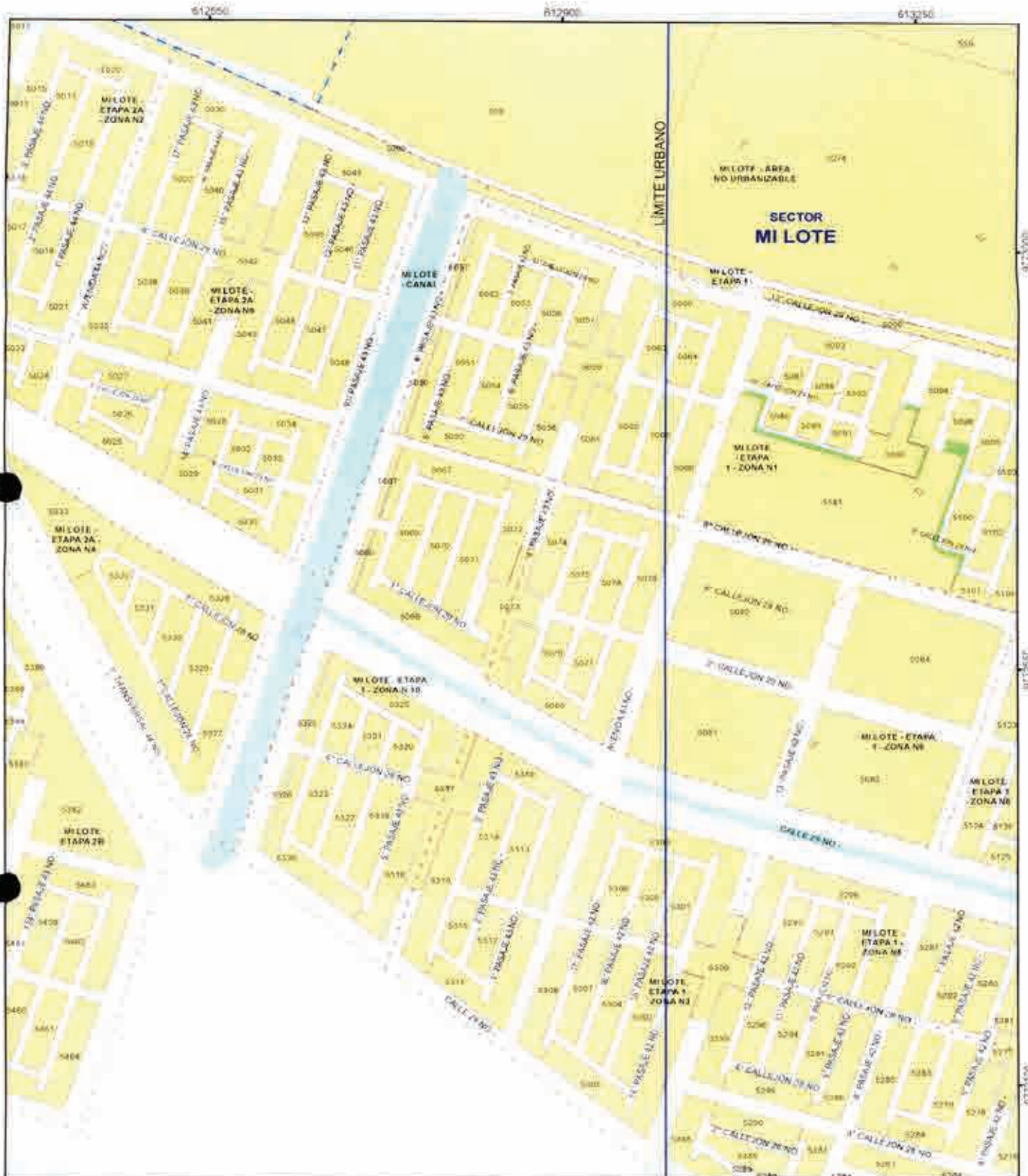
DIRECCIÓN DE PLANIFICACIÓN URBANA,
 PROYECTOS Y ORDENAMIENTO
 TERRITORIAL



PROYECTO:
 ORDENANZA SUSTITUTIVA SOBRE NOMENCLATURA
 URBANA DEL CANTÓN GUAYAQUIL Y DE LAS CABECERAS
 PARROQUIALES DE SUS PARROQUIAS RURALES

ESCALA: 1:5.180
 FECHA: JUNIO 2020

9770750



CONTIENE
 GUÍA OFICIAL DE NOMBRES DE CALLES DEL
 ÁREA URBANA, ÁREA DE EXPANSIÓN URBANA
 Y DE LAS CABECERAS PARROQUIALES DE LAS
 PARROQUIAS RURALES DEL CANTÓN
 GUAYAQUIL.

LÁMINA:
14-T

15 - U	14 - U	13 - U
15 - T	14 - T	13 - T

DIRECCION DE PLANIFICACION URBANA,
 PROYECTOS Y ORDENAMIENTO
 TERRITORIAL



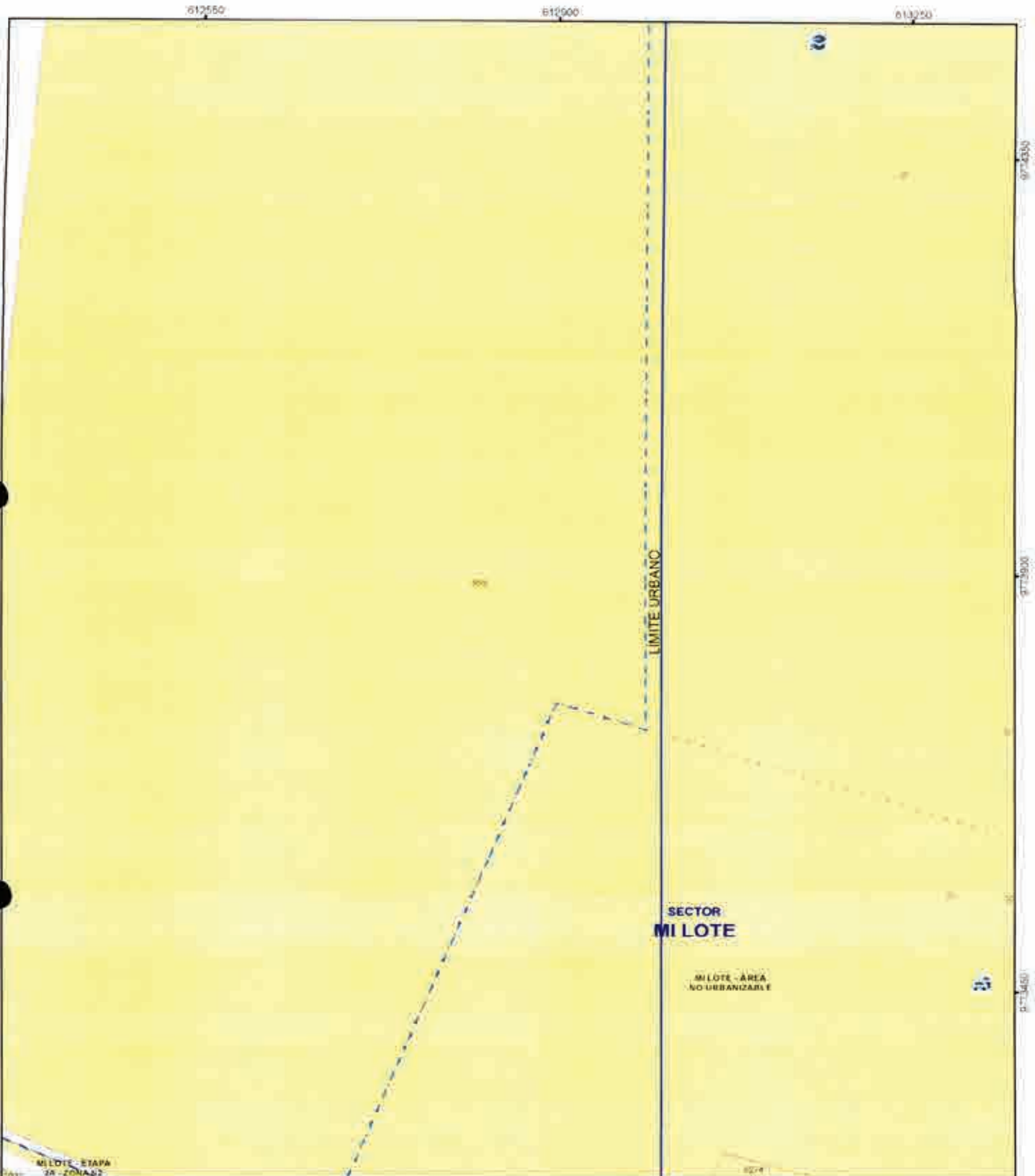
PROYECTO:
 ORDENANZA SUSTITUTIVA SOBRE NOMENCLATURA
 URBANA DEL CANTÓN GUAYAQUIL Y DE LAS CABECERAS
 PARROQUIALES DE SUS PARROQUIAS RURALES




ESCALA: 1:5.180
 FECHA: JUNIO 2020

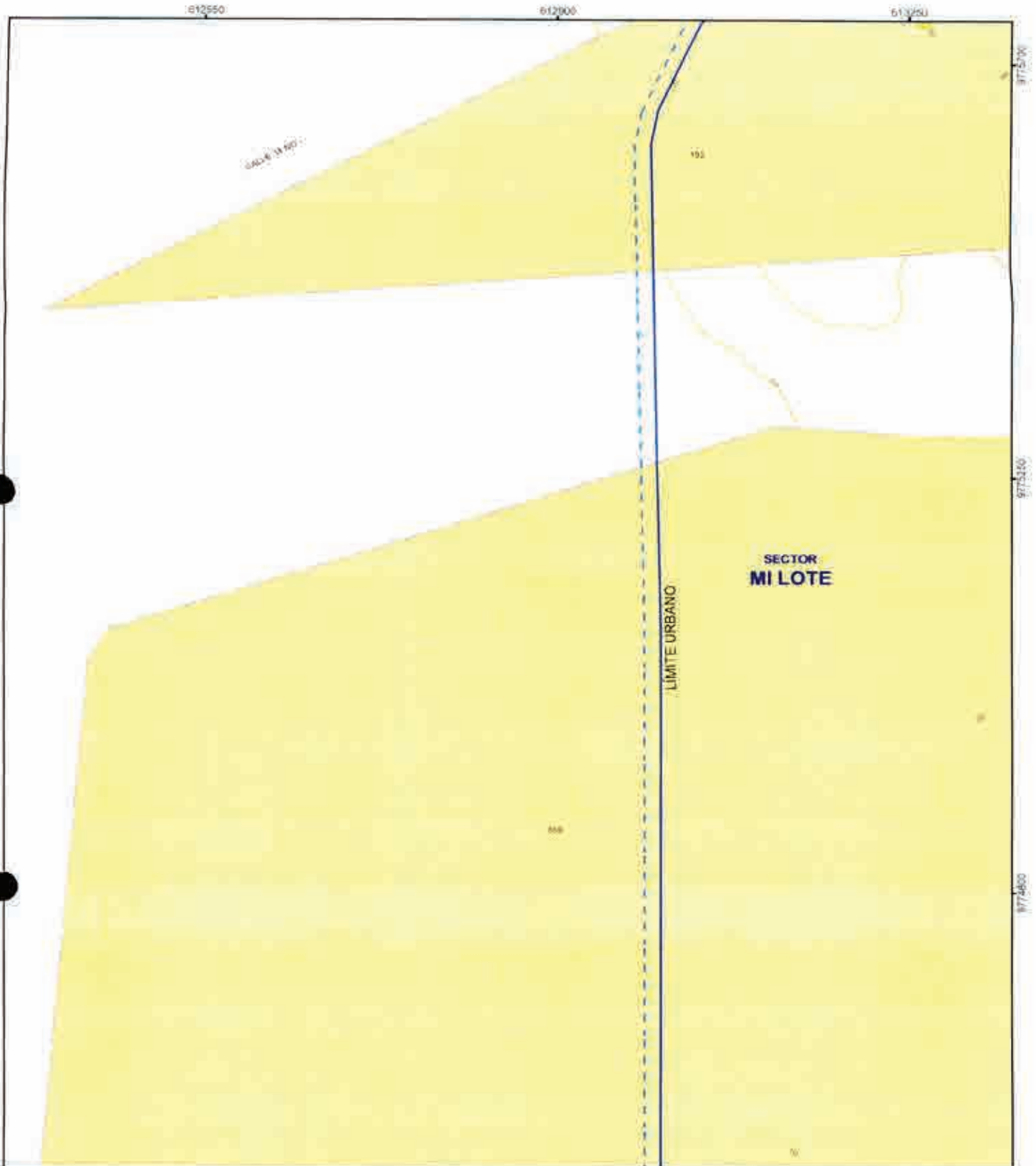
15 - S	14 - S	13 - S
--------	--------	--------




9875000
9875050
9875100
9875150
9875200

2

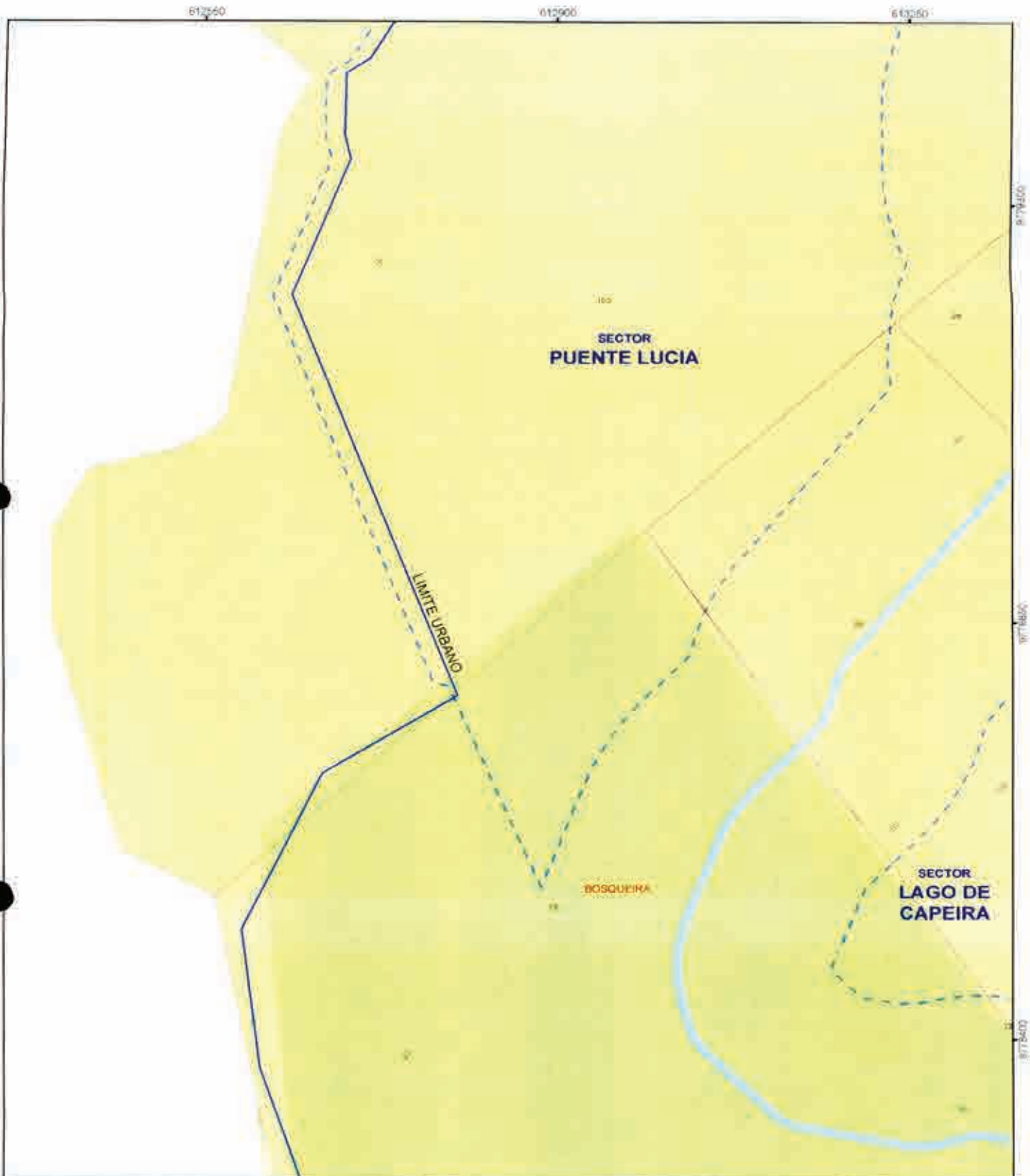


 <p>MUY ILUSTRE MUNICIPALIDAD DE GUAYAQUIL <small>Por el Gobierno del Alcabalero</small></p>	 <p>Alcaldía Guayaquil <small>ORA. CYNTHIA VITERI JIMÉNEZ. ADMINISTRACIÓN 2019 - 2023</small></p>	<p>CONTIENE</p> <p>GUÍA OFICIAL DE NOMBRES DE CALLES DEL ÁREA URBANA, ÁREA DE EXPANSIÓN URBANA Y DE LAS CABECERAS PARROQUIALES DE LAS PARROQUIAS RURALES DEL CANTÓN GUAYAQUIL</p>	<p>LÁMINA</p> <p>14-U</p>	<table border="1"> <tr> <td></td> <td>14 - V</td> <td>13 - V</td> </tr> <tr> <td>15 - U</td> <td style="border: 2px solid red;">14 - U</td> <td>13 - U</td> </tr> <tr> <td>15 - T</td> <td>14 - T</td> <td>13 - T</td> </tr> </table>		14 - V	13 - V	15 - U	14 - U	13 - U	15 - T	14 - T	13 - T
	14 - V	13 - V											
15 - U	14 - U	13 - U											
15 - T	14 - T	13 - T											
<p>DIRECCIÓN DE PLANIFICACIÓN URBANA, PROYECTOS Y ORDENAMIENTO TERRITORIAL</p>		<p>PROYECTO:</p> <p>ORDENANZA SUSTITUTIVA SOBRE NOMENCLATURA URBANA DEL CANTÓN GUAYAQUIL Y DE LAS CABECERAS PARROQUIALES DE SUS PARROQUIAS RURALES</p>	<p>ESCALA: 1:5.180</p> <p>FECHA: JUNIO 2020</p>										



 <p>MUY ILUSTRE MUNICIPALIDAD DE GUAYAQUIL Por el bienestar de todos los Guayaqueños</p>	 <p>Alcaldía Guayaquil DRA. CYNTHIA VITERI JIMÉNEZ ADMINISTRACIÓN 2019 - 2023</p>	<p>CONTIENE: GUÍA OFICIAL DE NOMBRES DE CALLES DEL ÁREA URBANA, ÁREA DE EXPANSIÓN URBANA Y DE LAS CABECERAS PARROQUIALES DE LAS PARROQUIAS RURALES DEL CANTÓN GUAYAQUIL.</p>	<p>LÁMINA: 14 - V</p>	<table border="1"> <tr> <td></td> <td></td> <td>13 - W</td> </tr> <tr> <td></td> <td style="border: 2px solid red;">14 - V</td> <td>13 - V</td> </tr> </table>			13 - W		14 - V	13 - V
		13 - W								
	14 - V	13 - V								
<p>DIRECCIÓN DE PLANIFICACIÓN URBANA, PROYECTOS Y ORDENAMIENTO TERRITORIAL</p>		<p>PROYECTO: ORDENANZA SUSTITUTIVA SOBRE NOMENCLATURA URBANA DEL CANTÓN GUAYAQUIL Y DE LAS CABECERAS PARROQUIALES DE SUS PARROQUIAS RURALES.</p>	<p>ESCALA: 1 : 5 180 FECHA: JUNIO 2020</p>	<table border="1"> <tr> <td>15 - U</td> <td>14 - U</td> <td>13 - U</td> </tr> </table>	15 - U	14 - U	13 - U			
15 - U	14 - U	13 - U								

7



MUY ILUSTRE MUNICIPALIDAD DE GUAYAQUIL

Alcaldía Guayaquil
DRA. CYNTHIA VITERI JIMÉNEZ
ADMINISTRACIÓN 2018 - 2023

CONTIENE:
GUÍA OFICIAL DE NOMBRES DE CALLES DEL ÁREA URBANA, ÁREA DE EXPANSIÓN URBANA Y DE LAS CABECERAS PARROQUIALES DE LAS PARROQUIAS RURALES DEL CANTÓN GUAYAQUIL

LÁMINA:
14-Y

15 - Z	14 - Z	13 - Z
	14 - Y	13 - Y
		13 - X

DIRECCIÓN DE PLANIFICACION URBANA, PROYECTOS Y ORDENAMIENTO TERRITORIAL

DUPOT

PROYECTO:
ORDENANZA SUSTITUTIVA SOBRE NOMENCLATURA URBANA DEL CANTÓN GUAYAQUIL Y DE LAS CABECERAS PARROQUIALES DE SUS PARROQUIAS RURALES

ESCALA: 1:5 180
FECHA: JUNIO 2020

[Handwritten signature]



CONTIENE:
 GUÍA OFICIAL DE NOMBRES DE CALLES DEL ÁREA URBANA, ÁREA DE EXPANSIÓN URBANA Y DE LAS CABECERAS PARROQUIALES DE LAS PARROQUIAS RURALES DEL CANTÓN GUAYAQUIL

LÁMINA:
14-Z

15 - AZ	14 - AZ	13 - AZ
15 - Z	14 - Z	13 - Z
	14 - Y	13 - Y

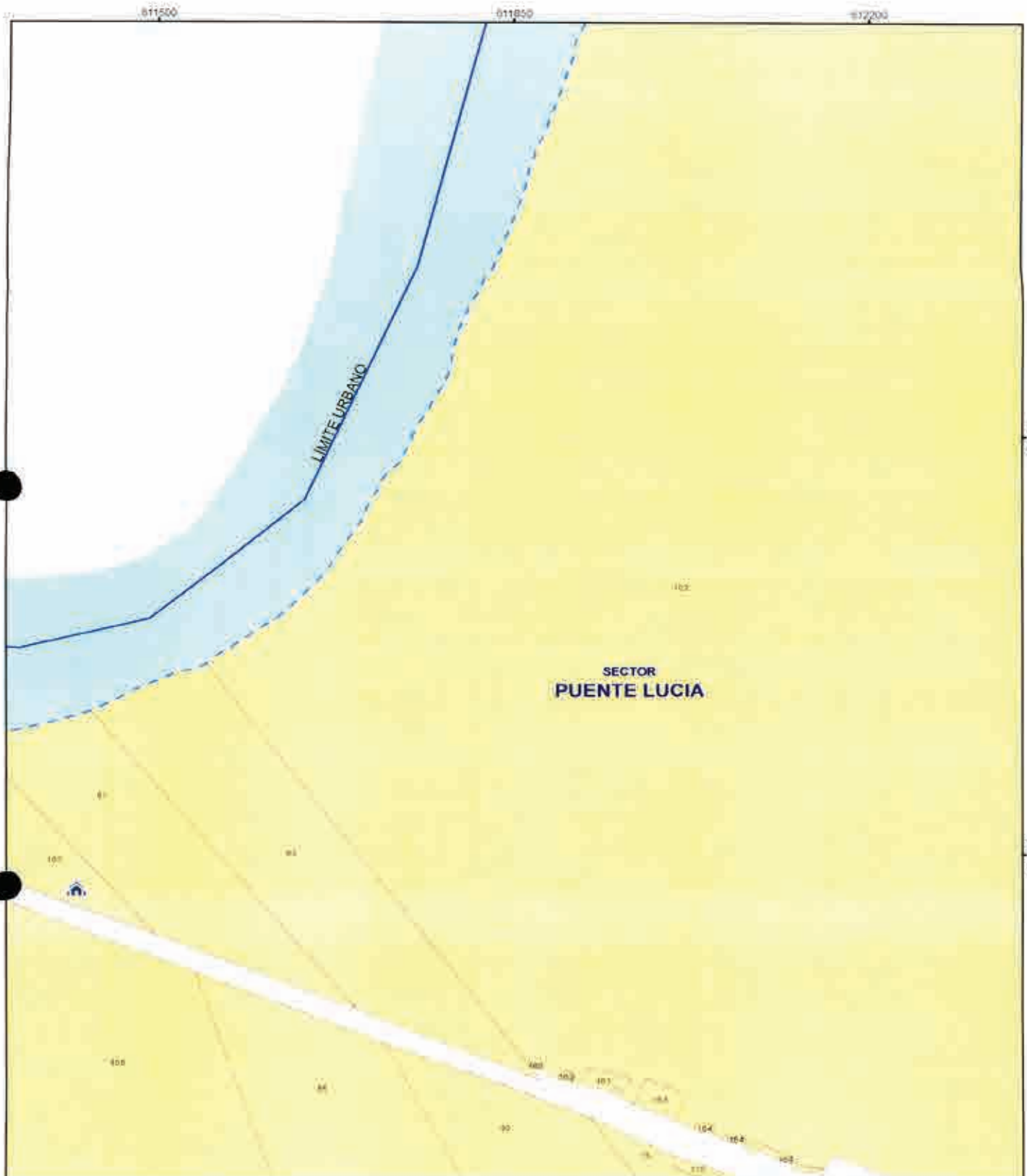
DIRECCIÓN DE PLANIFICACIÓN URBANA, PROYECTOS Y ORDENAMIENTO TERRITORIAL



PROYECTO:
 ORDENANZA SUSTITUTIVA SOBRE NOMENCLATURA URBANA DEL CANTÓN GUAYAQUIL Y DE LAS CABECERAS PARROQUIALES DE SUS PARROQUIAS RURALES

ESCALA: 1:5.180
 FECHA: JUNIO 2020

[Handwritten signature]



CONTIENE
 GUÍA OFICIAL DE NOMBRES DE CALLES DEL
 ÁREA URBANA, ÁREA DE EXPANSIÓN URBANA
 Y DE LAS CABECERAS PARROQUIALES DE LAS
 PARROQUIAS RURALES DEL CANTÓN
 GUAYAQUIL.

LÁMINA
15 - AZ

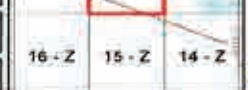


DIRECCIÓN DE PLANIFICACIÓN URBANA,
 PROYECTOS Y ORDENAMIENTO
 TERRITORIAL

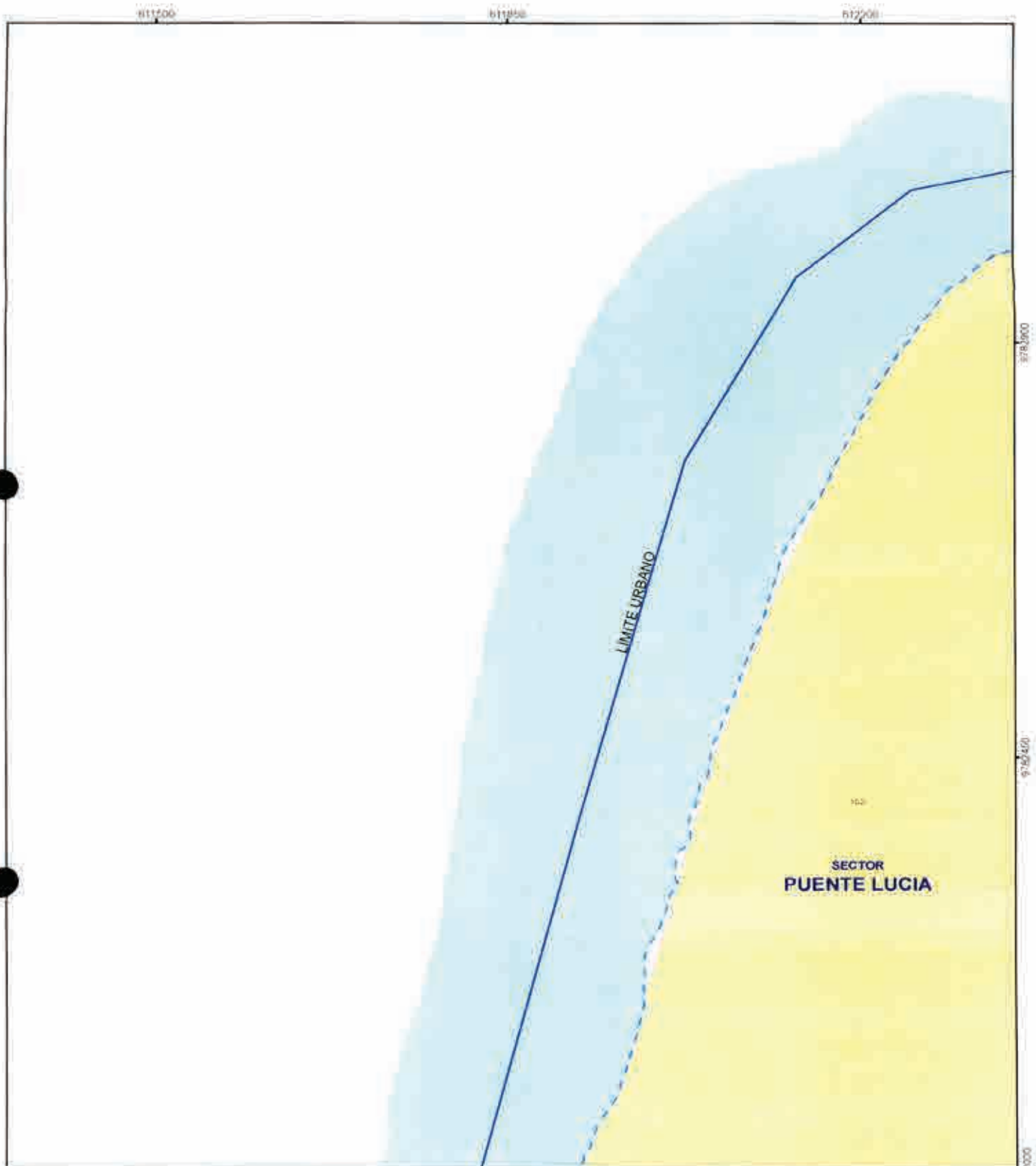







PROYECTO:
 ORDENANZA SUSTITUTIVA SOBRE NOMENCLATURA
 URBANA DEL CANTÓN GUAYAQUIL Y DE LAS CARREERAS
 PARROQUIALES DE SUS PARROQUIAS RURALES

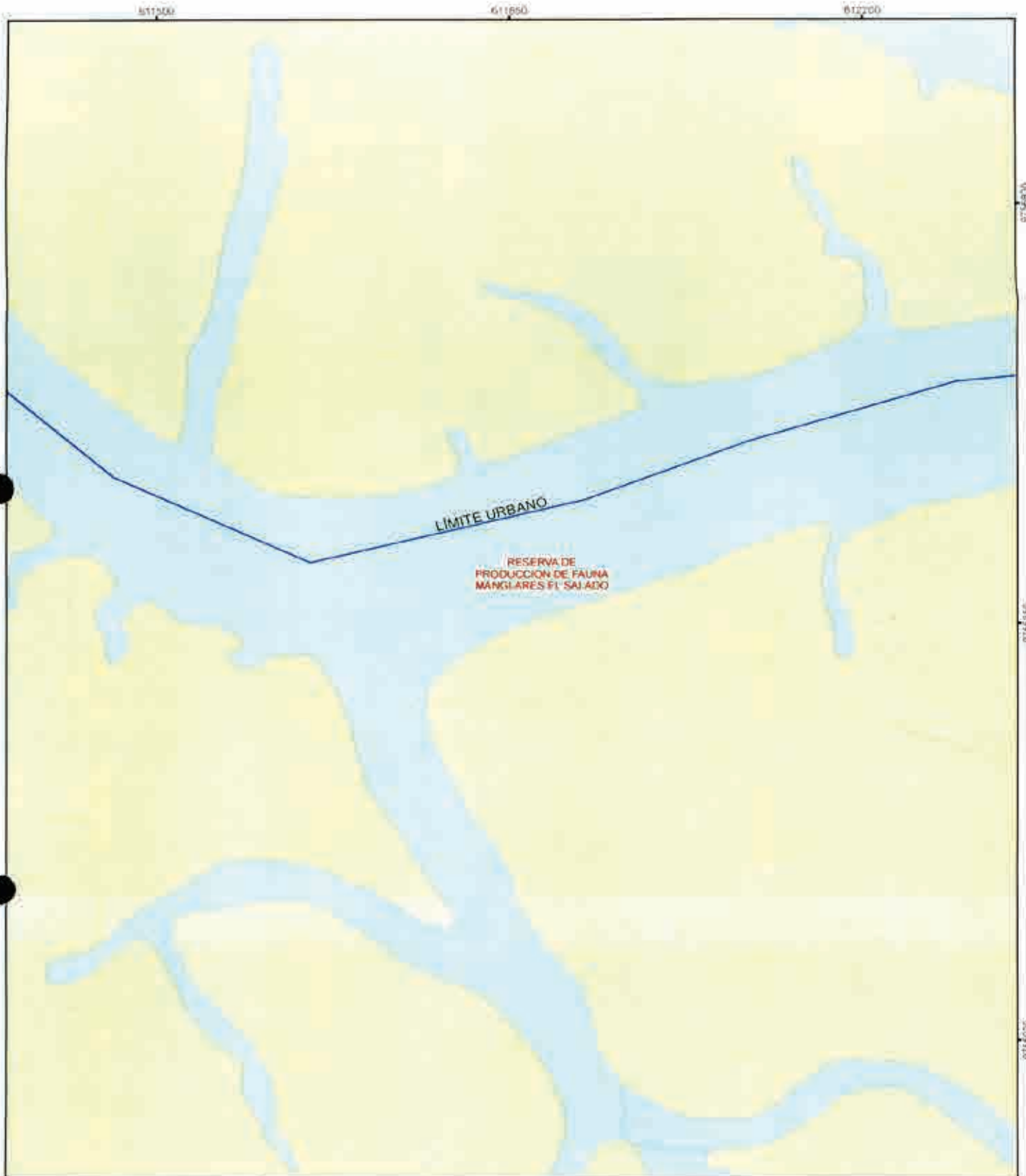
ESCALA: 1:5.180
 FECHA: JUNIO 2020






7



 <p>MUY ILUSTRE MUNICIPALIDAD DE GUAYAQUIL <small>Por su desarrollo y profesionalismo</small></p>	 <p><i>Alcaldía Guayaquil</i> DRA. CYNTHIA VITERI JIMÉNEZ ADMINISTRACIÓN 2019 - 2023</p>	<p>CONTIENE</p> <p>GUÍA OFICIAL DE NOMBRES DE CALLES DEL ÁREA URBANA, ÁREA DE EXPANSIÓN URBANA Y DE LAS CABECERAS PARROQUIALES DE LAS PARROQUIAS RURALES DEL CANTÓN GUAYAQUIL</p>	<p>LÁMINA:</p> <p>15 - BZ</p>	
<p>DIRECCIÓN DE PLANIFICACIÓN URBANA, PROYECTOS Y ORDENAMIENTO TERRITORIAL</p>		<p>PROYECTO:</p> <p>ORDENANZA SUSTITUTIVA SOBRE NOMENCLATURA URBANA DEL CANTÓN GUAYAQUIL Y DE LAS CABECERAS PARROQUIALES DE SUS PARROQUIAS RURALES</p>	<p>ESCALA: 1:5.180</p> <p>FECHA: JUNIO 2020</p>	



 <p>MUY ILUSTRE MUNICIPALIDAD DE GUAYAQUIL</p>	 <p><i>Alcaldía Guayaquil</i> DRA. CYNTHIA VITERI JIMÉNEZ ADMINISTRACIÓN 2018 - 2022</p>	<p>CONTIENE</p> <p>GUÍA OFICIAL DE NOMBRES DE CALLES DEL ÁREA URBANA, ÁREA DE EXPANSIÓN URBANA Y DE LAS CABECERAS PARROQUIALES DE LAS PARROQUIAS RURALES DEL CANTÓN GUAYAQUIL.</p>	<p>LÁMINA</p> <p>15 - H</p>	<table border="1"> <tr> <td>16 - I</td> <td>15 - I</td> <td>14 - I</td> </tr> <tr> <td>16 - H</td> <td style="border: 2px solid red;">15 - H</td> <td>14 - H</td> </tr> <tr> <td></td> <td></td> <td>14 - G</td> </tr> </table>	16 - I	15 - I	14 - I	16 - H	15 - H	14 - H			14 - G
16 - I	15 - I	14 - I											
16 - H	15 - H	14 - H											
		14 - G											
<p>DIRECCIÓN DE PLANIFICACIÓN URBANA, PROYECTOS Y ORDENAMIENTO TERRITORIAL</p>		<p>PROYECTO:</p> <p>ORDENANZA SUSTITUTIVA SOBRE NOMENCLATURA URBANA DEL CANTÓN GUAYAQUIL Y DE LAS CABECERAS PARROQUIALES DE SUS PARROQUIAS RURALES.</p>	<p>ESCALA: 1:5.180</p> <p>FECHA: 08/09/2020</p>										



CONTIENE:
 GUÍA OFICIAL DE NOMBRES DE CALLES DEL
 ÁREA URBANA, ÁREA DE EXPANSIÓN URBANA
 Y DE LAS CABECERAS PARROQUIALES DE LAS
 PARROQUIAS RURALES DEL CANTÓN
 GUAYAQUIL.

LAMINA:
15 - I

16 - J	15 - J	14 - J
16 - I	15 - I	14 - I

DIRECCIÓN DE PLANIFICACIÓN URBANA,
 PROYECTOS Y ORDENAMIENTO
 TERRITORIAL

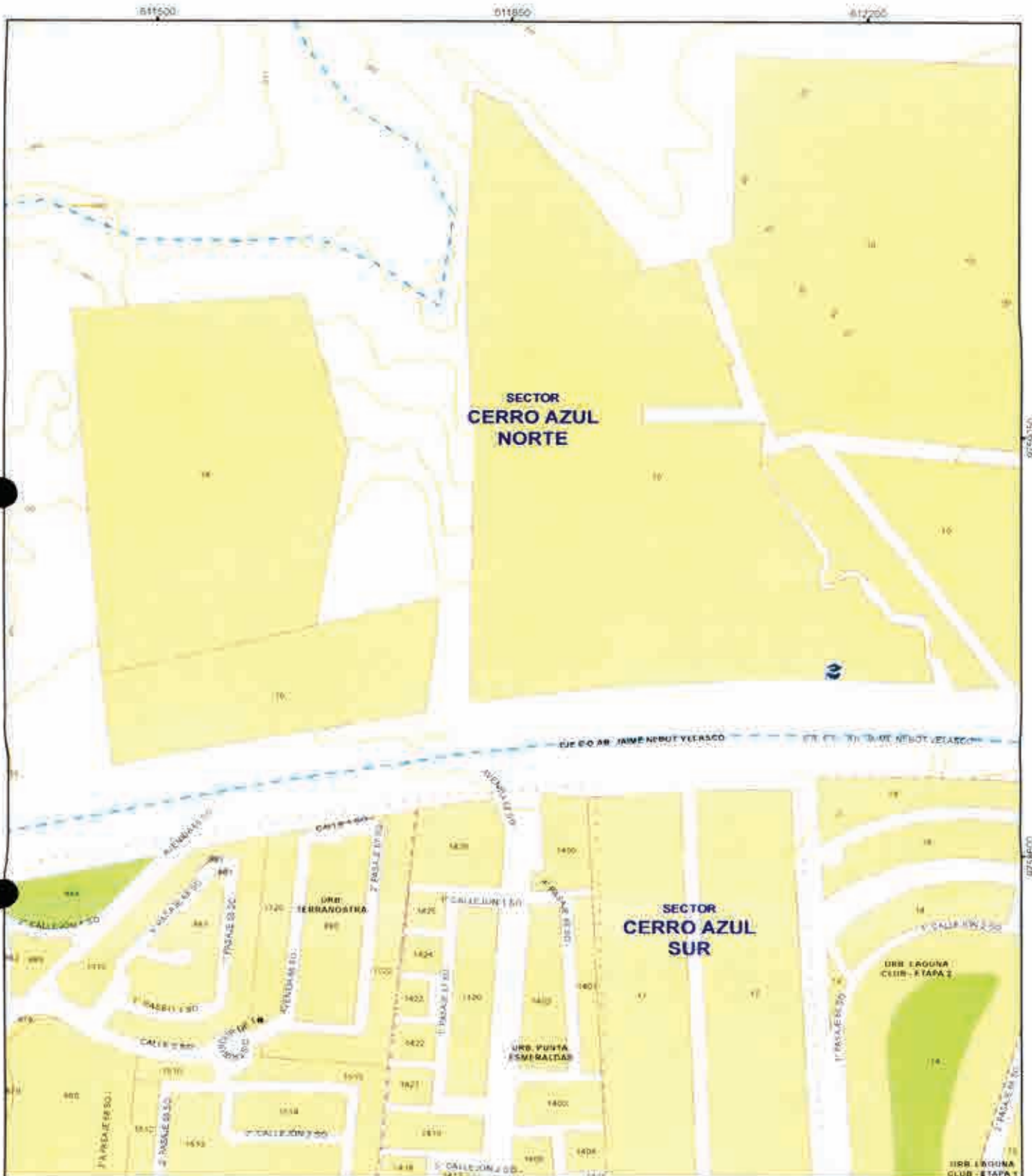


PROYECTO:
 ORDENANZA SUSTITUTIVA SOBRE NOMENCLATURA
 URBANA DEL CANTÓN GUAYAQUIL Y DE LAS CABECERAS
 PARROQUIALES DE SUS PARROQUIAS RURALES.

ESCALA:
 1 : 5 180
 FECHA:
 JUNIO 2020

16 - H	15 - H	14 - H
--------	--------	--------

Handwritten signature or mark.



CONTENIDO:
 GUÍA OFICIAL DE NOMBRES DE CALLES DEL
 ÁREA URBANA, ÁREA DE EXPANSIÓN URBANA
 Y DE LAS CABECERAS PARROQUIALES DE LAS
 PARROQUIAS RURALES DEL CANTÓN
 GUAYAQUIL

LAMINA:
15-J

15-K	14-K
16-J	15-J
16-I	15-I

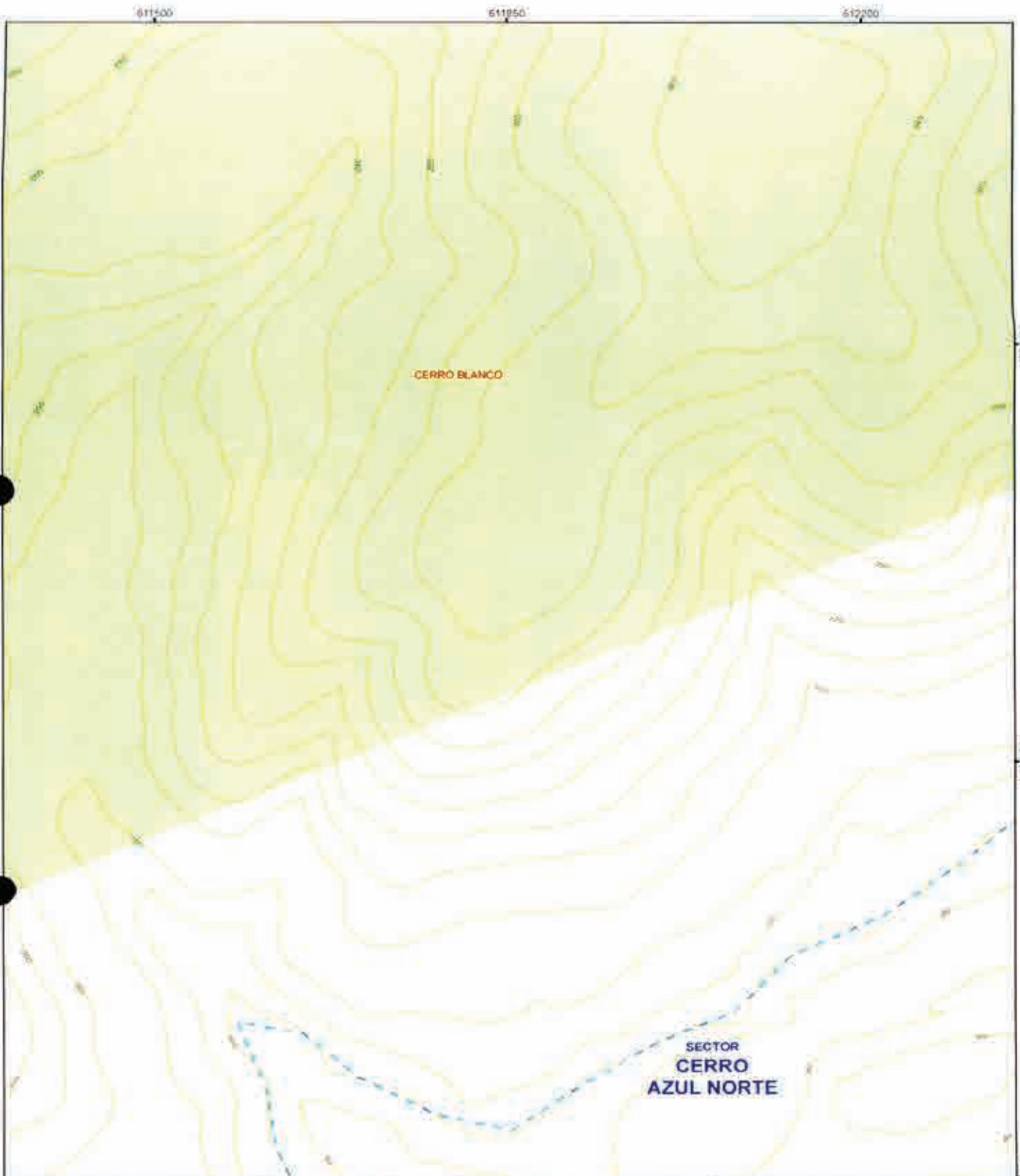
DIRECCIÓN DE PLANIFICACIÓN URBANA,
 PROYECTOS Y ORDENAMIENTO
 TERRITORIAL



PROYECTO:
 ORDENANZA SUSTITUTIVA SOBRE NOMENCLATURA
 URBANA DEL CANTÓN GUAYAQUIL Y DE LAS CABECERAS
 PARROQUIALES DE SUS PARROQUIAS RURALES

ESCALA: 1:5.180
 FECHA: JUNIO 2020

16-I	15-I	14-I
------	------	------



CONTIENE:
GUÍA OFICIAL DE NOMBRES DE CALLES DEL
ÁREA URBANA, ÁREA DE EXPANSIÓN URBANA
Y DE LAS CABECERAS PARROQUIALES DE LAS
PARROQUIAS RURALES DEL CANTÓN
GUAYAQUIL.

LÁMINA:
15 - K



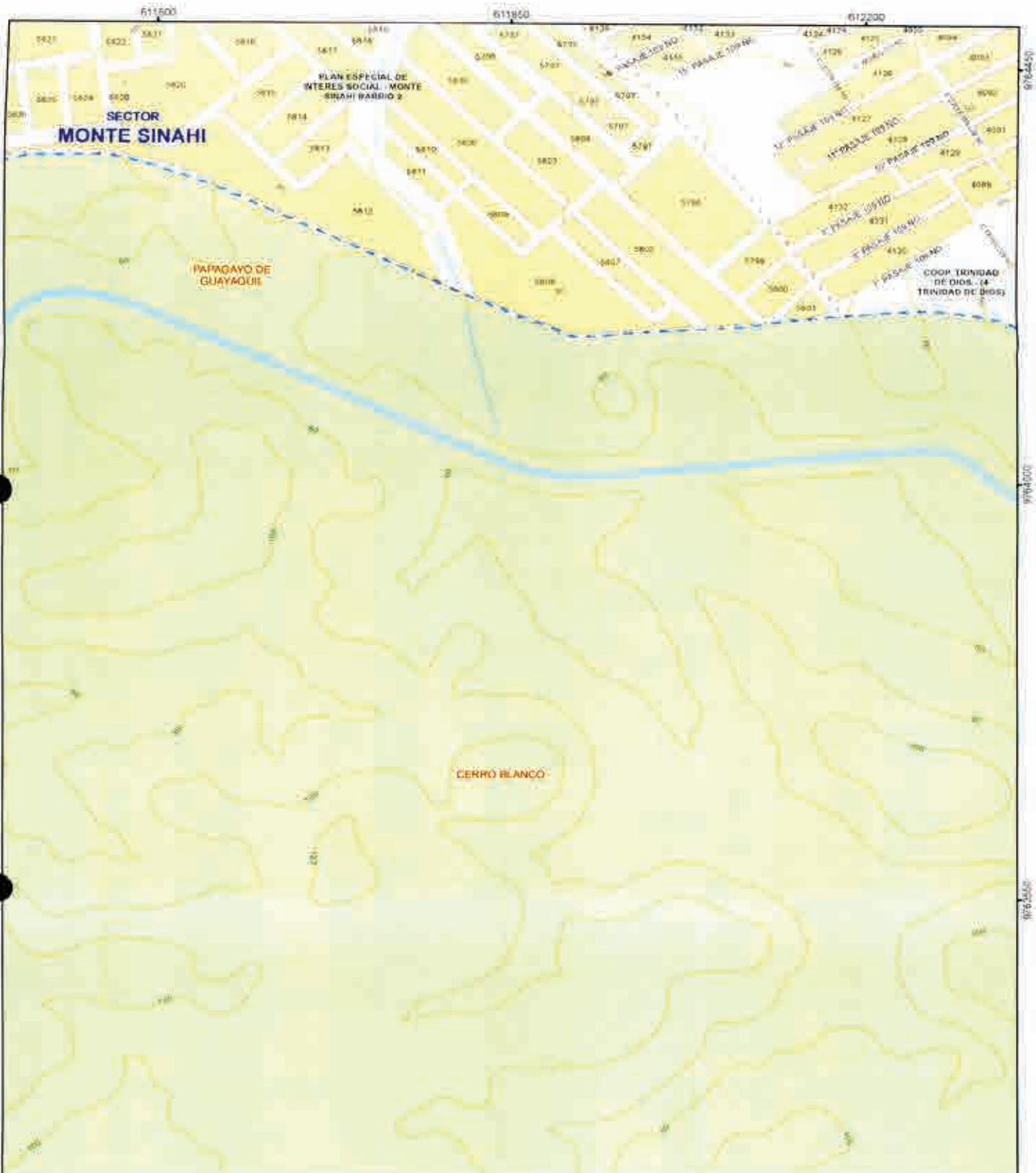
DIRECCIÓN DE PLANIFICACIÓN URBANA,
PROYECTOS Y ORDENAMIENTO
TERRITORIAL



PROYECTO:
ORDENANZA SUSTITUTIVA SOBRE NOMENCLATURA
URBANA DEL CANTÓN GUAYAQUIL Y DE LAS CABECERAS
PARROQUIALES DE SUS PARROQUIAS RURALES.

ESCALA: 1:5.100
FECHA: JUNIO 2020

16 - J 15 - J 14 - J
AUTORIDAD: Guayaquil



CONTIENE:
 GUÍA OFICIAL DE NOMBRES DE CALLES DE LA
 ÁREA URBANA, ÁREA DE EXPANSIÓN URBANA
 Y DE LAS CABECERAS PARROQUIALES DE LAS
 PARROQUIAS RURALES DEL CANTÓN
 GUAYAQUIL.

LÁMINA:
15 - N

16 - N	15 - N	14 - N
16 - N	15 - N	14 - N

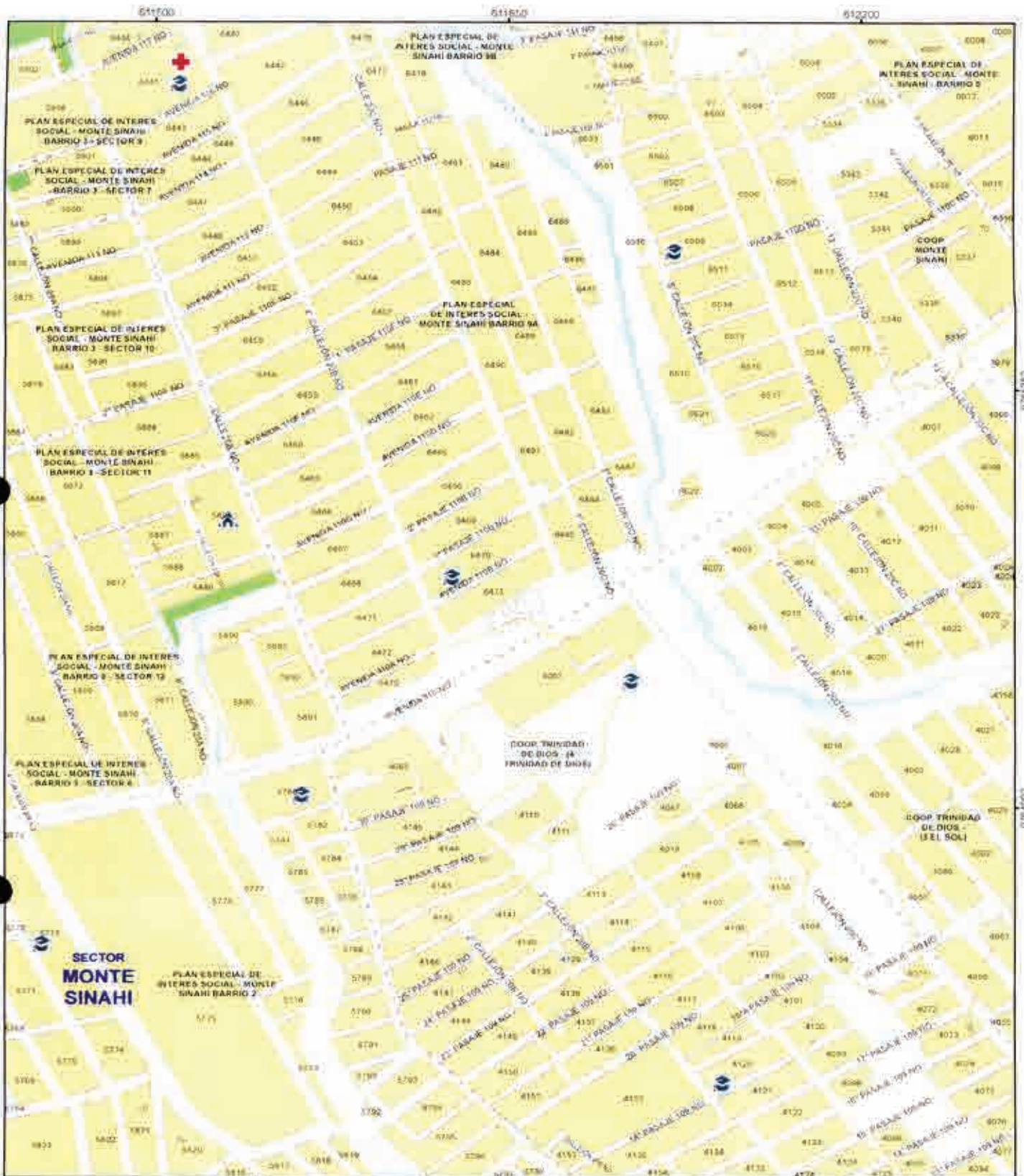
DIRECCIÓN DE PLANIFICACIÓN URBANA,
 PROYECTOS Y ORDENAMIENTO
 TERRITORIAL






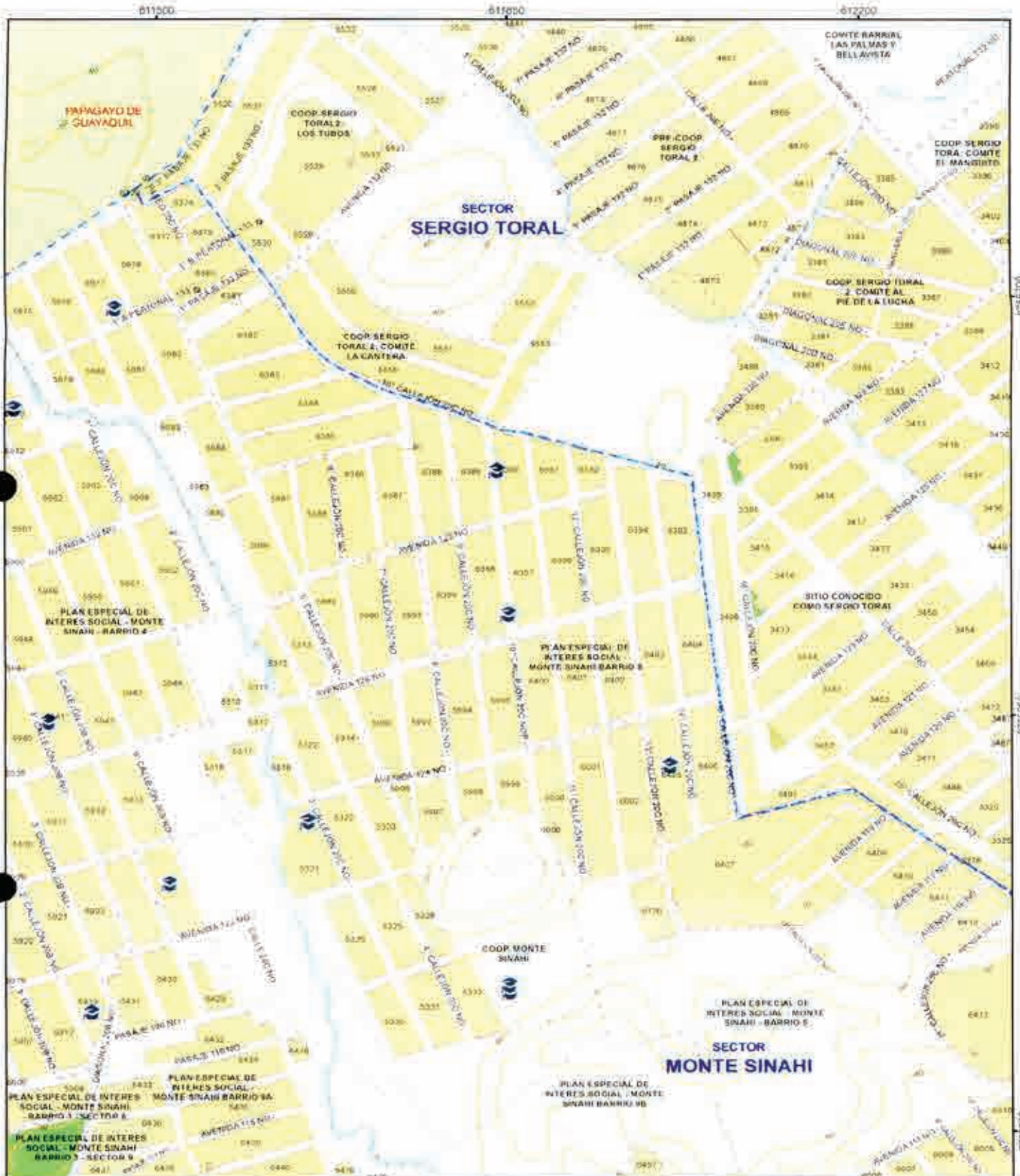
PROYECTO:
 ORDENANZA SUSTITUTIVA SOBRE NOMENCLATURA
 URBANA DEL CANTÓN GUAYAQUIL Y DE LAS CABECERAS
 PARROQUIALES DE SUS PARROQUIAS RURALES.




ESCALA: 1:5.180
 FECHA: JUNIO 2020

Handwritten signature or mark.






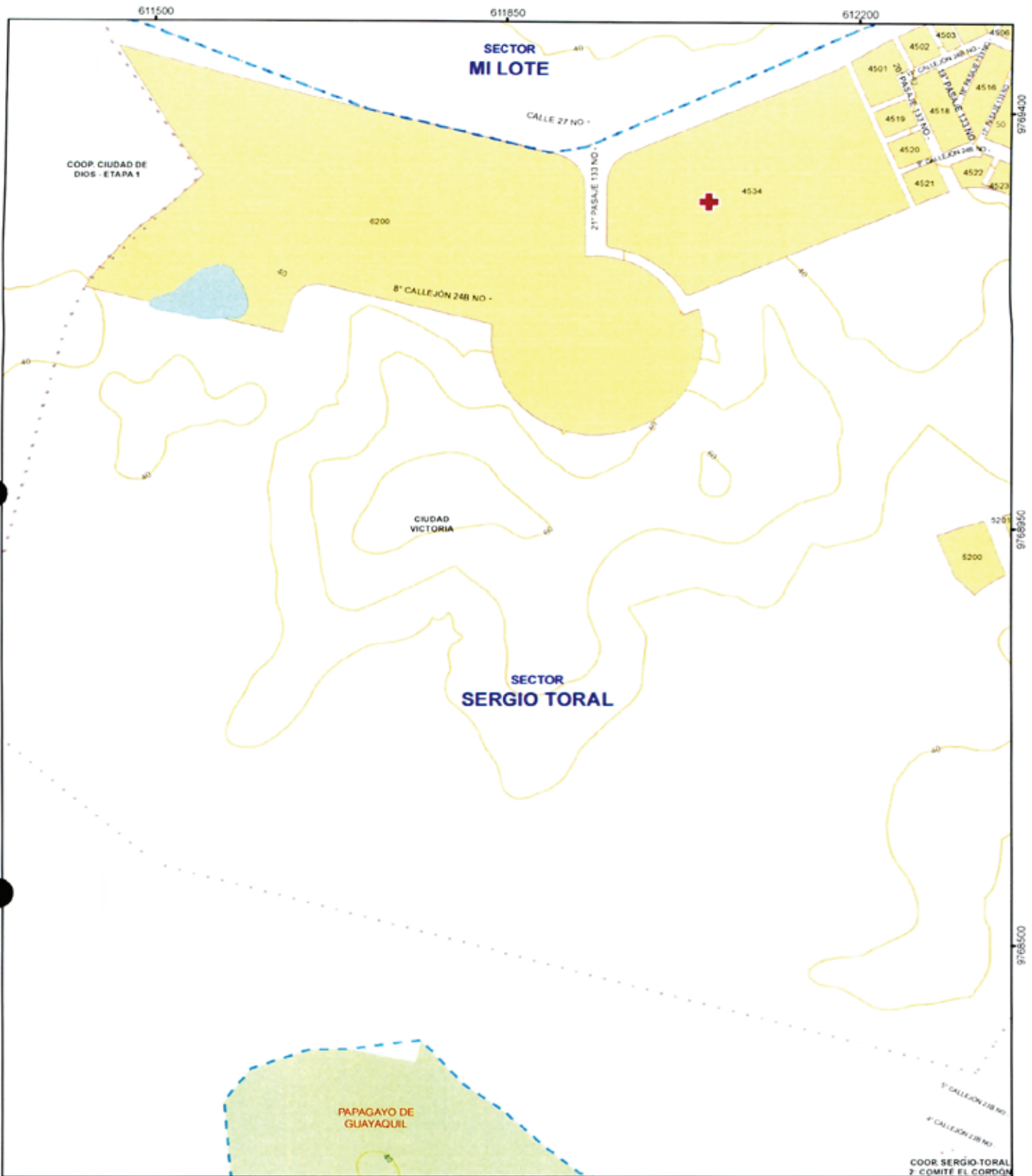
 <p>MUY ILUSTRE MUNICIPALIDAD DE GUAYAQUIL Municipalidad de Guayaquil</p>	 <p>Alcaldía Guayaquil DRA. CYNTHIA UTERO JIMÉNEZ ADMINISTRACIÓN 2019 - 2023</p>	<p>CONTIENE:</p> <p>GUÍA OFICIAL DE NOMBRES DE CALLES DEL ÁREA URBANA, ÁREA DE EXPANSIÓN URBANA Y DE LAS CABECERAS PARROQUIALES DE LAS PARROQUIAS RURALES DEL CANTÓN GUAYAQUIL</p>	<p>LÁMINA:</p> <p>15-Ñ</p>	<table border="1"> <tr> <td>16 - O</td> <td>15 - O</td> <td>14 - O</td> </tr> <tr> <td>16 - Ñ</td> <td style="border: 2px solid red;">15 - Ñ</td> <td>14 - Ñ</td> </tr> <tr> <td>16 - N</td> <td>15 - N</td> <td>14 - N</td> </tr> </table>	16 - O	15 - O	14 - O	16 - Ñ	15 - Ñ	14 - Ñ	16 - N	15 - N	14 - N
16 - O	15 - O	14 - O											
16 - Ñ	15 - Ñ	14 - Ñ											
16 - N	15 - N	14 - N											
<p>DIRECCIÓN DE PLANIFICACIÓN URBANA, PROYECTOS Y ORDENAMIENTO TERRITORIAL</p>	 <p>DUPOT</p>	<p>PROYECTO:</p> <p>ORDENANZA SUSTITUTIVA SOBRE NOMENCLATURA URBANA DEL CANTÓN GUAYAQUIL Y DE LAS CABECERAS PARROQUIALES DE SUS PARROQUIAS RURALES</p>	<p>ESCALA: 1 : 5.100</p> <p>FECHA: JUNIO 2020</p>										






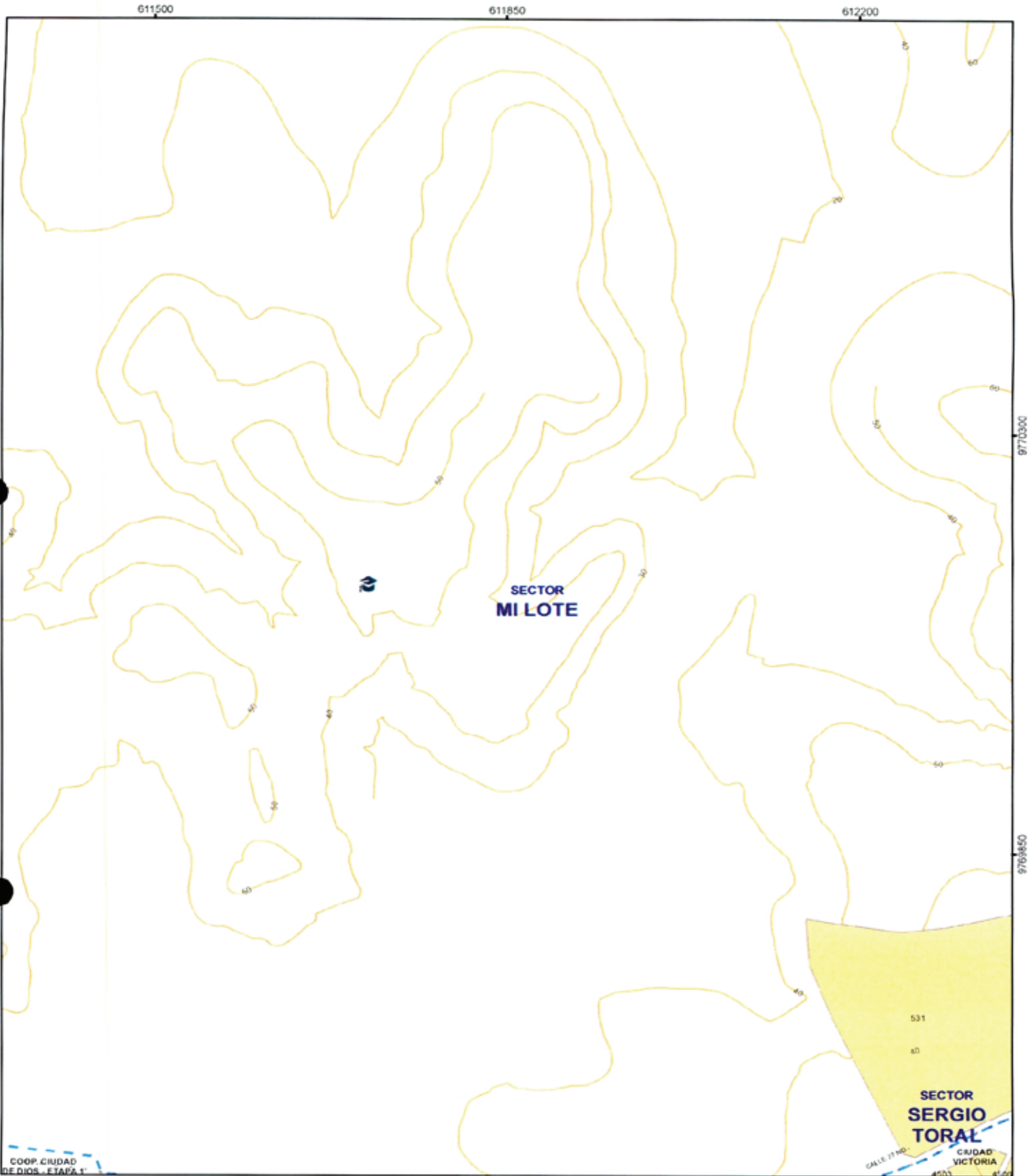
 <p>MUY ILUSTRE MUNICIPALIDAD DE GUAYAQUIL</p>	 <p>ALCALDÍA GUAYAQUIL DRA. CYNTHIA VITERI JIMÉNEZ ADMINISTRACIÓN 2019 - 2023</p>	<p>CONTIENE: GUÍA OFICIAL DE NOMBRES DE CALLES DEL ÁREA URBANA, ÁREA DE EXPANSIÓN URBANA Y DE LAS CABECERAS PARROQUIALES DE LAS PARROQUIAS RURALES DEL CANTÓN GUAYAQUIL</p>	<p>LÁMINA: 15-O</p>	<table border="1"> <tr> <td>16 - P</td> <td>16 - P</td> <td>14 - P</td> </tr> </table>	16 - P	16 - P	14 - P			
16 - P	16 - P	14 - P								
<p>DIRECCIÓN DE PLANIFICACIÓN URBANA, PROYECTOS Y ORDENAMIENTO TERRITORIAL</p>		<p>PROYECTO: ORDENANZA SUSTITUTIVA SOBRE NOMENCLATURA URBANA DEL CANTÓN GUAYAQUIL Y DE LAS CABECERAS PARROQUIALES DE SUS PARROQUIAS RURALES</p>	<p>ESCALA: 1:5.180 FECHA: JUNIO 2020</p>	<table border="1"> <tr> <td>16 - O</td> <td>15 - O</td> <td>14 - O</td> </tr> <tr> <td>16 - N</td> <td>15 - N</td> <td>14 - N</td> </tr> </table>	16 - O	15 - O	14 - O	16 - N	15 - N	14 - N
16 - O	15 - O	14 - O								
16 - N	15 - N	14 - N								



 <p>MUY ILUSTRE MUNICIPALIDAD DE GUAYAQUIL <small>GOBIERNO MUNICIPAL</small></p>	 <p>Alcaldía Guayaquil <small>DRA. CYNTHIA VITERI JIMENEZ, ADMINISTRACIÓN 2019 - 2023</small></p>	<p>CONTIENE: GUIA OFICIAL DE NOMBRES DE CALLES DEL ÁREA URBANA, ÁREA DE EXPANSIÓN URBANA Y DE LAS CABECERAS PARROQUIALES DE LAS PARROQUIAS RURALES DEL CANTÓN GUAYAQUIL</p>	<p>LÁMINA: 15 - P</p>	<table border="1"> <tr> <td>16 - Q</td> <td>15 - Q</td> <td>14 - Q</td> </tr> <tr> <td>16 - P</td> <td style="border: 2px solid red;">15 - P</td> <td>14 - P</td> </tr> <tr> <td>16 - O</td> <td>15 - O</td> <td>14 - O</td> </tr> </table>	16 - Q	15 - Q	14 - Q	16 - P	15 - P	14 - P	16 - O	15 - O	14 - O
16 - Q	15 - Q	14 - Q											
16 - P	15 - P	14 - P											
16 - O	15 - O	14 - O											
<p>DIRECCIÓN DE PLANIFICACIÓN URBANA, PROYECTOS Y ORDENAMIENTO TERRITORIAL</p>		<p>PROYECTO: ORDENANZA SUSTITUTIVA SOBRE NOMENCLATURA URBANA DEL CANTÓN GUAYAQUIL Y DE LAS CABECERAS PARROQUIALES DE SUS PARROQUIAS RURALES</p>	<p>ESCALA: 1:5.180 FECHA: JUNIO 2020</p>	<p style="text-align: right;">P</p>									



 <p>MUY ILUSTRE MUNICIPALIDAD DE GUAYAQUIL Por Guayaquil Independiente</p>	 <p>Alcaldía Guayaquil DRA. CYNTHIA VITERI JIMÉNEZ. ADMINISTRACIÓN 2019 - 2023</p>	<p>CONTIENE:</p> <p>GUÍA OFICIAL DE NOMBRES DE CALLES DEL ÁREA URBANA, ÁREA DE EXPANSIÓN URBANA Y DE LAS CABECERAS PARROQUIALES DE LAS PARROQUIAS RURALES DEL CANTÓN GUAYAQUIL</p>	<p>LÁMINA:</p> <p>15 - Q</p>	<table border="1"> <tr> <td>16 - R</td> <td>15 - R</td> <td>14 - R</td> </tr> <tr> <td>16 - Q</td> <td>15 - Q</td> <td>14 - Q</td> </tr> <tr> <td>16 - P</td> <td>15 - P</td> <td>14 - P</td> </tr> </table>	16 - R	15 - R	14 - R	16 - Q	15 - Q	14 - Q	16 - P	15 - P	14 - P
16 - R	15 - R	14 - R											
16 - Q	15 - Q	14 - Q											
16 - P	15 - P	14 - P											
<p>DIRECCIÓN DE PLANIFICACIÓN URBANA, PROYECTOS Y ORDENAMIENTO TERRITORIAL</p>		<p>PROYECTO:</p> <p>ORDENANZA SUSTITUTIVA SOBRE NOMENCLATURA URBANA DEL CANTÓN GUAYAQUIL Y DE LAS CABECERAS PARROQUIALES DE SUS PARROQUIAS RURALES</p>	<p>ESCALA: 1:5.180</p> <p>FECHA: JUNIO 2020</p>	<p>COORD. SERGIO TORAL 2. COMITÉ EL CORDÓN</p>									




MUY ILUSTRE MUNICIPALIDAD DE GUAYAQUIL
Por Guayaquil Independiente



Alcaldía Guayaquil
DRA. CYNTHIA VITERI JIMÉNEZ.
ADMINISTRACIÓN 2019 - 2023

CONTIENE:
GUÍA OFICIAL DE NOMBRES DE CALLES DEL ÁREA URBANA, ÁREA DE EXPANSIÓN URBANA Y DE LAS CABECERAS PARROQUIALES DE LAS PARROQUIAS RURALES DEL CANTÓN GUAYAQUIL

LÁMINA:
15 - R

16 - S	15 - S	14 - S
16 - R	15 - R	14 - R
16 - Q	15 - Q	14 - Q

DIRECCIÓN DE PLANIFICACIÓN URBANA, PROYECTOS Y ORDENAMIENTO TERRITORIAL



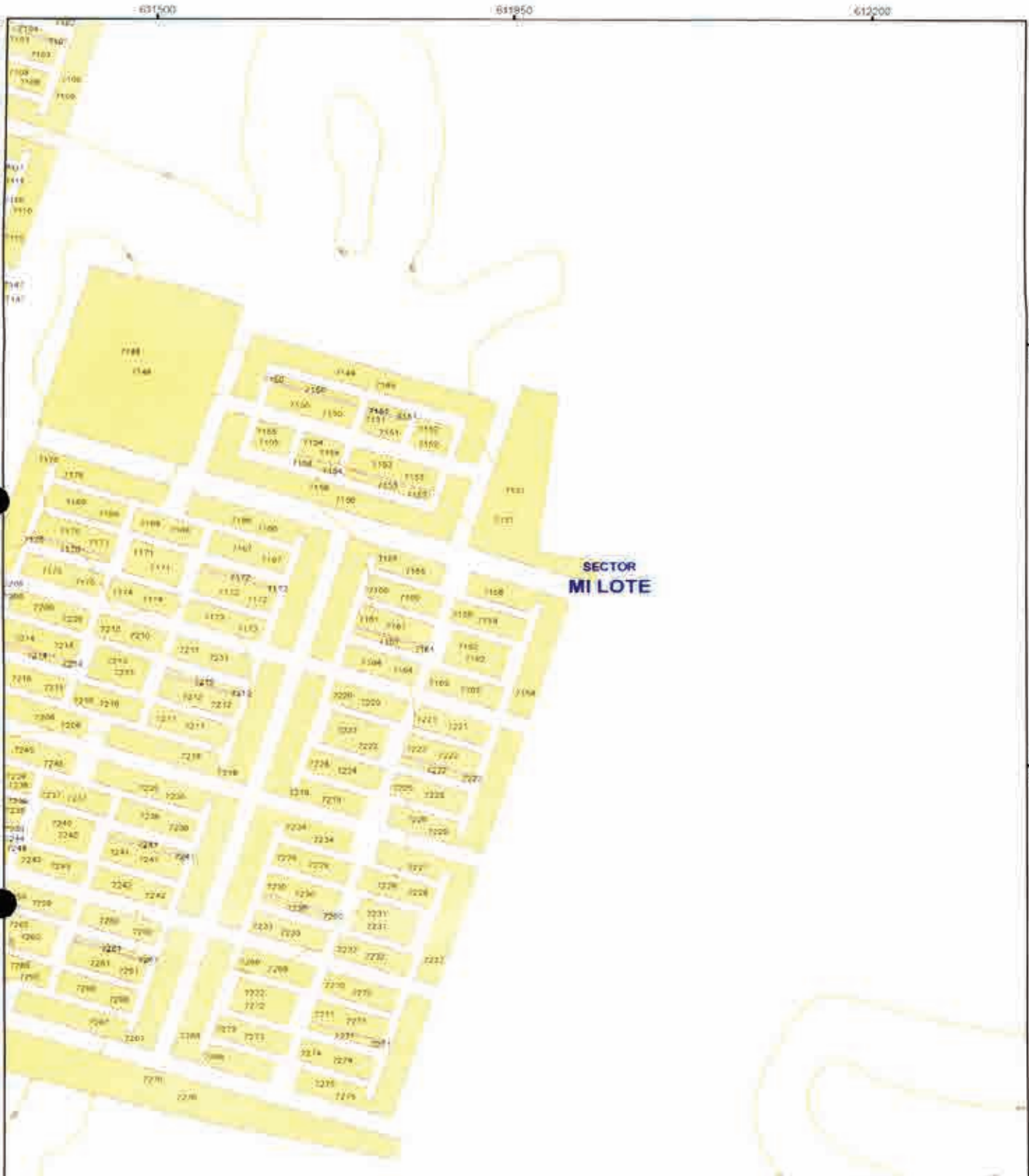
DUPOT

PROYECTO:
ORDENANZA SUSTITUTIVA SOBRE NOMENCLATURA URBANA DEL CANTÓN GUAYAQUIL Y DE LAS CABECERAS PARROQUIALES DE SUS PARROQUIAS RURALES

ESCALA: 1:5.180
FECHA: JUNIO 2020

16 - S	15 - S	14 - S
16 - R	15 - R	14 - R
16 - Q	15 - Q	14 - Q

[Handwritten signature]



CONTIENE:
 GUÍA OFICIAL DE NOMBRES DE CALLES DEL
 ÁREA URBANA, ÁREA DE EXPANSIÓN URBANA
 Y DE LAS CABECERAS PARROQUIALES DE LAS
 PARROQUIAS RURALES DEL CANTÓN
 GUAYAQUIL

LÁMINA:
15-S

16 - T	15 - T	14 - T
16 - S	15 - S	14 - S
16 - R	15 - R	14 - R

DIRECCIÓN DE PLANIFICACIÓN URBANA,
 PROYECTOS Y ORDENAMIENTO
 TERRITORIAL



PROYECTO:
 ORDENANZA SUSTITUTIVA SOBRE NOMENCLATURA
 URBANA DEL CANTÓN GUAYAQUIL Y DE LAS CABECERAS
 PARROQUIALES DE SUS PARROQUIAS RURALES.

ESCALA: 1:5.180
 FECHA: JUNIO 2020

16 - T	15 - T	14 - T
16 - S	15 - S	14 - S
16 - R	15 - R	14 - R

9171300 9171350 9171400 9171450

4



CONTIENE
GUÍA OFICIAL DE NOMBRES DE CALLES DEL ÁREA URBANA, ÁREA DE EXPANSIÓN URBANA Y DE LAS CABECERAS PARROQUIALES DE LAS PARROQUIAS RURALES DEL CANTÓN GUAYAQUIL.

LÁMINA
15-T

16 - U	15 - U	14 - U
--------	--------	--------

16 - T	15 - T	14 - T
--------	--------	--------

16 - S	15 - S	14 - S
--------	--------	--------

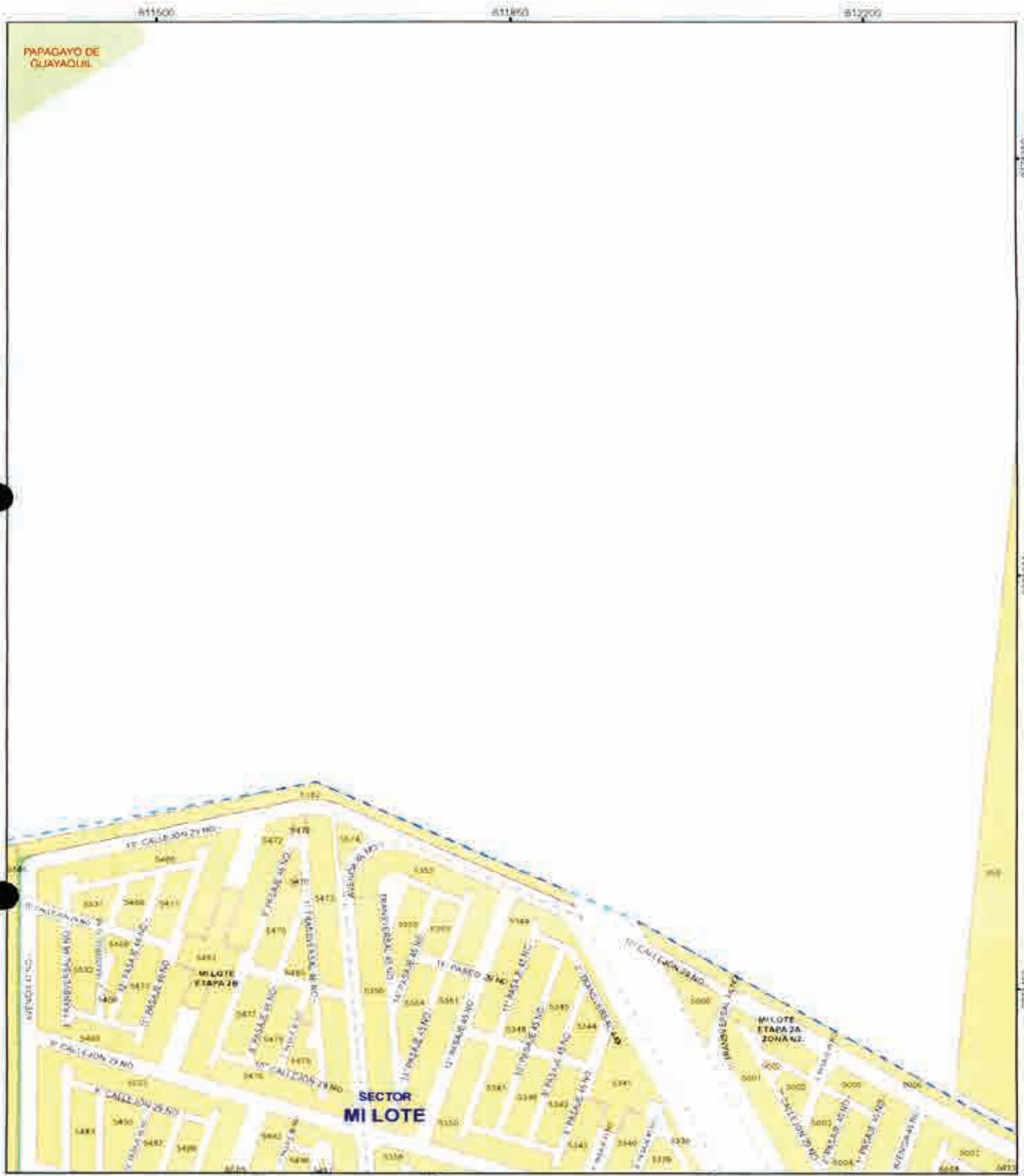
DIRECCIÓN DE PLANIFICACIÓN URBANA, PROYECTOS Y ORDENAMIENTO TERRITORIAL



PROYECTO:
ORDENANZA SUSSTITUTIVA SOBRE NOMENCLATURA URBANA DEL CANTÓN GUAYAQUIL Y DE LAS CABECERAS PARROQUIALES DE SUS PARROQUIAS RURALES

ESCALA: 1:5 180
 FECHA: JUNIO 2020

[Handwritten signature]



CONTIENE:
 GUÍA OFICIAL DE NOMBRES DE CALLES DEL ÁREA URBANA, ÁREA DE EXPANSIÓN URBANA Y DE LAS CABECERAS PARROQUIALES DE LAS PARROQUIAS RURALES DEL CANTÓN GUAYAQUIL

LÁMINA:
15 - U

		14 - V
16 - U	15 - U	14 - U

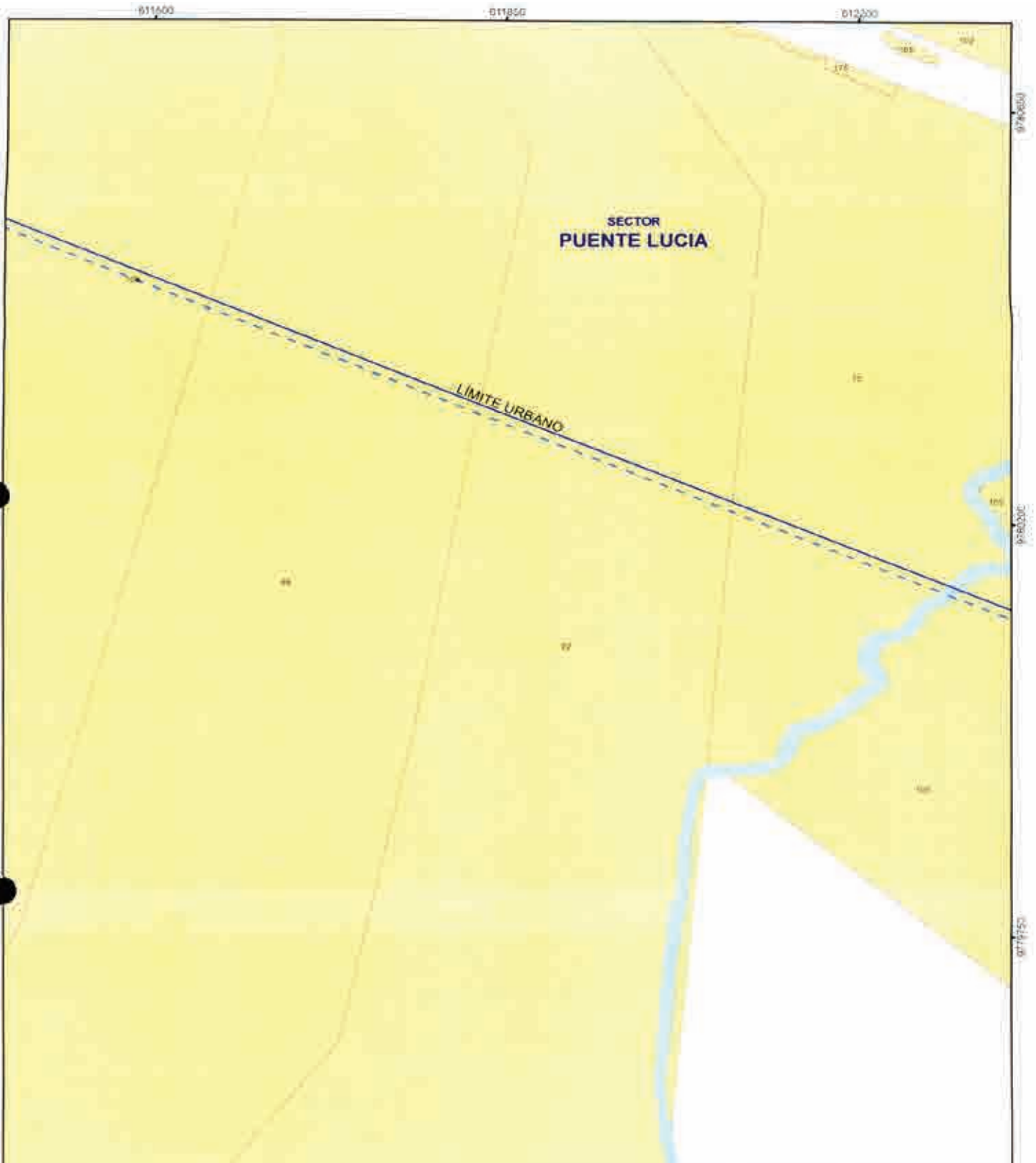
DIRECCIÓN DE PLANIFICACIÓN URBANA, PROYECTOS Y ORDENAMIENTO TERRITORIAL






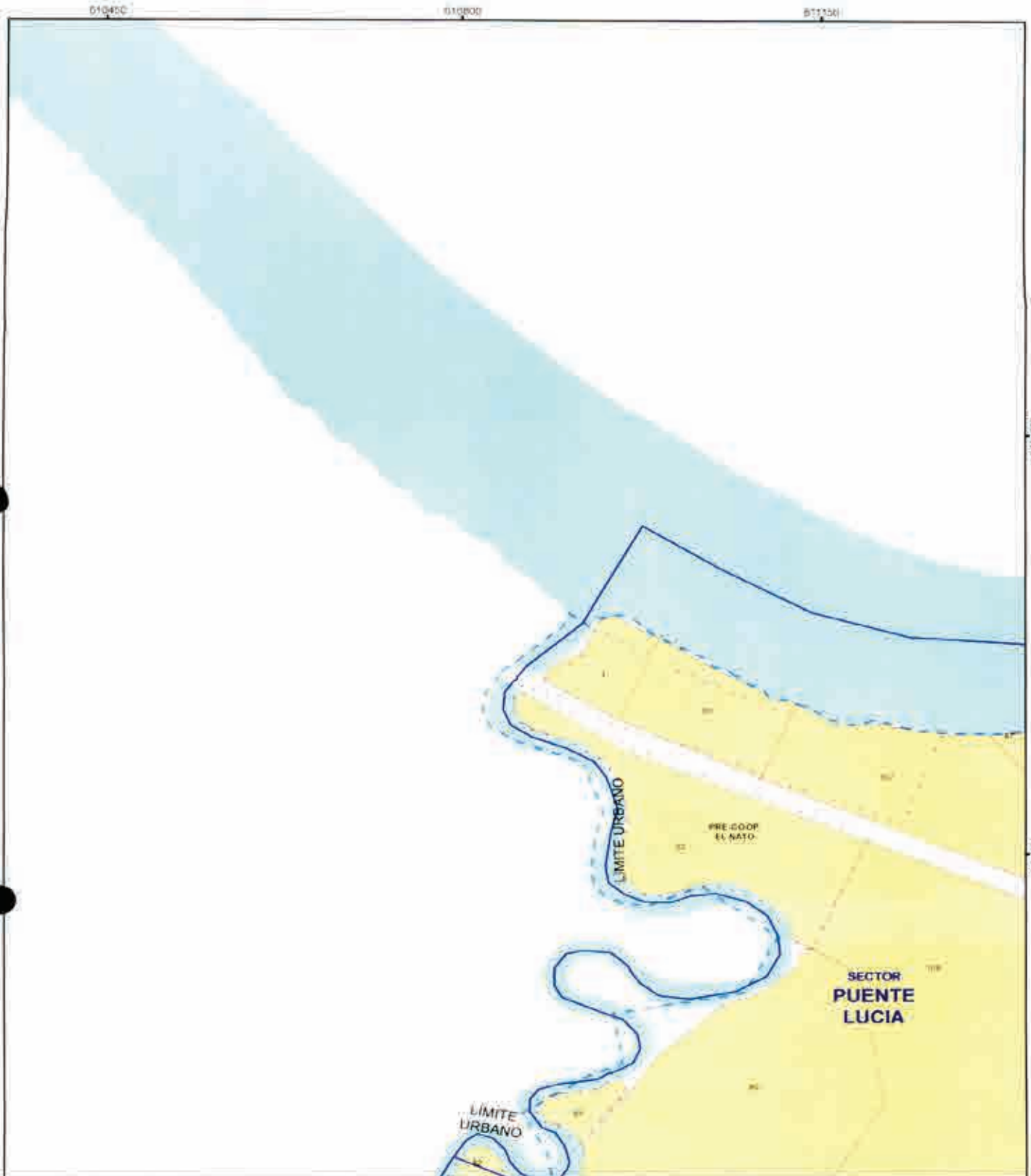
PROYECTO:
 ORDENANZA SUSTITUTIVA SOBRE NOMENCLATURA URBANA DEL CANTÓN GUAYAQUIL Y DE LAS CABECERAS PARROQUIALES DE SUS PARROQUIAS RURALES





ESCALA: 1:5 180
 FECHA: JUNIO 2020

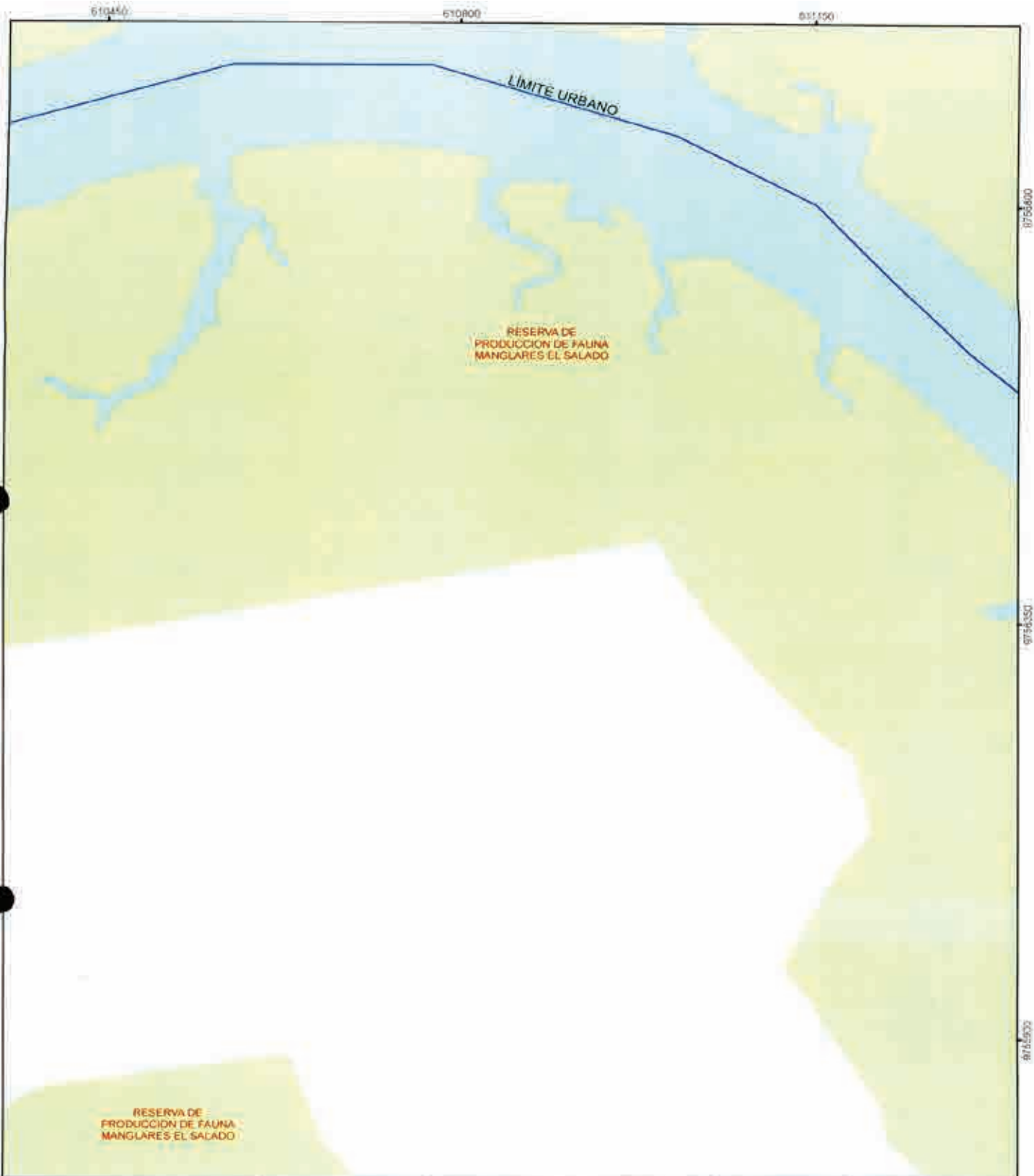
16 - T	15 - T	14 - T
--------	--------	--------






 <p>MUY ILUSTRE MUNICIPALIDAD DE GUAYAQUIL <small>Del Cantón Guayaquil</small></p>	 <p>Alcaldía Guayaquil DRA. CYNTHIA VITERI JIMÉNEZ ADMINISTRACIÓN 2019 - 2023</p>	<p>CONTIENE</p> <p>GUÍA OFICIAL DE NOMBRES DE CALLES DEL ÁREA URBANA, ÁREA DE EXPANSIÓN URBANA Y DE LAS CABECERAS PARROQUIALES DE LAS PARROQUIAS RURALES DEL CANTÓN (GUAYAQUIL)</p>	<p>LAMINA:</p> <p>15-Z</p>	<table border="1"> <tr> <td>10 - AZ</td> <td>15 - AZ</td> <td>14 - AZ</td> </tr> <tr> <td>16 - Z</td> <td>15 - Z</td> <td>14 - Z</td> </tr> <tr> <td></td> <td></td> <td>14 - Y</td> </tr> </table>	10 - AZ	15 - AZ	14 - AZ	16 - Z	15 - Z	14 - Z			14 - Y
10 - AZ	15 - AZ	14 - AZ											
16 - Z	15 - Z	14 - Z											
		14 - Y											
<p>DIRECCION DE PLANIFICACION URBANA, PROYECTOS Y ORDENAMIENTO TERRITORIAL</p>		<p>PROYECTO:</p> <p>ORDENANZA SUSTITUTIVA SOBRE NOMENCLATURA URBANA DEL CANTÓN GUAYAQUIL Y DE LAS CABECERAS PARROQUIALES DE SUS PARROQUIAS RURALES</p>	<p>ESCALA: 1:5.180</p> <p>FECHA: JUNIO 2020</p>										



 <p>MUY ILUSTRE MUNICIPALIDAD DE GUAYAQUIL <small>Del Guayaquil y del Ecuador</small></p>	 <p>Alcaldía Guayaquil DRA. CYNTHIA VITERI AMEZQUITA ADMINISTRACIÓN 2019 - 2023</p>	<p>CONTIENE</p> <p>GUÍA OFICIAL DE NOMBRES DE CALLES DEL ÁREA URBANA, ÁREA DE EXPANSIÓN URBANA Y DE LAS CABECERAS PARROQUIALES DE LAS PARROQUIAS RURALES DEL CANTÓN GUAYAQUIL</p>	<p>LÁMINA:</p> <p>16 - AZ</p>	
<p>DIRECCIÓN DE PLANIFICACIÓN URBANA, PROYECTOS Y ORDENAMIENTO TERRITORIAL</p>		<p>PROYECTO:</p> <p>ORDENANZA SUSTITUTIVA SOBRE NOMENCLATURA URBANA DEL CANTÓN GUAYAQUIL Y DE LAS CABECERAS PARROQUIALES DE SUS PARROQUIAS RURALES.</p>	<p>ESCALA: 1:5.100</p> <p>FECHA: JUNIO 2020</p>	



 <p>MUY ILUSTRE MUNICIPALIDAD DE GUAYAQUIL <small>1826 - 2020</small></p>	 <p><i>Alcaldía Guayaquil</i> DHA. CYNTHIA VITERI JIMÉNEZ ADMINISTRACIÓN 2019 - 2023</p>	<p>CONTIENE:</p> <p>GUÍA OFICIAL DE NOMBRES DE CALLES DEL ÁREA URBANA, ÁREA DE EXPANSIÓN URBANA Y DE LAS CABECERAS PARROQUIALES DE LAS PARROQUIAS RURALES DEL CANTÓN GUAYAQUIL.</p>	<p>LÁMINA:</p> <p>16 - H</p>	<table border="1"> <tr> <td>17 - I</td> <td>16 - I</td> <td>15 - I</td> </tr> <tr> <td>17 - H</td> <td style="border: 2px solid red;">16 - H</td> <td>15 - H</td> </tr> </table>	17 - I	16 - I	15 - I	17 - H	16 - H	15 - H
17 - I	16 - I	15 - I								
17 - H	16 - H	15 - H								
<p>DIRECCIÓN DE PLANIFICACIÓN URBANA, PROYECTOS Y ORDENAMIENTO TERRITORIAL</p>		<p>PROYECTO:</p> <p>ORDENANZA SUSTITUTIVA SOBRE NOMENCLATURA URBANA DEL CANTÓN GUAYAQUIL Y DE LAS CABECERAS PARROQUIALES DE SUS PARROQUIAS RURALES</p>	<p>ESCALA: 1:5.180</p> <p>FECHA: AÑO 2020</p>							



MUY ILUSTRE MUNICIPALIDAD DE GUAYAQUIL

Alcaldía Guayaquil
DHA. CYNTHIA VITERI JIMENEZ
ADMINISTRACIÓN 2019 - 2023

CONTENIDO:
GUÍA OFICIAL DE NOMBRES DE CALLES DEL ÁREA URBANA, ÁREA DE EXPANSIÓN URBANA Y DE LAS CABECERAS PARROQUIALES DE LAS PARROQUIAS RURALES DEL CANTÓN GUAYAQUIL.

LÁMINA:
16 - I

17 - J	16 - J	15 - J
--------	--------	--------

17 - I	16 - I	15 - I
--------	--------	--------

DIRECCIÓN DE PLANIFICACIÓN URBANA, PROYECTOS Y ORDENAMIENTO TERRITORIAL

DUPOT

PROYECTO:
ORDENANZA SUSTITUTIVA SOBRE NOMENCLATURA URBANA DEL CANTÓN GUAYAQUIL Y DE LAS CABECERAS PARROQUIALES DE SUS PARROQUIAS RURALES

ESCALA: 1:5.180
FECHA: JUNIO 2020

17 - H	16 - H	15 - H
--------	--------	--------



CONTIENE:
GUÍA OFICIAL DE NOMBRES DE CALLES DEL ÁREA URBANA, ÁREA DE EXPANSIÓN URBANA Y DE LAS CABECERAS PARROQUIALES DE LAS PARROQUIAS RURALES DEL CANTÓN GUAYAQUIL

LÁMINA:
16 - J

		15 - K
17 - J	16 - J	15 - J

DIRECCION DE PLANIFICACION URBANA, PROYECTOS Y ORDENAMIENTO TERRITORIAL

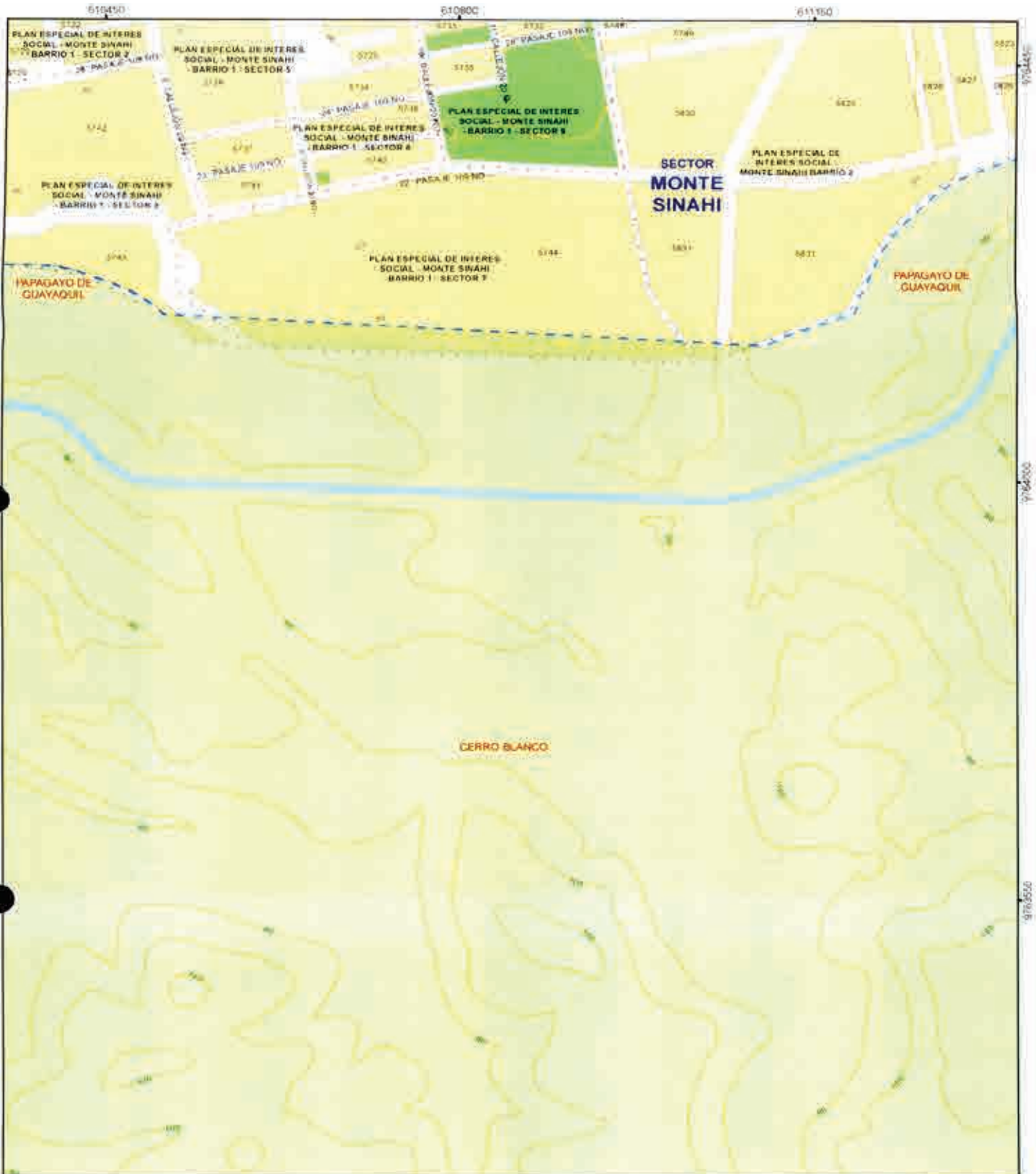






PROYECTO:
 ORDENANZA SUSTITUTIVA SOBRE NOMENCLATURA URBANA DEL CANTÓN GUAYAQUIL Y DE LAS CABECERAS PARROQUIALES DE SUS PARROQUIAS RURALES

ESCALA: 1:5.180
 FECHA: JUNIO 2020




17 - I	16 - I	15 - I
--------	--------	--------

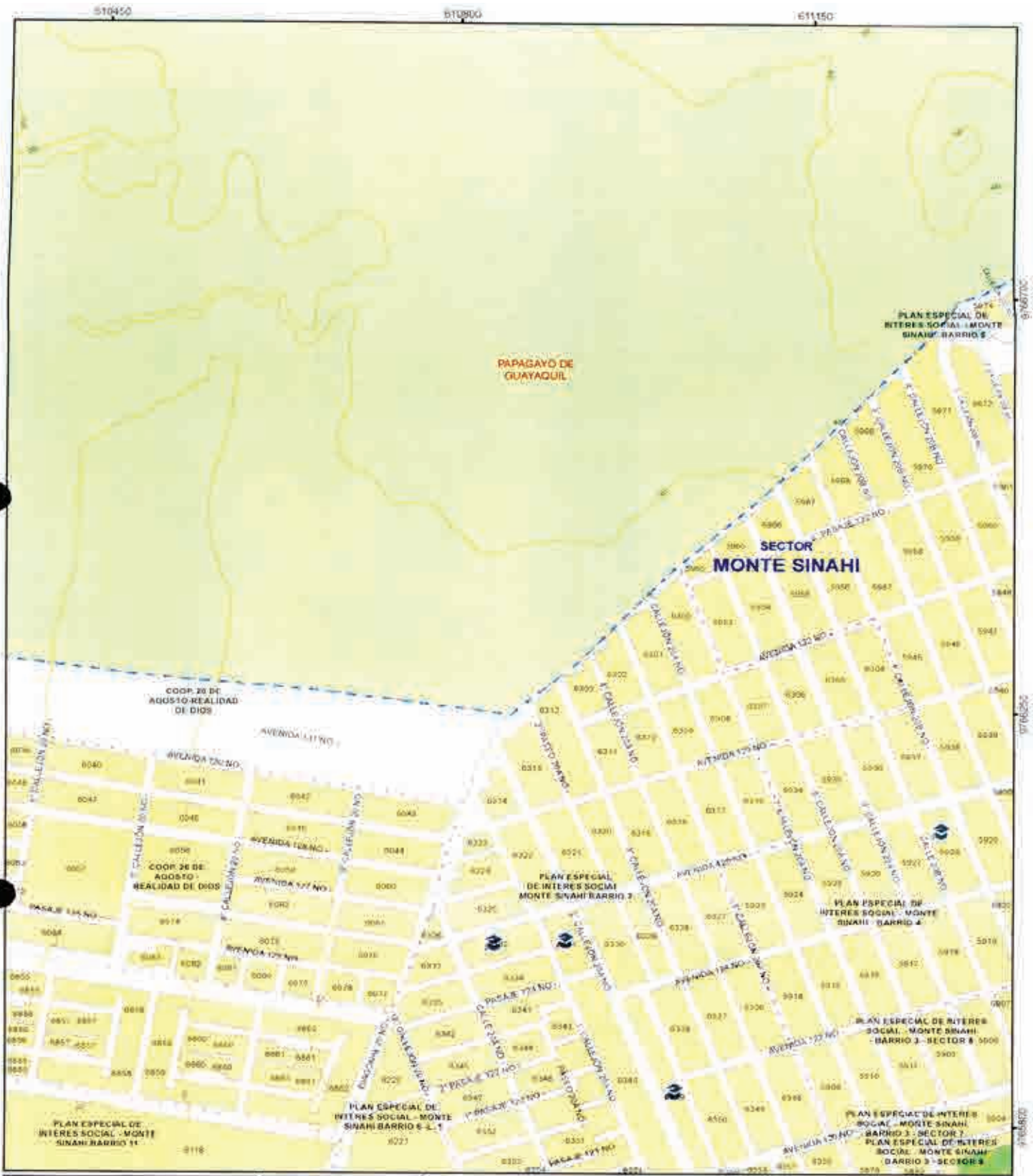
P



 <p>MUY ILUSTRE MUNICIPALIDAD DE GUAYAQUIL</p>	 <p>Alcaldía Guayaquil DRA. CYNTHIA VEERI JIMENEZ ADMINISTRACIÓN 2019 - 2023</p>	<p>CONTIENE:</p> <p>GUIA OFICIAL DE NOMBRES DE CALLES DEL ÁREA URBANA, ÁREA DE EXPANSIÓN URBANA Y DE LAS CABECERAS PARROQUIALES DE LAS PARROQUIAS RURALES DEL CANTÓN GUAYAQUIL</p>	<p>LÁMINA:</p> <p>16 - N</p>	<table border="1"> <tr> <td>17 - N</td> <td>16 - N</td> <td>15 - N</td> </tr> <tr> <td>17 - N</td> <td style="border: 2px solid red;">16 - N</td> <td>15 - N</td> </tr> </table>	17 - N	16 - N	15 - N	17 - N	16 - N	15 - N
17 - N	16 - N	15 - N								
17 - N	16 - N	15 - N								
<p>DIRECCIÓN DE PLANIFICACIÓN URBANA, PROYECTOS Y ORDENAMIENTO TERRITORIAL</p>		<p>PROYECTO:</p> <p>ORDENANZA SUSTITUTIVA SOBRE NOMENCLATURA URBANA DEL CANTÓN GUAYAQUIL Y DE LAS CABECERAS PARROQUIALES DE SUS PARROQUIAS RURALES</p>	<p>ESCALA: 1:5.180</p> <p>FECHA: JUNIO 2020</p>							






 <p>MUY ILUSTRE MUNICIPALIDAD DE GUAYAQUIL <small>GOBIERNO AUTÓNOMO DE GUAYAQUIL</small></p>	 <p>Alcaldía Guayaquil DRA. CYNTHIA VITERI JIMÉNEZ ADMINISTRACIÓN 2015 - 2023</p>	<p>CONTIENE:</p> <p>GUÍA OFICIAL DE NOMBRES DE CALLES DEL ÁREA URBANA, ÁREA DE EXPANSIÓN URBANA Y DE LAS CABECERAS PARROQUIALES DE LAS PARROQUIAS RURALES DEL CANTÓN GUAYAQUIL</p>	<p>LÁMINA:</p> <p>16 - Ñ</p>	<table border="1"> <tr> <td>17 - O</td> <td>16 - O</td> <td>15 - O</td> </tr> <tr> <td>17 - Ñ</td> <td style="border: 2px solid red;">16 - Ñ</td> <td>15 - Ñ</td> </tr> </table>	17 - O	16 - O	15 - O	17 - Ñ	16 - Ñ	15 - Ñ
17 - O	16 - O	15 - O								
17 - Ñ	16 - Ñ	15 - Ñ								
<p>DIRECCIÓN DE PLANIFICACIÓN URBANA, PROYECTOS Y ORDENAMIENTO TERRITORIAL</p>		<p>PROYECTO:</p> <p>ORDENANZA SUSTITUTIVA SOBRE NOMENCLATURA URBANA DEL CANTÓN GUAYAQUIL Y DE LAS CABECERAS PARROQUIALES DE SUS PARROQUIAS RURALES</p>	<p>ESCALA: 1:5180</p> <p>FECHA: JUNIO 2020</p>	<table border="1"> <tr> <td>17 - N</td> <td>16 - N</td> <td>15 - N</td> </tr> </table>	17 - N	16 - N	15 - N			
17 - N	16 - N	15 - N								

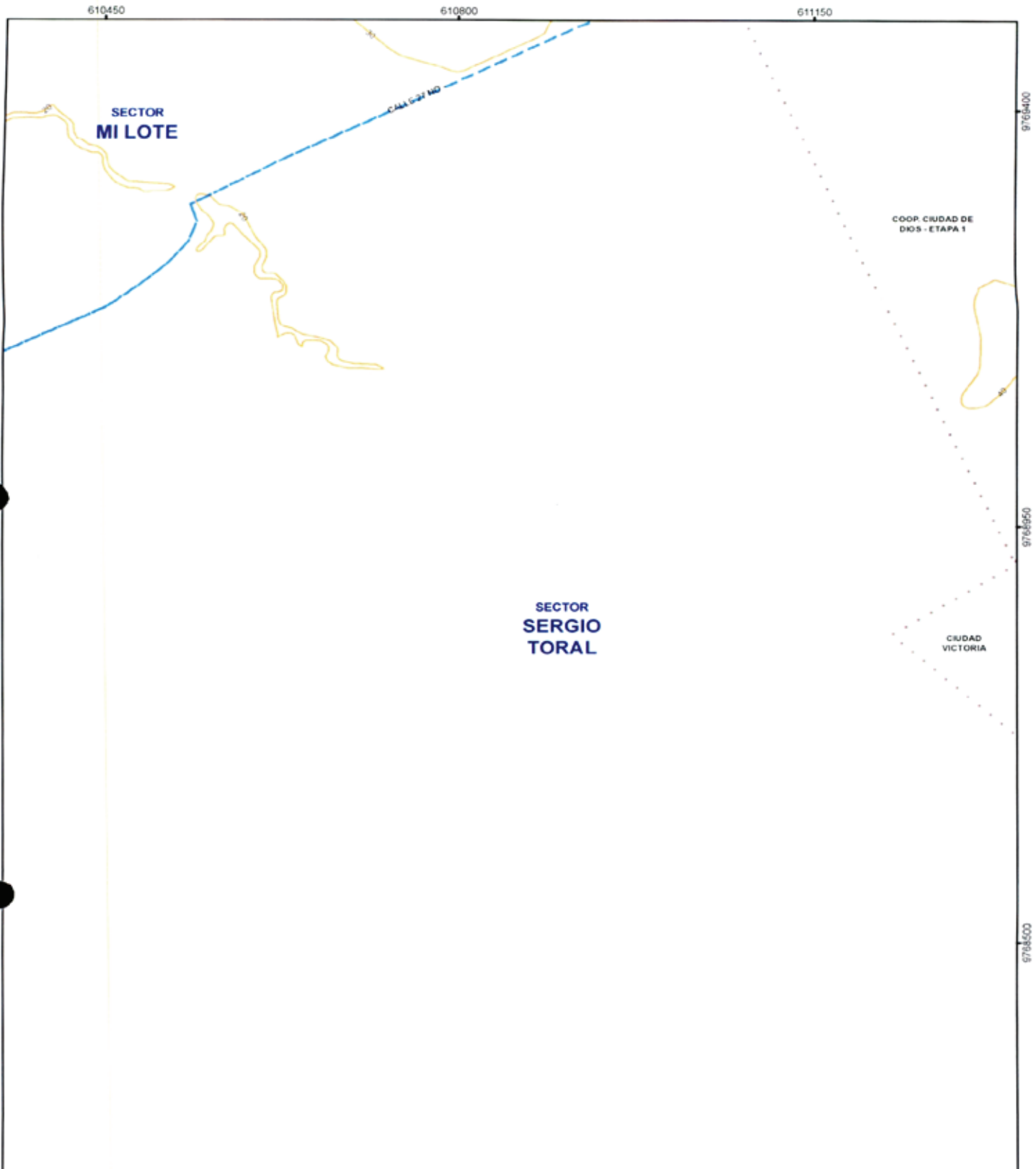


9766770C
 9766770C
 9766770C
 9766770C

8



 <p>MUY ILUSTRE MUNICIPALIDAD DE GUAYAQUIL <small>Por el desarrollo y el bienestar</small></p>	 <p>Alcaldía Guayaquil <small>DRA. CYNTHIA VITERI JIMÉNEZ ADMINISTRACIÓN 2019 - 2023</small></p>	<p>CONTIENE:</p> <p>GUÍA OFICIAL DE NOMBRES DE CALLES DEL ÁREA URBANA, ÁREA DE EXPANSIÓN URBANA Y DE LAS CABECERAS PARROQUIALES DE LAS PARROQUIAS RURALES DEL CANTÓN GUAYAQUIL.</p>	<p>LAMINA:</p> <p>16 - P</p>	<table border="1"> <tr> <td>17 - Q</td> <td>16 - Q</td> <td>15 - Q</td> </tr> <tr> <td>17 - P</td> <td style="border: 2px solid red;">16 - P</td> <td>15 - P</td> </tr> </table>	17 - Q	16 - Q	15 - Q	17 - P	16 - P	15 - P
17 - Q	16 - Q	15 - Q								
17 - P	16 - P	15 - P								
<p>DIRECCIÓN DE PLANIFICACIÓN URBANA, PROYECTOS Y ORDENAMIENTO TERRITORIAL</p>		<p>PROYECTO:</p> <p>ORDENANZA SUSTITUTIVA SOBRE NOMENCLATURA URBANA DEL CANTÓN GUAYAQUIL Y DE LAS CABECERAS PARROQUIALES DE SUS PARROQUIAS RURALES</p>	<p>ESCALA: 1/5 180</p> <p>FECHA: JUNIO 2020</p>	<table border="1"> <tr> <td>17 - O</td> <td>16 - O</td> <td>15 - O</td> </tr> </table>	17 - O	16 - O	15 - O			
17 - O	16 - O	15 - O								



MUY ILUSTRE MUNICIPALIDAD DE GUAYAQUIL
Por Guayaquil Independiente

Alcaldía Guayaquil
 DRA. CYNTHIA VITERI JIMÉNEZ.
 ADMINISTRACIÓN 2019 - 2023

CONTIENE:
 GUÍA OFICIAL DE NOMBRES DE CALLES DEL ÁREA URBANA, ÁREA DE EXPANSIÓN URBANA Y DE LAS CABECERAS PARROQUIALES DE LAS PARROQUIAS RURALES DEL CANTÓN GUAYAQUIL

LÁMINA:
16 - Q

17 - R	16 - R	15 - R
--------	--------	--------

17 - Q	16 - Q	15 - Q
--------	--------	--------

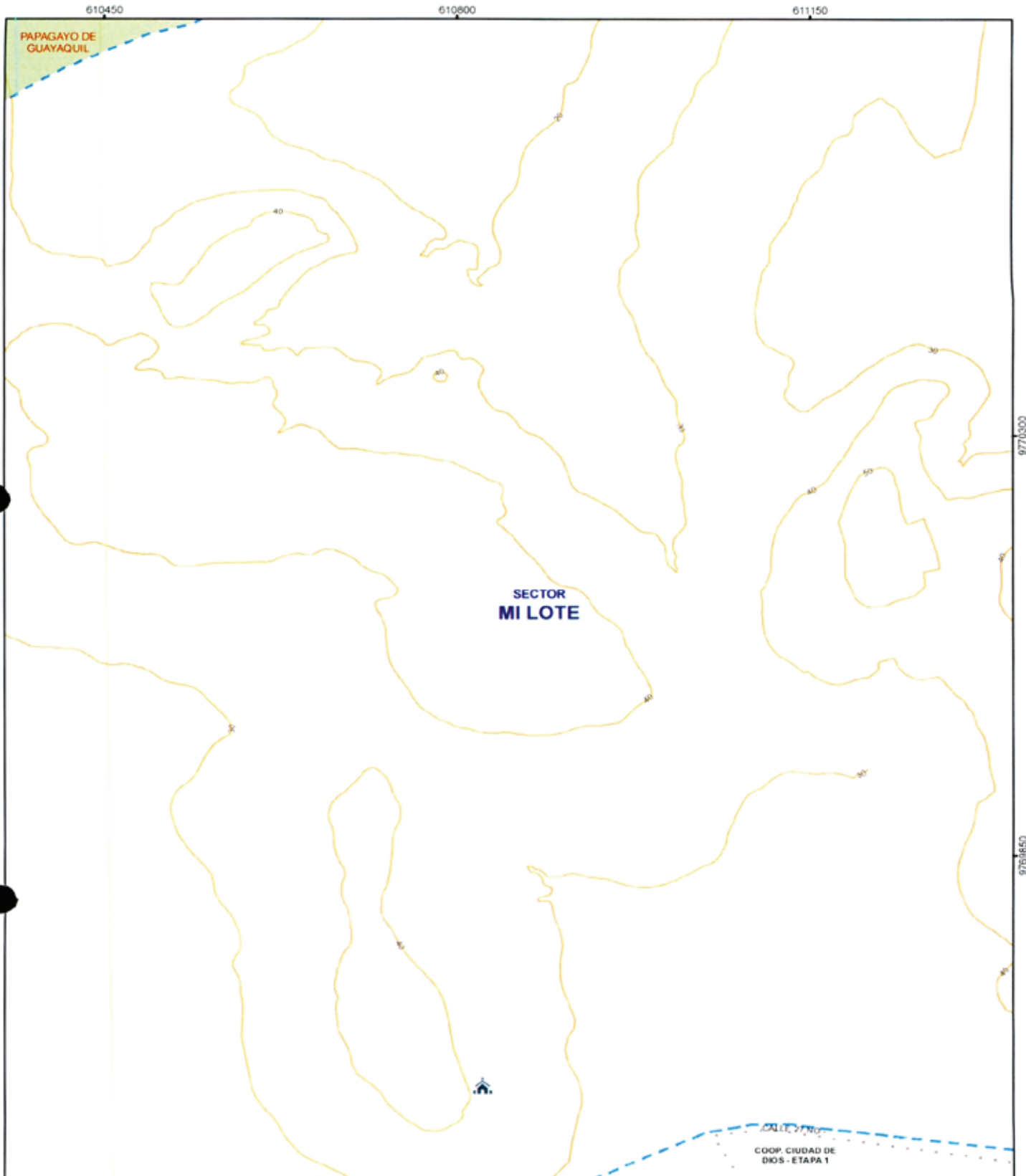
17 - P	16 - P	15 - P
--------	--------	--------

DIRECCIÓN DE PLANIFICACIÓN URBANA, PROYECTOS Y ORDENAMIENTO TERRITORIAL

DUPOT

PROYECTO:
 ORDENANZA SUSTITUTIVA SOBRE NOMENCLATURA URBANA DEL CANTÓN GUAYAQUIL Y DE LAS CABECERAS PARROQUIALES DE SUS PARROQUIAS RURALES

ESCALA: 1:5.100
 FECHA: JUNIO 2020



SECTOR
MI LOTE

MUY ILUSTRE MUNICIPALIDAD DE GUAYAQUIL
Por Guayaquil Independiente

Alcaldía Guayaquil
DRA. CYNTHIA VITERI JIMÉNEZ.
ADMINISTRACIÓN 2019 - 2023

CONTIENE:
GUÍA OFICIAL DE NOMBRES DE CALLES DEL ÁREA URBANA, ÁREA DE EXPANSIÓN URBANA Y DE LAS CABECERAS PARROQUIALES DE LAS PARROQUIAS RURALES DEL CANTÓN GUAYAQUIL

LÁMINA:
16 - R

17 - S	16 - S	15 - S
17 - R	16 - R	15 - R
17 - Q	16 - Q	15 - Q

DIRECCIÓN DE PLANIFICACIÓN URBANA.
PROYECTOS Y ORDENAMIENTO TERRITORIAL




DUPOT

PROYECTO:
ORDENANZA SUSTITUTIVA SOBRE NOMENCLATURA URBANA DEL CANTÓN GUAYAQUIL Y DE LAS CABECERAS PARROQUIALES DE SUS PARROQUIAS RURALES




ESCALA: 1:5.180
FECHA: JUNIO 2020

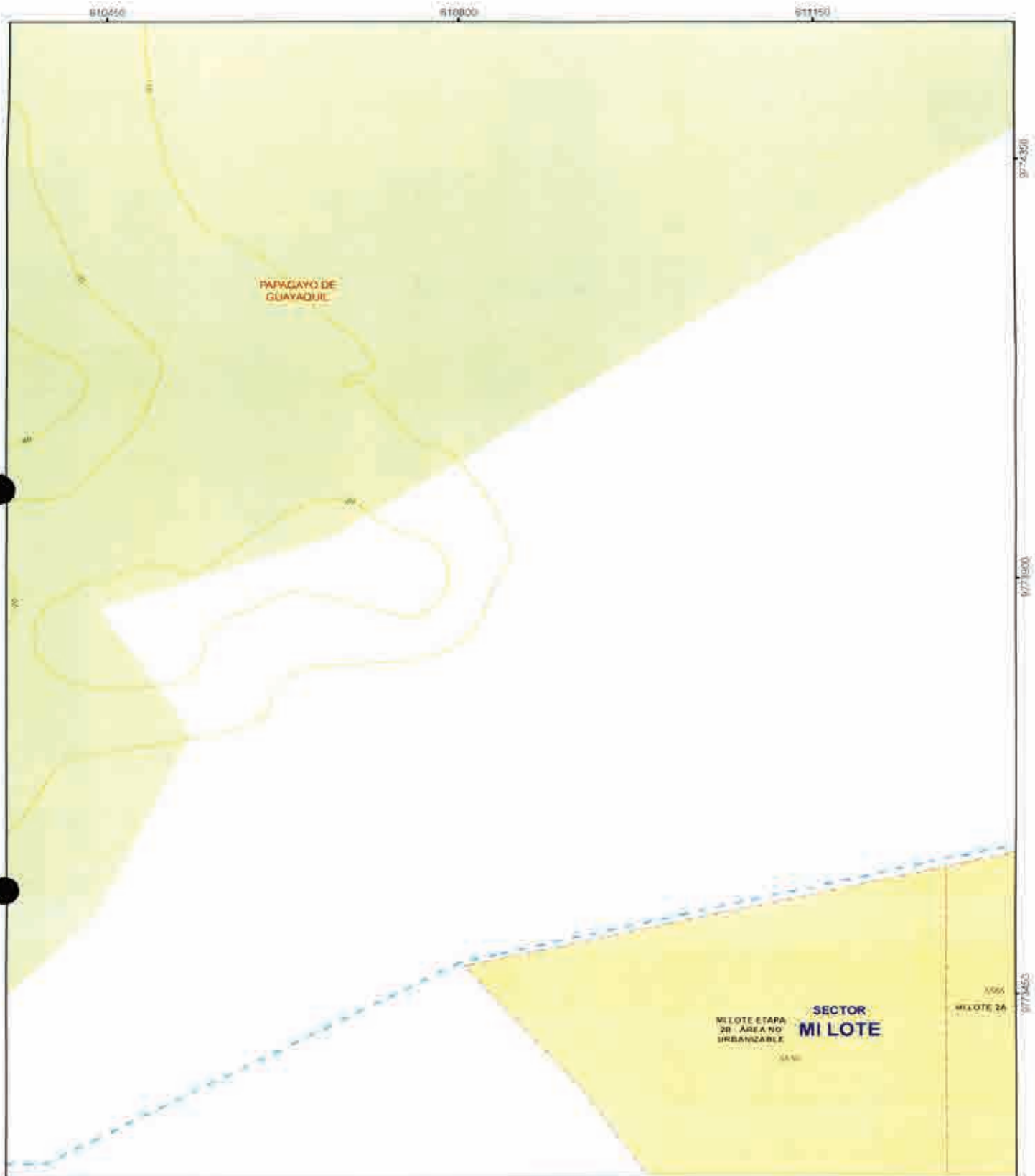
[Handwritten signature]






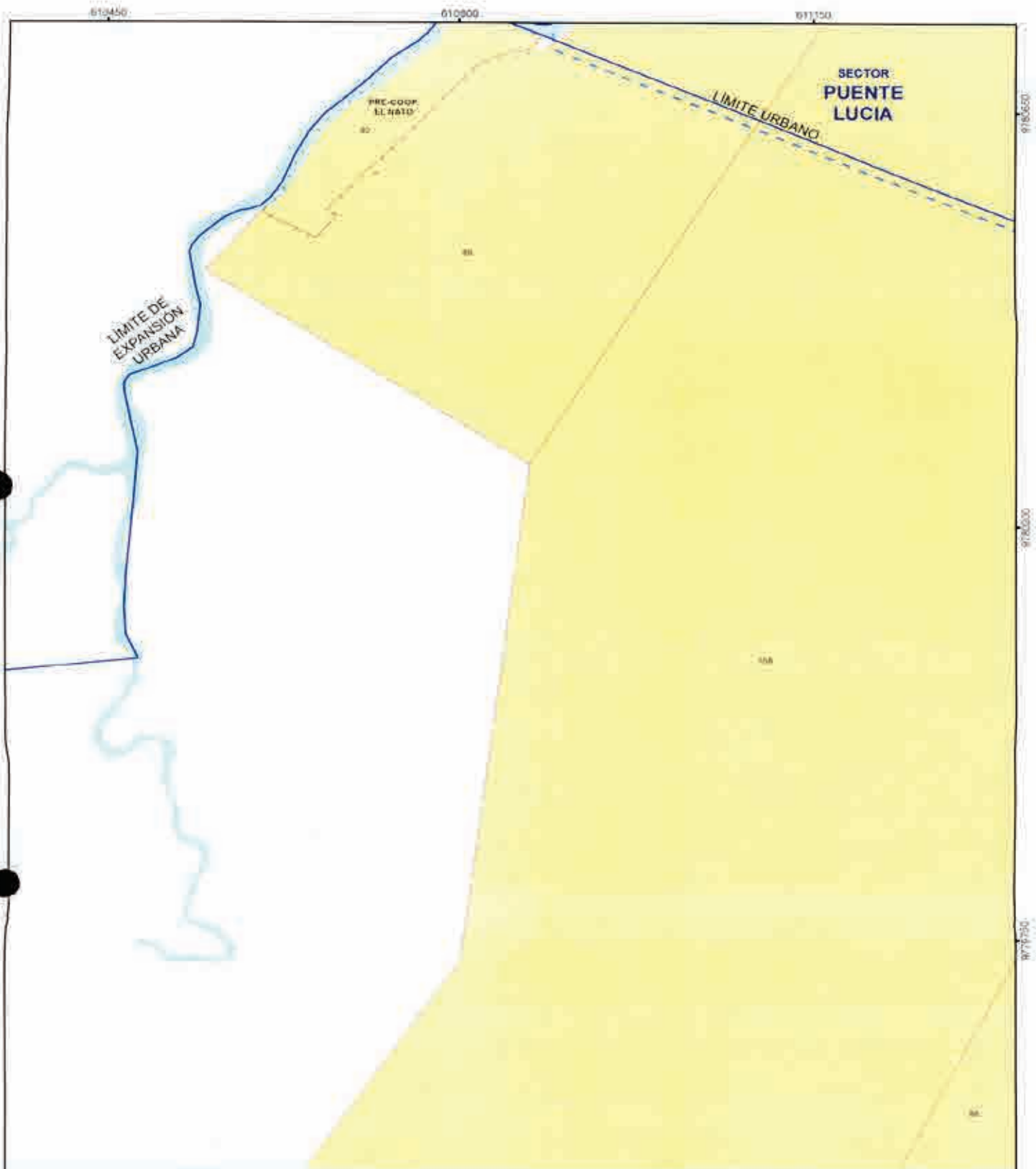
 <p>MUY ILUSTRE MUNICIPALIDAD DE GUAYAQUIL <small>El Gobierno de la Ciudad de Guayaquil</small></p>	 <p>Alcaldía Guayaquil <small>DRA. CYNTHIA VITERI JIMENEZ ADMINISTRACIÓN 2018 - 2022</small></p>	<p>CONTIENE:</p> <p>GUÍA OFICIAL DE NOMBRES DE CALLES DEL ÁREA URBANA, ÁREA DE EXPANSIÓN URBANA Y DE LAS CABECERAS PARROQUIALES DE LAS PARROQUIAS RURALES DEL CANTÓN GUAYAQUIL</p>	<p>LÁMINA:</p> <p>16-S</p>	<table border="1"> <tr> <td></td> <td>16 - T</td> <td>15 - T</td> </tr> <tr> <td>17 - S</td> <td style="border: 2px solid red;">16 - S</td> <td>16 - S</td> </tr> </table>		16 - T	15 - T	17 - S	16 - S	16 - S
	16 - T	15 - T								
17 - S	16 - S	16 - S								
<p>DIRECCIÓN DE PLANIFICACIÓN URBANA, PROYECTOS Y ORDENAMIENTO TERRITORIAL</p>		<p>PROYECTO:</p> <p>ORDENANZA SUSTITUTIVA SOBRE NOMENCLATURA URBANA DEL CANTÓN GUAYAQUIL Y DE LAS CABECERAS PARROQUIALES DE SUS PARROQUIAS RURALES.</p>	<p>ESCALA: 1:5.180</p> <p>FECHA: JUNIO 2020</p>	<table border="1"> <tr> <td>17 - R</td> <td>16 - R</td> <td>15 - R</td> </tr> </table>	17 - R	16 - R	15 - R			
17 - R	16 - R	15 - R								







 <p>MUY ILUSTRE MUNICIPALIDAD DE GUAYAQUIL</p>	 <p>Alcaldía Guayaquil DRA. CYNTHIA VITERI JIMENEZ ADMINISTRACIÓN 2019 - 2023</p>	<p>CONTIENE: GUÍA OFICIAL DE NOMBRES DE CALLES DEL ÁREA URBANA, ÁREA DE EXPANSIÓN URBANA Y DE LAS CABECERAS PARROQUIALES DE LAS PARROQUIAS RURALES DEL CANTÓN GUAYAQUIL</p>	<p>LÁMINA: 16 - T</p>	<table border="1"> <tr> <td></td> <td>16 - U</td> <td>15 - U</td> </tr> <tr> <td></td> <td style="border: 2px solid red;">16 - T</td> <td>15 - T</td> </tr> </table>		16 - U	15 - U		16 - T	15 - T
	16 - U	15 - U								
	16 - T	15 - T								
<p>DIRECCIÓN DE PLANIFICACIÓN URBANA, PROYECTOS Y ORDENAMIENTO TERRITORIAL</p>		<p>PROYECTO: ORDENANZA SUSTITUTIVA SOBRE NOMENCLATURA URBANA DEL CANTÓN GUAYAQUIL Y DE LAS CABECERAS PARROQUIALES DE SUS PARROQUIAS RURALES</p>	<p>ESCALA: 1:5.180 FECHA: JUNIO 2020</p>	<table border="1"> <tr> <td>17 - S</td> <td>16 - S</td> <td>15 - S</td> </tr> </table>	17 - S	16 - S	15 - S			
17 - S	16 - S	15 - S								

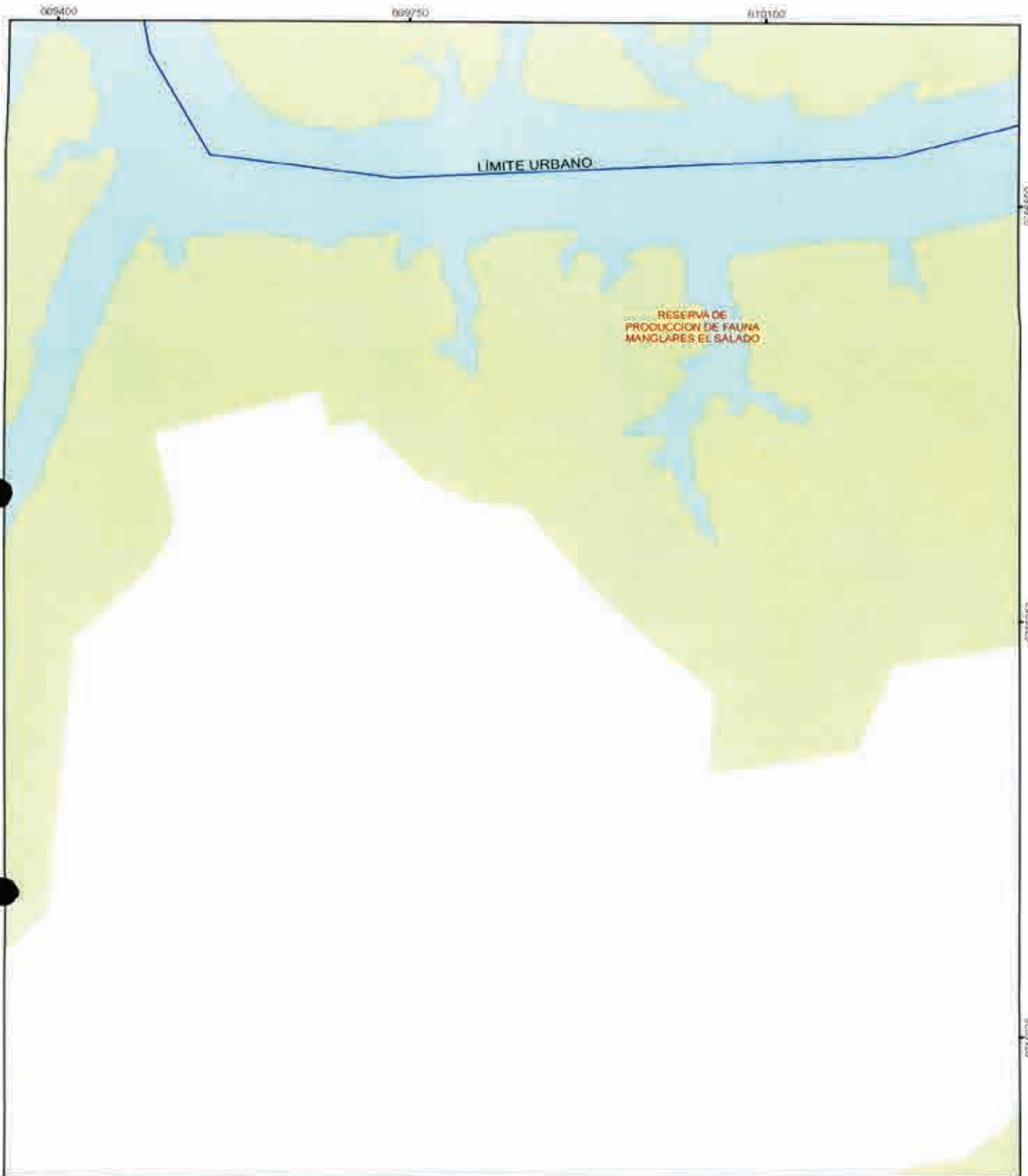


 <p>MUY ILUSTRE MUNICIPALIDAD DE GUAYAQUIL Muy Guayaquil es el camino a la Prosperidad</p>	 <p>Alcaldía Guayaquil DRA. CYNTHIA VITERI JIMENEZ ADMINISTRACION 2018 - 2023</p>	<p>CONTIENE</p> <p>GUÍA OFICIAL DE NOMBRES DE CALLES DEL ÁREA URBANA, ÁREA DE EXPANSIÓN URBANA Y DE LAS CABECERAS PARROQUIALES DE LAS PARROQUIAS RURALES DEL CANTÓN GUAYAQUIL.</p>	<p>LAMINA:</p> <p>16 - U</p>	<table border="1"> <tr> <td>16 - U</td> <td>15 - U</td> </tr> <tr> <td>16 - T</td> <td>15 - T</td> </tr> </table>	16 - U	15 - U	16 - T	15 - T
16 - U	15 - U							
16 - T	15 - T							
<p>DIRECCIÓN DE PLANIFICACIÓN URBANA, PROYECTOS Y ORDENAMIENTO TERRITORIAL</p>		<p>PROYECTO:</p> <p>ORDENANZA SUSTITUTIVA SOBRE NOMENCLATURA URBANA DEL CANTÓN GUAYAQUIL Y DE LAS CABECERAS PARROQUIALES DE SUS PARROQUIAS RURALES.</p>	<p>ESCALA: 1:5.180</p> <p>FECHA: JUNIO 2020</p>					



 <p>MUY ILUSTRE MUNICIPALIDAD DE GUAYAQUIL <small>Del Cantón Guayaquil - Ecuador</small></p>	 <p>Alcaldía Guayaquil DRA. CYNTHIA VITERI JIMÉNEZ ADMINISTRACIÓN 2019 - 2023</p>	<p>CONTIENE</p> <p>GUÍA OFICIAL DE NOMBRES DE CALLES DEL ÁREA URBANA, ÁREA DE EXPANSIÓN URBANA Y DE LAS CABECERAS PARROQUIALES DE LAS PARROQUIAS RURALES DEL CANTÓN GUAYAQUIL.</p>	<p>LÁMINA</p> <p>16-Z</p>	
<p>DIRECCIÓN DE PLANIFICACIÓN URBANA, PROYECTOS Y ORDENAMIENTO TERRITORIAL</p>		<p>PROYECTO:</p> <p>ORDENANZA SUSTITUTIVA SOBRE NOMENCLATURA URBANA DEL CANTÓN GUAYAQUIL Y DE LAS CABECERAS PARROQUIALES DE SUS PARROQUIAS RURALES</p>	<p>ESCALA: 1:5180</p> <p>FECHA: JUNIO 2020</p>	

4




MUY ILUSTRE MUNICIPALIDAD DE GUAYAQUIL
 The Government of the Province of Guayaquil

DIRECCIÓN DE PLANIFICACIÓN URBANA, PROYECTOS Y ORDENAMIENTO TERRITORIAL



Alcaldía Guayaquil
 DRA. CYNTHIA VITERI JIMÉNEZ
 ADMINISTRACIÓN 2019 - 2023

DUPOT

CONTIENE:
 GUÍA OFICIAL DE NOMBRES DE CALLES DEL ÁREA URBANA, ÁREA DE EXPANSIÓN URBANA Y DE LAS CABECERAS PARROQUIALES DE LAS PARROQUIAS RURALES DEL CANTÓN GUAYAQUIL.

PROYECTO:
 ORDENANZA SUSTITUTIVA SOBRE NOMENCLATURA URBANA DEL CANTÓN GUAYAQUIL Y DE LAS CABECERAS PARROQUIALES DE SUS PARROQUIAS RURALES

LÁMINA:
17 - H

ESCALA: 1:5.100




FECHA: JUNIO 2020

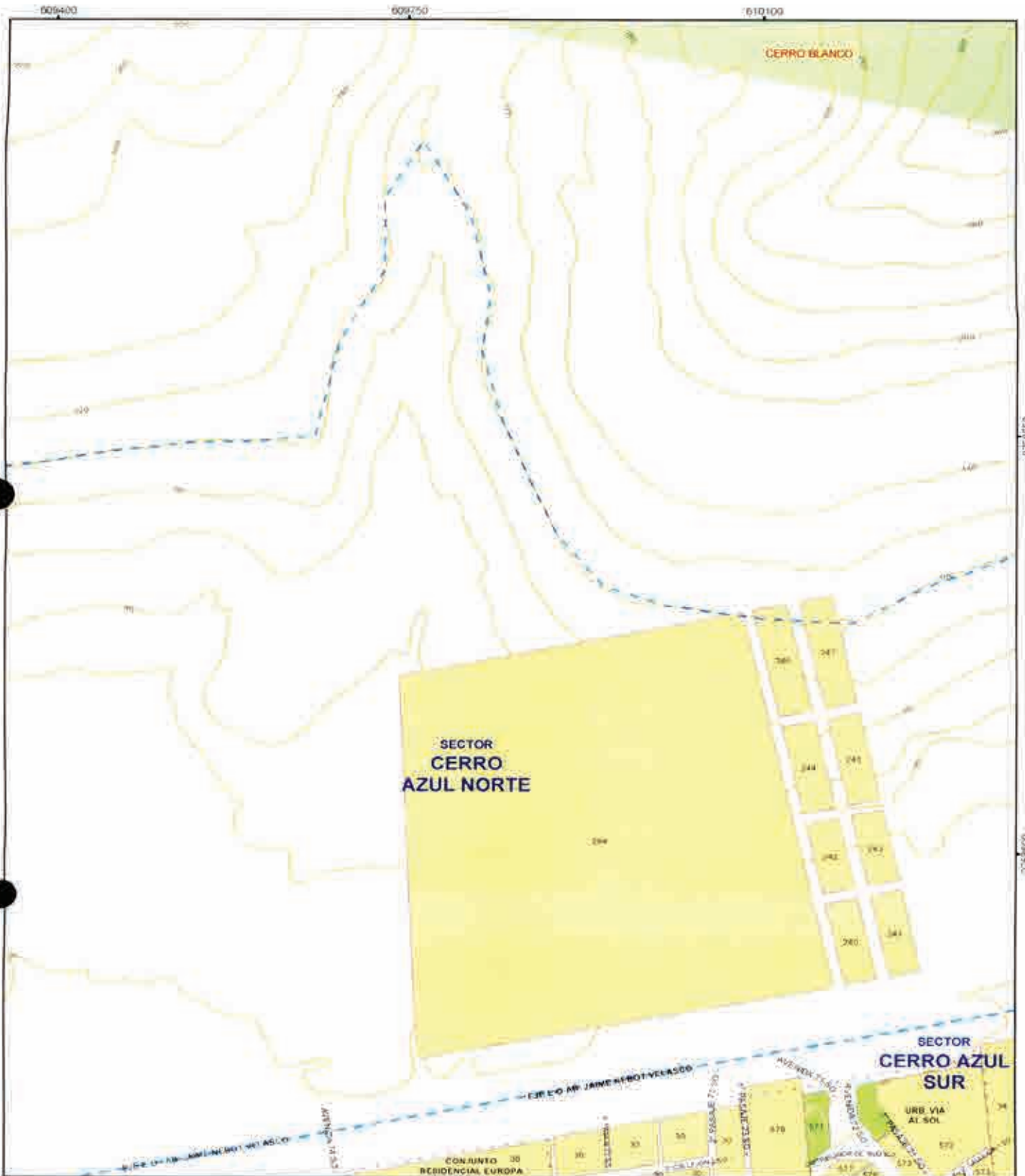
18 - I	17 - I	16 - I
	17 - H	16 - H

9756800
9756500
9756200

Handwritten signature



 <p>MUY ILUSTRE MUNICIPALIDAD DE GUAYAQUIL</p>	 <p>Alcaldía Guayaquil DRA. CYNTHIA VITERI AMÉNEZ ADMINISTRACIÓN 2019 - 2022</p>	<p>CONTIENE</p> <p>GUÍA OFICIAL DE NOMBRES DE CALLES DEL ÁREA URBANA, ÁREA DE EXPANSIÓN URBANA Y DE LAS CABECERAS PARROQUIALES DE LAS PARROQUIAS RURALES DEL CANTÓN GUAYAQUIL.</p>	<p>LÁMINA:</p> <p>17-1</p>	<table border="1"> <tr> <td>18 - J</td> <td>17 - J</td> <td>16 - J</td> </tr> <tr> <td>18 - I</td> <td>17 - I</td> <td>16 - I</td> </tr> </table>	18 - J	17 - J	16 - J	18 - I	17 - I	16 - I
18 - J	17 - J	16 - J								
18 - I	17 - I	16 - I								
<p>DIRECCION DE PLANIFICACION URBANA, PROYECTOS Y ORDENAMIENTO TERRITORIAL</p>		<p>PROYECTO:</p> <p>ORDENANZA SUSTITUTIVA SOBRE NOMENCLATURA URBANA DEL CANTÓN GUAYAQUIL Y DE LAS CABECERAS PARROQUIALES DE SUS PARROQUIAS RURALES</p>	<p>ESCALA 1:5.180</p> <p>FECHA: JUNIO 2020</p>	<table border="1"> <tr> <td></td> <td>17 - H</td> <td>16 - H</td> </tr> </table>		17 - H	16 - H			
	17 - H	16 - H								



MUY ILUSTRE MUNICIPALIDAD DE GUAYAQUIL
 The Culture of Ambiguities

Alcaldía Guayaquil
 DRA. CYNTHIA VITERI JIMENEZ
 ADMINISTRACIÓN 2019 - 2023

CONTIENE:
 GUÍA OFICIAL DE NOMBRES DE CALLES DEL ÁREA URBANA, ÁREA DE EXPANSIÓN URBANA Y DE LAS CABECERAS PARROQUIALES DE LAS PARROQUIAS RURALES DEL CANTÓN GUAYAQUIL

LÁMINA:
17 - J

18 - J	17 - J	16 - J
18 - I	17 - I	16 - I

DIRECCIÓN DE PLANIFICACIÓN URBANA, PROYECTOS Y ORDENAMIENTO TERRITORIAL

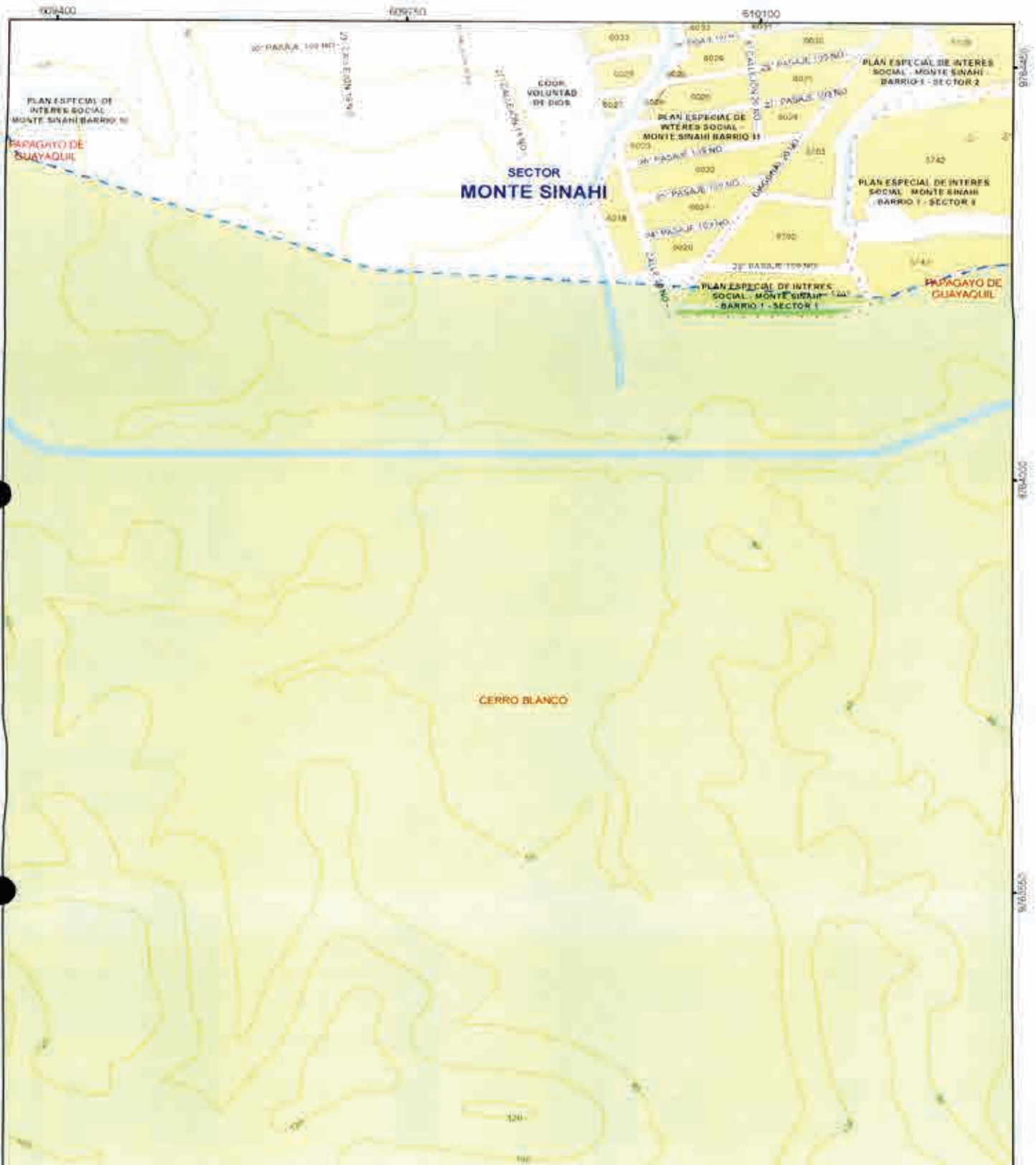
DUPOT

PROYECTO:
 ORDENANZA SUSTITUTIVA SOBRE NOMENCLATURA URBANA DEL CANTÓN GUAYAQUIL Y DE LAS CABECERAS PARROQUIALES DE SUS PARROQUIAS RURALES

ESCALA: 1:5.180
 FECHA: JUNIO 2020

9754050
9754050

4



CONTENIDO
 GUÍA OFICIAL DE NOMBRES DE CALLES DEL ÁREA URBANA, ÁREA DE EXPANSIÓN URBANA Y DE LAS CABECERAS PARROQUIALES DE LAS PARROQUIAS RURALES DEL CANTÓN GUAYAQUIL

LÁMINA:
17 - N

18 - N	17 - N	16 - N
18 - N	17 - N	16 - N

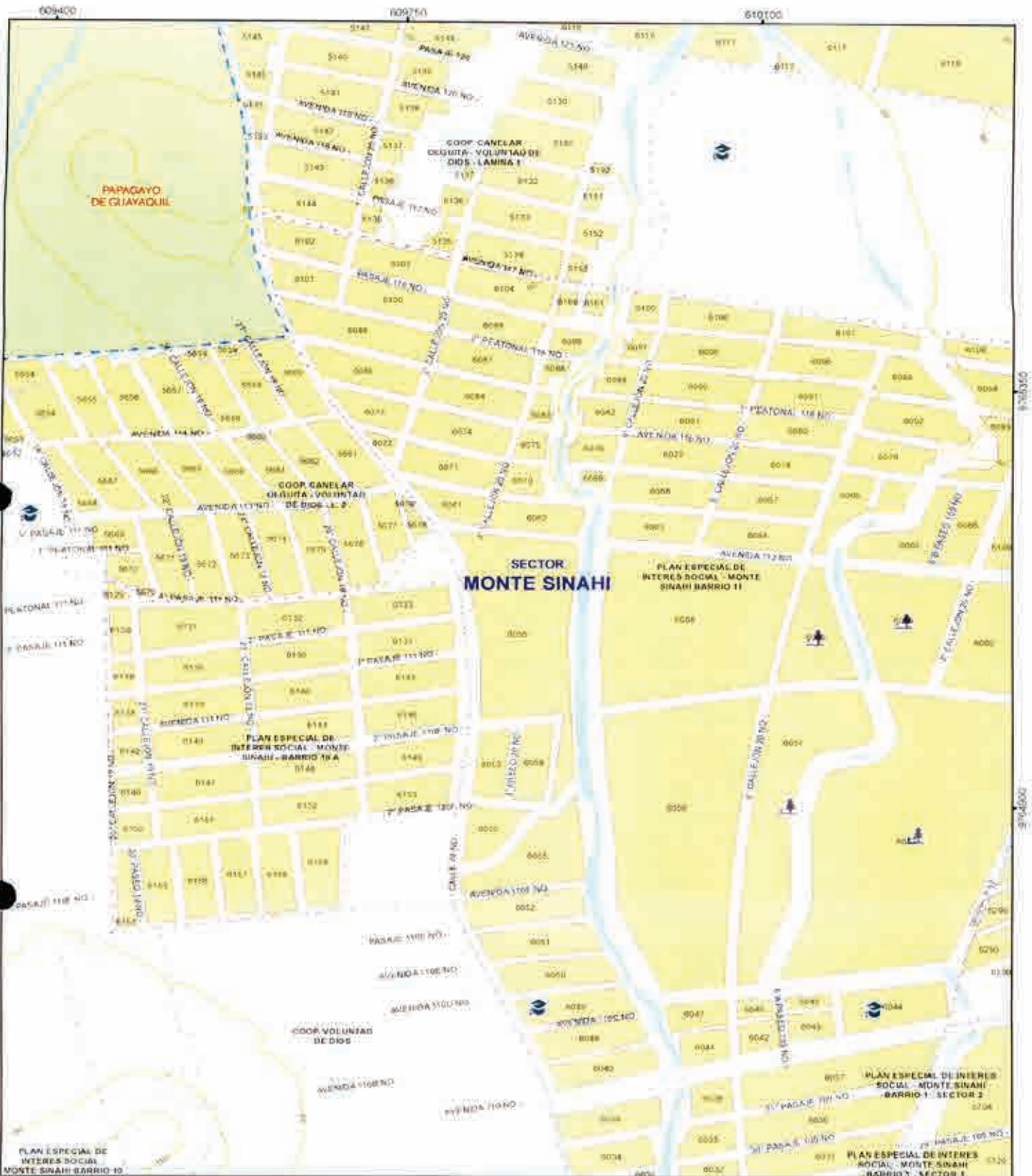
DIRECCIÓN DE PLANIFICACIÓN URBANA, PROYECTOS Y ORDENAMIENTO TERRITORIAL






PROYECTO:
 ORDENANZA SUSTITUTIVA SOBRE NOMENCLATURA URBANA DEL CANTÓN GUAYAQUIL Y DE LAS CABECERAS PARROQUIALES DE SUS PARROQUIAS RURALES

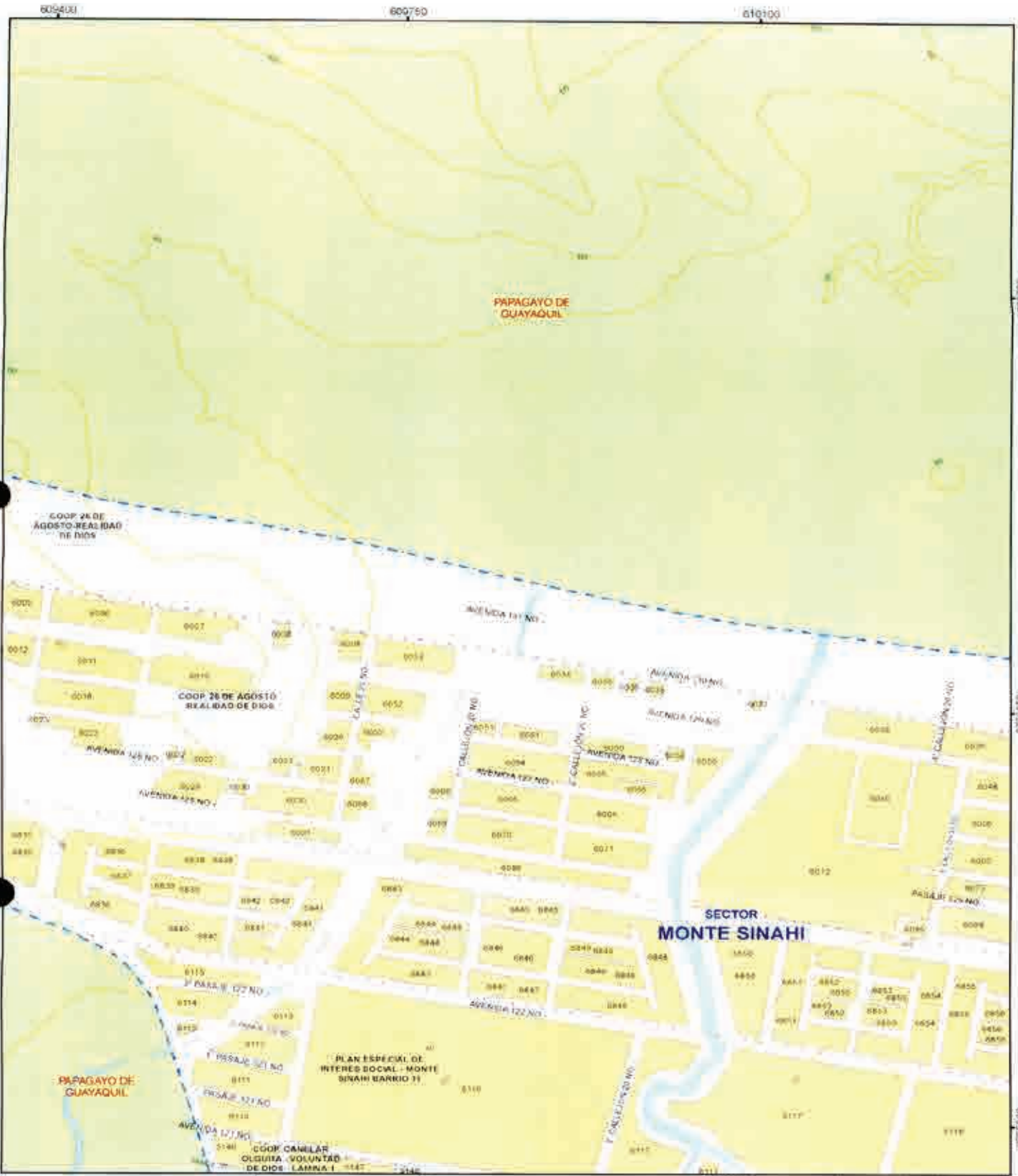
ESCALA: 1:5.180
 FECHA: JUNIO 2020

7



 <p>MUY ILUSTRE MUNICIPALIDAD DE GUAYAQUIL <small>El Gobierno Municipal</small></p>	 <p>Alcaldía Guayaquil <small>DRA. CYNTHIA VITERI JIMÉNEZ. ADMINISTRACIÓN 2019 - 2023</small></p>	<p>CONTIENE</p> <p>GUIA OFICIAL DE NOMBRES DE CALLES DEL ÁREA URBANA, ÁREA DE EXPANSIÓN URBANA Y DE LAS CARECERAS PARROQUIALES DE LAS PARROQUIAS RURALES DEL CANTÓN GUAYAQUIL</p>	<p>LÁMINA:</p> <p>17 - Ñ</p>	<table border="1"> <tr> <td>18 - O</td> <td>17 - O</td> <td>16 - O</td> </tr> <tr> <td>18 - N</td> <td style="border: 2px solid red;">17 - N</td> <td>16 - N</td> </tr> </table>	18 - O	17 - O	16 - O	18 - N	17 - N	16 - N
18 - O	17 - O	16 - O								
18 - N	17 - N	16 - N								
<p>DIRECCIÓN DE PLANIFICACIÓN URBANA, PROYECTOS Y ORDENAMIENTO TERRITORIAL</p>		<p>PROYECTO:</p> <p>ORDENANZA SUSTITUTIVA SOBRE NOMENCLATURA URBANA DEL CANTÓN GUAYAQUIL Y DE LAS CARECERAS PARROQUIALES DE SUS PARROQUIAS RURALES</p>	<p>ESCALA: 1:5.180</p> <p>FECHA: JUNIO 2020</p>	<table border="1"> <tr> <td>18 - N</td> <td>17 - N</td> <td>16 - N</td> </tr> </table>	18 - N	17 - N	16 - N			
18 - N	17 - N	16 - N								

4



CONTIENE
 GUÍA OFICIAL DE NOMBRES DE CALLES DEL
 ÁREA URBANA, ÁREA DE EXPANSIÓN URBANA
 Y DE LAS CABECERAS PARROQUIALES DE LAS
 PARROQUIAS RURALES DEL CANTÓN
 GUAYAQUIL.

LAMINA:
17-0

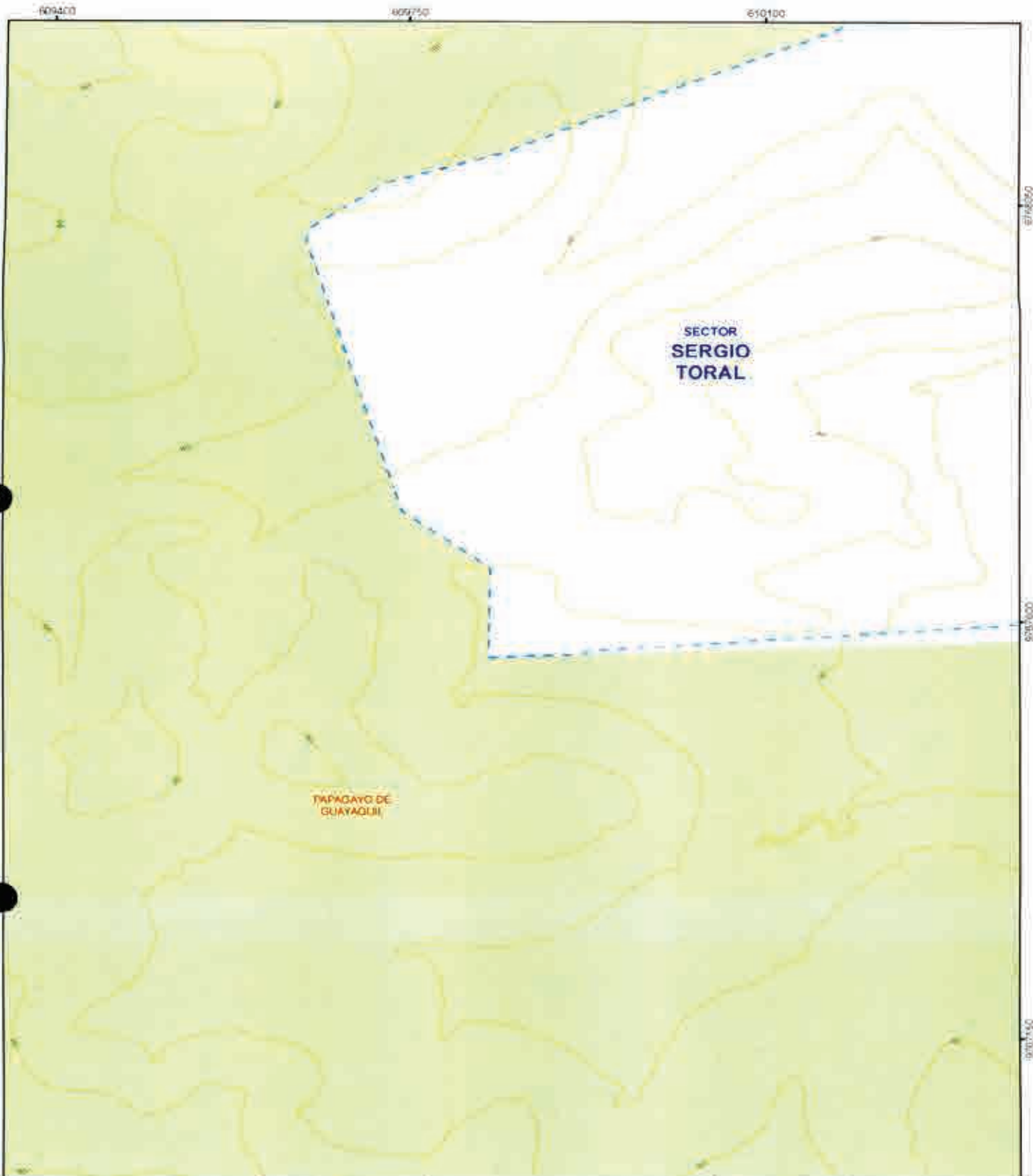
DIRECCION DE PLANIFICACION URBANA,
 PROYECTOS Y ORDENAMIENTO
 TERRITORIAL



PROYECTO:
 ORDENANZA SUSTITUTIVA SOBRE NOMENCLATURA
 URBANA DEL CANTÓN GUAYAQUIL Y DE LAS CABECERAS
 PARROQUIALES DE SUS PARROQUIAS RURALES

ESCALA: 1:5.180
 FECHA: JUNIO 2020

	17 - P	16 - P
18 - O	17 - O	16 - O
18 - N	17 - N	16 - N



CONTIENE
 'GUÍA OFICIAL DE NOMBRES DE CALLES DEL ÁREA URBANA, ÁREA DE EXPANSIÓN URBANA Y DE LAS CABECERAS PARROQUIALES DE LAS PARROQUIAS RURALES DEL CANTÓN GUAYAQUIL'

LÁMINA:
17 - P

	17 - O	16 - O
	17 - P	16 - P
18 - O	17 - O	16 - O

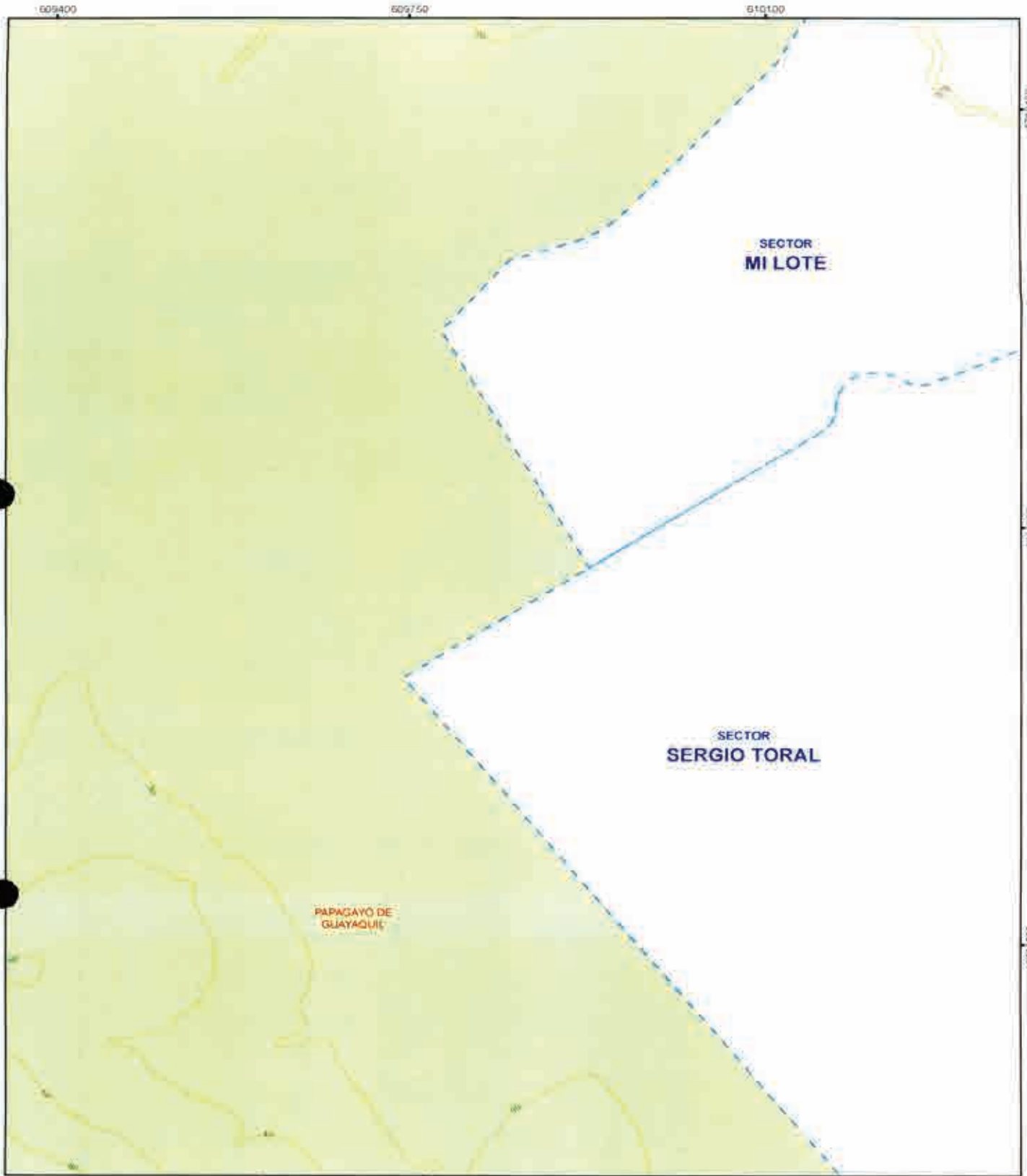
DIRECCIÓN DE PLANIFICACIÓN URBANA, PROYECTOS Y ORDENAMIENTO TERRITORIAL



PROYECTO:
 ORDENANZA SUSTITUTIVA SOBRE NOMENCLATURA URBANA DEL CANTÓN GUAYAQUIL Y DE LAS CABECERAS PARROQUIALES DE SUS PARROQUIAS RURALES

ESCALA: 1:5.180
 FECHA: JUNIO 2020

2




MUY ILUSTRE MUNICIPALIDAD DE GUAYAQUIL
 Dirección de Planificación Urbana, Proyectos y Ordenamiento Territorial



Alcaldía Guayaquil
 DR. CYNTHIA VITERI JIMÉNEZ
 ADMINISTRACIÓN 2019 - 2023

DUPOT

CONTIENE:
 GUÍA OFICIAL DE NOMBRES DE CALLES DEL ÁREA URBANA, ÁREA DE EXPANSIÓN URBANA Y DE LAS CABECERAS PARROQUIALES DE LAS PARROQUIAS RURALES DEL CANTÓN GUAYAQUIL

PROYECTO:
 ORDENANZA SUSTITUTIVA SOBRE NOMENCLATURA URBANA DEL CANTÓN GUAYAQUIL Y DE LAS CABECERAS PARROQUIALES DE SUS PARROQUIAS RURALES




LÁMINA:
17 - Q

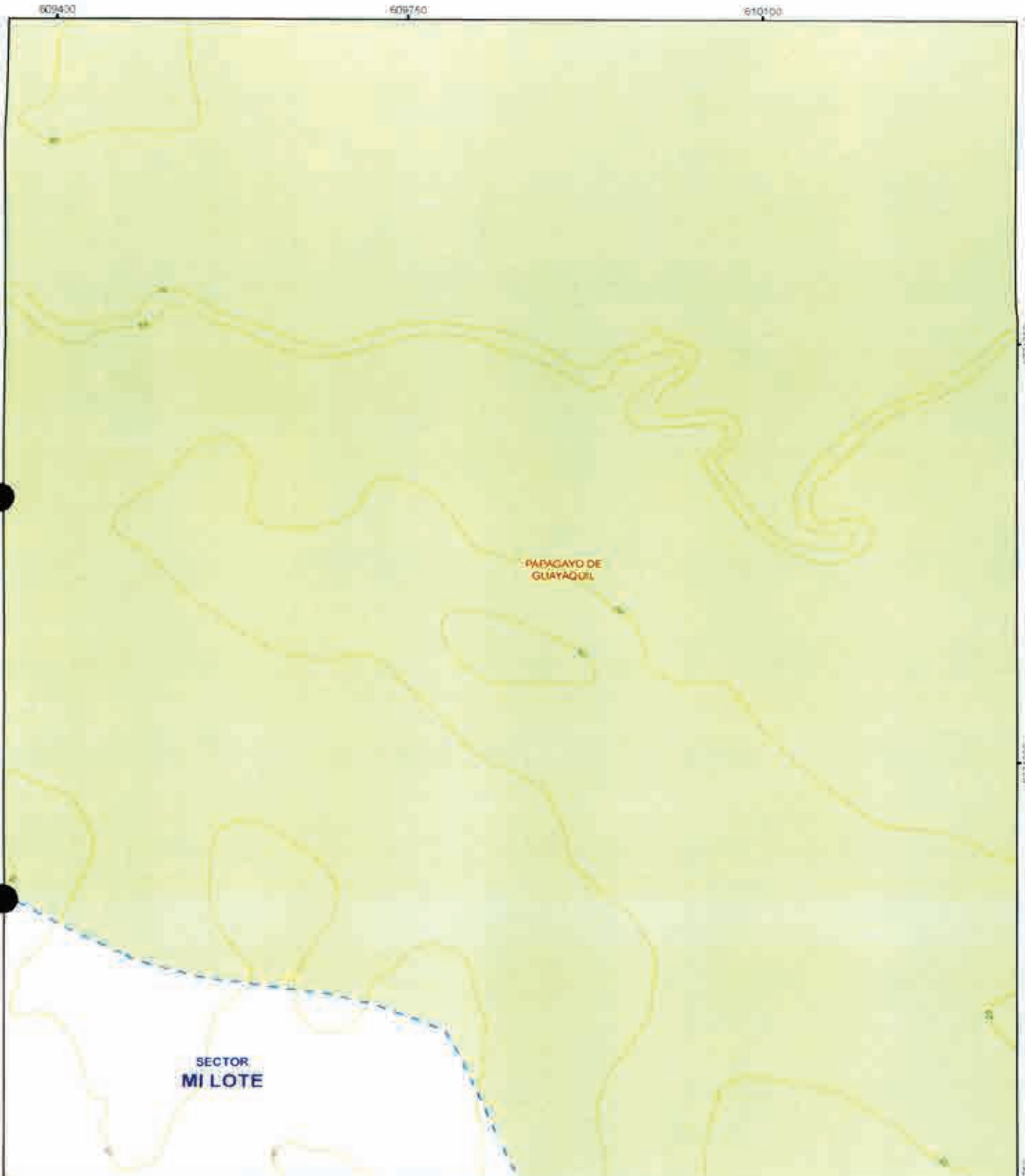
ESCALA: 1:5.100

FECHA: JUNIO 2020

18 - R	17 - R	16 - R
	17 - Q	16 - Q
	17 - P	16 - P



 <p>MUY ILUSTRE MUNICIPALIDAD DE GUAYAQUIL <small>Por su Desarrollo y Prosperidad</small></p>	 <p>Alcaldía Guayaquil <small>DR.A. CYNTHIA VITERI JIMÉNEZ. ADMINISTRACIÓN 2019 - 2022</small></p>	<p>CONTIENE</p> <p>GUÍA OFICIAL DE NOMBRES DE CALLES DEL ÁREA URBANA, ÁREA DE EXPANSIÓN URBANA Y DE LAS CABECERAS PARROQUIALES DE LAS PARROQUIAS RURALES DEL CANTÓN GUAYAQUIL.</p>	<p>LÁMINA</p> <p>17-R</p>	<table border="1"> <tr> <td>16 - S</td> <td>17 - S</td> <td>16 - S</td> </tr> </table>	16 - S	17 - S	16 - S			
16 - S	17 - S	16 - S								
<p>DIRECCIÓN DE PLANIFICACIÓN URBANA, PROYECTOS Y ORDENAMIENTO TERRITORIAL</p>		<p>PROYECTO:</p> <p>ORDENANZA SUSTITUTIVA SOBRE NOMENCLATURA URBANA DEL CANTÓN GUAYAQUIL Y DE LAS CABECERAS PARROQUIALES DE SEIS PARROQUIAS RURALES</p>	<p>ESCALA: 1:5.180</p> <p>FECHA: JUNIO 2020</p>	<table border="1"> <tr> <td>18 - R</td> <td>17 - R</td> <td>16 - R</td> </tr> <tr> <td></td> <td>17 - Q</td> <td>16 - Q</td> </tr> </table>	18 - R	17 - R	16 - R		17 - Q	16 - Q
18 - R	17 - R	16 - R								
	17 - Q	16 - Q								



CONTIENE:
 GUIA OFICIAL DE NOMBRES DE CALLES DEL
 AREA URBANA, AREA DE EXPANSION URBANA
 Y DE LAS CABECERAS PARROQUIALES DE LAS
 PARROQUIAS RURALES DEL CANTON
 GUAYAQUIL

LAMINA:
17-S

		16 - T
18 - S	17 - S	16 - S

DIRECCION DE PLANIFICACION URBANA,
 PROYECTOS Y ORDENAMIENTO
 TERRITORIAL



PROYECTO:
 ORDENANZA SUSTITUTIVA SOBRE NOMENCLATURA
 URBANA DEL CANTON GUAYAQUIL Y DE LAS CABECERAS
 PARROQUIALES DE SUS PARROQUIAS RURALES

ESCALA: 1/5.100
 FECHA: JUNIO 2020

18 - R	17 - R	16 - R
--------	--------	--------

9775000
9770500

2



CONTENIDO:
 GUÍA OFICIAL DE NOMBRES DE CALLES DEL ÁREA URBANA, ÁREA DE EXPANSIÓN URBANA Y DE LAS CABECERAS PARROQUIALES DE LAS PARROQUIAS RURALES DEL CANTÓN GUAYAQUIL

LÁMINA:
18-1

19 - J	18 - J	17 - J
19 - I	18 - I	17 - I

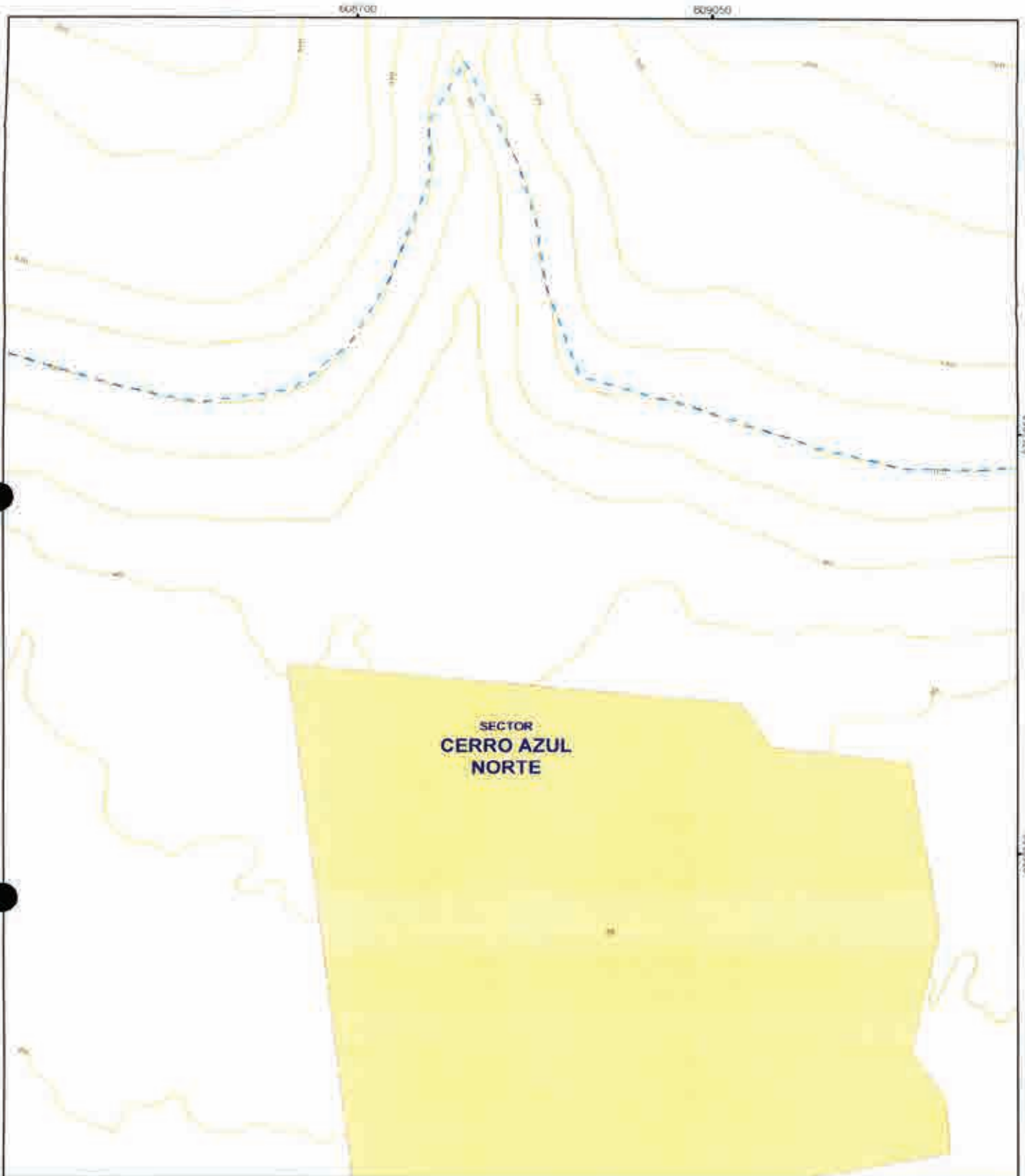
DIRECCIÓN DE PLANIFICACIÓN URBANA, PROYECTOS Y ORDENAMIENTO TERRITORIAL







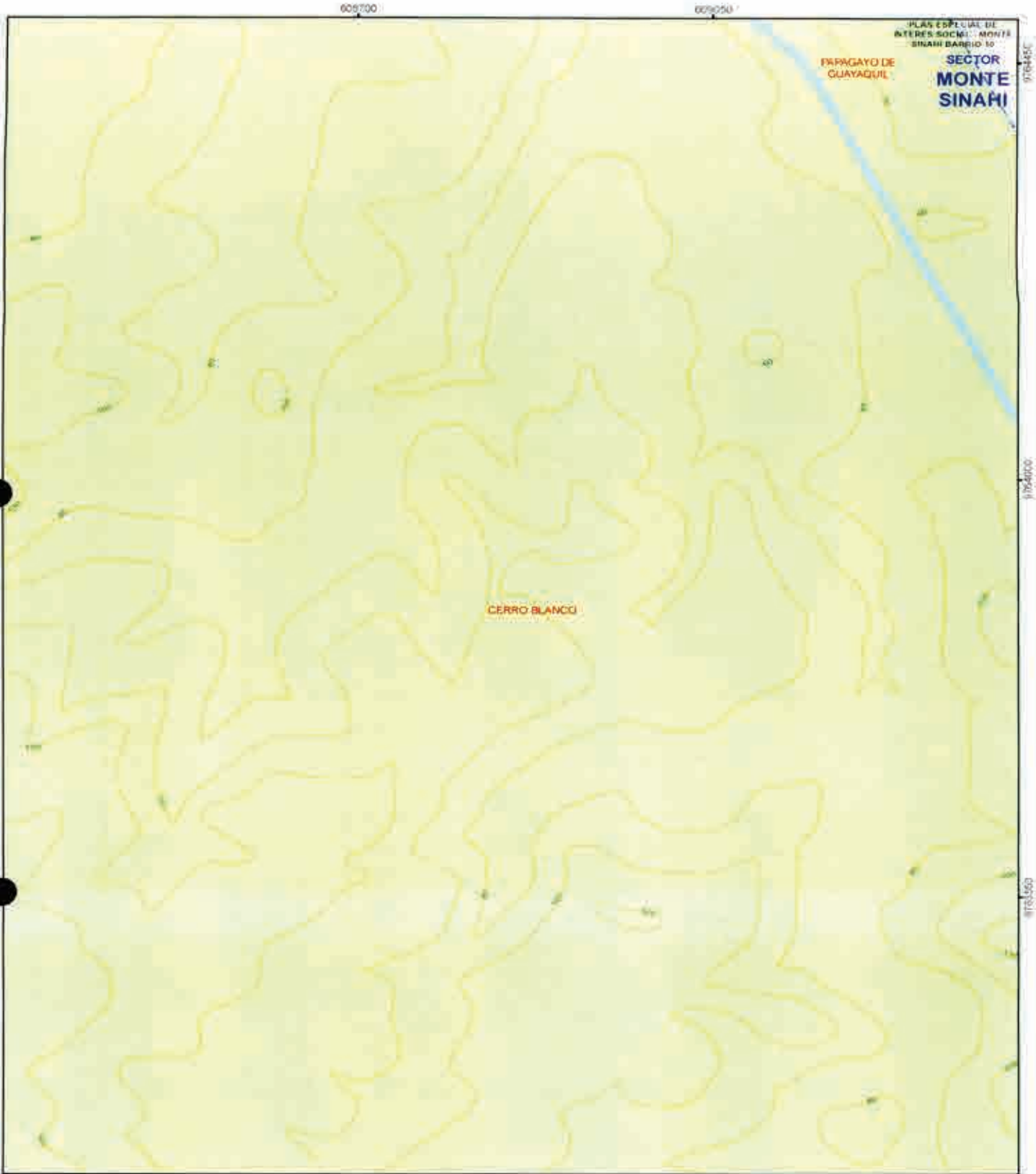
PROYECTO:
 ORDENANZA SUSTITUTIVA SOBRE NOMENCLATURA URBANA DEL CANTÓN GUAYAQUIL Y DE LAS CABECERAS PARROQUIALES DE SUS PARROQUIAS RURALES





ESCALA: 1:5.180
FECHA: JUNIO 2020

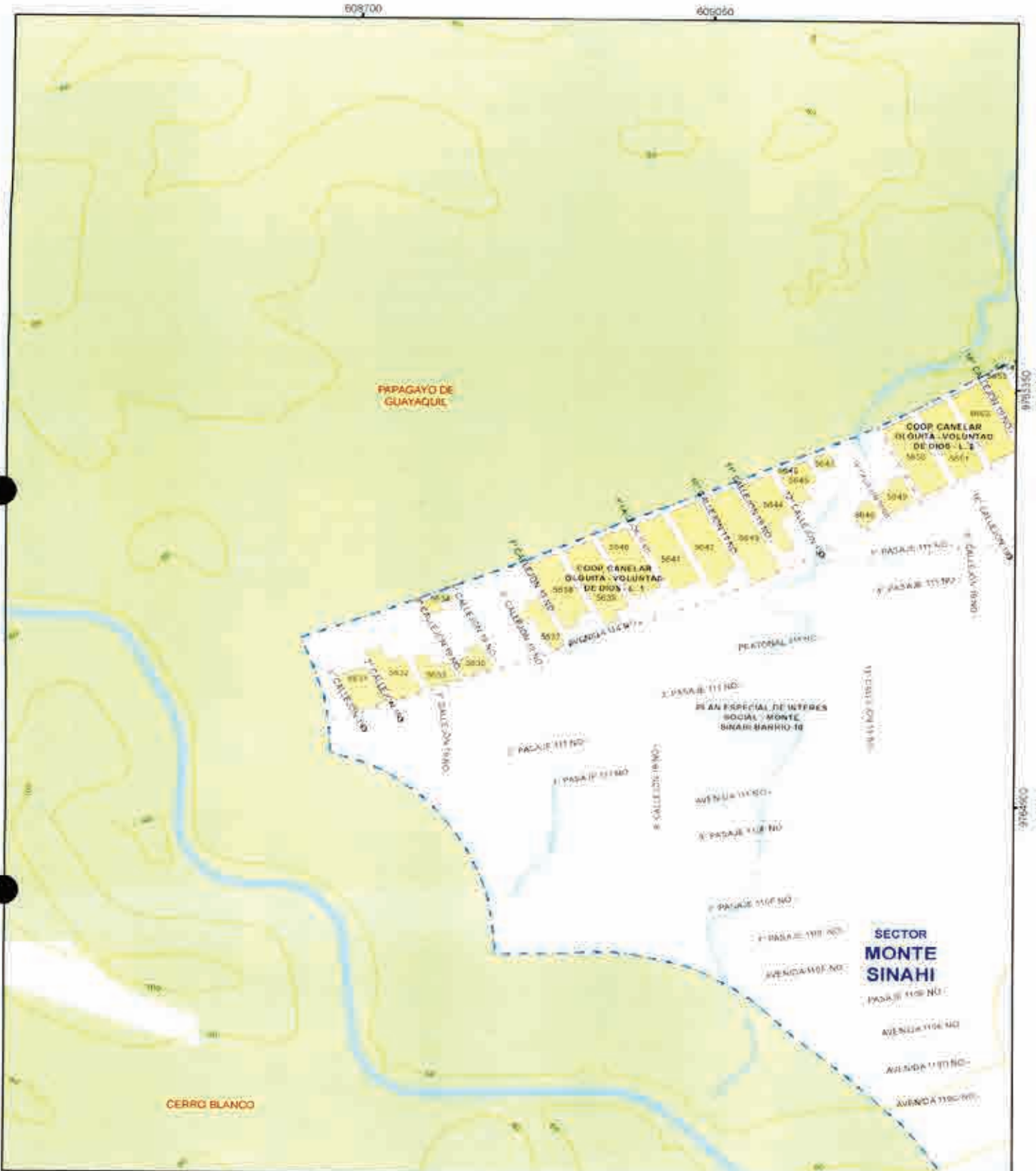
19 - H		17 - H
--------	--	--------



 <p>MUY ILUSTRE MUNICIPALIDAD DE GUAYAQUIL Por su Comunalidad y Modernidad</p>	 <p><i>Alcaldía Guayaquil</i> DHA, CYNTHIA VITERI JIMENEZ ADMINISTRACION 2019 - 2023</p>	<p>CONTIENE</p> <p>GUÍA OFICIAL DE NOMBRES DE CALLES DEL ÁREA URBANA, ÁREA DE EXPANSIÓN URBANA Y DE LAS CABECERAS PARROQUIALES DE LAS PARROQUIAS RURALES DEL CANTÓN GUAYAQUIL</p>	<p>LÁMINA</p> <p>18 - J</p>	 <table border="1"> <tr> <td>19 - J</td> <td style="border: 2px solid red;">18 - J</td> <td>17 - J</td> </tr> </table>	19 - J	18 - J	17 - J
19 - J	18 - J	17 - J					
<p>DIRECCIÓN DE PLANIFICACIÓN URBANA, PROYECTOS Y ORDENAMIENTO TERRITORIAL</p>		<p>PROYECTO:</p> <p>ORDENANZA SUSTITUTIVA SOBRE NOMENCLATURA URBANA DEL CANTÓN GUAYAQUIL Y DE LAS CABECERAS PARROQUIALES DE SUS PARROQUIAS RURALES</p>	<p>ESCALA: 1:5 100</p> <p>FECHA: JUNIO 2020</p>	<table border="1"> <tr> <td>19 - I</td> <td>18 - I</td> <td>17 - I</td> </tr> </table>	19 - I	18 - I	17 - I
19 - I	18 - I	17 - I					



 <p>MUY ILUSTRE MUNICIPALIDAD DE GUAYAQUIL <small>GOBIERNO MUNICIPAL</small></p>	 <p><i>Alcaldía Guayaquil</i> DRA. CYNTHIA VITERI JIMENEZ ADMINISTRACIÓN 2019 - 2023</p>	<p>CONTIENE</p> <p>GUÍA OFICIAL DE NOMBRES DE CALLES DEL ÁREA URBANA, ÁREA DE EXPANSIÓN URBANA Y DE LAS CABECERAS PARROQUIALES DE LAS PARROQUIAS RURALES DEL CANTÓN GUAYAQUIL</p>	<p>LAMINA:</p> <p>18 - N</p>	<table border="1"> <tr> <td>18 - N</td> <td>17 - N</td> </tr> <tr> <td>18 - N</td> <td>17 - N</td> </tr> </table>	18 - N	17 - N	18 - N	17 - N
18 - N	17 - N							
18 - N	17 - N							
<p>DIRECCIÓN DE PLANIFICACIÓN URBANA, PROYECTOS Y ORDENAMIENTO TERRITORIAL</p>		<p>PROYECTO:</p> <p>ORDENANZA SUSTITUTIVA SOBRE NOMENCLATURA URBANA DEL CANTÓN GUAYAQUIL Y DE LAS CABECERAS PARROQUIALES DE SUS PARROQUIAS RURALES</p>	<p>ESCALA: 1:5.180</p> <p>FECHA: JUNIO 2020</p>					



CONTIENE:
 GUÍA OFICIAL DE NOMBRES DE CALLES DEL ÁREA URBANA, ÁREA DE EXPANSIÓN URBANA Y DE LAS CABECERAS PARROQUIALES DE LAS PARROQUIAS RURALES DEL CANTÓN GUAYAQUIL.

LAMINA
18-N

18 - O	17 - O
18 - N	17 - N
18 - S	17 - S

DIRECCIÓN DE PLANIFICACIÓN URBANA, PROYECTOS Y ORDENAMIENTO TERRITORIAL

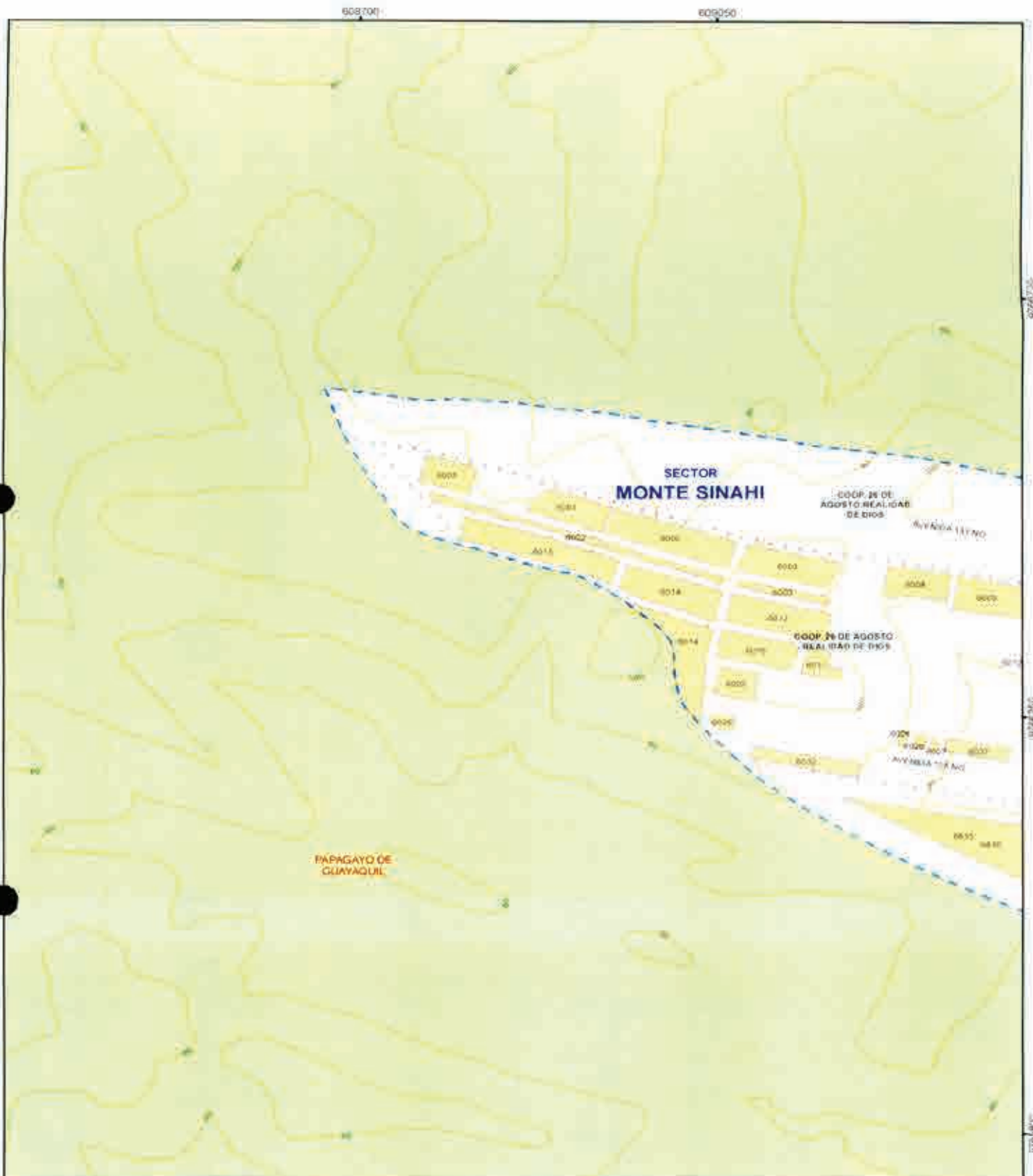


PROYECTO:
 ORDENANZA SUSTITUTIVA SOBRE NOMENCLATURA URBANA DEL CANTÓN GUAYAQUIL Y DE LAS CABECERAS PARROQUIALES DE SUS PARROQUIAS RURALES

ESCALA: 1:5.180
 FECHA: JUNIO 2020

18 - O	17 - O
18 - N	17 - N
18 - S	17 - S

F



CONTIENE:
 GUIA OFICIAL DE NOMBRES DE CALLES DEL
 ÁREA URBANA, ÁREA DE EXPANSIÓN URBANA
 Y DE LAS CABECERAS PARROQUIALES DE LAS
 PARROQUIAS RURALES DEL CANTÓN
 GUAYAQUIL

LÁMINA:
18-O

	17 - P
18 - O	17 - O
18 - N	17 - N

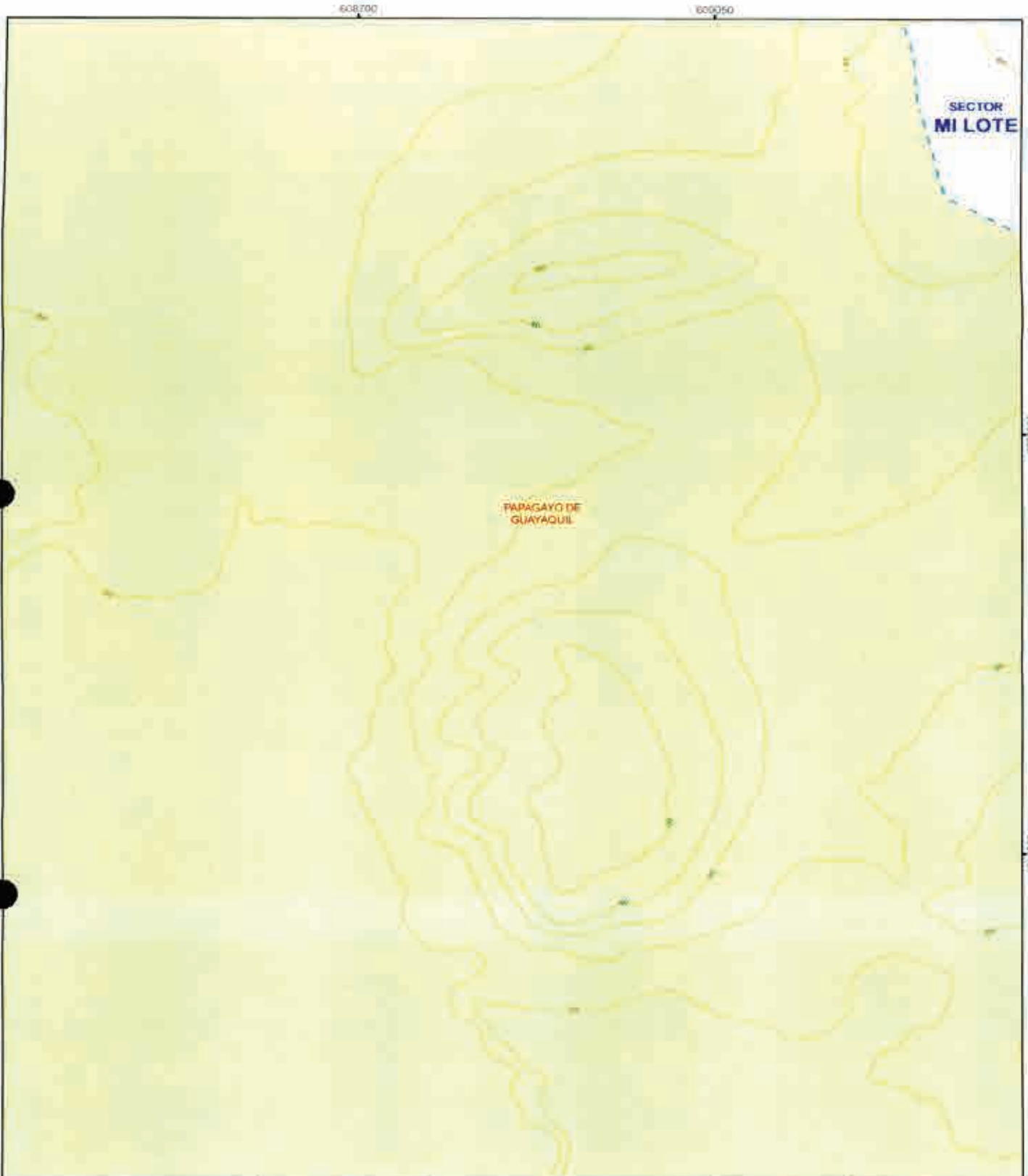
DIRECCIÓN DE PLANIFICACIÓN URBANA,
 PROYECTOS Y ORDENAMIENTO
 TERRITORIAL



PROYECTO:
 ORDENANZA SUSTITUTIVA SOBRE NOMENCLATURA
 URBANA DEL CANTÓN GUAYAQUIL Y DE LAS CABECERAS
 PARROQUIALES DE SUS PARROQUIAS RURALES

ESCALA: 1:5.180
 FECHA: JUNIO 2020

PROYECTO: 18-O



CONTIENE
 GUÍA OFICIAL DE NOMBRES DE CALLES DEL
 ÁREA URBANA, ÁREA DE EXPANSIÓN URBANA
 Y DE LAS CABECERAS PARROQUIALES DE LAS
 PARROQUIAS RURALES DEL CANTÓN
 GUAYAQUIL

LÁMINA:
18-R

18 - S	17 - S
18 - R	17 - R

DIRECCIÓN DE PLANIFICACIÓN URBANA,
 PROYECTOS Y ORDENAMIENTO
 TERRITORIAL



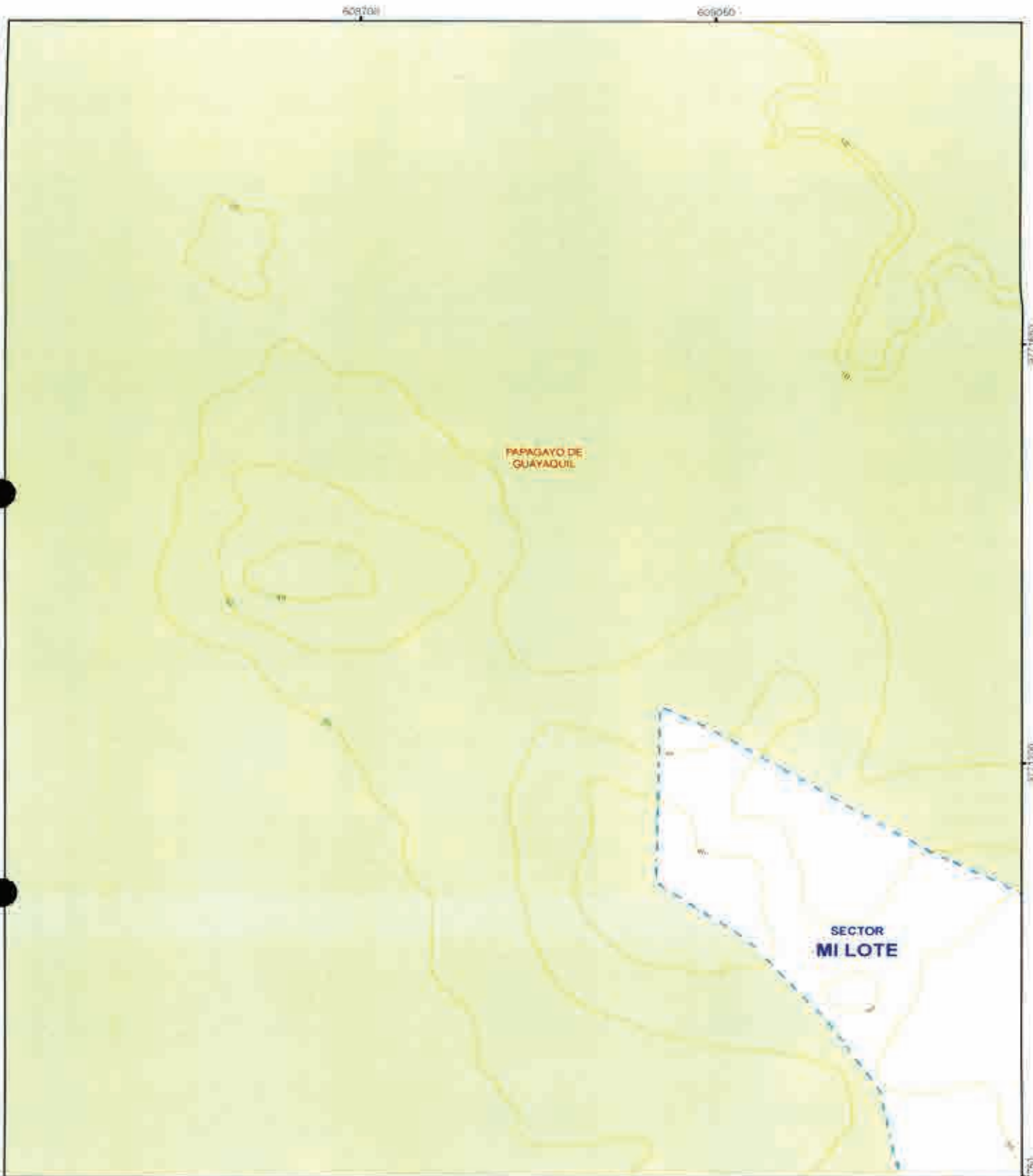
PROYECTO
 ORDENANZA SUSTITUTIVA SOBRE NOMENCLATURA
 URBANA DEL CANTÓN GUAYAQUIL Y DE LAS CABECERAS
 PARROQUIALES DE SUS PARROQUIAS RURALES




ESCALA: 1:5.180
 FECHA: JUNIO 2020

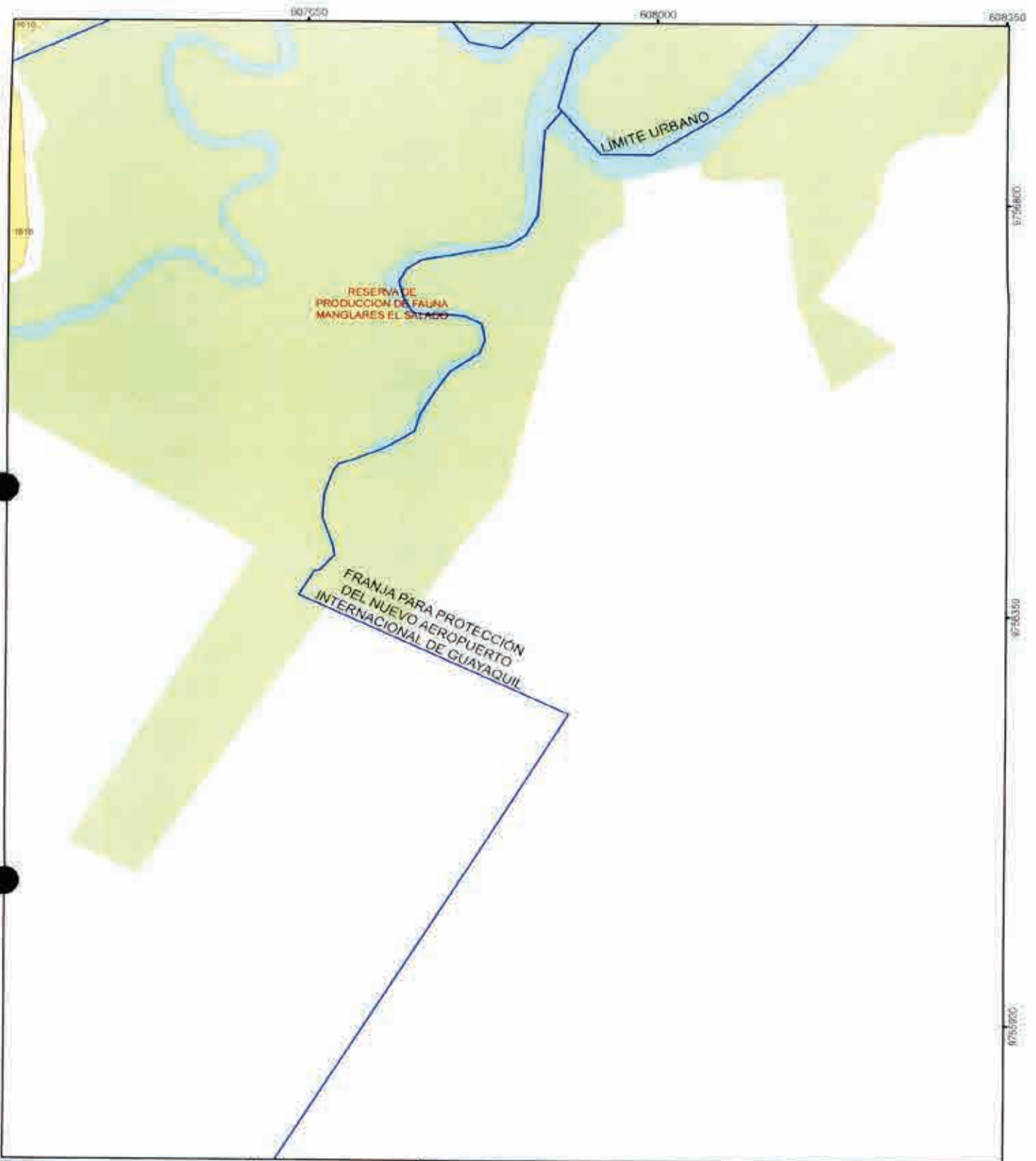
	17 - Q
--	--------

609050
608700

4



 <p>MUY ILUSTRE MUNICIPALIDAD DE GUAYAQUIL</p>	 <p><i>Municipio Guayaquil</i> DRA. CYNTHIA VITERI JIMENEZ ADMINISTRACION 2019 - 2022</p>	<p>CONTIENE</p> <p>GUIA OFICIAL DE NOMBRES DE CALLES DEL AREA URBANA, AREA DE EXPANSION URBANA Y DE LAS CARECERAS PARROQUIALES DE LAS PARROQUIAS RURALES DEL CANTÓN GUAYAQUIL.</p>	<p>LAMINA:</p> <p>18 - S</p>	<table border="1"> <tr> <td>18 - S</td> <td>17 - S</td> </tr> <tr> <td>18 - R</td> <td>17 - R</td> </tr> </table>	18 - S	17 - S	18 - R	17 - R
18 - S	17 - S							
18 - R	17 - R							
<p>DIRECCION DE PLANIFICACION URBANA, PROYECTOS Y ORDENAMIENTO TERRITORIAL</p>		<p>PROYECTO:</p> <p>ORDENANZA SUSTITUTIVA SOBRE NOMENCLATURA URBANA DEL CANTÓN GUAYAQUIL Y DE LAS CARECERAS PARROQUIALES DE SUS PARROQUIAS RURALES</p>	<p>ESCALA: 1:5.180</p> <p>FECHA: JUNIO 2020</p>					




MUY ILUSTRE MUNICIPALIDAD DE GUAYAQUIL
Por Guayaquil y el Ecuador



Alcaldía Guayaquil
 DRA. CYNTHIA VITERI JIMÉNEZ
 ADMINISTRACIÓN 2019 - 2023

CONTIENE:
 GUÍA OFICIAL DE NOMBRES DE CALLES DEL ÁREA URBANA, ÁREA DE EXPANSIÓN URBANA Y DE LAS CABECERAS PARROQUIALES DE LAS PARROQUIAS RURALES DEL CANTÓN GUAYAQUIL

LAMINA
19 - H

20 - I	19 - I	18 - I
20 - H	19 - H	
20 - G		

DIRECCIÓN DE PLANIFICACIÓN URBANA, PROYECTOS Y ORDENAMIENTO TERRITORIAL

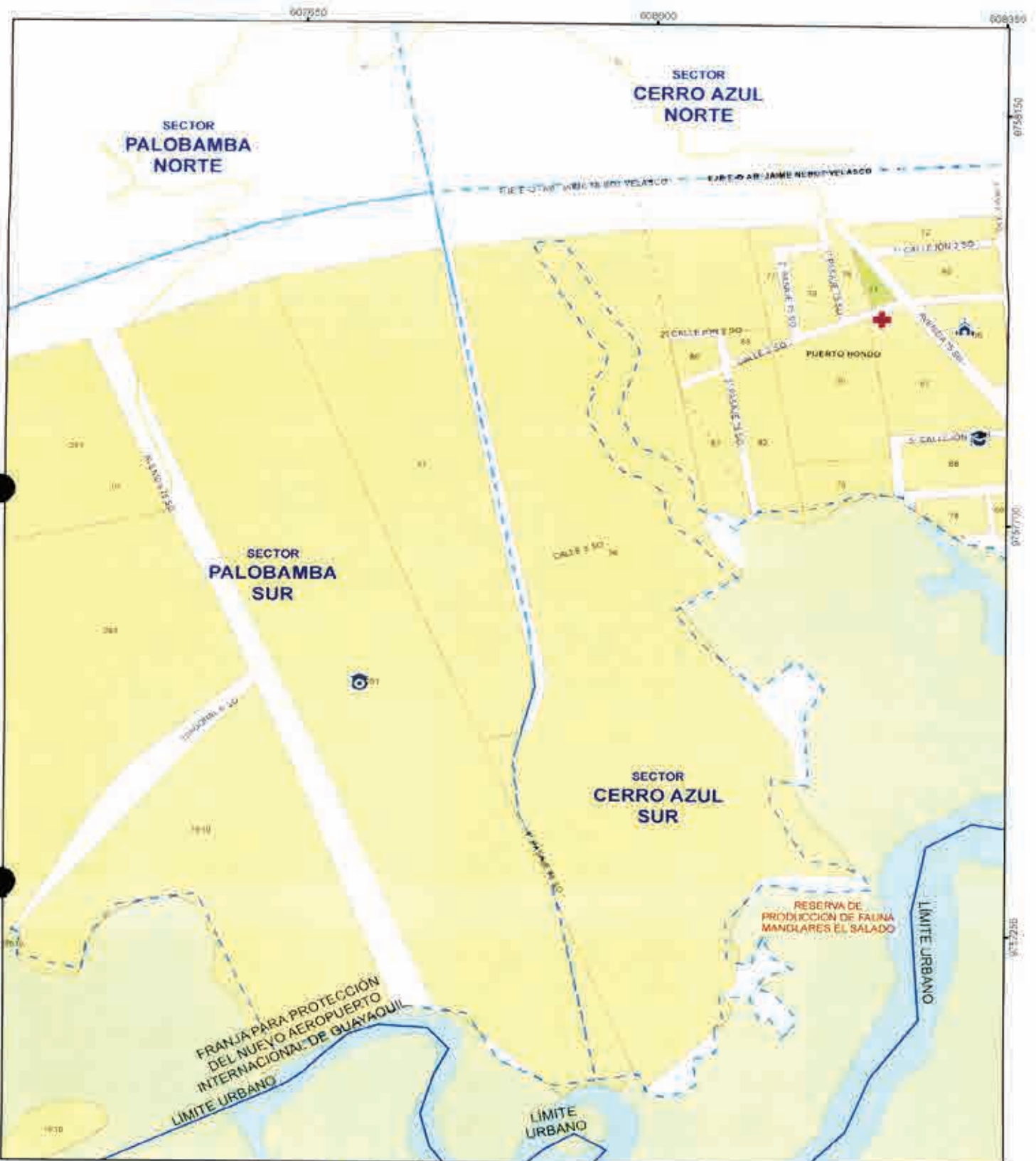


DUPOT

PROYECTO
 ORDENANZA SUSTITUTIVA SOBRE NOMENCLATURA URBANA DEL CANTÓN GUAYAQUIL Y DE LAS CABECERAS PARROQUIALES DE SUS PARROQUIAS RURALES

ESCALA: 1:5.180
 FECHA: JUNIO 2020

P




MUY ILUSTRE MUNICIPALIDAD DE GUAYAQUIL
 Ciudad de las oportunidades



Alcaldía Guayaquil
 DRA. CYNTHIA VITERI JIMÉNEZ
 ADMINISTRACIÓN 2019 - 2023

CONTIENE
 GUÍA OFICIAL DE NOMBRES DE CALLES DEL ÁREA URBANA, ÁREA DE EXPANSIÓN URBANA Y DE LAS CABECERAS PARROQUIALES DE LAS PARROQUIAS RURALES DEL CANTÓN GUAYAQUIL.

LAMINA:
19 - I

20 - J	19 - J	18 - J
20 - I	19 - I	18 - I
20 - H	19 - H	

DIRECCIÓN DE PLANIFICACIÓN URBANA, PROYECTOS Y ORDENAMIENTO TERRITORIAL

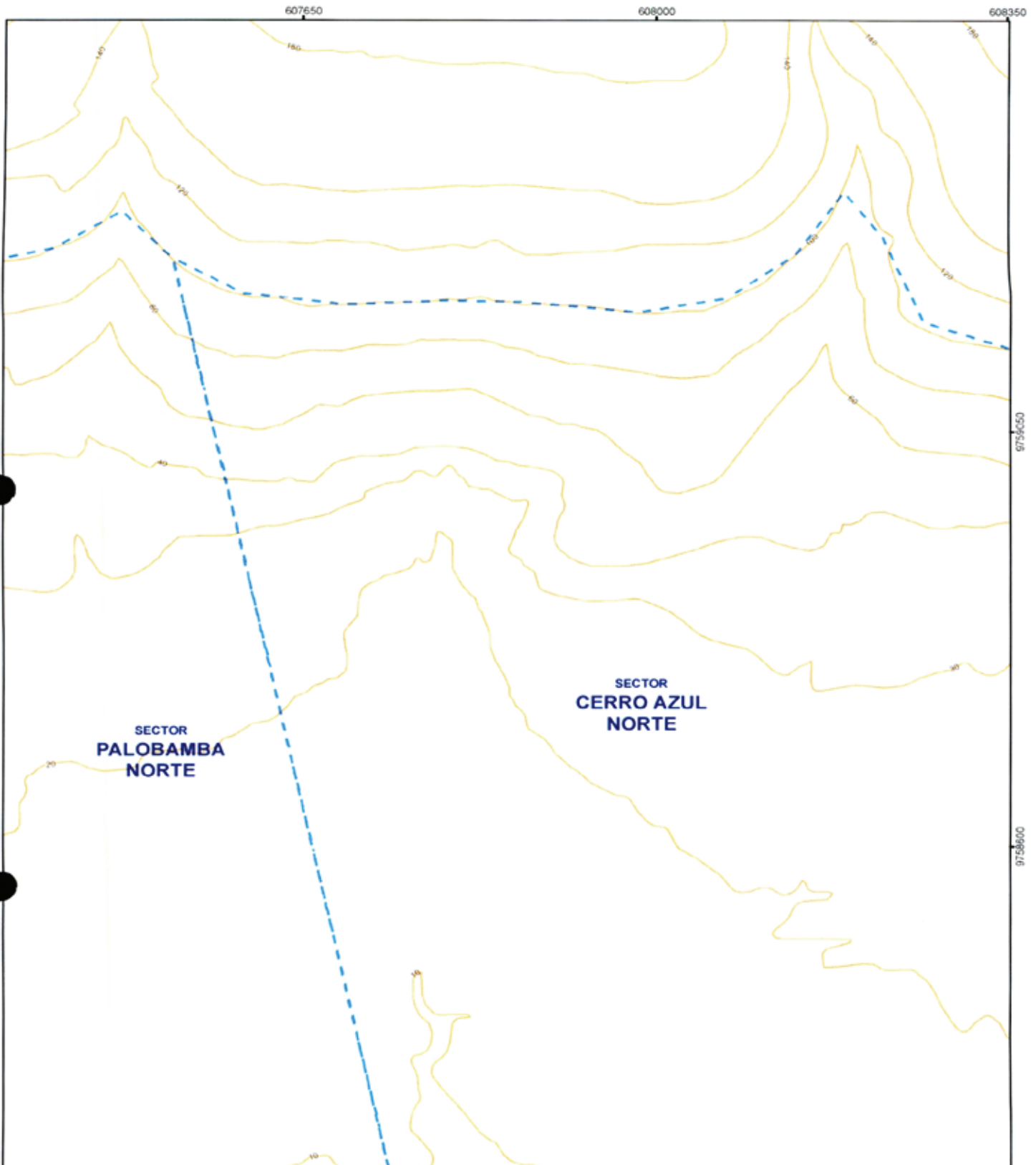


DUPOT

PROYECTO:
 ORDENANZA SUSTITUTIVA SOBRE NOMENCLATURA URBANA DEL CANTÓN GUAYAQUIL Y DE LAS CABECERAS PARROQUIALES DE SUS PARROQUIAS RURALES

ESCALA 1:3.180
 FECHA: JUNIO 2020

Handwritten mark



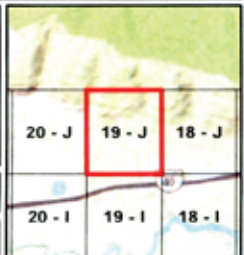
MUY ILUSTRE MUNICIPALIDAD DE GUAYAQUIL
Por Guayaquil Independiente



Alcaldía Guayaquil
DRA. CYNTHIA VITERI JIMÉNEZ.
ADMINISTRACIÓN 2019 - 2023

CONTIENE:
GUÍA OFICIAL DE NOMBRES DE CALLES DEL ÁREA URBANA, ÁREA DE EXPANSIÓN URBANA Y DE LAS CABECERAS PARROQUIALES DE LAS PARROQUIAS RURALES DEL CANTÓN GUAYAQUIL

LÁMINA:
19 - J



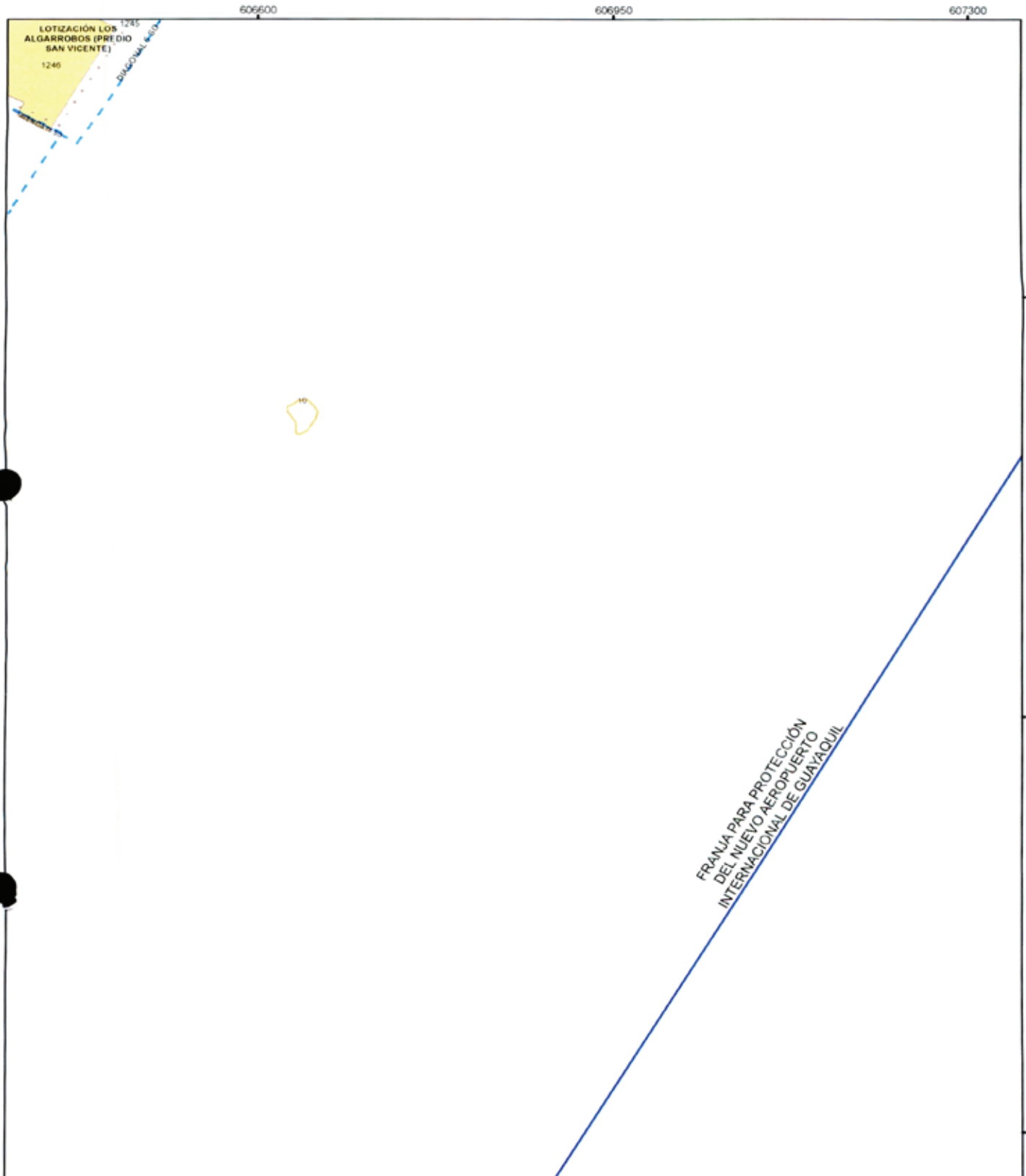
DIRECCIÓN DE PLANIFICACIÓN URBANA, PROYECTOS Y ORDENAMIENTO TERRITORIAL



DUPOT

PROYECTO:
ORDENANZA SUSTITUTIVA SOBRE NOMENCLATURA URBANA DEL CANTÓN GUAYAQUIL Y DE LAS CABECERAS PARROQUIALES DE SUS PARROQUIAS RURALES

ESCALA: 1:5.180
FECHA: JUNIO 2020



CONTIENE:
 GUÍA OFICIAL DE NOMBRES DE CALLES DEL
 ÁREA URBANA, ÁREA DE EXPANSIÓN URBANA
 Y DE LAS CABECERAS PARROQUIALES DE LAS
 PARROQUIAS RURALES DEL CANTÓN
 GUAYAQUIL

LÁMINA:
20 - G

21 - H	20 - H	19 - H
21 - G	20 - G	

DIRECCIÓN DE PLANIFICACIÓN URBANA,
 PROYECTOS Y ORDENAMIENTO
 TERRITORIAL






PROYECTO:
 ORDENANZA SUSTITUTIVA SOBRE NOMENCLATURA
 URBANA DEL CANTÓN GUAYAQUIL Y DE LAS CABECERAS
 PARROQUIALES DE SUS PARROQUIAS RURALES

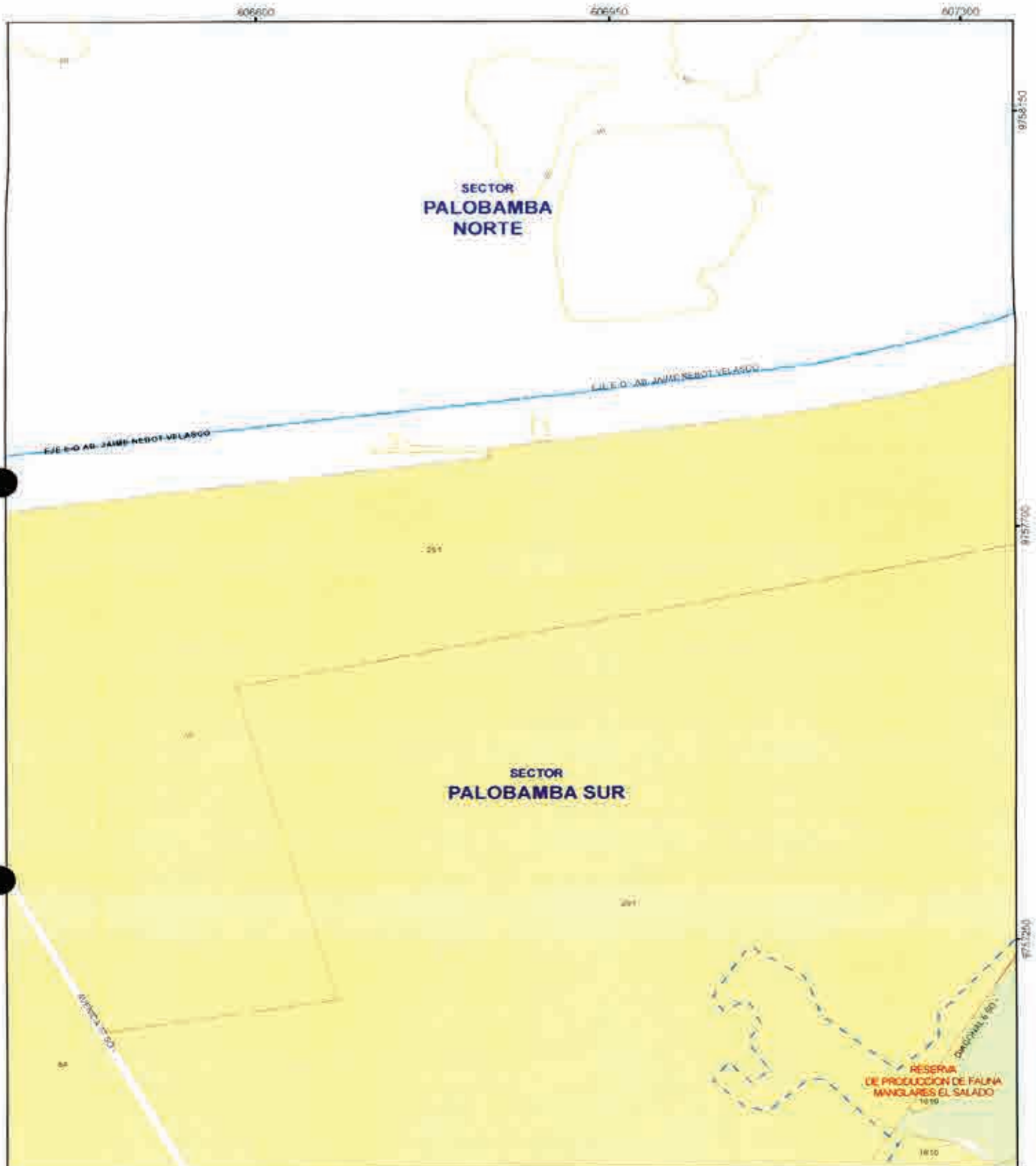
ESCALA: 1:5.180
 FECHA: JUNIO 2020




21 - F		
--------	--	--

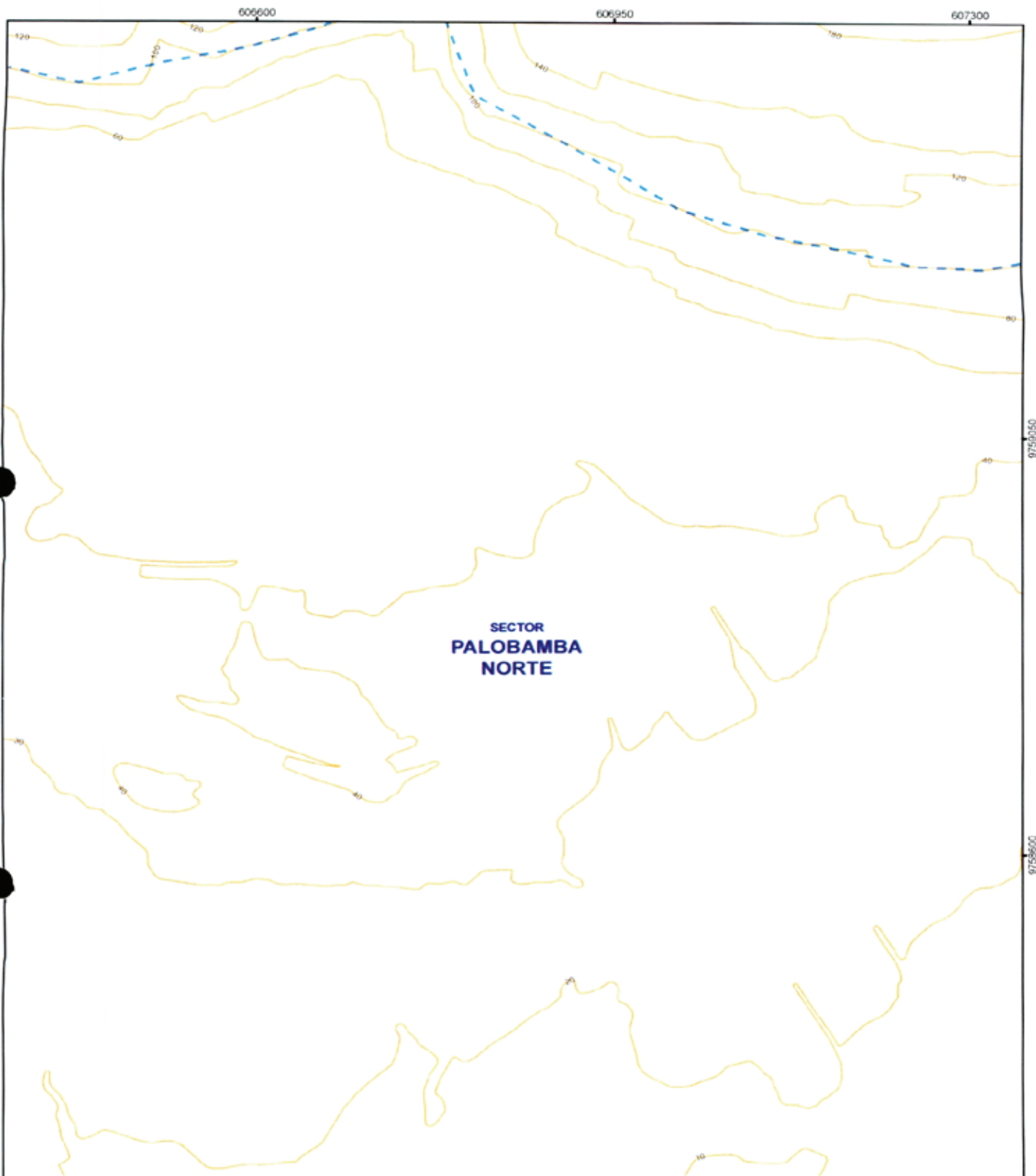
[Handwritten signature]



 <p>MUY ILUSTRE MUNICIPALIDAD DE GUAYAQUIL <small>20 de Agosto de 1820</small></p>	 <p>Alcaldía Guayaquil <small>ORA: CYNTHIA VITERI JIMENEZ ADMINISTRACION 2019 - 2023</small></p>	<p>CONTIENE:</p> <p>GUIA OFICIAL DE NOMBRES DE CALLES DEL AREA URBANA, AREA DE EXPANSION URBANA Y DE LAS CABECERAS PARROQUIALES DE LAS PARROQUIAS RURALES DEL CANTON GUAYAQUIL</p>	<p>LÁMINA:</p> <p>20 - H</p>	<table border="1"> <tr> <td>21 - I</td> <td>20 - I</td> <td>19 - I</td> </tr> <tr> <td>21 - H</td> <td style="border: 2px solid red;">20 - H</td> <td>19 - H</td> </tr> <tr> <td>21 - G</td> <td>20 - G</td> <td></td> </tr> </table>	21 - I	20 - I	19 - I	21 - H	20 - H	19 - H	21 - G	20 - G	
21 - I	20 - I	19 - I											
21 - H	20 - H	19 - H											
21 - G	20 - G												
<p>DIRECCIÓN DE PLANIFICACIÓN URBANA, PROYECTOS Y ORDENAMIENTO TERRITORIAL</p>		<p>PROYECTO:</p> <p>ORDENANZA SUSTITUTIVA SOBRE NOMENCLATURA URBANA DEL CANTON GUAYAQUIL Y DE LAS CABECERAS PARROQUIALES DE SUS PARROQUIAS RURALES</p>	<p>ESCALA: 1:5.180</p> <p>FECHA: JUNIO 2020</p>	<p>21 - G</p>	20 - G								

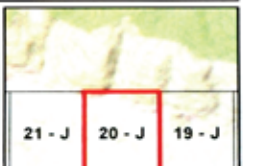


 <p>MUY ILUSTRE MUNICIPALIDAD DE GUAYAQUIL Municipalidad del Cantón Guayaquil</p>	 <p><i>Alcaldía Guayaquil</i> DRA. CYNTHIA VITERI JIMENEZ ADMINISTRACIÓN 2015 - 2023</p>	<p>CONTIENE:</p> <p>GUÍA OFICIAL DE NOMBRES DE CALLES DEL ÁREA URBANA, ÁREA DE EXPANSIÓN URBANA Y DE LAS CABECERAS PARROQUIALES DE LAS PARROQUIAS RURALES DEL CANTÓN GUAYAQUIL</p>	<p>LÁMINA:</p> <p>20 - I</p>	<table border="1"> <tr> <td>21 - J</td> <td>20 - J</td> <td>19 - J</td> </tr> <tr> <td>21 - I</td> <td style="border: 2px solid red;">20 - I</td> <td>19 - I</td> </tr> </table>	21 - J	20 - J	19 - J	21 - I	20 - I	19 - I
21 - J	20 - J	19 - J								
21 - I	20 - I	19 - I								
<p>DIRECCIÓN DE PLANIFICACIÓN URBANA, PROYECTOS Y ORDENAMIENTO TERRITORIAL</p>	 <p>DUPOT</p>	<p>PROYECTO:</p> <p>ORDENANZA SUSTITUTIVA SOBRE NOMENCLATURA URBANA DEL CANTÓN GUAYAQUIL Y DE LAS CABECERAS PARROQUIALES DE SUS PARROQUIAS RURALES.</p>	<p>ESCALA: 1 : 5.180</p> <p>FECHA: JUNIO 2020</p>	<table border="1"> <tr> <td>21 - H</td> <td>20 - H</td> <td>19 - H</td> </tr> </table>	21 - H	20 - H	19 - H			
21 - H	20 - H	19 - H								



CONTIENE:
 GUÍA OFICIAL DE NOMBRES DE CALLES DEL
 ÁREA URBANA, ÁREA DE EXPANSIÓN URBANA
 Y DE LAS CABECERAS PARROQUIALES DE LAS
 PARROQUIAS RURALES DEL CANTÓN
 GUAYAQUIL

LÁMINA:
20 - J



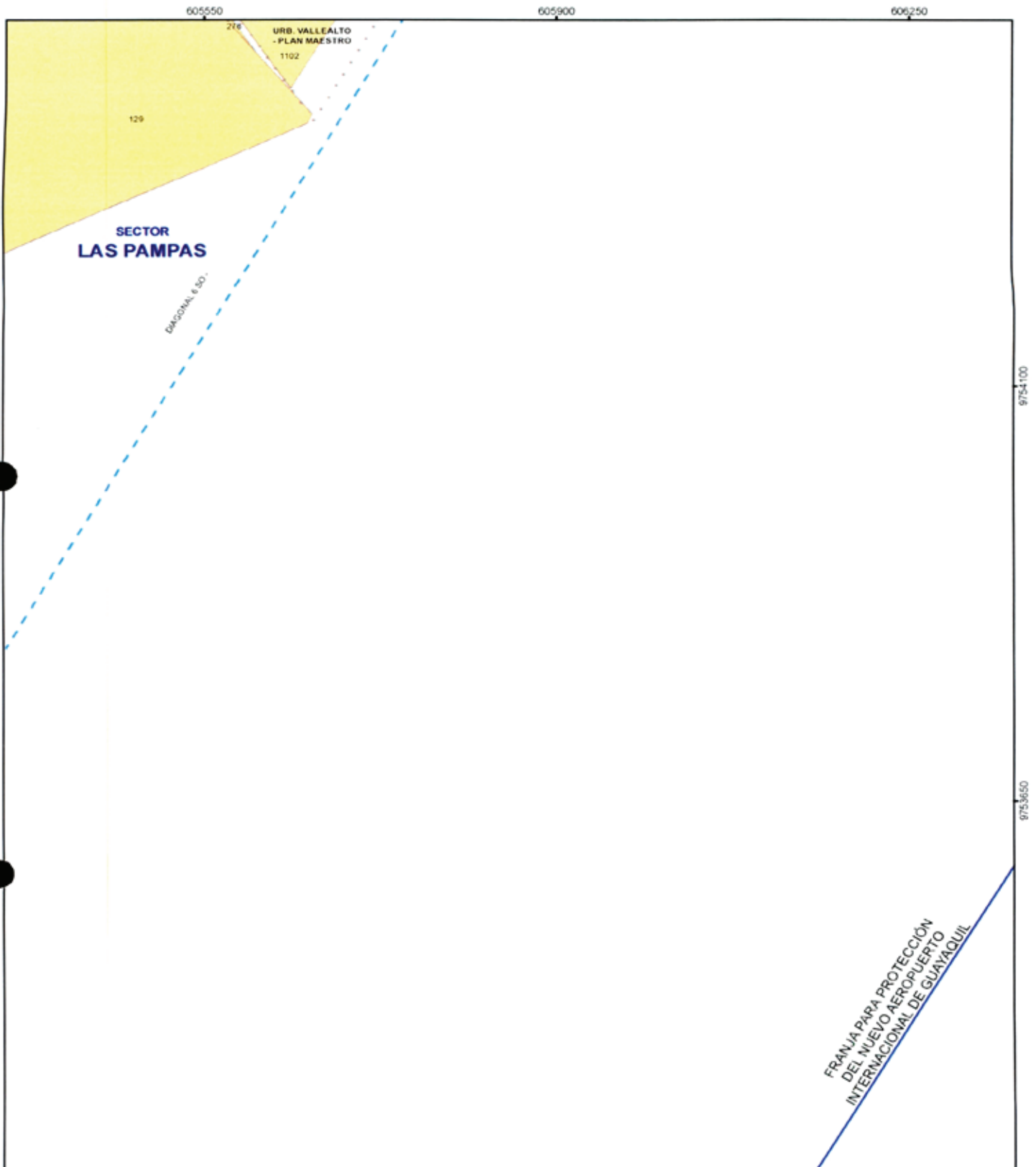
DIRECCIÓN DE PLANIFICACIÓN URBANA,
 PROYECTOS Y ORDENAMIENTO
 TERRITORIAL






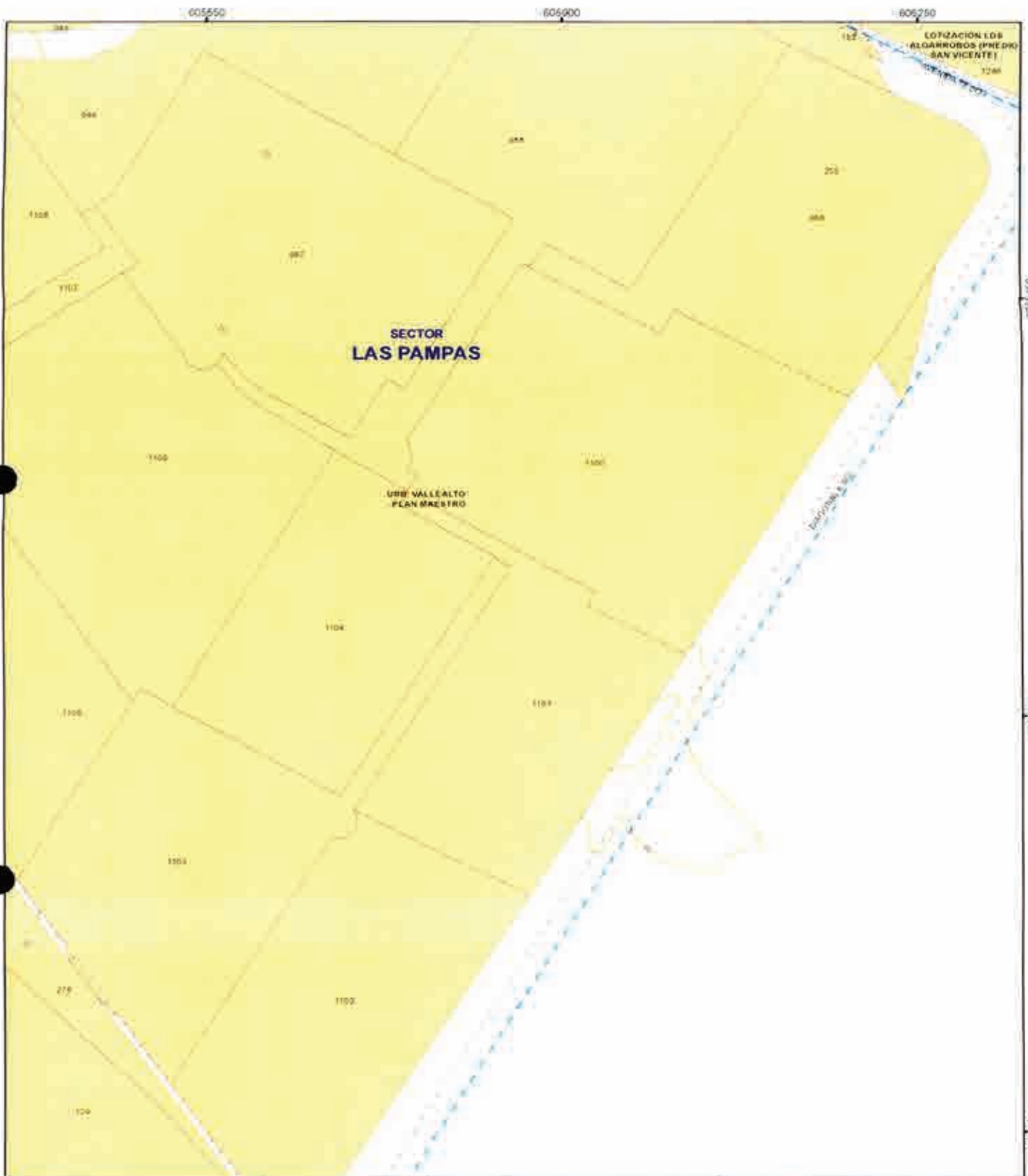
PROYECTO:
 ORDENANZA SUSTITUTIVA SOBRE NOMENCLATURA
 URBANA DEL CANTÓN GUAYAQUIL Y DE LAS CABECERAS
 PARROQUIALES DE SUS PARROQUIAS RURALES




ESCALA: 1:5.180
 FECHA: JUNIO 2020

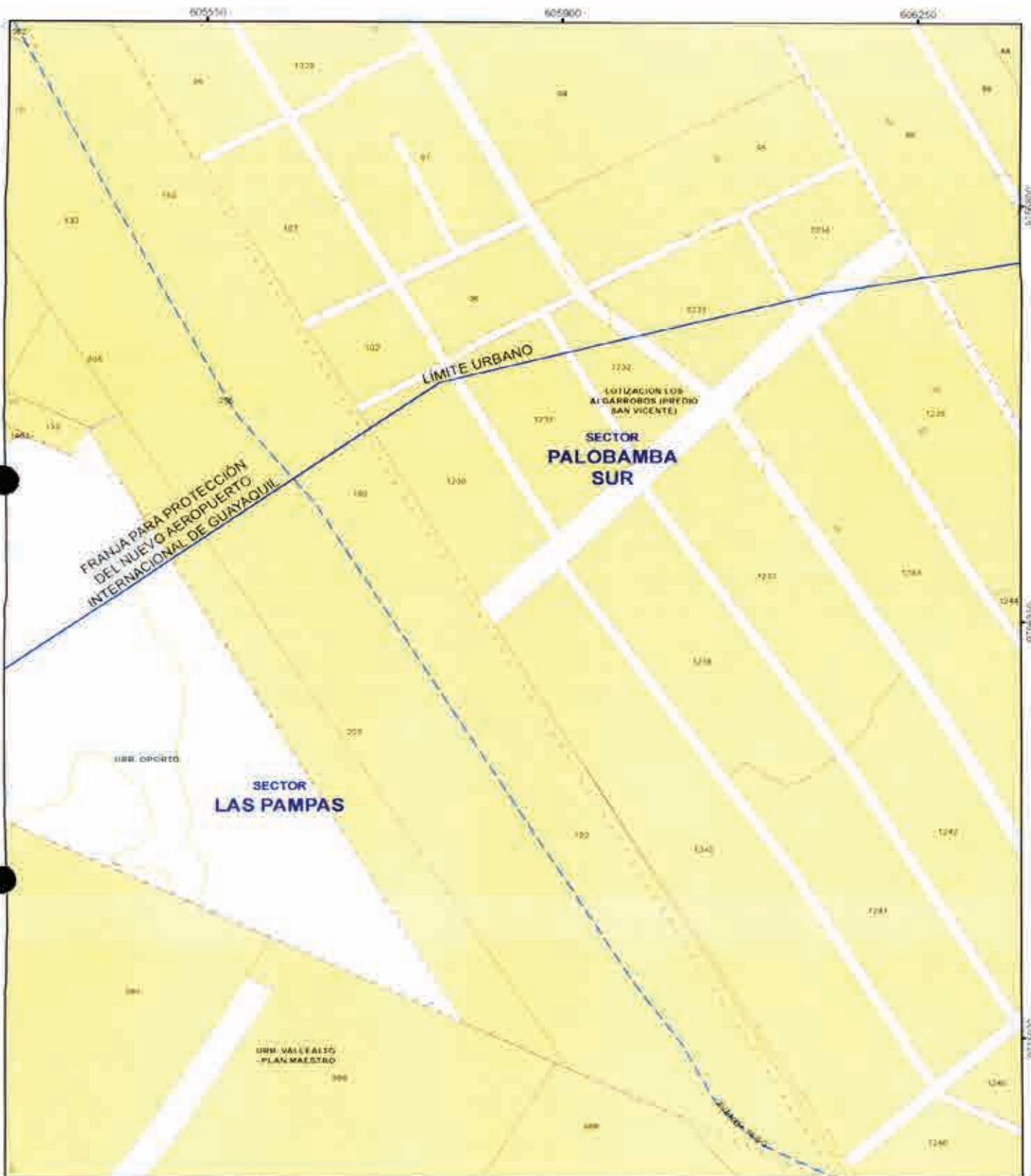




 <p>MUY ILUSTRE MUNICIPALIDAD DE GUAYAQUIL <i>Por Guayaquil Independiente</i></p>	 <p>Alcaldía Guayaquil DRA. CYNTHIA VITERI JIMÉNEZ. ADMINISTRACIÓN 2019 - 2023</p>	<p>CONTIENE:</p> <p>GUÍA OFICIAL DE NOMBRES DE CALLES DEL ÁREA URBANA, ÁREA DE EXPANSIÓN URBANA Y DE LAS CABECERAS PARROQUIALES DE LAS PARROQUIAS RURALES DEL CANTÓN GUAYAQUIL</p>	<p>LÁMINA:</p> <p>21 - F</p>	<table border="1"> <tr> <td>22 - G</td> <td>21 - G</td> <td>20 - G</td> </tr> <tr> <td>22 - F</td> <td style="border: 2px solid red;">21 - F</td> <td></td> </tr> <tr> <td>22 - E</td> <td></td> <td></td> </tr> </table>	22 - G	21 - G	20 - G	22 - F	21 - F		22 - E		
22 - G	21 - G	20 - G											
22 - F	21 - F												
22 - E													
<p>DIRECCIÓN DE PLANIFICACIÓN URBANA, PROYECTOS Y ORDENAMIENTO TERRITORIAL</p>		<p>PROYECTO:</p> <p>ORDENANZA SUSTITUTIVA SOBRE NOMENCLATURA URBANA DEL CANTÓN GUAYAQUIL Y DE LAS CABECERAS PARROQUIALES DE SUS PARROQUIAS RURALES</p>	<p>ESCALA: 1:5.180</p> <p>FECHA: JUNIO 2020</p>	<p><i>Yo cambio</i></p>									



 <p>MUY ILUSTRE MUNICIPALIDAD DE GUAYAQUIL</p>	 <p>Alcaldía Guayaquil DRA. CYNTHIA VIVERI JIMENEZ ADMINISTRACION 2019 - 2023</p>	<p>CONTIENE</p> <p>GUÍA OFICIAL DE NOMBRES DE CALLES DEL ÁREA URBANA, ÁREA DE EXPANSIÓN URBANA Y DE LAS CABECERAS PARROQUIALES DE LAS PARROQUIAS RURALES DEL CANTÓN GUAYAQUIL.</p>	<p>LAMINA:</p> <p>21 - G</p>	<table border="1"> <tr> <td>22 - H</td> <td>21 - H</td> <td>20 - H</td> </tr> <tr> <td>22 - G</td> <td>21 - G</td> <td>20 - G</td> </tr> </table>	22 - H	21 - H	20 - H	22 - G	21 - G	20 - G
22 - H	21 - H	20 - H								
22 - G	21 - G	20 - G								
<p>DIRECCIÓN DE PLANIFICACIÓN URBANA, PROYECTOS Y ORDENAMIENTO TERRITORIAL</p>		<p>PROYECTO:</p> <p>ORDENANZA SUSTITUTIVA SOBRE NOMENCLATURA URBANA DEL CANTÓN GUAYAQUIL Y DE LAS CABECERAS PARROQUIALES DE SUS PARROQUIAS RURALES</p>	<p>ESCALA: 1:5.180</p> <p>FECHA: JUNIO 2020</p>	<table border="1"> <tr> <td>22 - F</td> <td>21 - F</td> <td></td> </tr> </table>	22 - F	21 - F				
22 - F	21 - F									



CONTIENE:
 GUÍA OFICIAL DE NOMBRES DE CALLES DEL ÁREA URBANA, ÁREA DE EXPANSIÓN URBANA Y DE LAS CABECERAS PARROQUIALES DE LAS PARROQUIAS RURALES DEL CANTÓN GUAYAQUIL.

LÁMINA:
21-H

22 - I	21 - I	20 - I
22 - H	21 - H	20 - H
22 - G	21 - G	20 - G

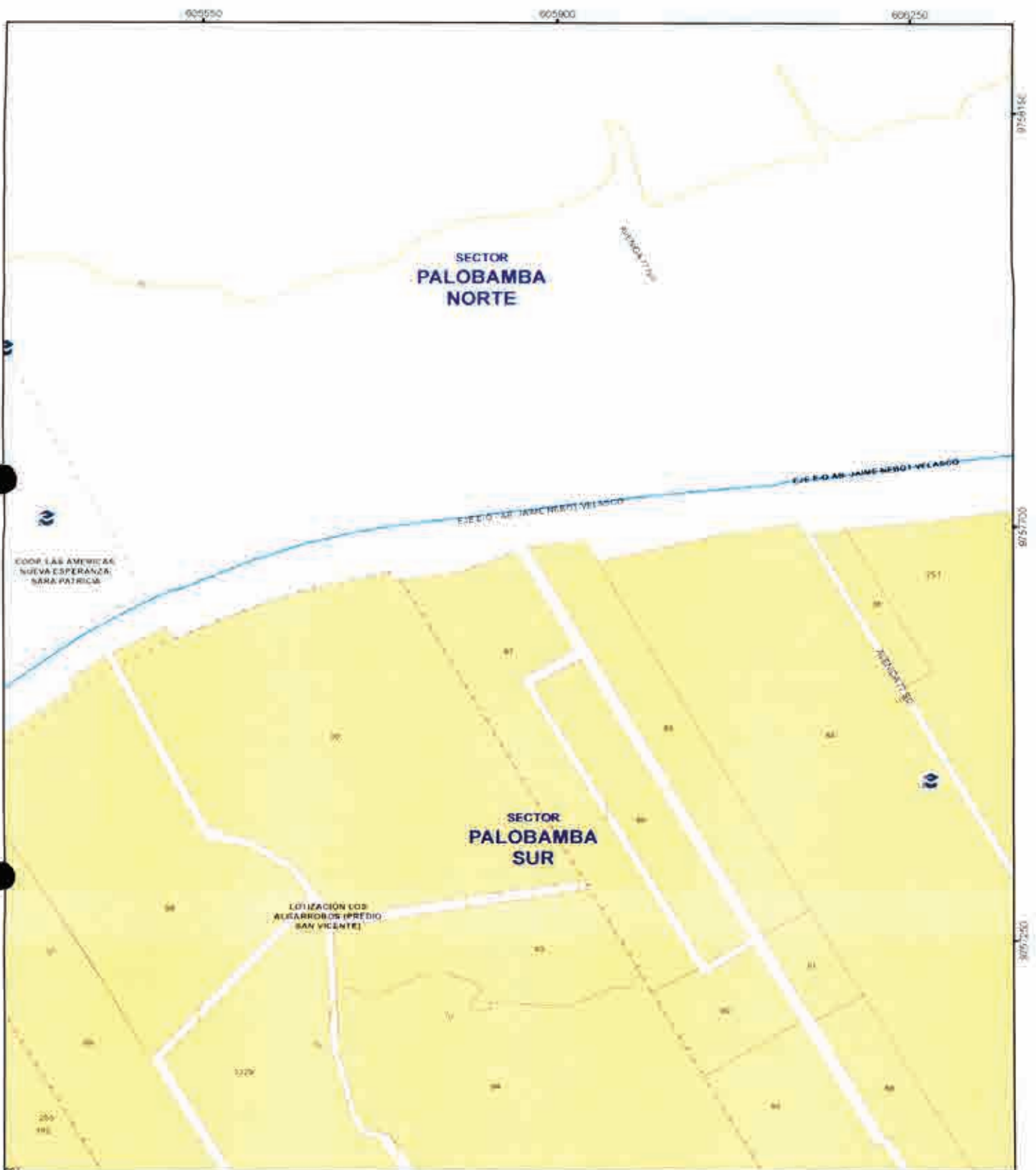
DIRECCIÓN DE PLANIFICACIÓN URBANA, PROYECTOS Y ORDENAMIENTO TERRITORIAL






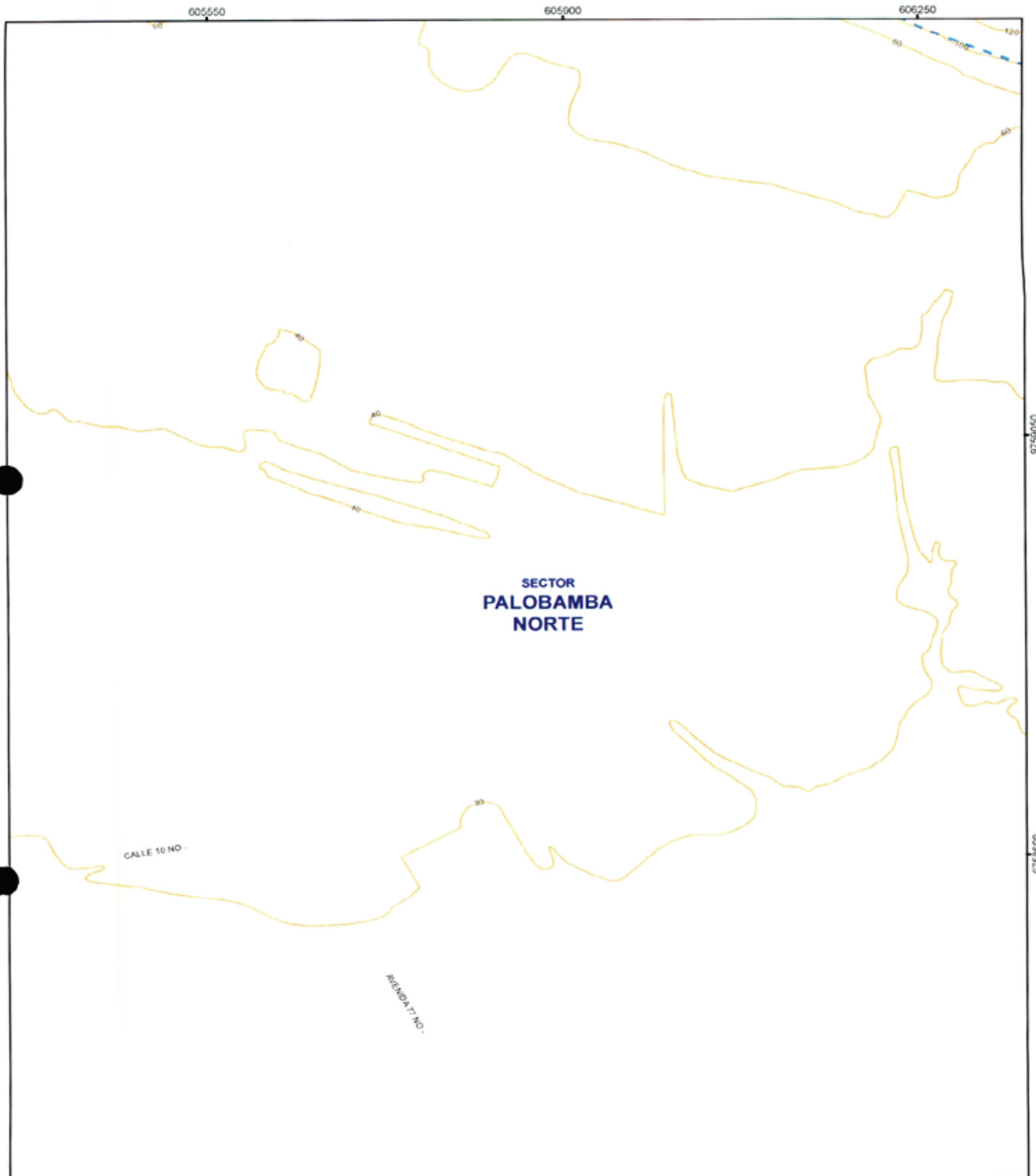
PROYECTO:
 ORDENANZA SUSTITUTIVA SOBRE NOMENCLATURA URBANA DEL CANTÓN GUAYAQUIL Y DE LAS CABECERAS PARROQUIALES DE SUS PARROQUIAS RURALES

ESCALA: 1/5.180
 FECHA: JUNIO 2020

9756307
9756307
9756307



 <p>MUY ILUSTRE MUNICIPALIDAD DE GUAYAQUIL <small>Por el desarrollo y bienestar de Guayaquil</small></p>	 <p>Alcaldía Guayaquil <small>ORA. CYNTHIA VITERI JIMENEZ, ADMINISTRACIÓN 2019 - 2023</small></p>	<p>CONTIENE: GUÍA OFICIAL DE NOMBRES DE CALLES DEL ÁREA URBANA, ÁREA DE EXPANSIÓN URBANA Y DE LAS CABECERAS PARROQUIALES DE LAS PARROQUIAS RURALES DEL CANTÓN GUAYAQUIL.</p>	<p>GÁMINA:</p> <p>21-1</p>	<table border="1"> <tr> <td>22 - J</td> <td>21 - J</td> <td>20 - J</td> </tr> <tr> <td>22 - I</td> <td>21 - I</td> <td>20 - I</td> </tr> <tr> <td>22 - H</td> <td>21 - H</td> <td>20 - H</td> </tr> </table>	22 - J	21 - J	20 - J	22 - I	21 - I	20 - I	22 - H	21 - H	20 - H
22 - J	21 - J	20 - J											
22 - I	21 - I	20 - I											
22 - H	21 - H	20 - H											
<p>DIRECCIÓN DE PLANIFICACIÓN URBANA, PROYECTOS Y ORDENAMIENTO TERRITORIAL</p>		<p>PROYECTO: ORDENANZA SUSTITUTIVA SOBRE NOMENCLATURA URBANA DEL CANTÓN GUAYAQUIL Y DE LAS CABECERAS PARROQUIALES DE SUS PARROQUIAS RURALES.</p>	<p>ESCALA: 1:5.100</p> <p>FECHA: JUNIO 2020</p>	<p>22 - H</p>	21 - H	20 - H							



CONTIENE:
GUÍA OFICIAL DE NOMBRES DE CALLES DEL
ÁREA URBANA, ÁREA DE EXPANSIÓN URBANA
Y DE LAS CABECERAS PARROQUIALES DE LAS
PARROQUIAS RURALES DEL CANTÓN
GUAYAQUIL

LÁMINA:
21 - J



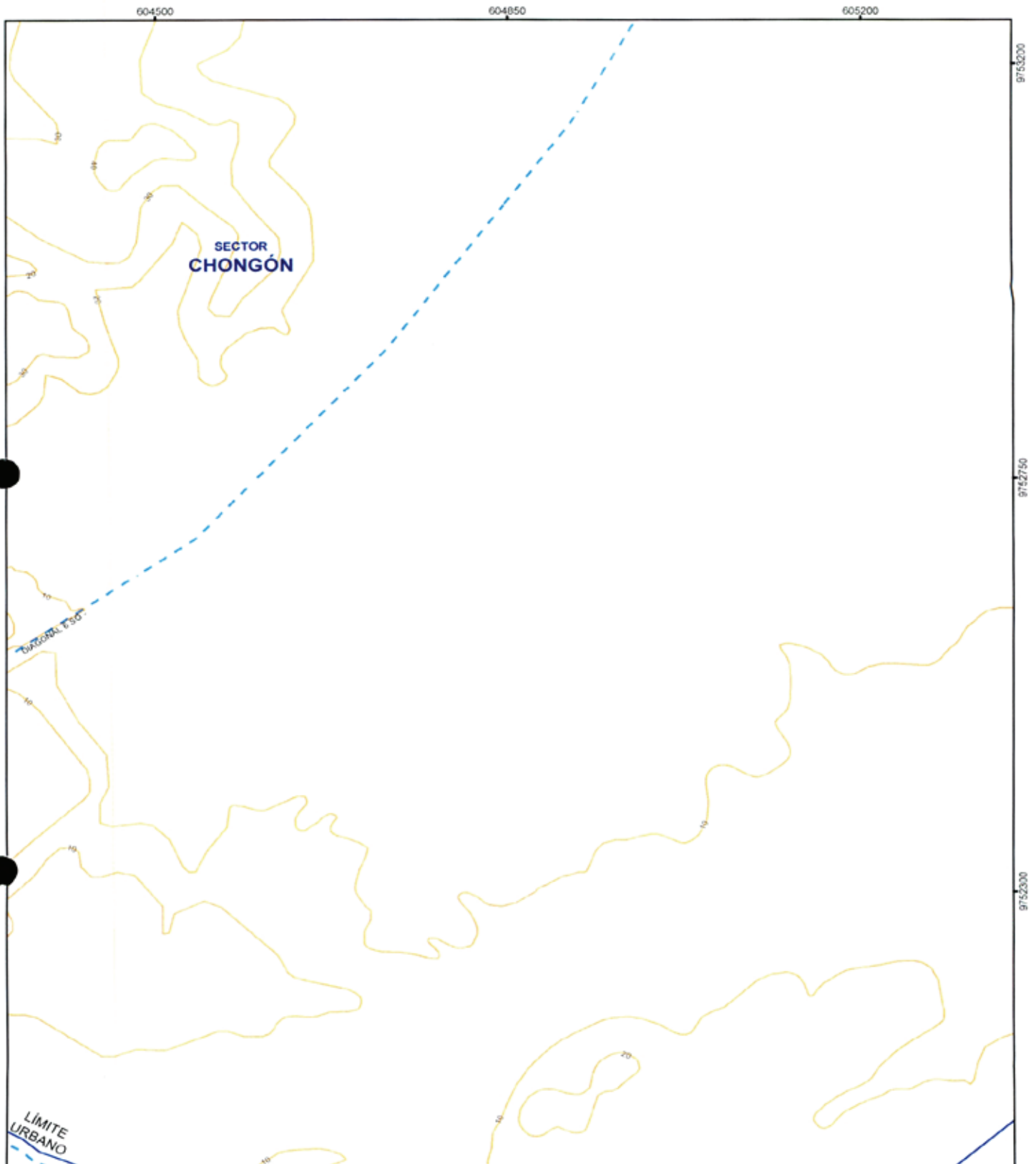
DIRECCIÓN DE PLANIFICACIÓN URBANA,
PROYECTOS Y ORDENAMIENTO
TERRITORIAL







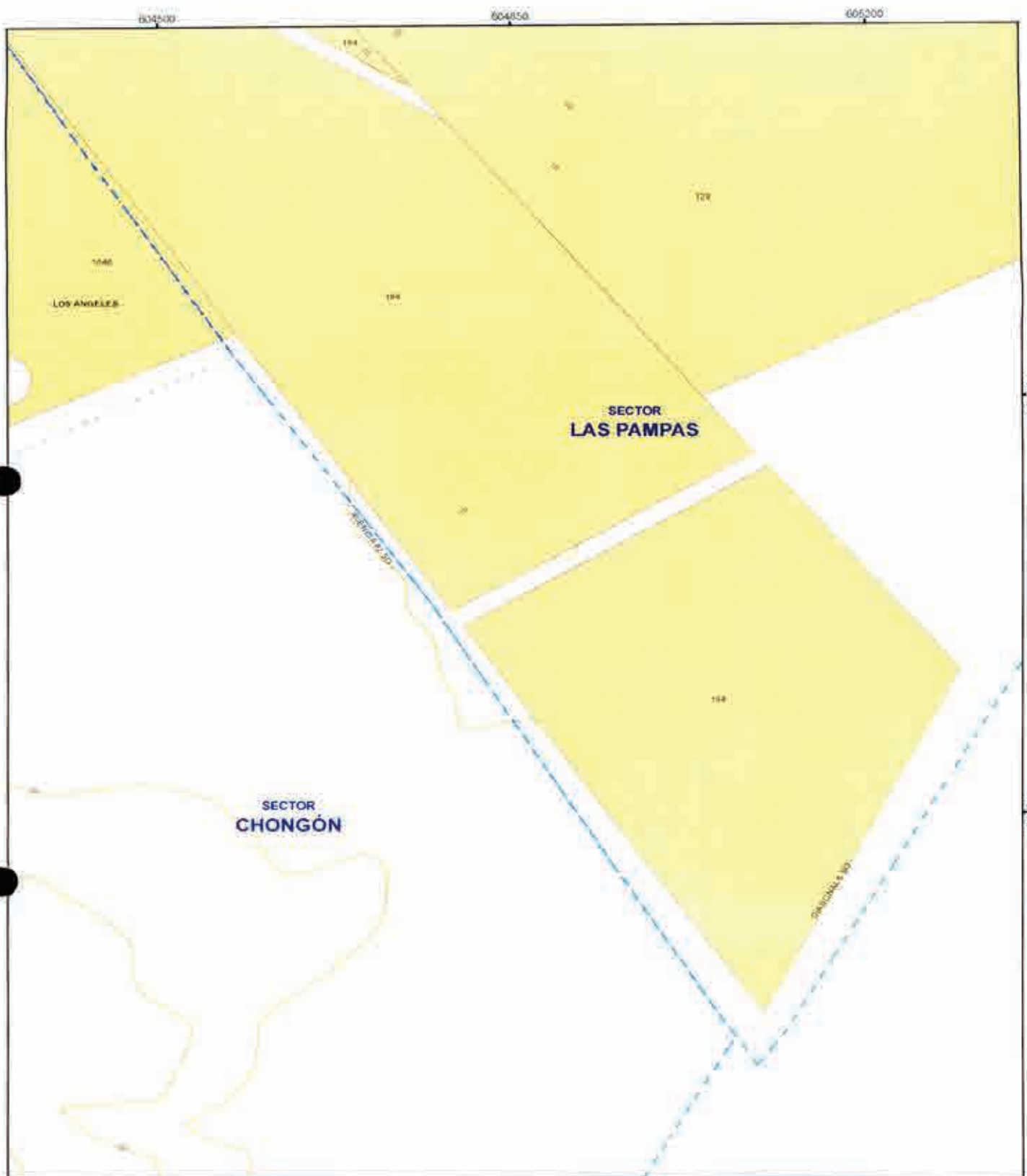
PROYECTO:
ORDENANZA SUSTITUTIVA SOBRE NOMENCLATURA
URBANA DEL CANTÓN GUAYAQUIL Y DE LAS CABECERAS
PARROQUIALES DE SUS PARROQUIAS RURALES

ESCALA: 1:5.180
FECHA: JUNIO 2020





 <p>MUY ILUSTRE MUNICIPALIDAD DE GUAYAQUIL Por Guayaquil Independiente</p>	 <p>Alcaldía Guayaquil DRA. CYNTHIA VITERI JIMÉNEZ. ADMINISTRACIÓN 2019 - 2023</p>	<p>CONTIENE:</p> <p>GUÍA OFICIAL DE NOMBRES DE CALLES DEL ÁREA URBANA, ÁREA DE EXPANSIÓN URBANA Y DE LAS CABECERAS PARROQUIALES DE LAS PARROQUIAS RURALES DEL CANTÓN GUAYAQUIL</p>	<p>LÁMINA:</p> <p>22 - E</p>	<table border="1"> <tr> <td>23 - F</td> <td>22 - F</td> <td>21 - F</td> </tr> <tr> <td>23 - E</td> <td style="border: 2px solid red;">22 - E</td> <td></td> </tr> <tr> <td>23 - D</td> <td></td> <td></td> </tr> </table>	23 - F	22 - F	21 - F	23 - E	22 - E		23 - D		
23 - F	22 - F	21 - F											
23 - E	22 - E												
23 - D													
<p>DIRECCIÓN DE PLANIFICACIÓN URBANA, PROYECTOS Y ORDENAMIENTO TERRITORIAL</p>		<p>PROYECTO:</p> <p>ORDENANZA SUSTITUTIVA SOBRE NOMENCLATURA URBANA DEL CANTÓN GUAYAQUIL Y DE LAS CABECERAS PARROQUIALES DE SUS PARROQUIAS RURALES</p>	<p>ESCALA: 1:5.180</p> <p>FECHA: JUNIO 2020</p>										



CONTIENE:
 GUÍA OFICIAL DE NOMBRES DE CALLES DEL
 ÁREA URBANA, ÁREA DE EXPANSIÓN URBANA
 Y DE LAS CABECERAS PARROQUIALES DE LAS
 PARROQUIAS RURALES DEL CANTÓN
 GUAYAQUIL

LAMINA:
22-F

23 - G	22 - G	21 - G
23 - F	22 - F	21 - F

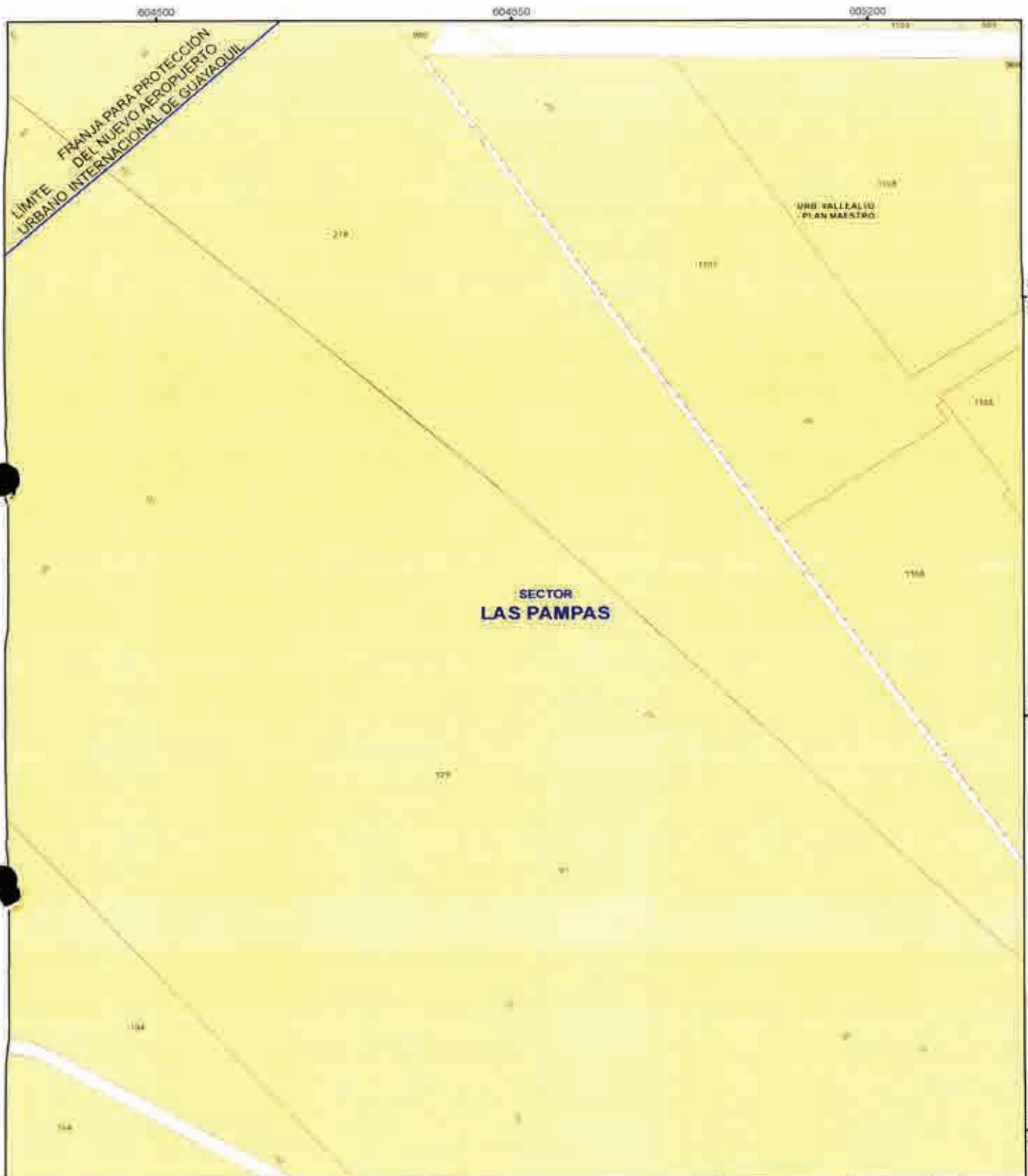
DIRECCIÓN DE PLANIFICACIÓN URBANA,
 PROYECTOS Y ORDENAMIENTO
 TERRITORIAL






PROYECTO:
 ORDENANZA SUSTITUTIVA SOBRE NOMENCLATURA
 URBANA DEL CANTÓN GUAYAQUIL Y DE LAS CABECERAS
 PARROQUIALES DE SUS PARROQUIAS RURALES.




ESCALA: 1:5.180
 FECHA: JUNIO 2020

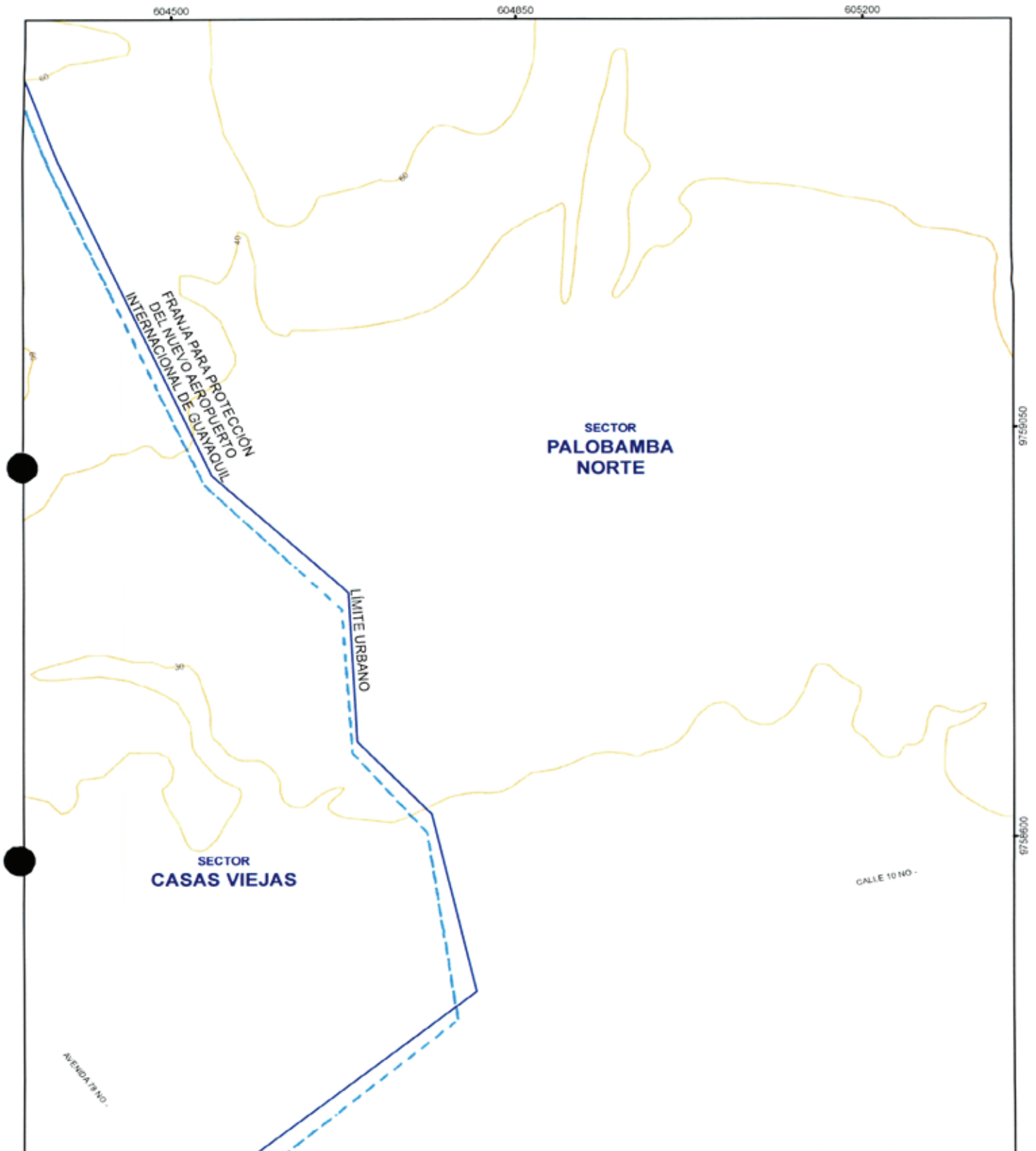
23 - E	22 - E	
--------	--------	--



 <p>MUY ILUSTRE MUNICIPALIDAD DE GUAYAQUIL Municipalidad del Ecuador</p>	 <p>Alcaldía Guayaquil DÑA. CYNTHIA VITERI JIMENEZ ADMINISTRACION 2019 - 2021</p>	<p>CONTIENE: GUÍA OFICIAL DE NOMBRES DE CALLES DEL ÁREA URBANA, ÁREA DE EXPANSIÓN URBANA Y DE LAS CABECERAS PARROQUIALES DE LAS PARROQUIAS RURALES DEL CANTÓN GUAYAQUIL.</p>	<p>LAMINA: 22-G</p>	<table border="1"> <tr> <td>23 - H</td> <td>22 - H</td> <td>21 - H</td> </tr> <tr> <td>23 - G</td> <td>22 - G</td> <td>21 - G</td> </tr> </table>	23 - H	22 - H	21 - H	23 - G	22 - G	21 - G
23 - H	22 - H	21 - H								
23 - G	22 - G	21 - G								
<p>DIRECCIÓN DE PLANIFICACIÓN URBANA, PROYECTOS Y ORDENAMIENTO TERRITORIAL</p>	 <p>DUPOT</p>	<p>PROYECTO: ORDENANZA SUSTITUTIVA SOBRE NOMENCLATURA URBANA DEL CANTÓN GUAYAQUIL Y DE LAS CABECERAS PARROQUIALES DE SUS PARROQUIAS RURALES.</p>	<p>ESCALA: 1:5.180 FECHA: JUNIO 2020</p>	<table border="1"> <tr> <td>23 - F</td> <td>22 - F</td> <td>21 - F</td> </tr> </table>	23 - F	22 - F	21 - F			
23 - F	22 - F	21 - F								



 <p>MUY ILUSTRE MUNICIPALIDAD DE GUAYAQUIL <small>GOBIERNO AUTÓNOMO DESCENTRALIZADO</small></p>	 <p>Alcaldía Guayaquil DRA. CYNTHIA VITERI JIMENEZ ADMINISTRACION 2019 - 2023</p>	<p>CONTIENE GUÍA OFICIAL DE NOMBRES DE CALLES DEL ÁREA URBANA, ÁREA DE EXPANSIÓN URBANA Y DE LAS CABECERAS PARROQUIALES DE LAS PARROQUIAS RURALES DEL CANTÓN GUAYAQUIL</p>	<p>LÁMINA: 22-H</p>	<table border="1"> <tr> <td>23 - I</td> <td>22 - I</td> <td>21 - I</td> </tr> <tr> <td>23 - H</td> <td style="border: 2px solid red;">22 - H</td> <td>21 - H</td> </tr> </table>	23 - I	22 - I	21 - I	23 - H	22 - H	21 - H
23 - I	22 - I	21 - I								
23 - H	22 - H	21 - H								
<p>DIRECCION DE PLANIFICACION URBANA, PROYECTOS Y ORDENAMIENTO TERRITORIAL</p>		<p>PROYECTO: ORDENANZA SUSTITUTIVA SOBRE NOMENCLATURA URBANA DEL CANTÓN GUAYAQUIL Y DE LAS CABECERAS PARROQUIALES DE SUS PARROQUIAS RURALES</p>	<p>ESCALA: 1 : 5.180 FECHA: JUNIO 2020</p>	<table border="1"> <tr> <td>23 - G</td> <td>22 - G</td> <td>21 - G</td> </tr> </table>	23 - G	22 - G	21 - G			
23 - G	22 - G	21 - G								




MUY ILUSTRE MUNICIPALIDAD DE GUAYAQUIL
Por Guayaquil Independiente



Alcaldía Guayaquil
 DHA. CYNTHIA VITERI JIMÉNEZ.
 ADMINISTRACIÓN 2019 - 2023

CONTIENE:
 GUÍA OFICIAL DE NOMBRES DE CALLES DEL ÁREA URBANA, ÁREA DE EXPANSIÓN URBANA Y DE LAS CABECERAS PARROQUIALES DE LAS PARROQUIAS RURALES DEL CANTÓN GUAYAQUIL

LAMINA:
22 - J



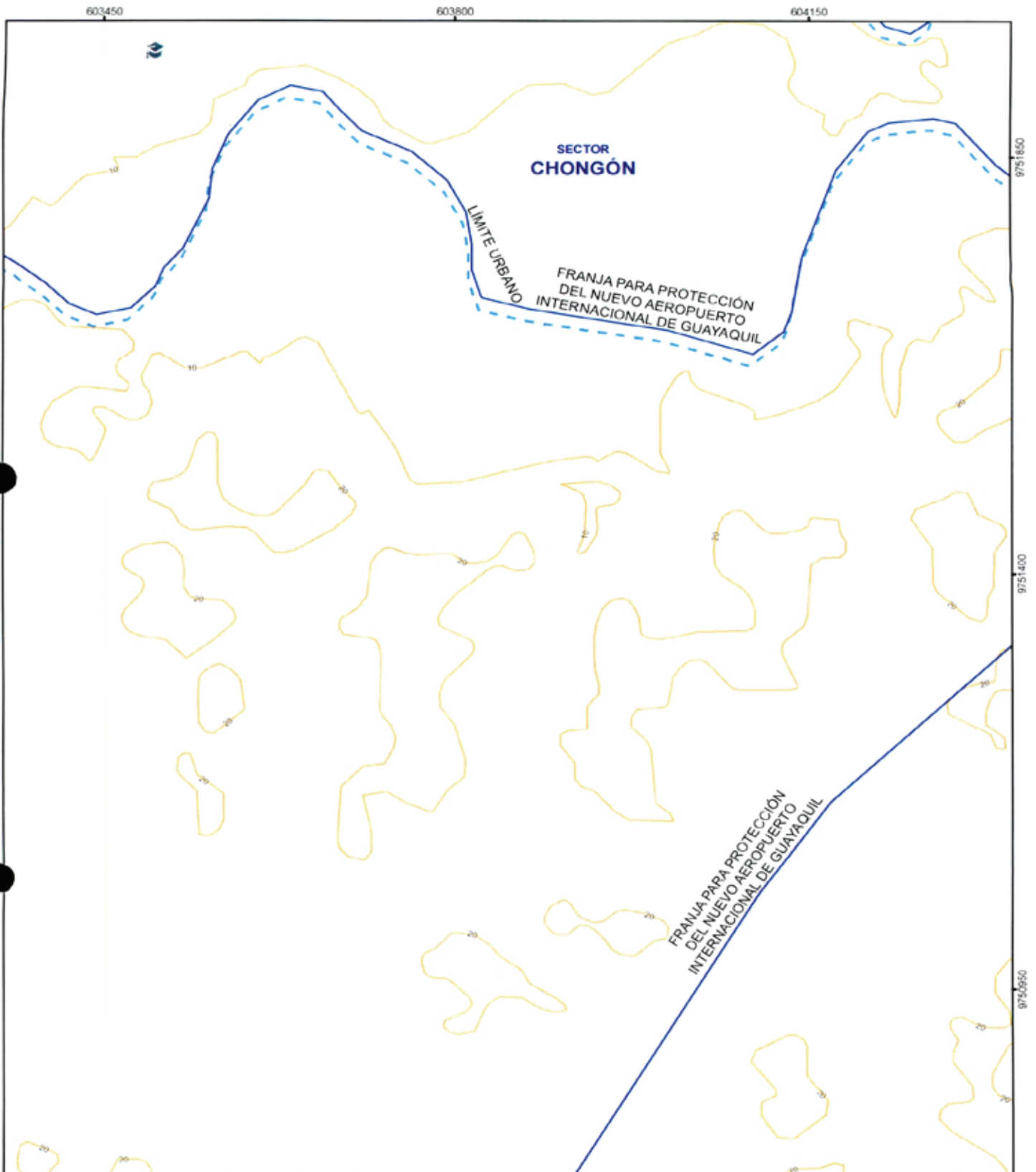
DIRECCIÓN DE PLANIFICACIÓN URBANA, PROYECTOS Y ORDENAMIENTO TERRITORIAL



PROYECTO:
 ORDENANZA SUSTITUTIVA SOBRE NOMENCLATURA URBANA DEL CANTÓN GUAYAQUIL Y DE LAS CABECERAS PARROQUIALES DE SUS PARROQUIAS RURALES

ESCALA: 1:5.180
 FECHA: JUNIO 2020






MUY ILUSTRE MUNICIPALIDAD DE GUAYAQUIL
Por Guayaquil Independiente



Alcaldía Guayaquil
DRA. CYNTHIA VITERI JIMÉNEZ,
ADMINISTRACIÓN 2019 - 2023

CONTIENE:
GUÍA OFICIAL DE NOMBRES DE CALLES DEL ÁREA URBANA, ÁREA DE EXPANSIÓN URBANA Y DE LAS CABECERAS PARROQUIALES DE LAS PARROQUIAS RURALES DEL CANTÓN GUAYAQUIL

LÁMINA:
23 - D

24 - E	23 - E	22 - E
24 - D	23 - D	No Chongón

DIRECCIÓN DE PLANIFICACIÓN URBANA, PROYECTOS Y ORDENAMIENTO TERRITORIAL

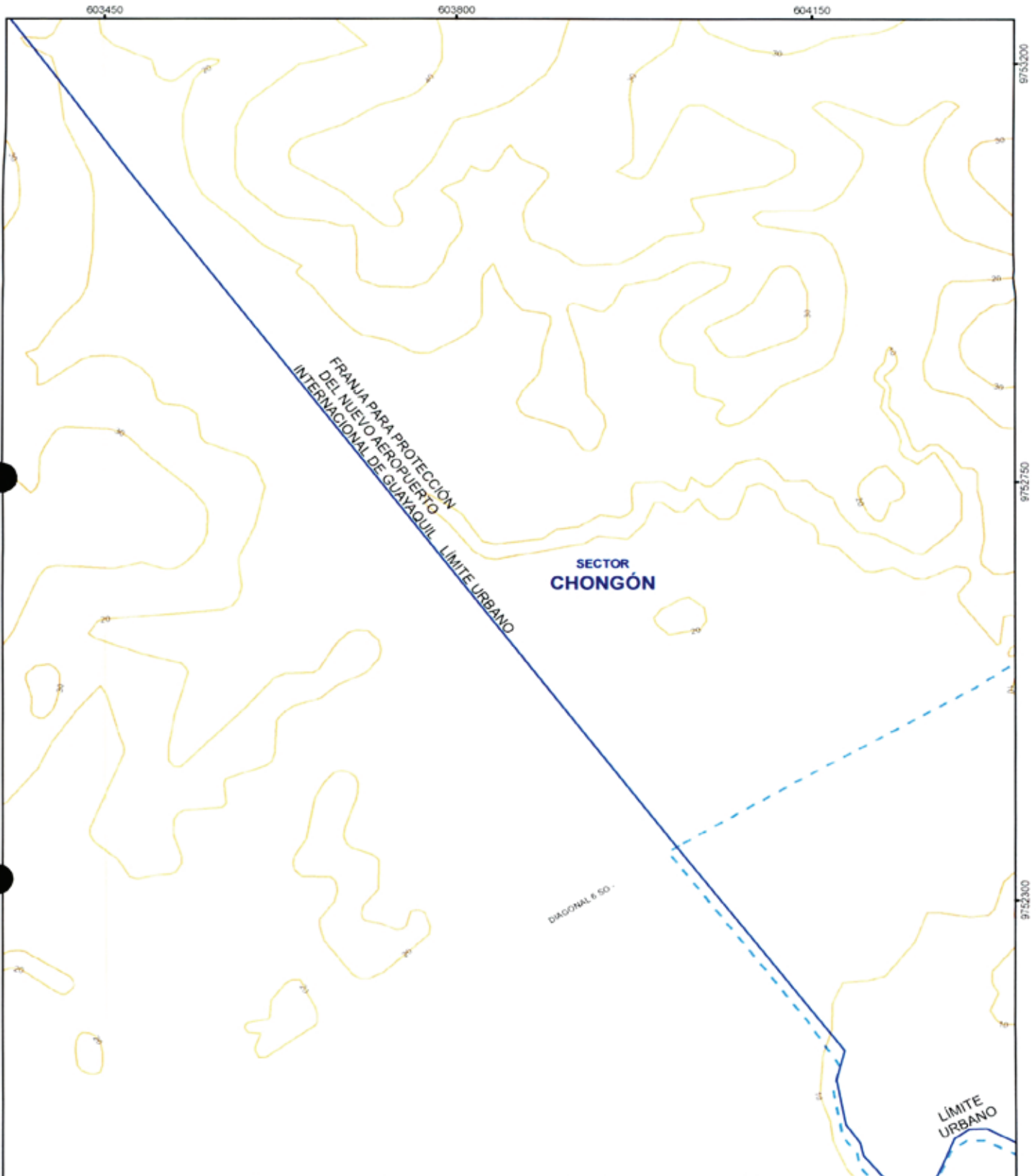


DUPOT

PROYECTO:
ORDENANZA SUSTITUTIVA SOBRE NOMENCLATURA URBANA DEL CANTÓN GUAYAQUIL Y DE LAS CABECERAS PARROQUIALES DE SUS PARROQUIAS RURALES

ESCALA: 1:5.180
FECHA: JUNIO 2020

R



CONTIENE:
 GUÍA OFICIAL DE NOMBRES DE CALLES DEL
 ÁREA URBANA, ÁREA DE EXPANSIÓN URBANA
 Y DE LAS CABECERAS PARROQUIALES DE LAS
 PARROQUIAS RURALES DEL CANTÓN
 GUAYAQUIL

LÁMINA:
23 - E

24 - F	23 - F	22 - F
24 - E	23 - E	22 - E
24 - D	23 - D	22 - D

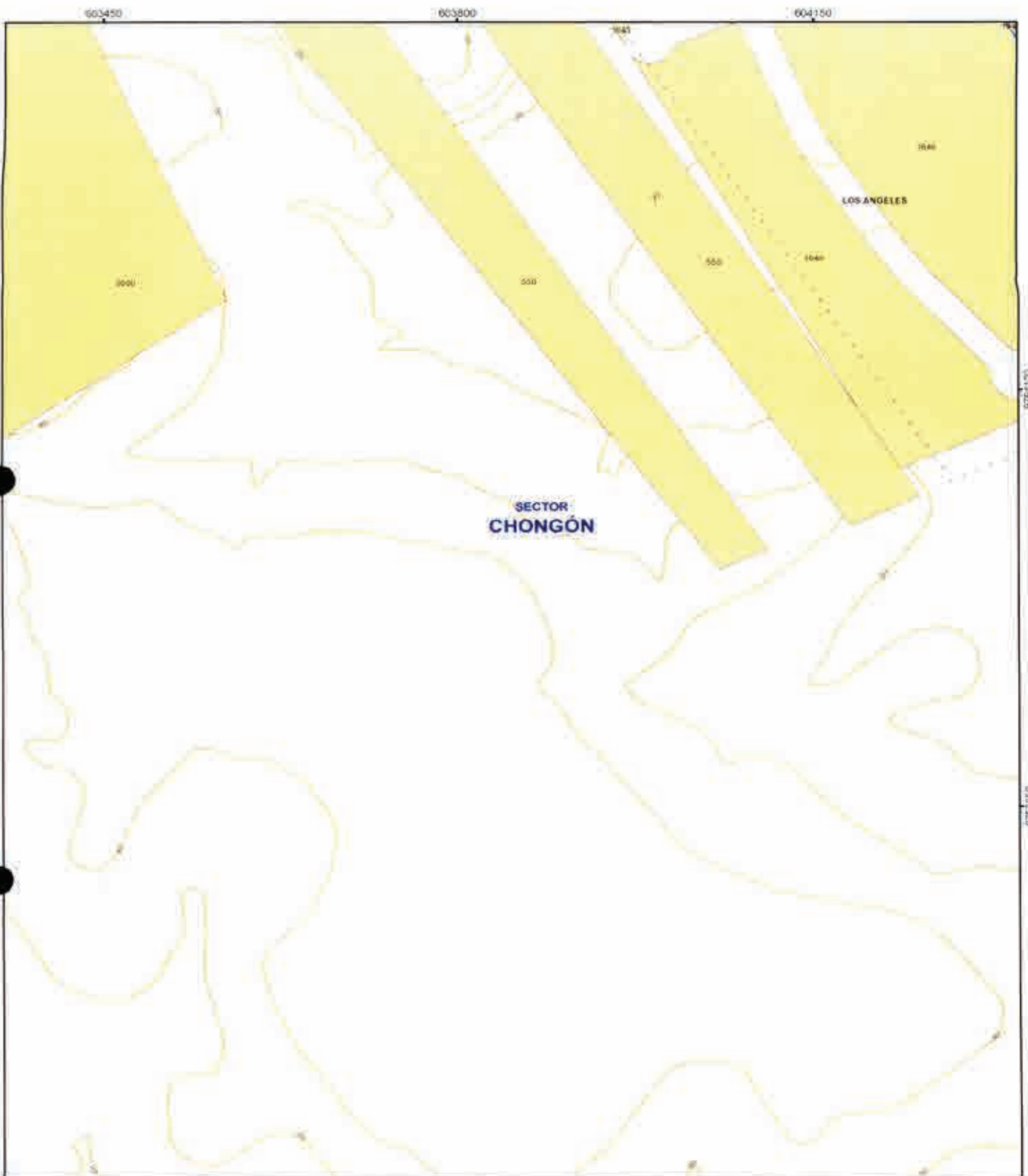
DIRECCIÓN DE PLANIFICACIÓN URBANA,
 PROYECTOS Y ORDENAMIENTO
 TERRITORIAL






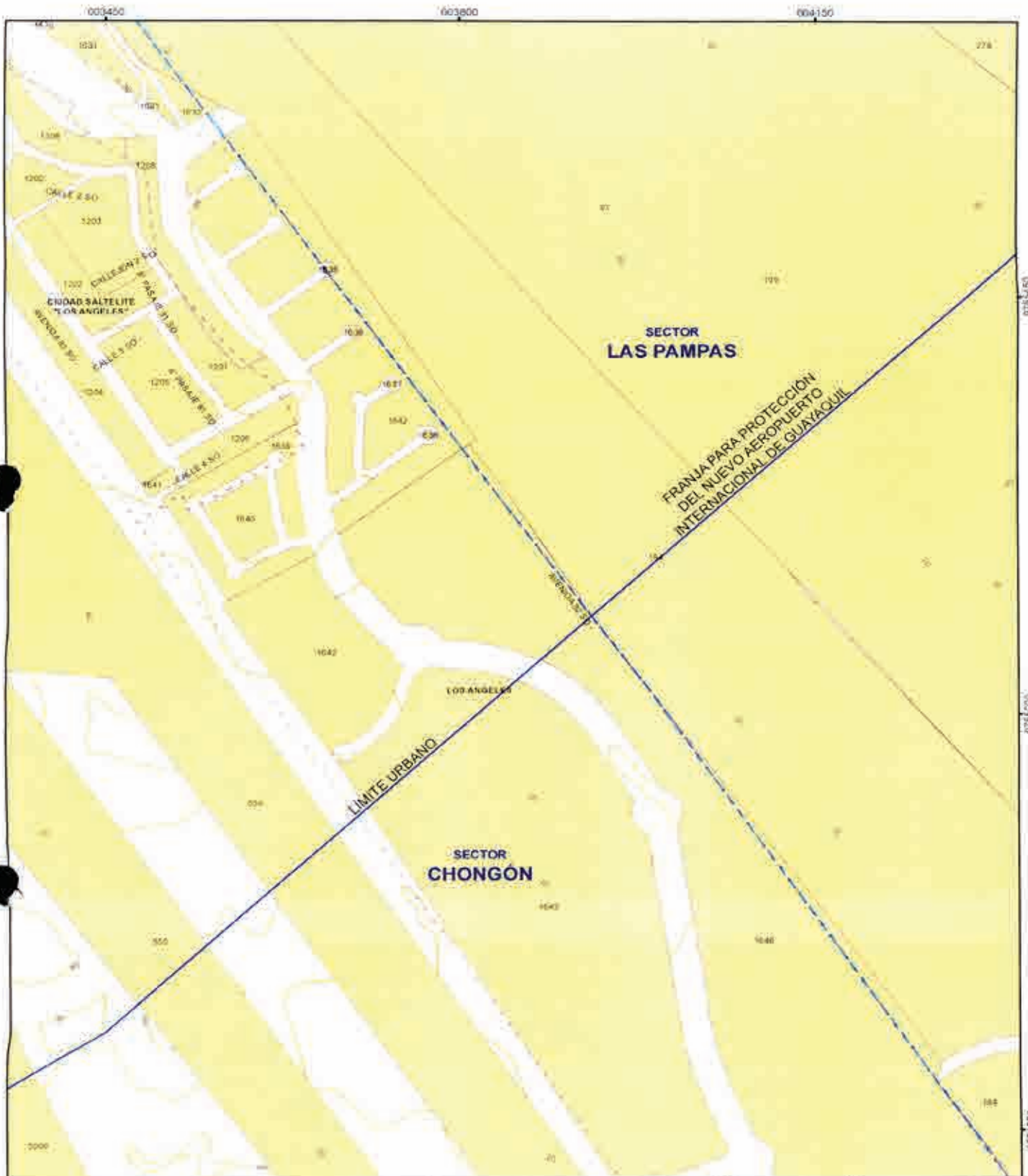
PROYECTO:
 ORDENANZA SUSTITUTIVA SOBRE NOMENCLATURA
 URBANA DEL CANTÓN GUAYAQUIL Y DE LAS CABECERAS
 PARROQUIALES DE SUS PARROQUIAS RURALES

ESCALA: 1:5.180
 FECHA: JUNIO 2020

T



 <p>MUY ILUSTRE MUNICIPALIDAD DE GUAYAQUIL <small>Por la Organización y el Bienestar</small></p>	 <p>Alcaldía Guayaquil DRA. CYNTHIA VITERI JIMÉNEZ ADMINISTRACIÓN 2019 - 2021</p>	<p>CONTIENE: GUÍA OFICIAL DE NOMBRES DE CALLES DEL ÁREA URBANA, ÁREA DE EXPANSIÓN URBANA Y DE LAS CABECERAS PARROQUIALES DE LAS PARROQUIAS RURALES DEL CANTÓN GUAYAQUIL</p>	<p>LÁMINA: 23 - F</p>	<table border="1"> <tr> <td>24 - G</td> <td>23 - G</td> <td>22 - G</td> </tr> <tr> <td>24 - F</td> <td style="border: 2px solid red;">23 - F</td> <td>22 - F</td> </tr> <tr> <td>24 - E</td> <td>23 - E</td> <td>22 - E</td> </tr> </table>	24 - G	23 - G	22 - G	24 - F	23 - F	22 - F	24 - E	23 - E	22 - E
24 - G	23 - G	22 - G											
24 - F	23 - F	22 - F											
24 - E	23 - E	22 - E											
<p>DIRECCIÓN DE PLANIFICACIÓN URBANA, PROYECTOS Y ORDENAMIENTO TERRITORIAL</p>		<p>PROYECTO: ORDENANZA SUSTITUTIVA SOBRE NOMENCLATURA URBANA DEL CANTÓN GUAYAQUIL Y DE LAS CABECERAS PARROQUIALES DE SIJS PARROQUIAS RURALES</p>	<p>ESCALA: 1:5.180 FECHA: JUNIO 2020</p>	<p>Mapa Chongón</p>									



CONTIENE:
 GUÍA OFICIAL DE NOMBRES DE CALLES DEL ÁREA URBANA, ÁREA DE EXPANSIÓN URBANA Y DE LAS CABECERAS PARROQUIALES DE LAS PARROQUIAS RURALES DEL CANTÓN GUAYAQUIL.

LAMINA:
23 - G

24 - H	23 - H	22 - H
24 - G	23 - G	22 - G

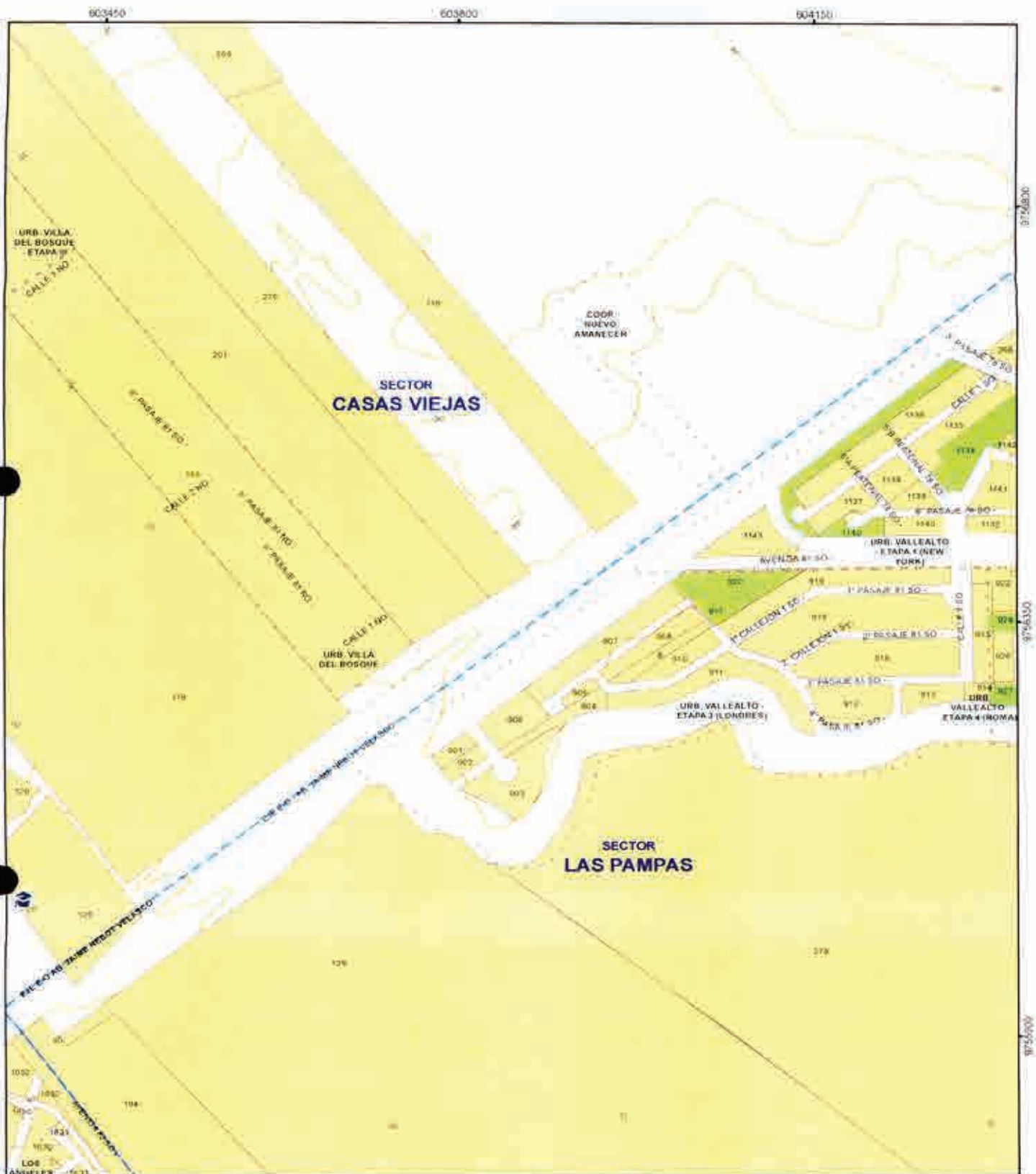
DIRECCIÓN DE PLANIFICACIÓN URBANA, PROYECTOS Y ORDENAMIENTO TERRITORIAL






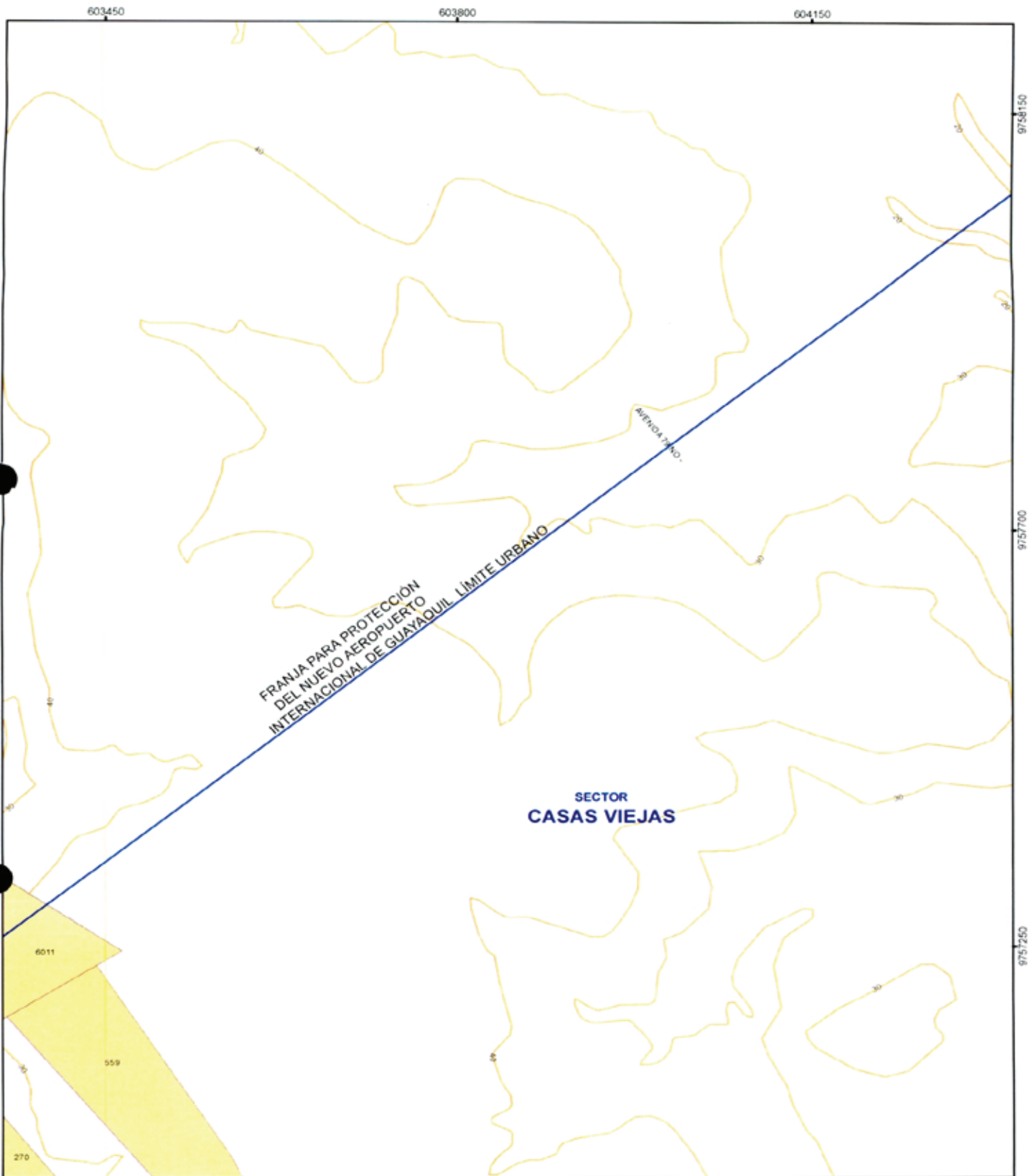
PROYECTO:
 ORDENANZA SUSTITUTIVA SOBRE NOMENCLATURA URBANA DEL CANTÓN GUAYAQUIL Y DE LAS CABECERAS PARROQUIALES DE SUS PARROQUIAS RURALES




ESCALA: 1 : 5.180
 FECHA: JUNIO 2020

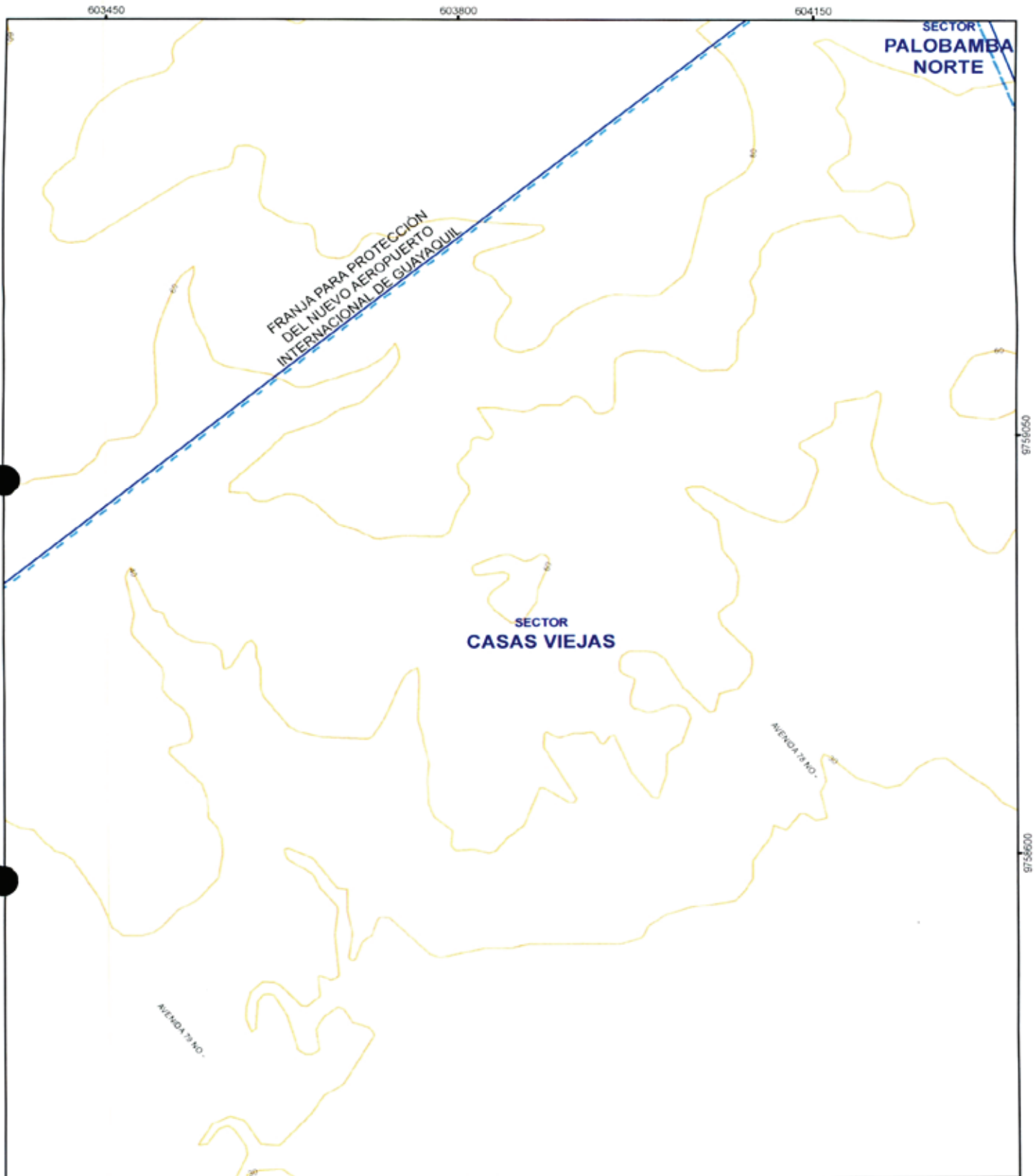
24 - F	23 - F	22 - F
--------	--------	--------



 <p>MUY ILUSTRE MUNICIPALIDAD DE GUAYAQUIL Municipalidad de Guayaquil</p>	 <p>Alcaldía Guayaquil DRA. CYNTHIA VITERI JIMENEZ ADMINISTRACION 2019 - 2023</p>	<p>CONTIENE: GUÍA OFICIAL DE NOMBRES DE CALLES DEL ÁREA URBANA, ÁREA DE EXPANSIÓN URBANA Y DE LAS CABECERAS PARROQUIALES DE LAS PARROQUIAS RURALES DEL CANTÓN GUAYAQUIL</p>	<p>LÁMINA: 23 - H</p>	<table border="1"> <tr> <td>24 - I</td> <td>23 - I</td> <td>22 - I</td> </tr> <tr> <td>24 - H</td> <td style="border: 2px solid red;">23 - H</td> <td>22 - H</td> </tr> <tr> <td>24 - G</td> <td>23 - G</td> <td>22 - G</td> </tr> </table>	24 - I	23 - I	22 - I	24 - H	23 - H	22 - H	24 - G	23 - G	22 - G
24 - I	23 - I	22 - I											
24 - H	23 - H	22 - H											
24 - G	23 - G	22 - G											
<p>DIRECCION DE PLANIFICACION URBANA, PROYECTOS Y ORDENAMIENTO TERRITORIAL</p>	 <p>DUPOT</p>	<p>PROYECTO: ORDENANZA SUSTITUTIVA SOBRE NOMENCLATURA URBANA DEL CANTÓN GUAYAQUIL Y DE LAS CABECERAS PARROQUIALES DE SUS PARROQUIAS RURALES</p>	<p>ESCALA: 1:5.180 FECHA: JUNIO 2020</p>	<p>24 - G 23 - G 22 - G</p>									



 <p>MUY ILUSTRE MUNICIPALIDAD DE GUAYAQUIL Por Guayaquil Independiente</p>	 <p>Alcaldía Guayaquil DRA. CYNTHIA VITERI JIMÉNEZ ADMINISTRACIÓN 2019 - 2023</p>	<p>CONTIENE:</p> <p>GUÍA OFICIAL DE NOMBRES DE CALLES DEL ÁREA URBANA, ÁREA DE EXPANSIÓN URBANA Y DE LAS CABECERAS PARROQUIALES DE LAS PARROQUIAS RURALES DEL CANTÓN GUAYAQUIL</p>	<p>LÁMINA:</p> <p>23 - I</p>	<table border="1"> <tr> <td>24 - J</td> <td>23 - J</td> <td>22 - J</td> </tr> <tr> <td>24 - I</td> <td style="border: 2px solid red;">23 - I</td> <td>22 - I</td> </tr> <tr> <td>24 - H</td> <td>23 - H</td> <td>22 - H</td> </tr> </table>	24 - J	23 - J	22 - J	24 - I	23 - I	22 - I	24 - H	23 - H	22 - H
24 - J	23 - J	22 - J											
24 - I	23 - I	22 - I											
24 - H	23 - H	22 - H											
<p>DIRECCIÓN DE PLANIFICACIÓN URBANA, PROYECTOS Y ORDENAMIENTO TERRITORIAL</p>		<p>PROYECTO:</p> <p>ORDENANZA SUSTITUTIVA SOBRE NOMENCLATURA URBANA DEL CANTÓN GUAYAQUIL Y DE LAS CABECERAS PARROQUIALES DE SUS PARROQUIAS RURALES</p>	<p>ESCALA: 1:5.180</p> <p>FECHA: JUNIO 2020</p>										




MUY ILUSTRE MUNICIPALIDAD DE GUAYAQUIL
Por Guayaquil Independiente



Alcaldía Guayaquil
ORA, CYNTHIA VITERI JIMENEZ.
ADMINISTRACIÓN 2019 - 2023

CONTIENE:
GUÍA OFICIAL DE NOMBRES DE CALLES DEL ÁREA URBANA, ÁREA DE EXPANSIÓN URBANA Y DE LAS CABECERAS PARROQUIALES DE LAS PARROQUIAS RURALES DEL CANTÓN GUAYAQUIL

LÁMINA:
23 - J



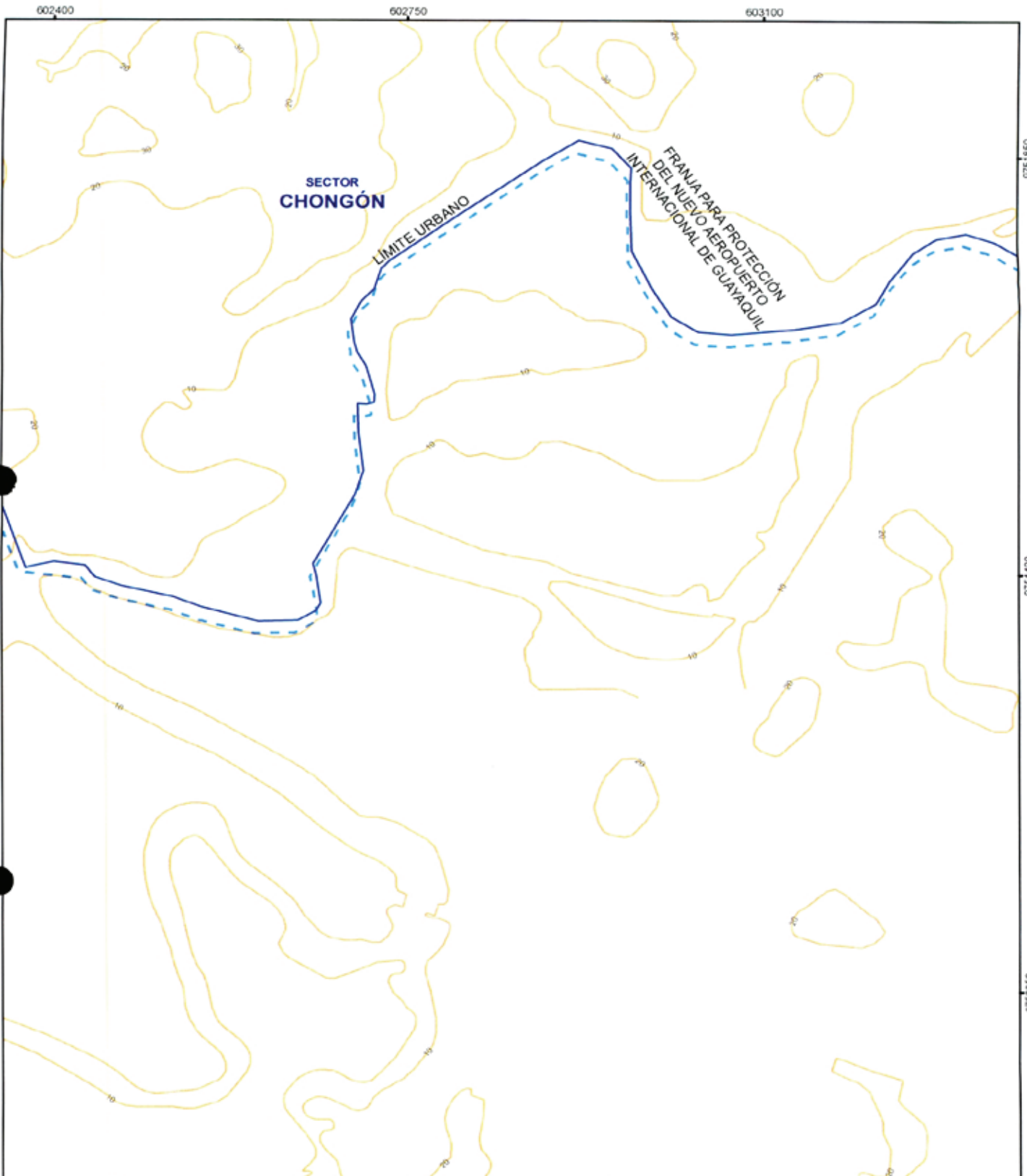
DIRECCIÓN DE PLANIFICACIÓN URBANA, PROYECTOS Y ORDENAMIENTO TERRITORIAL






PROYECTO:
ORDENANZA SUSTITUTIVA SOBRE NOMENCLATURA URBANA DEL CANTÓN GUAYAQUIL Y DE LAS CABECERAS PARROQUIALES DE SUS PARROQUIAS RURALES

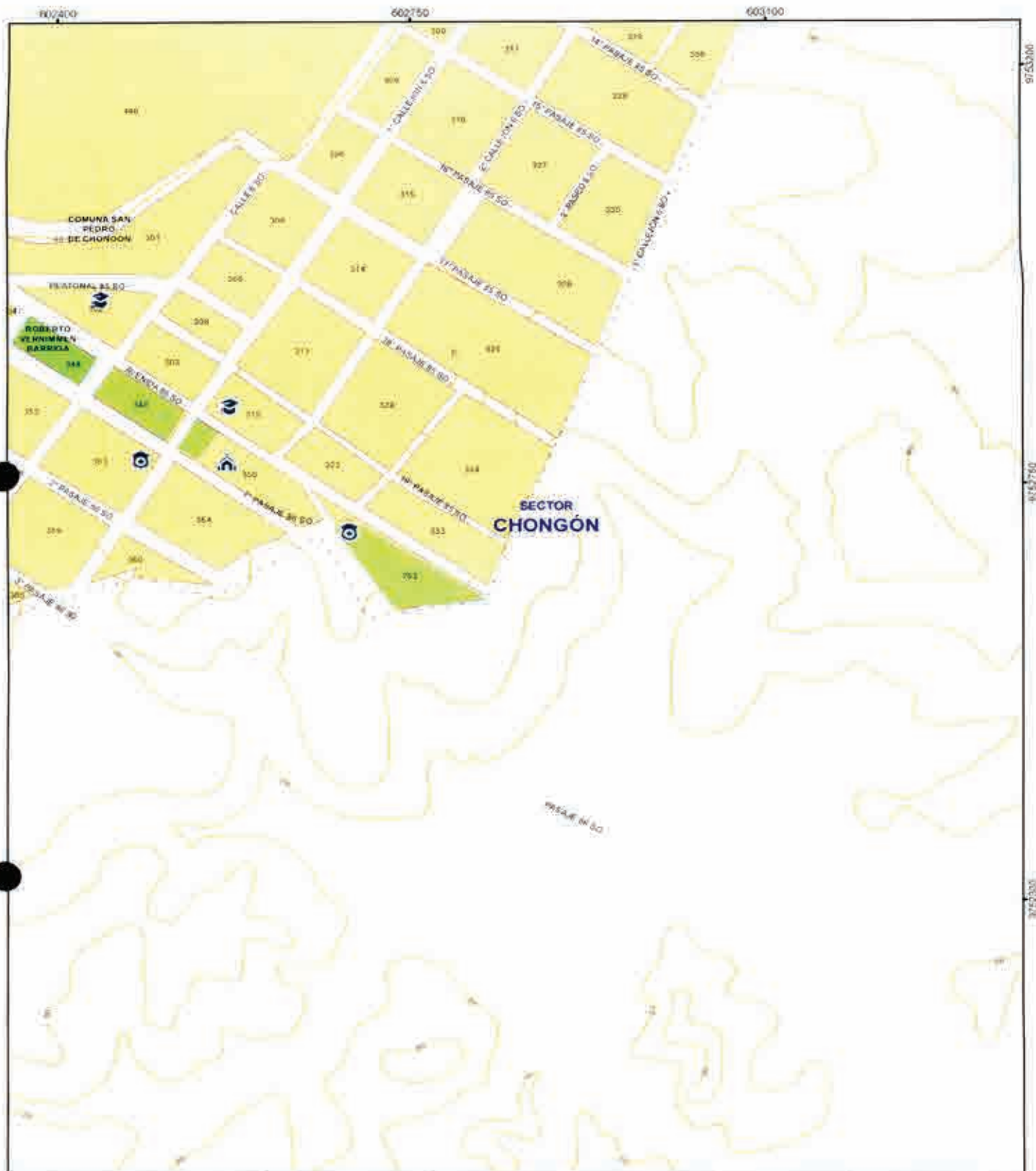
ESCALA: 1:5.180
FECHA: JUNIO 2020

F



 <p>MUY ILUSTRE MUNICIPALIDAD DE GUAYAQUIL Por Guayaquil Independiente</p>	 <p>Alcaldía Guayaquil DRA. CYNTHIA VITERI JIMÉNEZ. ADMINISTRACIÓN 2019 - 2023</p>	<p>CONTIENE: GUÍA OFICIAL DE NOMBRES DE CALLES DEL ÁREA URBANA, ÁREA DE EXPANSIÓN URBANA Y DE LAS CABECERAS PARROQUIALES DE LAS PARROQUIAS RURALES DEL CANTÓN GUAYAQUIL</p>	<p>LÁMINA: 24 - D</p>	<table border="1"> <tr> <td>25 - E</td> <td>24 - E</td> <td>23 - E</td> </tr> <tr> <td>25 - D</td> <td style="border: 2px solid red;">24 - D</td> <td>23 - D</td> </tr> </table>	25 - E	24 - E	23 - E	25 - D	24 - D	23 - D
25 - E	24 - E	23 - E								
25 - D	24 - D	23 - D								
<p>DIRECCIÓN DE PLANIFICACIÓN URBANA, PROYECTOS Y ORDENAMIENTO TERRITORIAL</p>		<p>PROYECTO: ORDENANZA SUSTITUTIVA SOBRE NOMENCLATURA URBANA DEL CANTÓN GUAYAQUIL Y DE LAS CABECERAS PARROQUIALES DE SUS PARROQUIAS RURALES</p>	<p>ESCALA: 1:5.180 FECHA: JUNIO 2020</p>							

Handwritten mark



CONTIENE:
 GUÍA OFICIAL DE NOMBRES DE CALLES DEL
 ÁREA URBANA, ÁREA DE EXPANSIÓN URBANA
 Y DE LAS CABECERAS PARROQUIALES DE LAS
 PARROQUIAS RURALES DEL CANTÓN
 GUAYAQUIL

LÁMINA:
24 - E

25 - F	24 - F	23 - F
25 - E	24 - E	23 - E
25 - D	24 - D	23 - D

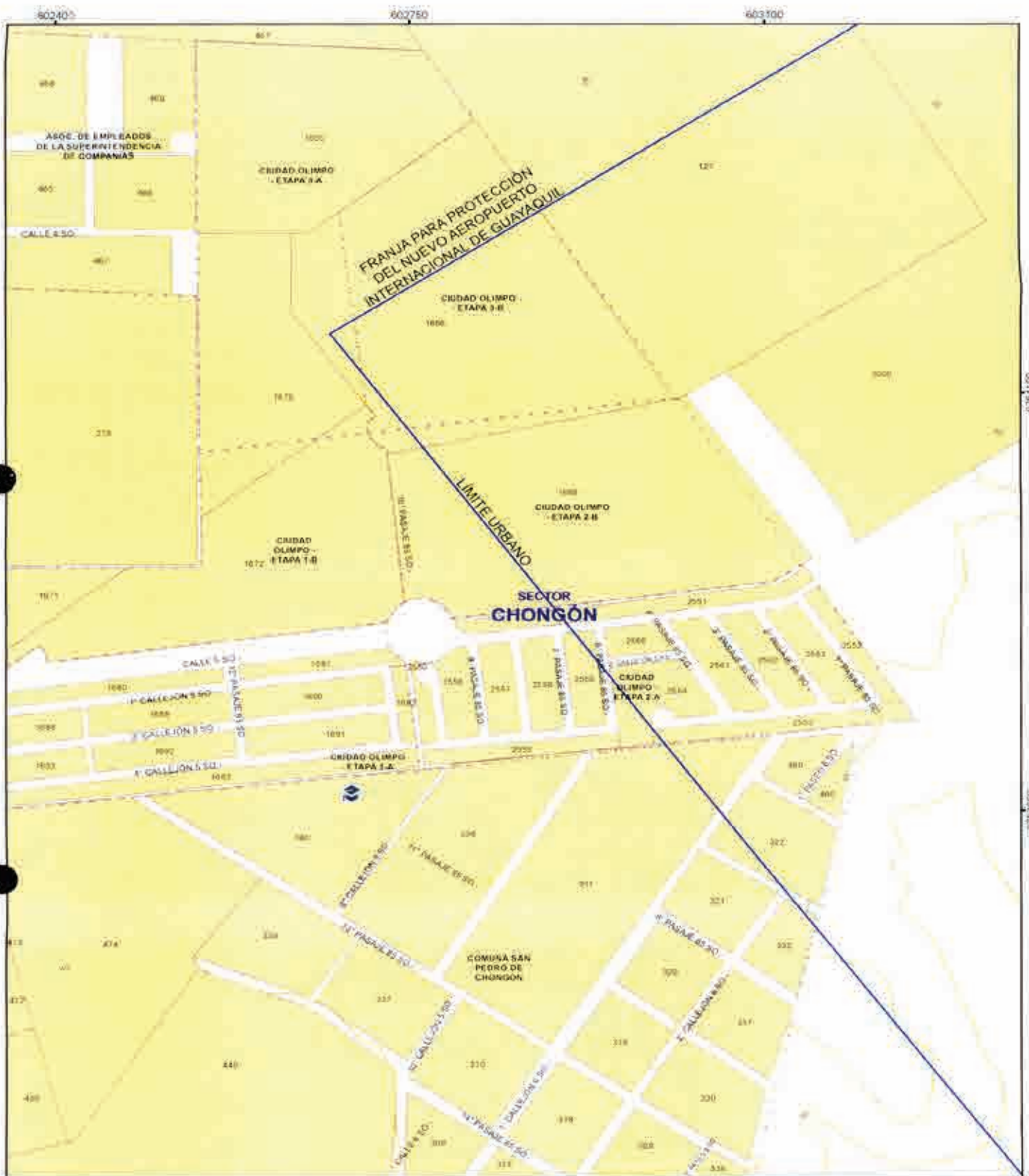
DIRECCIÓN DE PLANIFICACIÓN URBANA,
 PROYECTOS Y ORDENAMIENTO
 TERRITORIAL



PROYECTO:
 ORDENANZA SUSTITUTIVA SOBRE NOMENCLATURA
 URBANA DEL CANTÓN GUAYAQUIL Y DE LAS CABECERAS
 PARROQUIALES DE SUS PARROQUIAS RURALES

ESCALA: 1:5.180
 FECHA: JUNIO 2020

25 - F	24 - F	23 - F
25 - E	24 - E	23 - E
25 - D	24 - D	23 - D



MUY ILUSTRE MUNICIPALIDAD DE GUAYAQUIL
 MUY ILUSTRE MUNICIPALIDAD DE GUAYAQUIL
 MUY ILUSTRE MUNICIPALIDAD DE GUAYAQUIL

Alcaldía Guayaquil
 DRA. CYNTHIA VITERI JIMENEZ
 ADMINISTRACION 2018 - 2020

CONTIENE
 GUIA OFICIAL DE NOMBRES DE CALLES DEL ÁREA URBANA, ÁREA DE EXPANSIÓN URBANA Y DE LAS CABECERAS PARROQUIALES DE LAS PARROQUIAS RURALES DEL CANTÓN GUAYAQUIL.

LÁMINA:
24 - F

25 - G	24 - G	23 - G
25 - F	24 - F	23 - F
25 - E	24 - E	23 - E

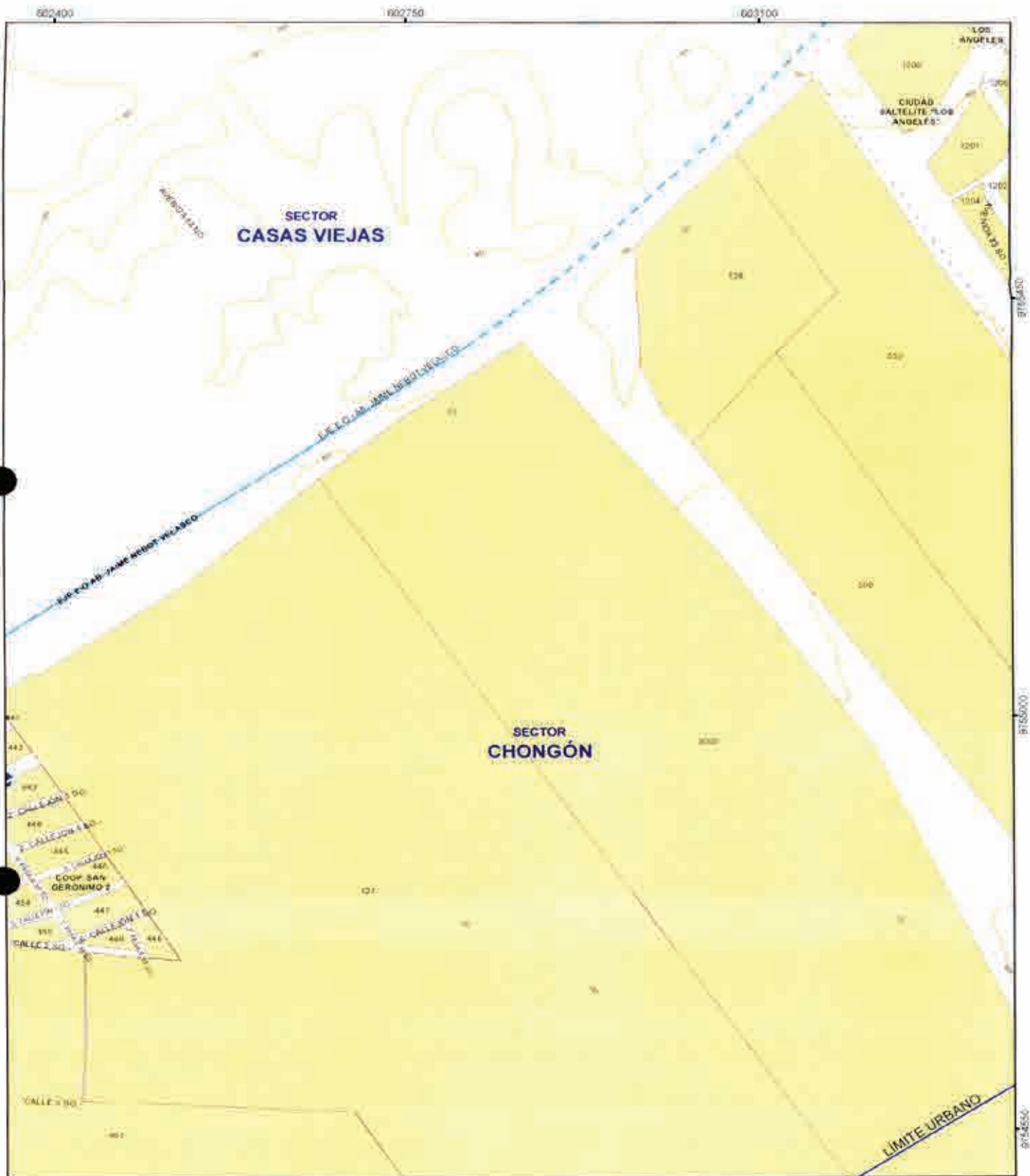
DIRECCION DE PLANIFICACION URBANA, PROYECTOS Y ORDENAMIENTO TERRITORIAL

DUPOT

PROYECTO:
 ORDENANZA SUSTITUTIVA SOBRE NOMENCLATURA URBANA DEL CANTÓN GUAYAQUIL Y DE LAS CABECERAS PARROQUIALES DE SUS PARROQUIAS RURALES.

ESCALA: 1:5.180
FECHA: JUNIO 2020

9254100




MUY ILUSTRE MUNICIPALIDAD DE GUAYAQUIL
 DIRECCIÓN DE PLANIFICACIÓN URBANA, PROYECTOS Y ORDENAMIENTO TERRITORIAL



Alcaldía Guayaquil
 DRA. CYNTHIA VITERI JIMENEZ, ADMINISTRACIÓN 2019 - 2023



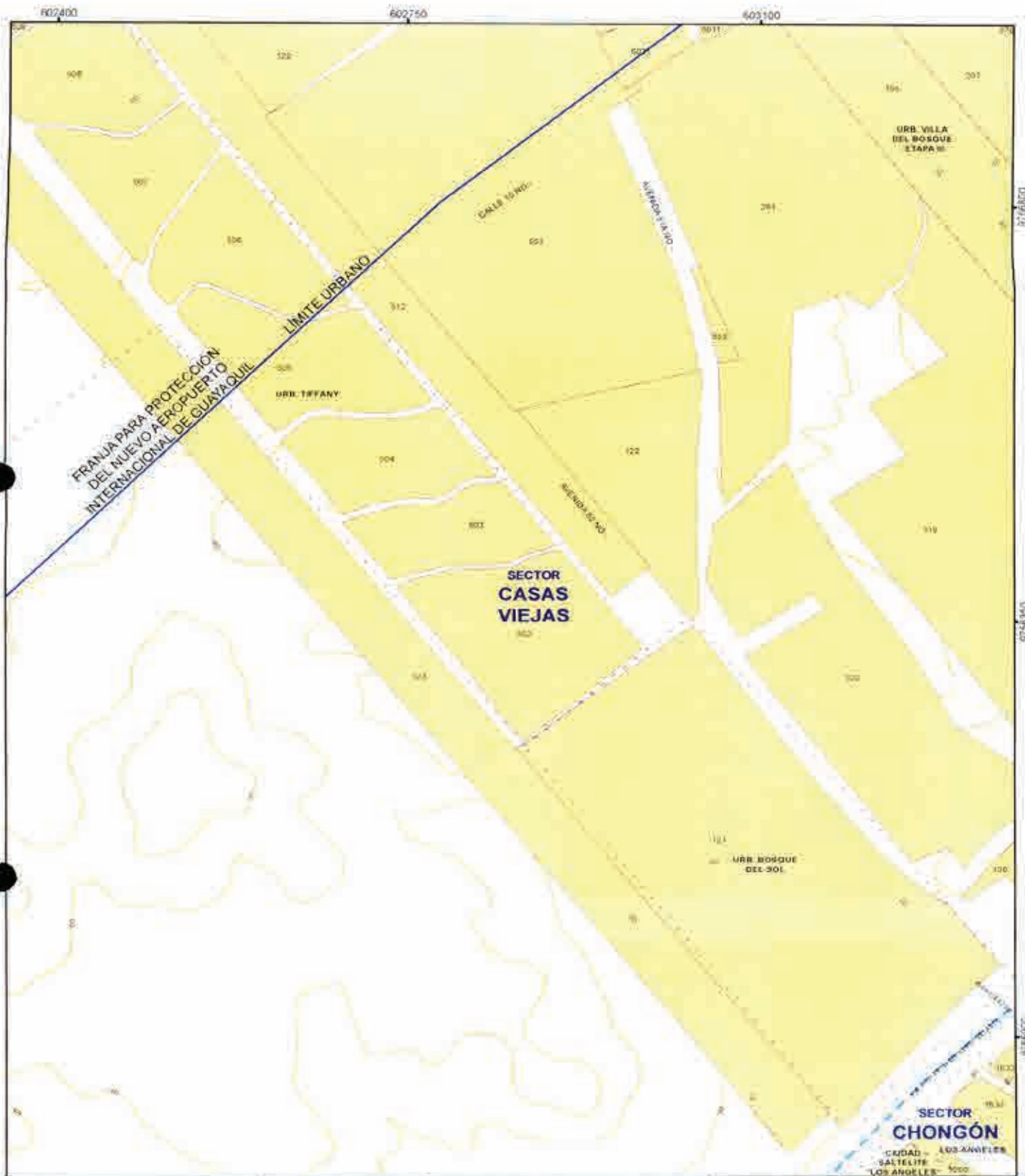
CONTIENE:
 GUIA OFICIAL DE NOMBRES DE CALLES DEL ÁREA URBANA, ÁREA DE EXPANSIÓN URBANA Y DE LAS CABECERAS PARROQUIALES DE LAS PARROQUIAS RURALES DEL CANTÓN GUAYAQUIL.

PROYECTO:
 ORDENANZA SUSTITUTIVA SOBRE NOMENCLATURA URBANA DEL CANTÓN GUAYAQUIL Y DE LAS CABECERAS PARROQUIALES DE SUS PARROQUIAS RURALES

LÁMINA:
24 - G

ESCALA: 1:5.180
FECHA: JUNIO 2020

25 - H	24 - H	23 - H
25 - G	24 - G	23 - G
25 - F	24 - F	23 - F



CONTIENE
 GUÍA OFICIAL DE NOMBRES DE CALLES DEL ÁREA URBANA, ÁREA DE EXPANSIÓN URBANA Y DE LAS CABECERAS PARROQUIALES DE LAS PARROQUIAS RURALES DEL CANTÓN GUAYAQUIL

LAMINA:
24 - H

25 - I	24 - I	23 - I
25 - H	24 - H	23 - H
25 - G	24 - G	23 - G

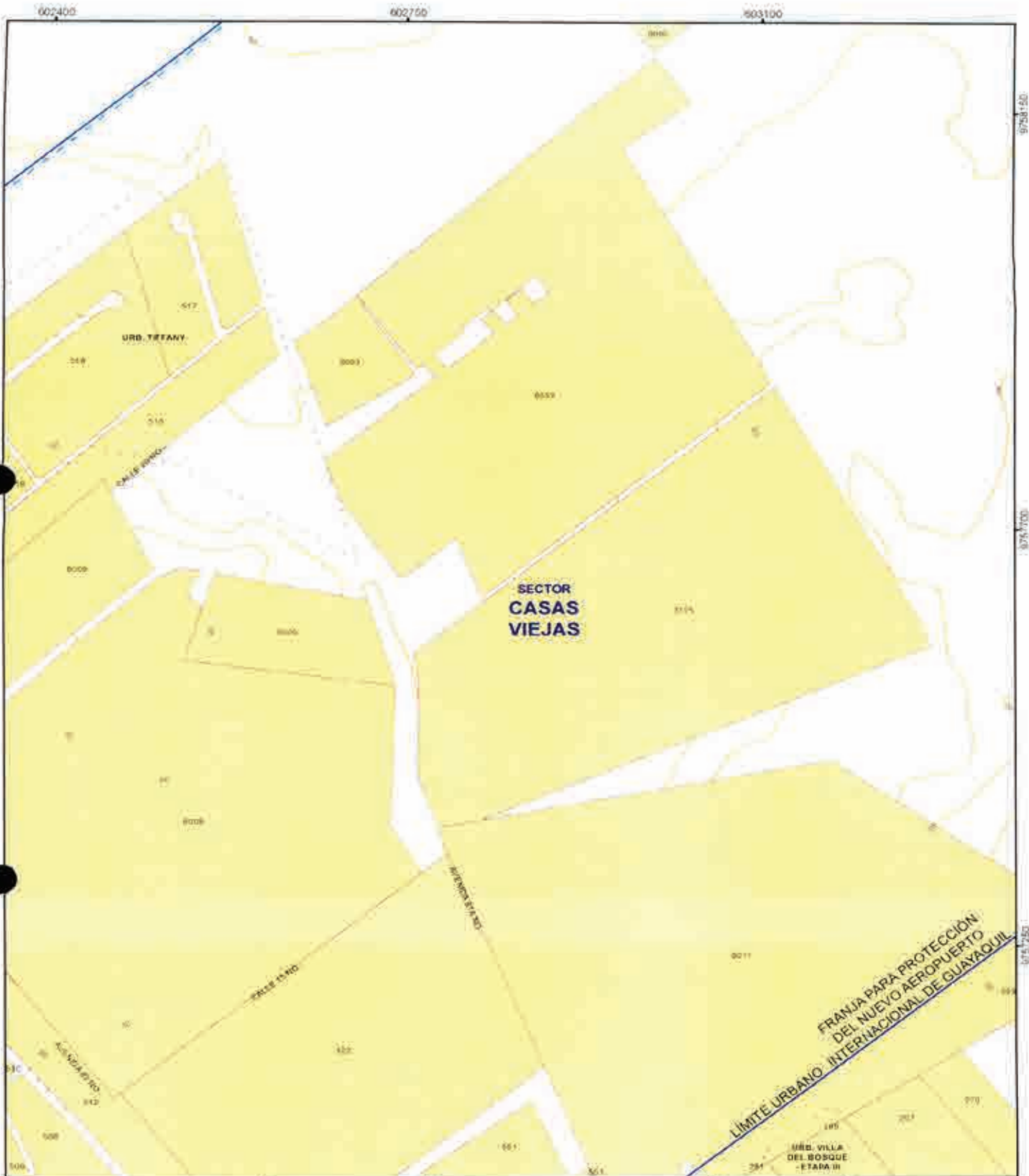
DIRECCION DE PLANIFICACION URBANA, PROYECTOS Y ORDENAMIENTO TERRITORIAL






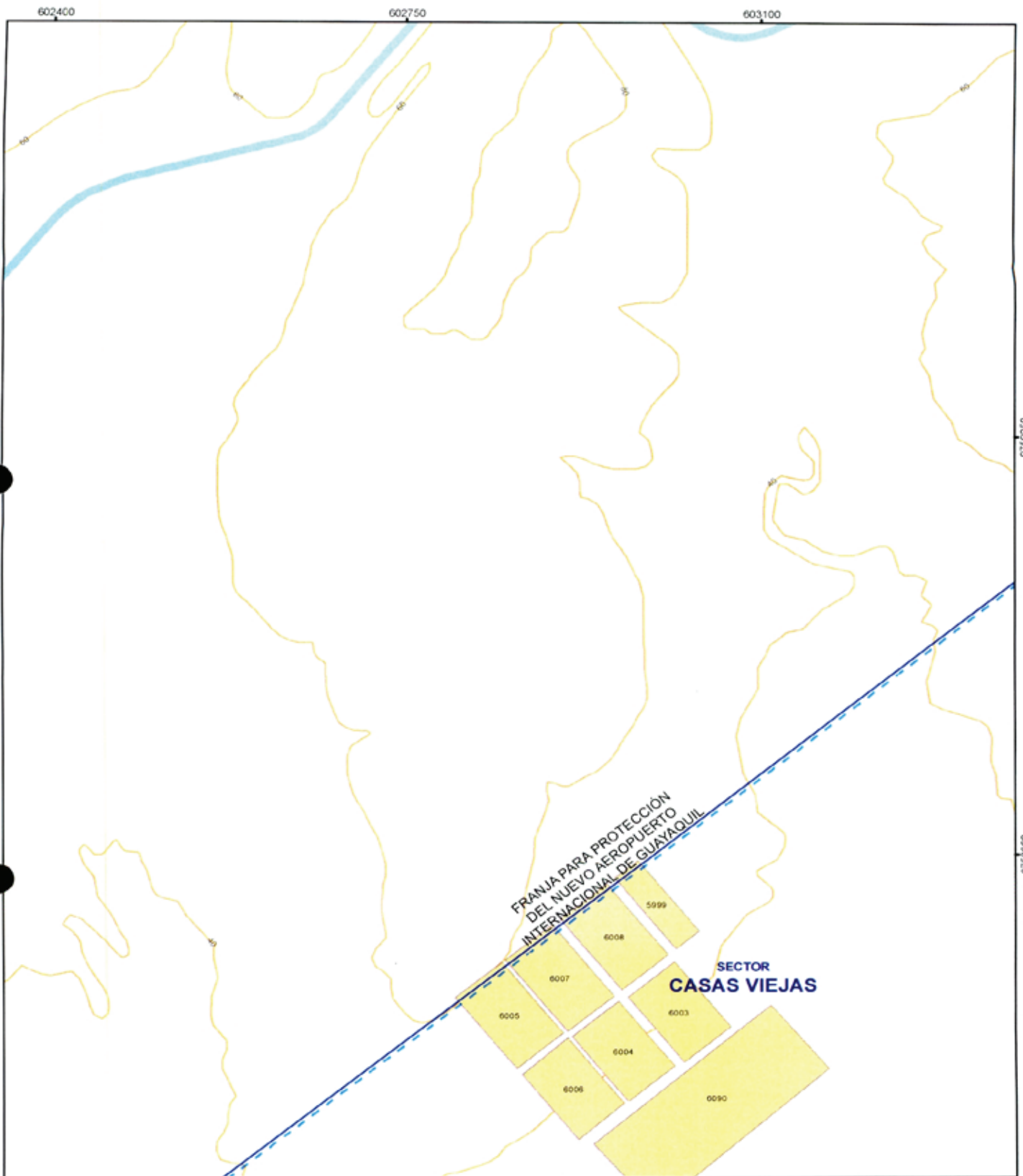
PROYECTO:
 ORDENANZA SUSTITUTIVA SOBRE NOMENCLATURA URBANA DEL CANTÓN GUAYAQUIL Y DE LAS CABECERAS PARROQUIALES DE SUS PARROQUIAS RURALES





ESCALA: 1:5.160
 FECHA: JUNIO 2020

97-56-3450 97-56-3450 97-56-3450



 <p>MUY ILUSTRE MUNICIPALIDAD DE GUAYAQUIL <small>Por la excelencia en el desarrollo</small></p>	 <p>Alcaldía Guayaquil <small>DR. GYNTHIA VITERI JAMÉNEZ ADMINISTRACIÓN 2019 - 2023</small></p>	<p>CONTIENE: GUÍA OFICIAL DE NOMBRES DE CALLES DEL ÁREA URBANA, ÁREA DE EXPANSIÓN URBANA Y DE LAS CABECERAS PARROQUIALES DE LAS PARROQUIAS RURALES DEL CANTÓN GUAYAQUIL</p>	<p>LÁMINA: 24 - I</p>	<table border="1"> <tr> <td>24 - J</td> <td>23 - J</td> </tr> <tr> <td>25 - I</td> <td>24 - I</td> </tr> <tr> <td>25 - H</td> <td>24 - H</td> </tr> </table>	24 - J	23 - J	25 - I	24 - I	25 - H	24 - H
24 - J	23 - J									
25 - I	24 - I									
25 - H	24 - H									
<p>DIRECCIÓN DE PLANIFICACIÓN URBANA, PROYECTOS Y ORDENAMIENTO TERRITORIAL</p>		<p>PROYECTO: ORDENANZA SUSTITUTIVA SOBRE NOMENCLATURA URBANA DEL CANTÓN GUAYAQUIL Y DE LAS CABECERAS PARROQUIALES DE SUS PARROQUIAS RURALES</p>	<p>ESCALA: 1:5.160 FECHA: JUNIO 2020</p>	<table border="1"> <tr> <td>25 - I</td> <td>24 - I</td> <td>23 - I</td> </tr> <tr> <td>25 - H</td> <td>24 - H</td> <td>23 - H</td> </tr> </table>	25 - I	24 - I	23 - I	25 - H	24 - H	23 - H
25 - I	24 - I	23 - I								
25 - H	24 - H	23 - H								



 <p>MUY ILUSTRE MUNICIPALIDAD DE GUAYAQUIL Por Guayaquil Independiente</p>	 <p>Alcaldía Guayaquil DRA. CYNTHIA VITERI JIMENEZ. ADMINISTRACIÓN 2019 - 2023</p>	<p>CONTIENE: GUÍA OFICIAL DE NOMBRES DE CALLES DEL ÁREA URBANA, ÁREA DE EXPANSIÓN URBANA Y DE LAS CABECERAS PARROQUIALES DE LAS PARROQUIAS RURALES DEL CANTÓN GUAYAQUIL</p>	<p>LÁMINA: 24 - J</p>	
<p>DIRECCIÓN DE PLANIFICACIÓN URBANA, PROYECTOS Y ORDENAMIENTO TERRITORIAL</p>		<p>PROYECTO: ORDENANZA SUSTITUTIVA SOBRE NOMENCLATURA URBANA DEL CANTÓN GUAYAQUIL Y DE LAS CABECERAS PARROQUIALES DE SUS PARROQUIAS RURALES</p>	<p>ESCALA: 1:5.180 FECHA: JUNIO 2020</p>	



MUY ILUSTRE MUNICIPALIDAD DE GUAYAQUIL
 Su Gobierno es su Fortalecimiento

Alcaldía Guayaquil
 DRA. CYNTHIA VITERI JIMENEZ
 ADMINISTRACIÓN 2019 - 2023

CONTIENE
 GUÍA OFICIAL DE NOMBRES DE CALLES DEL
 ÁREA URBANA, ÁREA DE EXPANSIÓN URBANA
 Y DE LAS CABECERAS PARROQUIALES DE LAS
 PARROQUIAS RURALES DEL CANTÓN
 GUAYAQUIL

LÁMINA
25 - D

26 - E	25 - E	24 - E
	25 - D	24 - D

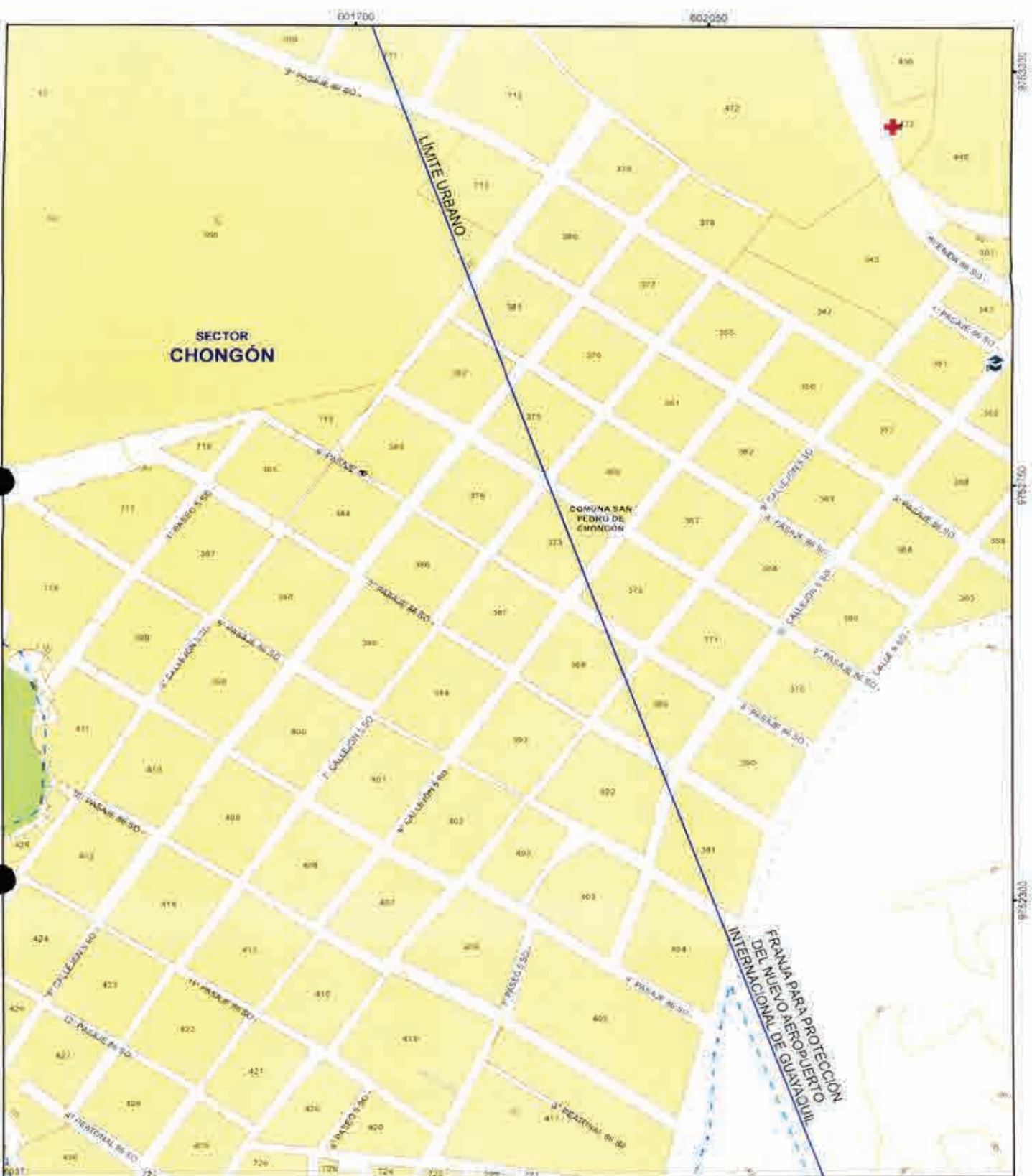
DIRECCIÓN DE PLANIFICACIÓN URBANA,
 PROYECTOS Y ORDENAMIENTO
 TERRITORIAL




DUPOT

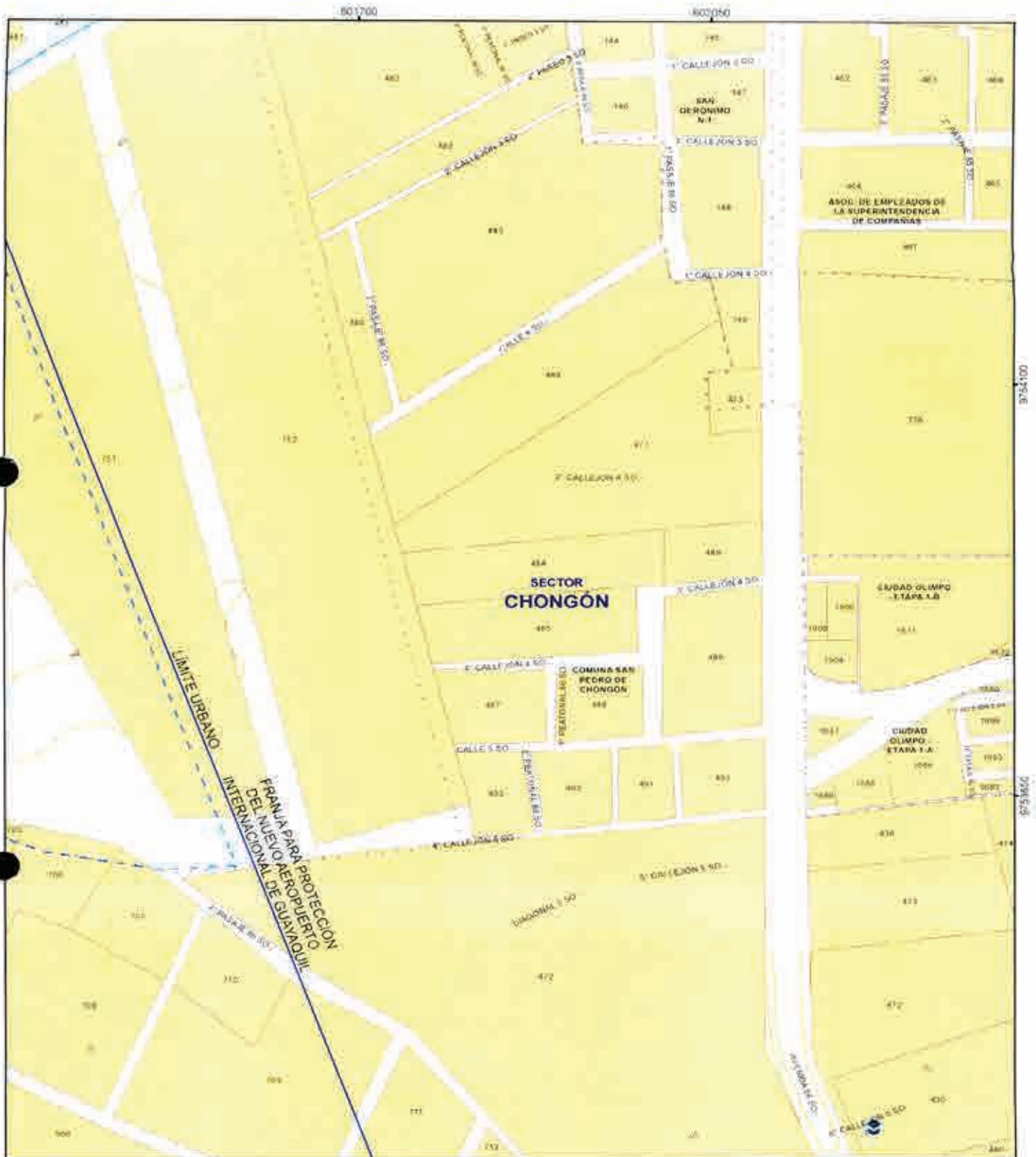
PROYECTO
 ORDENANZA SUSTITUTIVA SOBRE NOMENCLATURA
 URBANA DEL CANTÓN GUAYAQUIL Y DE LAS CABECERAS
 PARROQUIALES DE SUS PARROQUIAS RURALES

ESCALA 1:5.180
 FECHA: JUNIO 2020

9751400 9751400 9751400



 <p>MUY ILUSTRE MUNICIPALIDAD DE GUAYAQUIL Municipalidad de Guayaquil</p>	 <p>Alcaldía Guayaquil DRA. CYNTHIA VITERI JIMÉNEZ ADMINISTRACIÓN 2019 - 2023</p>	<p>CONTIENE: GUÍA OFICIAL DE NOMBRES DE CALLES DEL ÁREA URBANA, ÁREA DE EXPANSIÓN URBANA Y DE LAS CABECERAS PARROQUIALES DE LAS PARROQUIAS RURALES DEL CANTÓN GUAYAQUIL</p>	<p>LÁMINA: 25 - E</p>	<table border="1"> <tr> <td>26 - F</td> <td>25 - F</td> <td>24 - F</td> </tr> <tr> <td>26 - E</td> <td style="border: 2px solid red;">25 - E</td> <td>24 - E</td> </tr> <tr> <td></td> <td>25 - D</td> <td>24 - D</td> </tr> </table>	26 - F	25 - F	24 - F	26 - E	25 - E	24 - E		25 - D	24 - D
26 - F	25 - F	24 - F											
26 - E	25 - E	24 - E											
	25 - D	24 - D											
<p>DIRECCIÓN DE PLANIFICACIÓN URBANA, PROYECTOS Y ORDENAMIENTO TERRITORIAL</p>		<p>PROYECTO: ORDENANZA SUSTITUTIVA SOBRE NOMENCLATURA URBANA DEL CANTÓN GUAYAQUIL Y DE LAS CABECERAS PARROQUIALES DE SUS PARROQUIAS RURALES</p>	<p>ESCALA: 1:5.100 FECHA: JUNIO 2020</p>										



CONTIENE
 GUIA OFICIAL DE NOMBRES DE CALLES DEL
 AREA URBANA, AREA DE EXPANSION URBANA
 Y DE LAS CABECERAS PARROQUIALES DE LAS
 PARROQUIAS RURALES DEL CANTON
 GUAYAQUIL

LÁMINA
25 - F

26 - G	25 - G	24 - G
26 - F	25 - F	24 - F
26 - E	25 - E	24 - E

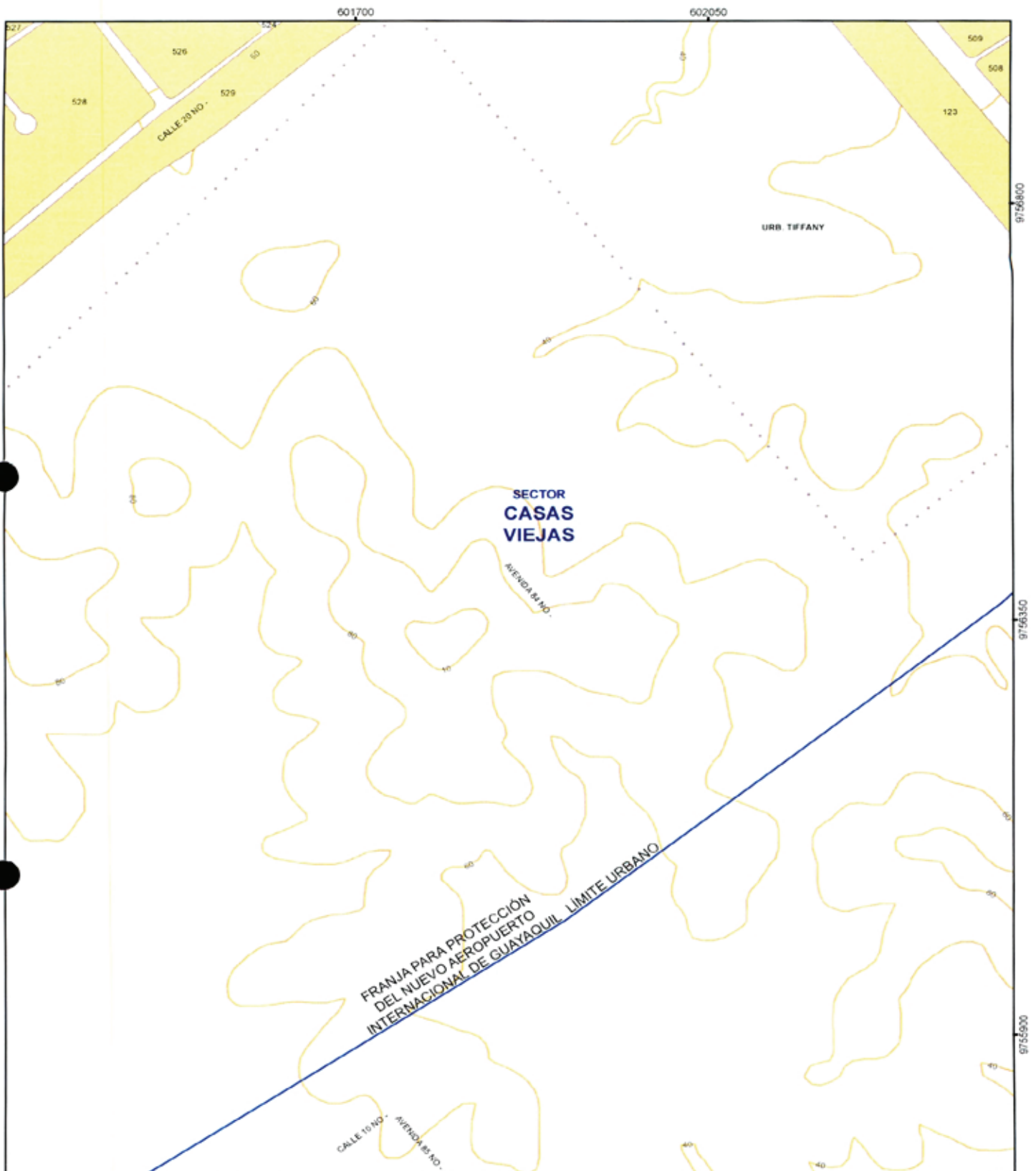
DIRECCION DE PLANIFICACION URBANA,
 PROYECTOS Y ORDENAMIENTO
 TERRITORIAL



PROYECTO:
 ORDENANZA SUSTITUTIVA SOBRE NOMENCLATURA
 URBANA DEL CANTON GUAYAQUIL Y DE LAS CABECERAS
 PARROQUIALES DE SUS PARROQUIAS RURALES

ESCALA: 1:5 180
 FECHA: JUNIO 2020

[Handwritten signature]




MUY ILUSTRE MUNICIPALIDAD DE GUAYAQUIL
Por Guayaquil Independiente



Alcaldía Guayaquil
 DRA. CYNTHIA VITERI JIMÉNEZ.
 ADMINISTRACIÓN 2019 - 2023

CONTIENE:
 GUÍA OFICIAL DE NOMBRES DE CALLES DEL ÁREA URBANA, ÁREA DE EXPANSIÓN URBANA Y DE LAS CABECERAS PARROQUIALES DE LAS PARROQUIAS RURALES DEL CANTÓN GUAYAQUIL

LÁMINA:
25 - H

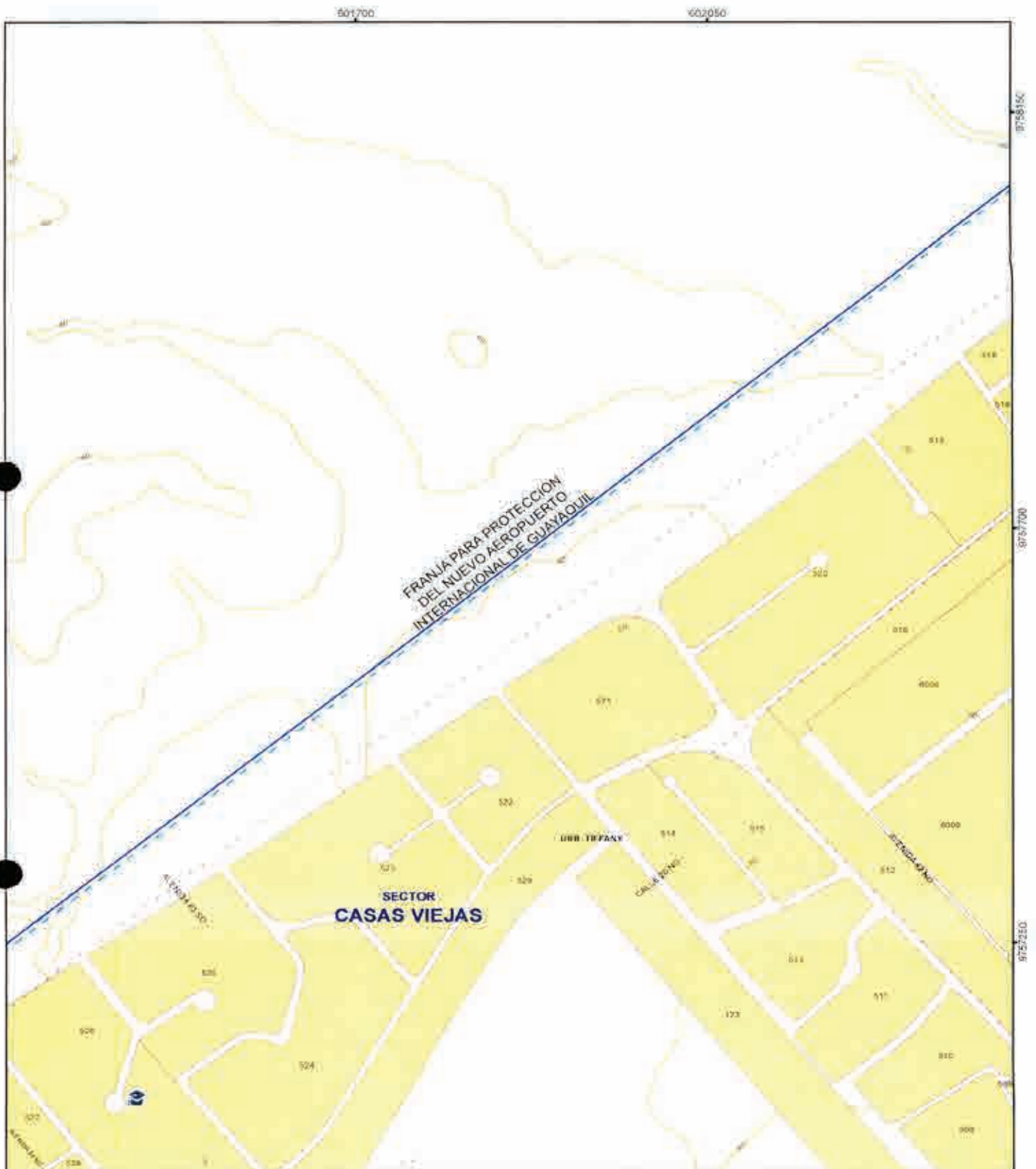
26 - I	25 - I	24 - I
26 - H	25 - H	24 - H
26 - G	25 - G	24 - G




DIRECCIÓN DE PLANIFICACIÓN URBANA, PROYECTOS Y ORDENAMIENTO TERRITORIAL



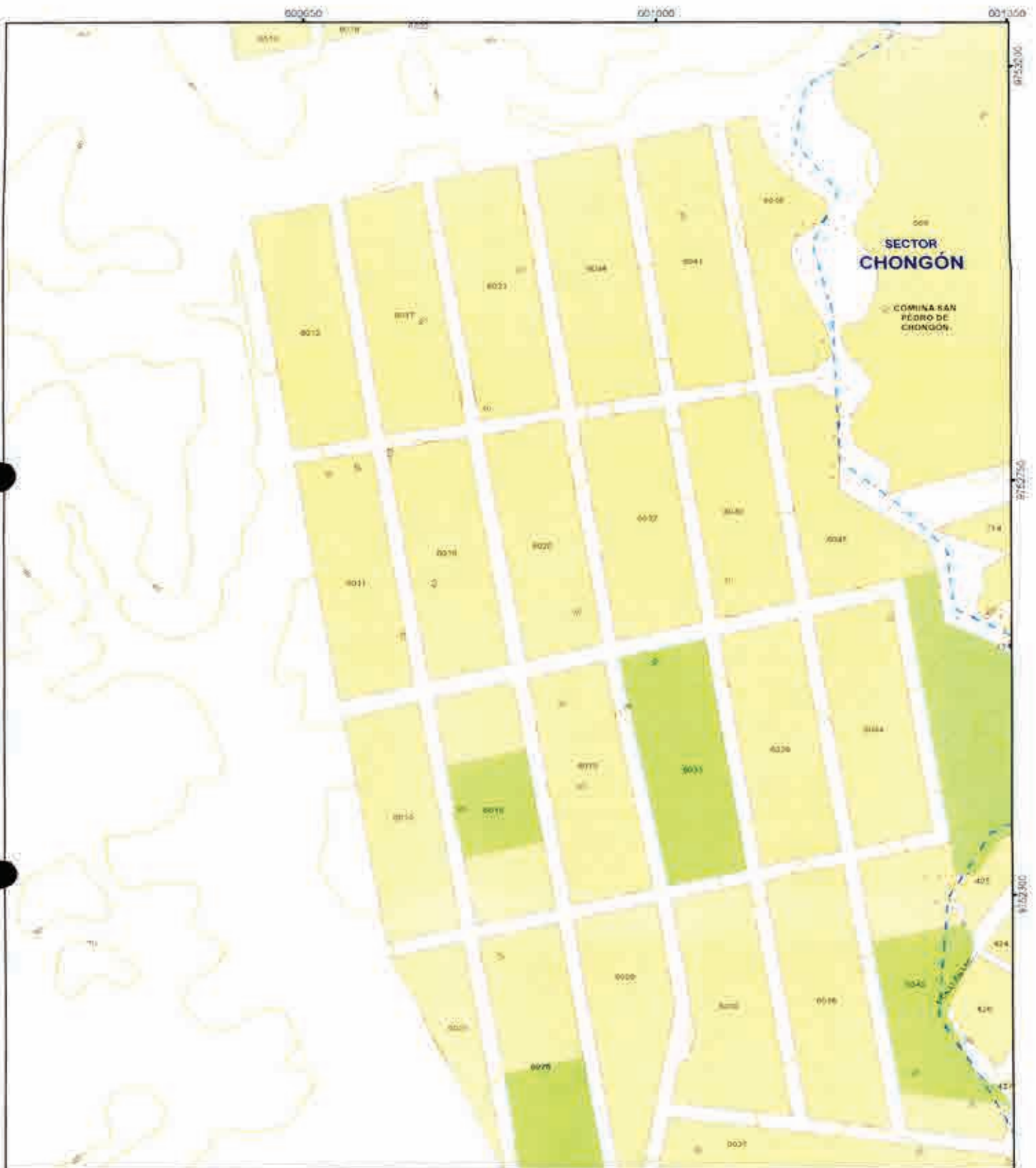
PROYECTO:
 ORDENANZA SUSTITUTIVA SOBRE NOMENCLATURA URBANA DEL CANTÓN GUAYAQUIL Y DE LAS CABECERAS PARROQUIALES DE SUS PARROQUIAS RURALES




ESCALA: 1:5.180
 FECHA: JUNIO 2020






 <p>MUY ILUSTRE MUNICIPALIDAD DE GUAYAQUIL <small>Trabajo Compromiso y Profesionalismo</small></p>	 <p>Alcaldía Guayaquil DRA. CYNTHIA VITERI BÉNÉZIZ ADMINISTRACIÓN 2019 - 2023</p>	<p>CONTIENE: GUÍA OFICIAL DE NOMBRES DE CALLES DEL ÁREA URBANA, ÁREA DE EXPANSIÓN URBANA Y DE LAS CABECERAS PARROQUIALES DE LAS PARROQUIAS RURALES DEL CANTÓN GUAYAQUIL</p>	<p>LÁMINA 25 - I</p>	<table border="1"> <tr> <td></td> <td></td> <td>24 - J</td> </tr> <tr> <td>26 - I</td> <td style="border: 2px solid red;">25 - I</td> <td>24 - I</td> </tr> <tr> <td>26 - H</td> <td>25 - H</td> <td>24 - H</td> </tr> </table>			24 - J	26 - I	25 - I	24 - I	26 - H	25 - H	24 - H
		24 - J											
26 - I	25 - I	24 - I											
26 - H	25 - H	24 - H											
<p>DIRECCIÓN DE PLANIFICACIÓN URBANA, PROYECTOS Y ORDENAMIENTO TERRITORIAL</p>		<p>PROYECTO: ORDENANZA SUSTITUTIVA SOBRE NOMENCLATURA URBANA DEL CANTÓN GUAYAQUIL Y DE LAS CABECERAS PARROQUIALES DE SUS PARROQUIAS RURALES</p>	<p>ESCALA: 1:5.100 FECHA: JUNIO 2020</p>										

[Handwritten signature]



 <p>MUY ILUSTRE MUNICIPALIDAD DE GUAYAQUIL Planificación y Ordenamiento Territorial</p>	 <p>Alcaldía Guayaquil DRA. CYNTHIA VITERI JIMENEZ ADMINISTRACIÓN 2019 - 2023</p>	<p>CONTIENE: GUÍA OFICIAL DE NOMBRES DE CALLES DEL ÁREA URBANA, ÁREA DE EXPANSIÓN URBANA Y DE LAS CABECERAS PARROQUIALES DE LAS PARROQUIAS RURALES DEL CANTÓN GUAYAQUIL</p>	<p>LÁMINA: 26 - E</p>	<table border="1"> <tr> <td>26 - F</td> <td>25 - F</td> </tr> <tr> <td>26 - E</td> <td>25 - E</td> </tr> <tr> <td></td> <td>25 - D</td> </tr> </table>	26 - F	25 - F	26 - E	25 - E		25 - D
26 - F	25 - F									
26 - E	25 - E									
	25 - D									
<p>DIRECCIÓN DE PLANIFICACIÓN URBANA, PROYECTOS Y ORDENAMIENTO TERRITORIAL</p>		<p>PROYECTO: ORDENANZA SUSTITUTIVA SOBRE NOMENCLATURA URBANA DEL CANTÓN GUAYAQUIL Y DE LAS CABECERAS PARROQUIALES DE SUS PARROQUIAS RURALES</p>	<p>ESCALA: 1:5.180' FECHA: JUNIO 2020</p>							

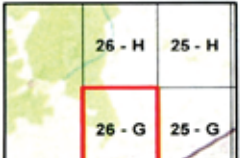


 <p>MUY ILUSTRE MUNICIPALIDAD DE GUAYAQUIL Por la Calidad de su Administración</p>	 <p>Alcaldía Guayaquil DRA. CYNTHIA VITERI JIMÉNEZ ADMINISTRACIÓN 2018 - 2021</p>	<p>CONTIENE: GUÍA OFICIAL DE NOMBRES DE CALLES DEL ÁREA URBANA, ÁREA DE EXPANSIÓN URBANA Y DE LAS CABECERAS PARROQUIALES DE LAS PARROQUIAS RURALES DEL CANTÓN GUAYAQUIL.</p>	<p>LÁMINA: 26 - F</p>	<table border="1"> <tr> <td>26 - G</td> <td>25 - G</td> </tr> <tr> <td>26 - F</td> <td>25 - F</td> </tr> <tr> <td>26 - E</td> <td>25 - E</td> </tr> </table>	26 - G	25 - G	26 - F	25 - F	26 - E	25 - E
26 - G	25 - G									
26 - F	25 - F									
26 - E	25 - E									
<p>DIRECCIÓN DE PLANIFICACIÓN URBANA, PROYECTOS Y ORDENAMIENTO TERRITORIAL</p>		<p>PROYECTO: ORDENANZA SUSTITUTIVA SOBRE NOMENCLATURA URBANA DEL CANTÓN GUAYAQUIL Y DE LAS CABECERAS PARROQUIALES DE SUS PARROQUIAS RURALES</p>	<p>ESCALA: 1:5.180 FECHA: JUNIO 2020</p>							



CONTIENE:
 GUÍA OFICIAL DE NOMBRES DE CALLES DEL ÁREA URBANA, ÁREA DE EXPANSIÓN URBANA Y DE LAS CABECERAS PARROQUIALES DE LAS PARROQUIAS RURALES DEL CANTÓN GUAYAQUIL

LÁMINA:
26 - G



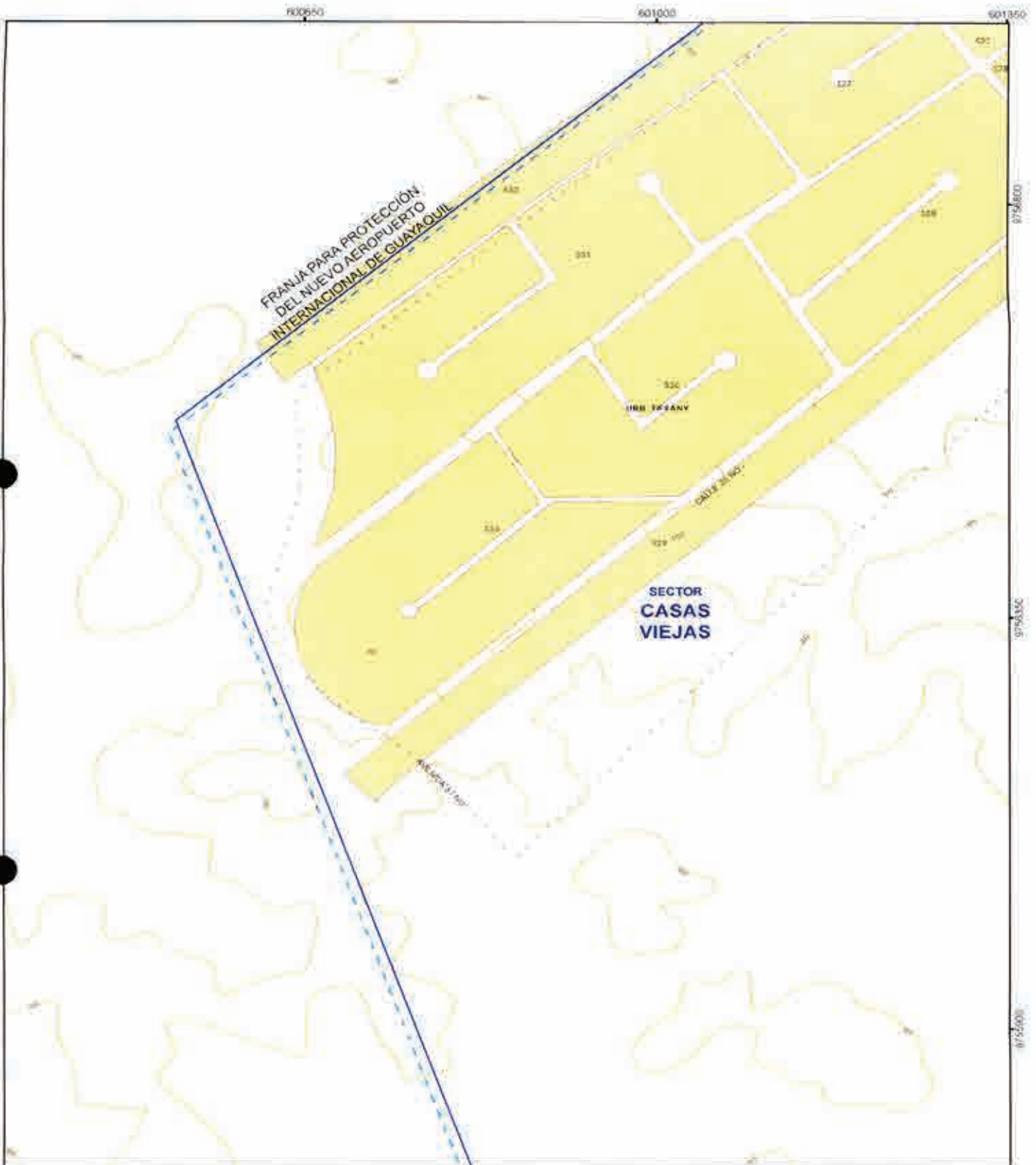
DIRECCIÓN DE PLANIFICACIÓN URBANA, PROYECTOS Y ORDENAMIENTO TERRITORIAL






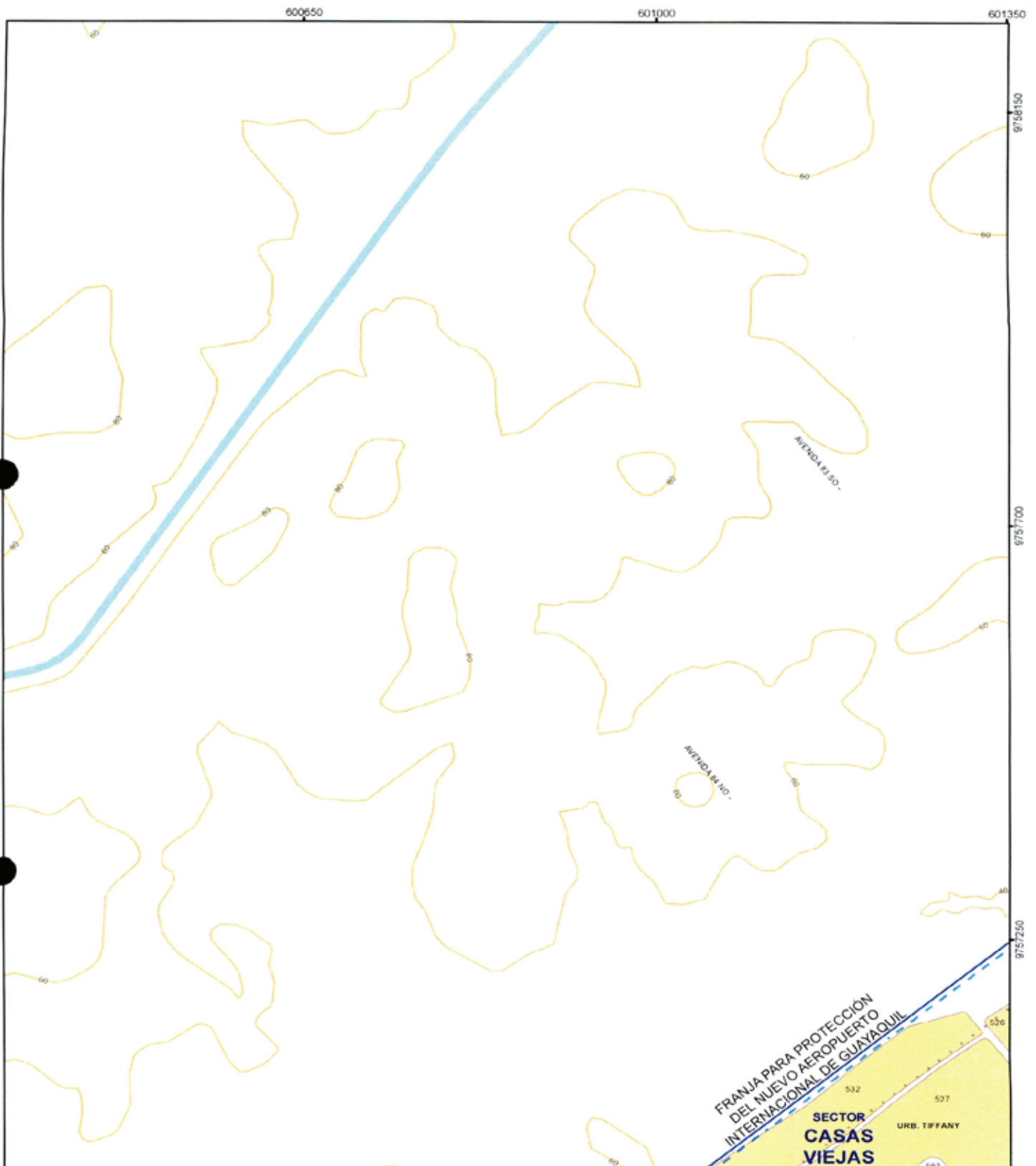
PROYECTO:
 ORDENANZA SUSTITUTIVA SOBRE NOMENCLATURA URBANA DEL CANTÓN GUAYAQUIL Y DE LAS CABECERAS PARROQUIALES DE SUS PARROQUIAS RURALES

ESCALA: 1:5.180
 FECHA: JUNIO 2020

[Handwritten mark]



 <p>MUY ILUSTRE MUNICIPALIDAD DE GUAYAQUIL #EnVanguardiaEnComunidad</p>	 <p>Alcaldía Guayaquil Dña. CYNTHIA VERILIZMENEZ ADMINISTRACION 2019 - 2023</p>	<p>CONTENIDO: GUIA OFICIAL DE NOMBRES DE CALLES DEL AREA URBANA, AREA DE EXPANSION URBANA Y DE LAS CABECERAS PARROQUIALES DE LAS PARROQUIAS RURALES DEL CANTÓN GUAYAQUIL</p>	<p>LÁMINA: 26 - H</p>	<table border="1"> <tr> <td>26 - I</td> <td>26 - I</td> </tr> <tr> <td>26 - H</td> <td>26 - H</td> </tr> <tr> <td>26 - G</td> <td>26 - G</td> </tr> </table>	26 - I	26 - I	26 - H	26 - H	26 - G	26 - G
26 - I	26 - I									
26 - H	26 - H									
26 - G	26 - G									
<p>DIRECCIÓN DE PLANIFICACIÓN URBANA, PROYECTOS Y ORDENAMIENTO TERRITORIAL</p>		<p>PROYECTO: ORDENANZA SUSTITUTIVA SOBRE NOMENCLATURA URBANA DEL CANTÓN GUAYAQUIL Y DE LAS CABECERAS PARROQUIALES DE SUS PARROQUIAS RURALES</p>	<p>ESCALA: 1:5.180 FECHA: JUNIO 2020</p>							




MUY ILUSTRE MUNICIPALIDAD DE GUAYAQUIL
Por Guayaquil Independiente



Alcaldía Guayaquil
DRA. CYNTHIA VITERI JIMENEZ
ADMINISTRACIÓN 2019 - 2023

CONTIENE:
GUÍA OFICIAL DE NOMBRES DE CALLES DEL ÁREA URBANA, ÁREA DE EXPANSIÓN URBANA Y DE LAS CABECERAS PARROQUIALES DE LAS PARROQUIAS RURALES DEL CANTÓN GUAYAQUIL

LÁMINA:
26 - I



DIRECCIÓN DE PLANIFICACIÓN URBANA, PROYECTOS Y ORDENAMIENTO TERRITORIAL



PROYECTO:
ORDENANZA SUSTITUTIVA SOBRE NOMENCLATURA URBANA DEL CANTÓN GUAYAQUIL Y DE LAS CABECERAS PARROQUIALES DE SUS PARROQUIAS RURALES

ESCALA: 1:5.180
FECHA: JUNIO 2020

L

NÓMINA DE VÍAS PÚBLICAS DE LA CIUDAD DE GUAYAQUIL APROBADAS POR EL M.I CONCEJO MUNICIPAL				
LÁMINA	DENOMINACIÓN DE CALLES.	NOMENCLATURA ALFANUMÉRICA	SECTORES DE NOMENCLATURA	CUADRANTE
3 - I	1 DE MAYO	CALLE 2 NO	ROCA	NOR-ESTE
4 - M	5° PASAJE 1A NE	5° PASAJE 1A NE	GARZOTA	NOR-ESTE
3 - I	6 DE MARZO	AVENIDA 2 NE	ROCA	NOR-ESTE
3 - I	9 DE OCTUBRE	EJE E-O	ROCA	NOR-ESTE
3 - I	9 DE OCTUBRE	EJE E-O	PEDRO CARBO	NOR-ESTE
3 - L	AB. JAIME ROLDÓS AGUILERA	AVENIDA 4 NE	LA FAE	NOR-ESTE
3 - L	AB. JAIME ROLDÓS AGUILERA	AVENIDA 4 NE	SIMÓN BOLIVAR	NOR-ESTE
3 - M	AB. JAIME ROLDÓS AGUILERA	AVENIDA 4 NE	LA FAE	NOR-ESTE
3 - M	AB. JAIME ROLDÓS AGUILERA	AVENIDA 4 NE	SIMÓN BOLIVAR	NOR-ESTE
3 - M	AB. JAIME ROLDÓS AGUILERA	AVENIDA 4 NE	GARZOTA	NOR-ESTE
3 - N	AB. JAIME ROLDÓS AGUILERA	AVENIDA 4 NE	LA FAE	NOR-ESTE
3 - N	AB. JAIME ROLDÓS AGUILERA	AVENIDA 4 NE	GARZOTA	NOR-ESTE
3 - M	AB. RENÉ ALEJANDRO IDROVO ROSALES	CALLE 15D NE	GARZOTA	NOR-ESTE
4 - M	AB. RENÉ ALEJANDRO IDROVO ROSALES	CALLE 15D NE	SIMÓN BOLIVAR	NOR-ESTE
4 - M	AB. RENÉ ALEJANDRO IDROVO ROSALES	CALLE 15D NE	GARZOTA	NOR-ESTE
4 - Ñ	ADALBERTO ORTIZ	5° CALLEJÓN 20 NE	GUAYACANES	NOR-ESTE
4 - O	ADALBERTO ORTIZ	5° CALLEJÓN 20 NE	GUAYACANES	NOR-ESTE
5 - O	ADALBERTO ORTIZ	5° CALLEJÓN 20 NE	SAMANES	NOR-ESTE
5 - O	ADALBERTO ORTIZ	5° CALLEJÓN 20 NE	GUAYACANES	NOR-ESTE
3 - M	AGUSTIN FREIRE ICAZA	CALLE 16 NE	GARZOTA	NOR-ESTE
3 - N	AGUSTIN FREIRE ICAZA	CALLE 16 NE	GARZOTA	NOR-ESTE
3 - N	AGUSTIN FREIRE ICAZA	CALLE 16 NE	LOS SAUCES	NOR-ESTE
4 - M	AGUSTIN FREIRE ICAZA	CALLE 16 NE	SIMÓN BOLIVAR	NOR-ESTE
4 - M	AGUSTIN FREIRE ICAZA	CALLE 16 NE	ALBORADA ESTE	NOR-ESTE
4 - M	AGUSTIN FREIRE ICAZA	CALLE 16 NE	LOS SAUCES	NOR-ESTE
5 - M	AGUSTIN FREIRE ICAZA	CALLE 16 NE	SIMÓN BOLIVAR	NOR-ESTE
4 - N	ALAMOR	9°RETORNO 17A NE	ALBORADA ESTE	NOR-ESTE
4 - Ñ	ALBA CALDERÓN ZATIZÁBAL DE GIL	13° PASAJE 3A NE	LOS SAUCES	NOR-ESTE
4 - Ñ	ALBA CALDERÓN ZATIZÁBAL DE GIL	13° PASAJE 3A NE	GUAYACANES	NOR-ESTE
4 - O	ALBA CALDERÓN ZATIZÁBAL DE GIL	13° PASAJE 3A NE	GUAYACANES	NOR-ESTE
4 - O	ALBA CALDERÓN ZATIZÁBAL DE GIL	13° PASAJE 3A NE	QUINTO GUAYAS ESTE	NOR-ESTE
3 - K	ALBERT SANTOS DUMONT	1°CALLEJÓN 12A NE	LA FAE	NOR-ESTE
4 - K	ALBERTO BORGES NÁJERA	CALLE 13 NO	SIMÓN BOLIVAR	NOR-ESTE
3 - K	ALLAN SHEPARD BARTLETT	1° PASAJE 1 NE	LA FAE	NOR-ESTE
4 - N	AMALUZA	8°RETORNO 17 NE	ALBORADA ESTE	NOR-ESTE
4 - Ñ	ANTONIO MATA MARTÍNEZ	4° CALLEJÓN 20 NE	GUAYACANES	NOR-ESTE
4 - O	ANTONIO MATA MARTÍNEZ	4° CALLEJÓN 20 NE	GUAYACANES	NOR-ESTE
5 - O	ANTONIO MATA MARTÍNEZ	4° CALLEJÓN 20 NE	SAMANES	NOR-ESTE
5 - O	ANTONIO MATA MARTÍNEZ	4° CALLEJÓN 20 NE	GUAYACANES	NOR-ESTE
4 - N	ARENILLAS	2°RETORNO 16A NE	ALBORADA ESTE	NOR-ESTE
4 - N	ARENILLAS	2°CALLEJÓN 16A NE	ALBORADA ESTE	NOR-ESTE
5 - Ñ	ARQ. RICARDO MÓRTOLA DI PUGLIA	AVENIDA 1C NE	ALBORADA ESTE	NOR-ESTE
2 - K	ATAHUALPA CHÁVEZ GONZÁLEZ	CALLE 11A NE	ATARAZANA	NOR-ESTE
3 - K	ATAHUALPA CHÁVEZ GONZÁLEZ	CALLE 11A NE	ATARAZANA	NOR-ESTE
2 - J	BANITTE	PASAJE 8 NE	PEDRO CARBO	NOR-ESTE
2 - L	BENJAMIN ROSALES ASPIAZU	AVENIDA 5 NE	LA FAE	NOR-ESTE
2 - M	BENJAMIN ROSALES ASPIAZU	AVENIDA 5 NE	LA FAE	NOR-ESTE
2 - M	BENJAMIN ROSALES ASPIAZU	AVENIDA 5 NE	ACUARELA	NOR-ESTE
2 - N	BENJAMIN ROSALES ASPIAZU	AVENIDA 5 NE	LA FAE	NOR-ESTE
3 - N	BENJAMIN ROSALES ASPIAZU	AVENIDA 5 NE	LA FAE	NOR-ESTE
3 - N	BENJAMIN ROSALES ASPIAZU	AVENIDA 5 NE	GARZOTA	NOR-ESTE
3 - I	BOYACÁ	AVENIDA 6 SE	ROCA	NOR-ESTE
3 - I	BOYACÁ	AVENIDA 6 SE	PEDRO CARBO	NOR-ESTE
3 - J	BOYACÁ	AVENIDA 6 NE	ROCA	NOR-ESTE
3 - J	BOYACÁ	AVENIDA 6 NE	PEDRO CARBO	NOR-ESTE
3 - J	BOYACÁ	AVENIDA 6 NE	CERRO DEL CARMEN	NOR-ESTE
3 - K	BUZZ ALDRIN	7° PEATONAL 1 NE	ATARAZANA	NOR-ESTE
3 - K	BUZZ ALDRIN	7°PEATONAL 1 NE	LA FAE	NOR-ESTE
5 - N	CALVAS	4°RETORNO 17 NE	ALBORADA ESTE	NOR-ESTE
5 - N	CANGONAMÁ	2°RETORNO 17A NE	ALBORADA ESTE	NOR-ESTE
3 - K	CAP. CARLOS EDWIN UZCÁTEGUI SOLIS	1° PASAJE 2 NE	LA FAE	NOR-ESTE
3 - K	CAP. ROBERTO MATA VELASTEGUI	4°PASAJE 1 NE	ATARAZANA	NOR-ESTE
3 - K	CAP. ROBERTO MATA VELASTEGUI	4° PASAJE 1 NE	LA FAE	NOR-ESTE
3 - K	CAP. RODRIGO AUGUSTO ROJAS HERRERA	3°CALLEJÓN 12A NE	LA FAE	NOR-ESTE
5 - N	CARLOS MERRYL MORALES	CALLE 19A NE	ALBORADA ESTE	NOR-ESTE
5 - Ñ	CARLOS MERRYL MORALES	CALLE 19A NE	ALBORADA ESTE	NOR-ESTE
5 - N	CATACÓCHA	2°RETORNO 17A NE	ALBORADA ESTE	NOR-ESTE
4 - N	CAZADEROS	10°RETORNO 17 NE	ALBORADA ESTE	NOR-ESTE
3 - K	CBO. EDISON CAÑAREJO FERNANDEZ	8°PASAJE 2 NE	LA FAE	NOR-ESTE

NÓMINA DE VIAS PÚBLICAS DE LA CIUDAD DE GUAYAQUIL APROBADAS POR EL M.J CONCEJO MUNICIPAL				
LÁMINA	DENOMINACIÓN DE CALLES.	NOMENCLATURA ALFANUMÉRICA	SECTORES DE NOMENCLATURA	CUADRANTE
5-N	CHACRAS	4°RETORNO 17A NE	ALBORADA ESTE	NOR-ESTE
5-N	CHAGUARPAMBA	2°RETORNO 17A NE	ALBORADA ESTE	NOR-ESTE
3-K	CHARLES AUGUSTUS LINDBERGH	6° PASAJE 1 NE	LA FAE	NOR-ESTE
3-J	CIUDAD DE LA PAZ	6° PASAJE 1 NE	ATARAZANA	NOR-ESTE
3-K	CIUDAD DE LA PAZ	5° PASAJE 1 NE	ATARAZANA	NOR-ESTE
3-K	CNEL. ELEODORO COSTALES DAVALOS	9° PASAJE 2 NE	LA FAE	NOR-ESTE
3-N	CNEL. GABRIEL GÓMEZ SANCHEZ	9° CALLEJÓN 17 NE	LOS SAUCES	NOR-ESTE
4-N	CNEL. GABRIEL GÓMEZ SANCHEZ	9° CALLEJÓN 17 NE	ALBORADA ESTE	NOR-ESTE
4-N	CNEL. GABRIEL GÓMEZ SANCHEZ	9° CALLEJÓN 17 NE	LOS SAUCES	NOR-ESTE
3-K	CNEL. JOSÉ NARANJO FRANCO	2° CALLEJÓN 12 NE	LA FAE	NOR-ESTE
3-I	CNEL. LORENZO JUAN N. DE GARAYCOA Y LLAGUNO	AVENIDA 3 NE	ROCA	NOR-ESTE
3-I	CNEL. LORENZO JUAN N. DE GARAYCOA Y LLAGUNO	AVENIDA 3 SE	ROCA	NOR-ESTE
3-J	CNEL. LORENZO JUAN N. DE GARAYCOA Y LLAGUNO	AVENIDA 3 NE	ROCA	NOR-ESTE
3-J	CNEL. LORENZO JUAN N. DE GARAYCOA Y LLAGUNO	AVENIDA 3 NE	CERRO DEL CARMEN	NOR-ESTE
3-K	CNEL. LUIS LOPEZ MORALES	AVENIDA 2 NE	ATARAZANA	NOR-ESTE
3-K	CNEL. LUIS LOPEZ MORALES	AVENIDA 2 NE	LA FAE	NOR-ESTE
4-N	CORDILLERA DE TOTORAS	6° PEATONAL 2 NE	ALBORADA ESTE	NOR-ESTE
4-N	CORDILLERA DEL CONDOR	8° RETORNO 17A NE	ALBORADA ESTE	NOR-ESTE
5-N	CORDILLERA DEL CONDOR	8° RETORNO 17A NE	ALBORADA ESTE	NOR-ESTE
3-K	COSME RENNELLA BARBATO	AVENIDA 1 NE	LA FAE	NOR-ESTE
5-N	DALIAS	4° CALLEJÓN 18 NE	ALBORADA ESTE	NOR-ESTE
3-J	DE LA DEMOCRACIA	AVENIDA 2 NE	CERRO DEL CARMEN	NOR-ESTE
3-J	DE LA DEMOCRACIA	AVENIDA 2 NE	ATARAZANA	NOR-ESTE
3-K	DE LA DEMOCRACIA	AVENIDA 2 NE	ATARAZANA	NOR-ESTE
3-L	DE LAS AMERICAS	AVENIDA 4 NE	LA FAE	NOR-ESTE
3-L	DE LAS AMERICAS	AVENIDA 4 NE	SIMÓN BOLIVAR	NOR-ESTE
4-K	DE LAS AMERICAS	EJE N-S	ATARAZANA	NOR-ESTE
4-K	DE LAS AMERICAS	EJE N-S	LA FAE	NOR-ESTE
4-K	DE LAS AMERICAS	AVENIDA 4 NE	SIMÓN BOLIVAR	NOR-ESTE
4-K	DE LAS AMERICAS	EJE N-S	SIMÓN BOLIVAR	NOR-ESTE
4-L	DE LAS AMERICAS	AVENIDA 4 NE	LA FAE	NOR-ESTE
4-L	DE LAS AMERICAS	AVENIDA 4 NE	SIMÓN BOLIVAR	NOR-ESTE
2-J	DE LAS ANIMAS	CALLEJÓN	LAS PENAS	NOR-ESTE
2-J	DEL ASTILLERO	CALLEJÓN	LAS PENAS	NOR-ESTE
4-O	DEL MAESTRO	CALLE 20B NE	SAMANES	NOR-ESTE
4-O	DEL MAESTRO	CALLE 20B NE	GUAYACANES	NOR-ESTE
4-N	DEMETRIO AGUILERA MALTA	CALLE 17A NE	ALBORADA ESTE	NOR-ESTE
5-N	DEMETRIO AGUILERA MALTA	CALLE 17A NE	ALBORADA ESTE	NOR-ESTE
2-J	DIEGO NOBOA Y ARTETA	PEATONAL 11 NE	LAS PENAS	NOR-ESTE
3-L	DR. ABEL ROMERO CASTILLO	CALLE 13E NE	LA FAE	NOR-ESTE
3-L	DR. ABEL ROMERO CASTILLO	CALLE 13E NE	SIMÓN BOLIVAR	NOR-ESTE
4-L	DR. ABEL ROMERO CASTILLO	CALLE 13E NE	SIMÓN BOLIVAR	NOR-ESTE
5-O	DR. ABEL VICTORIANO BRANDIN	AVENIDA 18 NE	SAMANES	NOR-ESTE
3-O	DR. ALBERTO STAGG CORONEL	AVENIDA 4A NE	GUAYACANES	NOR-ESTE
3-O	DR. ALBERTO STAGG CORONEL	AVENIDA 4A NE	QUINTO GUAYAS ESTE	NOR-ESTE
4-N	DR. ALBERTO STAGG CORONEL	AVENIDA 4A NE	GUAYACANES	NOR-ESTE
4-O	DR. ALBERTO STAGG CORONEL	AVENIDA 4A NE	GUAYACANES	NOR-ESTE
3-J	DR. ALEJO LASCANO BAHAMONDE	CALLE 6 NE	ROCA	NOR-ESTE
3-N	DR. ALFONSO TRUJILLO BUSTAMANTE	CALLE 18 NE	LOS SAUCES	NOR-ESTE
3-N	DR. ALFONSO TRUJILLO BUSTAMANTE	CALLE 18 NE	GUAYACANES	NOR-ESTE
2-J	DR. ALFREDO BAQUERIZO MORENO	AVENIDA 8 NE	PEDRO CARBO	NOR-ESTE
2-J	DR. ALFREDO BAQUERIZO MORENO	AVENIDA 8 NE	CERRO DEL CARMEN	NOR-ESTE
3-I	DR. ALFREDO BAQUERIZO MORENO	AVENIDA 8 NE	PEDRO CARBO	NOR-ESTE
3-N	DR. ALFREDO CEBALLOS CARRIÓN	17° PASAJE 3 NE	GUAYACANES	NOR-ESTE
3-O	DR. ALFREDO CEBALLOS CARRIÓN	17° PASAJE 5 NE	GUAYACANES	NOR-ESTE
3-N	DR. ALFREDO VERA VERA	8° PASAJE 5 NE	GUAYACANES	NOR-ESTE
3-O	DR. ALFREDO VERA VERA	8° PASAJE 5 NE	GUAYACANES	NOR-ESTE
3-N	DR. ANTONIO PARRA VELASCO	AVENIDA 4 NE	GARZOTA	NOR-ESTE
3-N	DR. ANTONIO PARRA VELASCO	AVENIDA 4 NE	LOS SAUCES	NOR-ESTE
4-N	DR. ANTONIO PARRA VELASCO	AVENIDA 4 NE	LOS SAUCES	NOR-ESTE
4-N	DR. ANTONIO PARRA VELASCO	AVENIDA 4 NE	GUAYACANES	NOR-ESTE
4-O	DR. ANTONIO PARRA VELASCO	AVENIDA 4 NE	GUAYACANES	NOR-ESTE
4-O	DR. ANTONIO PARRA VELASCO	AVENIDA 4 NE	QUINTO GUAYAS ESTE	NOR-ESTE
3-M	DR. CAMILO NEVAREZ VÁSQUEZ	AVENIDA 3A NE	GARZOTA	NOR-ESTE
3-N	DR. CAMILO NEVAREZ VÁSQUEZ	AVENIDA 3A NE	GARZOTA	NOR-ESTE
3-N	DR. CARLOS FRANCISCO ÁVILA RODRIGUEZ	5° PASAJE 4A NE	GUAYACANES	NOR-ESTE
3-O	DR. CARLOS FRANCISCO ÁVILA RODRIGUEZ	5° PASAJE 4A NE	GUAYACANES	NOR-ESTE
3-O	DR. CARLOS FRANCISCO ÁVILA RODRIGUEZ	5° PASAJE 4A NE	QUINTO GUAYAS ESTE	NOR-ESTE
3-K	DR. CARLOS LUIS PLAZA DANIN	CALLE 12 NE	ATARAZANA	NOR-ESTE

NÓMINA DE VÍAS PÚBLICAS DE LA CIUDAD DE GUAYAQUIL APROBADAS POR EL M.I CONCEJO MUNICIPAL				
LÁMINA	DENOMINACIÓN DE CALLES.	NOMENCLATURA ALFANUMÉRICA	SECTORES DE NOMENCLATURA	CUADRANTE
3 - K	DR. CARLOS LUIS PLAZA DAÑIN	CALLE 12 NE	ATARAZANA	NOR-ESTE
3 - K	DR. CARLOS LUIS PLAZA DAÑIN	CALLE 12 NE	LA FAE	NOR-ESTE
4 - K	DR. CARLOS LUIS PLAZA DAÑIN	CALLE 12 NE	ATARAZANA	NOR-ESTE
3 - L	DR. EDUARDO ANTONIO MANRIQUE TRUJILLO	AVENIDA 2 NE	SIMÓN BOLIVAR	NOR-ESTE
4 - L	DR. EDUARDO ANTONIO MANRIQUE TRUJILLO	AVENIDA 2 NE	SIMÓN BOLIVAR	NOR-ESTE
3 - K	DR. ELIAS MUÑOZ VICUÑA	AVENIDA 1 NE	ATARAZANA	NOR-ESTE
3 - K	DR. ELIAS MUÑOZ VICUÑA	AVENIDA 1 NE	LA FAE	NOR-ESTE
4 - K	DR. ELIAS MUÑOZ VICUÑA	AVENIDA 1 NE	ATARAZANA	NOR-ESTE
3 - J	DR. ELOY GUERRERO BARREIRO	4° PASAJE 1 NE	ATARAZANA	NOR-ESTE
3 - K	DR. ELOY GUERRERO BARREIRO	4° PASAJE 1 NE	ATARAZANA	NOR-ESTE
3 - Ñ	DR. ENRIQUE DE GRAU RUIZ	CALLE 18 NE	LOS SAUCES	NOR-ESTE
4 - Ñ	DR. ENRIQUE DE GRAU RUIZ	CALLE 18 NE	LOS SAUCES	NOR-ESTE
3 - N	DR. FIDEL MIRANDA ROBALINO	CALLE 16A NE	LOS SAUCES	NOR-ESTE
3 - N	DR. FIDEL MIRANDA ROBALINO	CALLE 16A NE	ACUARELA	NOR-ESTE
4 - O	DR. FRANCISCO JAVIER DE GARAYCOA Y LLAGUNO	3° CALLEJÓN 20B NE	SAMANES	NOR-ESTE
5 - O	DR. FRANCISCO JAVIER DE GARAYCOA Y LLAGUNO	3° CALLEJÓN 20B NE	SAMANES	NOR-ESTE
4 - O	DR. FRANCISCO RIZZO VELASCO	CALLE 20B NE	SAMANES	NOR-ESTE
5 - O	DR. FRANCISCO RIZZO VELASCO	CALLE 20B NE	SAMANES	NOR-ESTE
3 - M	DR. JORGE AMADOR YCAZA	1° CALLEJÓN 15 NE	GARZOTA	NOR-ESTE
5 - N	DR. JOSÉ SANTOS RODRIGUEZ	AVENIDA 1D NE	ALBORADA ESTE	NOR-ESTE
5 - Ñ	DR. JOSÉ SANTOS RODRIGUEZ	AVENIDA 1D NE	ALBORADA ESTE	NOR-ESTE
3 - M	DR. JUAN AURELIO JÁCOME BONILLA	CALLE 15B NE	LA FAE	NOR-ESTE
3 - M	DR. JUAN AURELIO JÁCOME BONILLA	CALLE 15B NE	GARZOTA	NOR-ESTE
4 - M	DR. JUAN AURELIO JÁCOME BONILLA	CALLE 15B NE	GARZOTA	NOR-ESTE
3 - I	DR. JUAN PABLO ARENAS LAVAYEN	TRANSVERSAL 1 NE	ROCA	NOR-ESTE
3 - J	DR. JUAN PABLO ARENAS LAVAYEN	TRANSVERSAL 1 NE	ROCA	NOR-ESTE
4 - K	DR. JUAN TANCA MARENGO	EJE N-S	SIMÓN BOLIVAR	NOR-ESTE
4 - L	DR. JUAN TANCA MARENGO	EJE N-S	SIMÓN BOLIVAR	NOR-ESTE
2 - J	DR. JULIAN CORONEL OYARVIDE	CALLE 9B NE	PEDRO CARBO	NOR-ESTE
2 - J	DR. JULIAN CORONEL OYARVIDE	CALLE 9B NE	CERRO DEL CARMEN	NOR-ESTE
3 - J	DR. JULIAN CORONEL OYARVIDE	CALLE 9B NE	ROCA	NOR-ESTE
3 - J	DR. JULIAN CORONEL OYARVIDE	CALLE 9B NE	CERRO DEL CARMEN	NOR-ESTE
3 - J	DR. JULIAN CORONEL OYARVIDE	CALLE 9 NO	CERRO DEL CARMEN	NOR-ESTE
3 - L	DR. LEOPOLDO BENÍTEZ VINUEZA	AVENIDA 2 NE	SIMÓN BOLIVAR	NOR-ESTE
3 - M	DR. LEOPOLDO BENÍTEZ VINUEZA	AVENIDA 2 NE	SIMÓN BOLIVAR	NOR-ESTE
3 - M	DR. LUIS AUGUSTO MENDOZA MOREIRA	CALLE 15E NE	GARZOTA	NOR-ESTE
4 - M	DR. LUIS AUGUSTO MENDOZA MOREIRA	CALLE 15E NE	SIMÓN BOLIVAR	NOR-ESTE
4 - M	DR. LUIS AUGUSTO MENDOZA MOREIRA	CALLE 15E NE	GARZOTA	NOR-ESTE
3 - J	DR. LUIS CORDERO CRESPO	EJE N-S	CERRO DEL CARMEN	NOR-ESTE
3 - J	DR. LUIS CORDERO CRESPO	EJE N-S	ATARAZANA	NOR-ESTE
4 - J	DR. LUIS CORDERO CRESPO	EJE N-S	ATARAZANA	NOR-ESTE
3 - Ñ	DR. MANUEL DE JESUS REAL MURILLO	11° PASAJE 5 NE	GUAYACANES	NOR-ESTE
3 - O	DR. MANUEL DE JESUS REAL MURILLO	11° CALLEJÓN 20A NE	GUAYACANES	NOR-ESTE
4 - O	DR. MANUEL DE JESUS REAL MURILLO	11° CALLEJÓN 20A NE	GUAYACANES	NOR-ESTE
3 - M	DR. MIGUEL ÁNGEL JIJÓN TERÁN	CALLE 15C NE	GARZOTA	NOR-ESTE
4 - M	DR. MIGUEL ÁNGEL JIJÓN TERÁN	CALLE 15C NE	GARZOTA	NOR-ESTE
3 - N	DR. OSCAR PALADINES HERRERÍA	2° PASAJE 5 NE	ACUARELA	NOR-ESTE
3 - Ñ	DR. OSCAR PALADINES HERRERÍA	2° PASAJE 5 NE	LOS SAUCES	NOR-ESTE
3 - Ñ	DR. OSCAR PALADINES HERRERÍA	2° PASAJE 5 NE	ACUARELA	NOR-ESTE
2 - K	DR. OSCAR POSADA ALCÍVAR	7° CALLEJÓN 11 NE	ATARAZANA	NOR-ESTE
3 - K	DR. OSCAR POSADA ALCÍVAR	7° CALLEJÓN 11 NE	ATARAZANA	NOR-ESTE
2 - J	DR. ROBERTO GILBERT ELIZALDE	CALLE 11 NE	ATARAZANA	NOR-ESTE
3 - J	DR. ROBERTO GILBERT ELIZALDE	CALLE 11 NE	ATARAZANA	NOR-ESTE
3 - Ñ	DR. TEODORO ALVARADO OLEA	14° PASAJE 5 NE	LOS SAUCES	NOR-ESTE
3 - Ñ	DR. TEODORO ALVARADO OLEA	CALLE 21 NE	GUAYACANES	NOR-ESTE
3 - Ñ	DR. TEODORO ALVARADO OLEA	14° PASAJE 5 NE	GUAYACANES	NOR-ESTE
3 - O	DR. TEODORO ALVARADO OLEA	CALLE 21 NE	GUAYACANES	NOR-ESTE
3 - O	DR. TEODORO ALVARADO OLEA	CALLE 21 NE	QUINTO GUAYAS ESTE	NOR-ESTE
4 - O	DR. TEODORO ALVARADO OLEA	CALLE 21 NE	SAMANES	NOR-ESTE
4 - O	DR. TEODORO ALVARADO OLEA	CALLE 21 NE	QUINTO GUAYAS ESTE	NOR-ESTE
2 - I	DR. VÍCTOR MANUEL RENDÓN PÉREZ	CALLE 2 NE	PEDRO CARBO	NOR-ESTE
3 - I	DR. VÍCTOR MANUEL RENDÓN PÉREZ	CALLE 2 NE	ROCA	NOR-ESTE
3 - I	DR. VÍCTOR MANUEL RENDÓN PÉREZ	CALLE 2 NE	PEDRO CARBO	NOR-ESTE
3 - O	EDUARDO KINGMAN RIOFRIO	5° CALLEJÓN 20A NE	GUAYACANES	NOR-ESTE
4 - O	EDUARDO KINGMAN RIOFRIO	5° CALLEJÓN 20A NE	SAMANES	NOR-ESTE
4 - O	EDUARDO KINGMAN RIOFRIO	5° CALLEJÓN 20A NE	GUAYACANES	NOR-ESTE
3 - N	EDUARDO PUIG AROSEMENA	16° CALLEJÓN 16 NE	LOS SAUCES	NOR-ESTE
3 - N	EDUARDO PUIG AROSEMENA	16° CALLEJÓN 16 NE	ACUARELA	NOR-ESTE
4 - N	EL LIMO	2° PEATONAL 2A NE	ALBORADA ESTE	NOR-ESTE

NÓMINA DE VÍAS PÚBLICAS DE LA CIUDAD DE GUAYAQUIL APROBADAS POR EL M.I CONCEJO MUNICIPAL				
LÁMINA	DENOMINACIÓN DE CALLES.	NOMENCLATURA ALFANUMÉRICA	SECTORES DE NOMENCLATURA	CUADRANTE
4 - K	ELEODORO ARBOLEDA ZAVALA	CALLE 12D NO	LA FAE	NOR-ESTE
3 - K	ELIAT LIUT	AVENIDA 3 NE	ATARAZANA	NOR-ESTE
3 - K	ELIAT LIUT	AVENIDA 3 NE	LA FAE	NOR-ESTE
4 - O	ELINA MANZANO VELA DE FÉLIX	1° PASAJE 2A NE	SAMANES	NOR-ESTE
5 - O	ELINA MANZANO VELA DE FÉLIX	1° PASAJE 2A NE	SAMANES	NOR-ESTE
3 - Ñ	ENRIQUE GIL GILBERT	5° CALLEJÓN 19B NE	LOS SAUCES	NOR-ESTE
3 - Ñ	ENRIQUE GIL GILBERT	5° CALLEJÓN 19B NE	GUAYACANES	NOR-ESTE
4 - Ñ	ENRIQUE GIL GILBERT	5° CALLEJÓN 19B NE	LOS SAUCES	NOR-ESTE
4 - Ñ	ENRIQUE IBAÑEZ MORA	3° PASAJE 3A NE	LOS SAUCES	NOR-ESTE
4 - Ñ	ENRIQUE IBAÑEZ MORA	3° PASAJE 3A NE	GUAYACANES	NOR-ESTE
4 - O	ENRIQUE IBAÑEZ MORA	3° PASAJE 3A NE	GUAYACANES	NOR-ESTE
4 - K	EUGENIO ALMAZAN	CALLE 12C NO	LA FAE	NOR-ESTE
5 - M	FRANCISCO DE ORELLANA	EJE N-S	ALBORADA ESTE	NOR-ESTE
5 - N	FRANCISCO DE ORELLANA	EJE N-S	ALBORADA ESTE	NOR-ESTE
5 - Ñ	FRANCISCO DE ORELLANA	EJE N-S	ALBORADA ESTE	NOR-ESTE
5 - O	FRANCISCO DE ORELLANA	EJE N-S	ALBORADA ESTE	NOR-ESTE
5 - O	FRANCISCO DE ORELLANA	EJE N-S	SAMANES	NOR-ESTE
5 - O	FRANCISCO DE ORELLANA	EJE N-S	QUINTO GUAYAS ESTE	NOR-ESTE
6 - O	FRANCISCO DE ORELLANA	EJE N-S	QUINTO GUAYAS ESTE	NOR-ESTE
6 - P	FRANCISCO DE ORELLANA	EJE N-S	QUINTO GUAYAS ESTE	NOR-ESTE
6 - P	FRANCISCO DE ORELLANA	EJE N-S	LOS VERGELES	NOR-ESTE
6 - Q	FRANCISCO DE ORELLANA	EJE N-S	LOS VERGELES	NOR-ESTE
7 - S	FRANCISCO DE ORELLANA	EJE N-S	LAS ORQUIDEAS ESTE	NOR-ESTE
3 - I	FRANCISCO DE P. ICAZA	CALLE 1 NE	ROCA	NOR-ESTE
3 - I	FRANCISCO DE P. ICAZA	CALLE 1 NE	PEDRO CARBO	NOR-ESTE
3 - I	FRANCISCO GARCÍA AVILÉS	AVENIDA 5 SE	ROCA	NOR-ESTE
3 - I	FRANCISCO GARCÍA AVILÉS	AVENIDA 5 NE	ROCA	NOR-ESTE
2 - M	FRANCISCO ILLINGWORTH ICAZA	2° PASAJE 3 NE	LA FAE	NOR-ESTE
2 - I	FRANCISCO MARÍA ROCA RODRIGUEZ	CALLE 4 NE	PEDRO CARBO	NOR-ESTE
3 - I	FRANCISCO MARÍA ROCA RODRIGUEZ	CALLE 4 NE	PEDRO CARBO	NOR-ESTE
4 - Ñ	GABRIEL ROLDÓS GARCÉS	CALLE 19B NE	LOS SAUCES	NOR-ESTE
5 - N	GABRIEL ROLDÓS GARCÉS	AVENIDA 2 NE	ALBORADA ESTE	NOR-ESTE
5 - Ñ	GABRIEL ROLDÓS GARCÉS	AVENIDA 2 NE	ALBORADA ESTE	NOR-ESTE
5 - Ñ	GABRIEL ROLDÓS GARCÉS	CALLE 19B NE	ALBORADA ESTE	NOR-ESTE
5 - Ñ	GABRIEL ROLDÓS GARCÉS	CALLE 19B NE	LOS SAUCES	NOR-ESTE
4 - Ñ	GALO GALECIO	8° PASAJE 3A NE	LOS SAUCES	NOR-ESTE
4 - Ñ	GALO GALECIO	8° PASAJE 3A NE	GUAYACANES	NOR-ESTE
4 - O	GALO GALECIO	8° PASAJE 3A NE	GUAYACANES	NOR-ESTE
3 - K	GEORGE COLLINS	9° PEATONAL 2 NE	LA FAE	NOR-ESTE
4 - Ñ	GEORGE LEWIS CAPWELL	AVENIDA 3A NE	LOS SAUCES	NOR-ESTE
4 - Ñ	GEORGE LEWIS CAPWELL	AVENIDA 3A NE	GUAYACANES	NOR-ESTE
4 - O	GEORGE LEWIS CAPWELL	AVENIDA 3A NE	SAMANES	NOR-ESTE
4 - O	GEORGE LEWIS CAPWELL	AVENIDA 3A NE	GUAYACANES	NOR-ESTE
4 - O	GEORGE LEWIS CAPWELL	AVENIDA 3A NE	QUINTO GUAYAS ESTE	NOR-ESTE
3 - K	GERMAN STEPANOVICH TITOV	6° PASAJE 2 NE	LA FAE	NOR-ESTE
2 - I	GRAL. ALM. MANUEL ANTONIO DE LUZÁRRAGA Y ECHEZURR	CALLE 5 NE	PEDRO CARBO	NOR-ESTE
3 - K	GRAL. ANGEL FLORES MONTUFAR	1° PASAJE 1 NE	LA FAE	NOR-ESTE
3 - K	GRAL. BOLIVAR PICO SANTOS	7° PASAJE 1 NE	LA FAE	NOR-ESTE
2 - J	GRAL. CORNELIO ESCISIÓN VERNAZA Y CARBO	CALLE 9B NE	PEDRO CARBO	NOR-ESTE
2 - J	GRAL. CORNELIO ESCISIÓN VERNAZA Y CARBO	CALLE 9B NE	CERRO DEL CARMEN	NOR-ESTE
2 - J	GRAL. CORNELIO ESCISIÓN VERNAZA Y CARBO	CALLE 9B NE	LAS PEÑAS	NOR-ESTE
3 - K	GRAL. GALO CORONEL DROUET	1° CALLEJÓN 12 NE	LA FAE	NOR-ESTE
2 - I	GRAL. JOSÉ M. CORDOVA MUÑOZ	AVENIDA 9 NE	PEDRO CARBO	NOR-ESTE
2 - J	GRAL. JOSÉ M. CORDOVA MUÑOZ	AVENIDA 9 NE	PEDRO CARBO	NOR-ESTE
5 - N	GRAL. JUAN IGNACIO PAREJA	1° PASAJE 2 NE	ALBORADA ESTE	NOR-ESTE
3 - I	GRAL. LUIS URDANETA Y FARIA	CALLE 4 NE	ROCA	NOR-ESTE
3 - K	GRAL. RAÚL COUSIN IZURIETA	CALLE 12A NE	LA FAE	NOR-ESTE
4 - L	GUILLERMO PAREJA ROLANDO	AVENIDA 2 NE	SIMÓN BOLIVAR	NOR-ESTE
4 - M	GUILLERMO PAREJA ROLANDO	AVENIDA 2 NE	SIMÓN BOLIVAR	NOR-ESTE
4 - M	GUILLERMO PAREJA ROLANDO	CALLE 15 NE	GARZOTA	NOR-ESTE
4 - M	GUILLERMO PAREJA ROLANDO	AVENIDA 2 NE	GARZOTA	NOR-ESTE
4 - M	GUILLERMO PAREJA ROLANDO	CALLE 15 NE	ALBORADA ESTE	NOR-ESTE
3 - N	GUSTAVO MATEUS AYLUARDO	8° CALLEJÓN 16 NE	LOS SAUCES	NOR-ESTE
3 - N	GUSTAVO MATEUS AYLUARDO	8° CALLEJÓN 16 NE	ACUARELA	NOR-ESTE
3 - M	HERMANO MIGUEL FCO. FEBRES CORDERO	CALLE 15 NE	LA FAE	NOR-ESTE
3 - M	HERMANO MIGUEL FCO. FEBRES CORDERO	CALLE 15 NE	SIMÓN BOLIVAR	NOR-ESTE
3 - M	HERMANO MIGUEL FCO. FEBRES CORDERO	CALLE 15 NE	GARZOTA	NOR-ESTE
4 - M	HERMANO MIGUEL FCO. FEBRES CORDERO	AVENIDA 1A NE	SIMÓN BOLIVAR	NOR-ESTE
4 - M	HERMANO MIGUEL FCO. FEBRES CORDERO	AVENIDA 1A NE	GARZOTA	NOR-ESTE

NÓMINA DE VÍAS PÚBLICAS DE LA CIUDAD DE GUAYAQUIL APROBADAS POR EL M.I CONCEJO MUNICIPAL				
LÁMINA	DENOMINACIÓN DE CALLES.	NOMENCLATURA ALFANUMÉRICA	SECTORES DE NOMENCLATURA	CUADRANTE
4 - O	HNO. ROBERTO COSTA PRATS	CALLE 20C NE	SAMANES	NOR-ESTE
5 - O	HNO. ROBERTO COSTA PRATS	CALLE 20C NO	SAMANES	NOR-ESTE
5 - O	HNO. ROBERTO COSTA PRATS	CALLE 20C NE	SAMANES	NOR-ESTE
4 - N	HUAQUILLAS	11°RETORNO 17 NE	ALBORADA ESTE	NOR-ESTE
2 - I	IMBABURA	CALLE 6 NE	PEDRO CARBO	NOR-ESTE
3 - J	ING. EDUARDO MONCAYO MÁRMOL	3° PASAJE 1 NE	ATARAZANA	NOR-ESTE
3 - K	ING. EDUARDO MONCAYO MÁRMOL	3°PASAJE 1 NE	ATARAZANA	NOR-ESTE
3 - N	ING. MARTÍN YCAZA PÉREZ	AVENIDA 4A NE	LOS SAUCES	NOR-ESTE
3 - N	ING. MARTÍN YCAZA PÉREZ	AVENIDA 4A NE	ACUARELA	NOR-ESTE
3 - Ñ	ING. MARTÍN YCAZA PÉREZ	AVENIDA 4A NE	LOS SAUCES	NOR-ESTE
4 - Ñ	ING. MARTÍN YCAZA PÉREZ	AVENIDA 4A NE	LOS SAUCES	NOR-ESTE
4 - M	ING. RODOLFO BAQUERIZO NAZUR	AVENIDA 2 NE	ALBORADA ESTE	NOR-ESTE
5 - N	ING. RODOLFO BAQUERIZO NAZUR	CALLE 19 NO	ALBORADA ESTE	NOR-ESTE
5 - N	ING. RODOLFO BAQUERIZO NAZUR	CALLE 19 NE	ALBORADA ESTE	NOR-ESTE
5 - N	ING. RODOLFO BAQUERIZO NAZUR	AVENIDA 2 NE	ALBORADA ESTE	NOR-ESTE
5 - M	ISLA BALTRA	3°RETORNO 17 NE	ALBORADA ESTE	NOR-ESTE
4 - N	ISLA BARTOLOMÉ	7°RETORNO 17 NE	ALBORADA ESTE	NOR-ESTE
5 - N	ISLA BARTOLOMÉ	7°RETORNO 17 NE	ALBORADA ESTE	NOR-ESTE
4 - M	ISLA DARWIN	3°PASEO 16B NE	ALBORADA ESTE	NOR-ESTE
4 - N	ISLA DARWIN	3°PASEO 16B NE	ALBORADA ESTE	NOR-ESTE
5 - M	ISLA DARWIN	3°PASEO 16B NE	ALBORADA ESTE	NOR-ESTE
4 - M	ISLA ESPAÑOLA	7°PASAJE 1A NE	ALBORADA ESTE	NOR-ESTE
4 - M	ISLA FERNANDINA	1°PEATONAL 1A NE	ALBORADA ESTE	NOR-ESTE
4 - M	ISLA GENOVESA	6°HERRADURA 2 NE	ALBORADA ESTE	NOR-ESTE
4 - M	ISLA ISABELA	1° RETORNO 16 NE	SIMÓN BOLIVAR	NOR-ESTE
4 - M	ISLA ISABELA	1°RETORNO 16 NE	ALBORADA ESTE	NOR-ESTE
4 - M	ISLA MARCHENA	5°RETORNO 16 NE	ALBORADA ESTE	NOR-ESTE
5 - M	ISLA PINTA	2°CALLEJÓN 16B NE	ALBORADA ESTE	NOR-ESTE
5 - M	ISLA PINTA	1°CALLEJÓN 16B NE	ALBORADA ESTE	NOR-ESTE
5 - M	ISLA PINTA	3°PASAJE 1 NE	ALBORADA ESTE	NOR-ESTE
4 - M	ISLA PLAZA	2°CALLEJÓN 16B NE	ALBORADA ESTE	NOR-ESTE
4 - N	ISLA PLAZA	2°CALLEJÓN 16B NE	ALBORADA ESTE	NOR-ESTE
4 - M	ISLA RÁBIDA	2° RETORNO 16 NE	SIMÓN BOLIVAR	NOR-ESTE
4 - M	ISLA RÁBIDA	2°RETORNO 16 NE	ALBORADA ESTE	NOR-ESTE
4 - M	ISLA SAN CRISTÓBAL	2°PEATONAL 1A NE	ALBORADA ESTE	NOR-ESTE
4 - M	ISLA SAN SALVADOR	1° PEATONAL 1 NE	ALBORADA ESTE	NOR-ESTE
5 - M	ISLA SAN SALVADOR	1° PEATONAL 1 NE	ALBORADA ESTE	NOR-ESTE
4 - M	ISLA SANTA CRUZ	3°RETORNO 16 NE	ALBORADA ESTE	NOR-ESTE
4 - M	ISLA SANTA FE	5°RETORNO 17 NE	ALBORADA ESTE	NOR-ESTE
4 - N	ISLA SANTA FE	5°RETORNO 17 NE	ALBORADA ESTE	NOR-ESTE
5 - M	ISLA SANTA FE	5°RETORNO 17 NE	ALBORADA ESTE	NOR-ESTE
5 - N	ISLA SANTA FE	5°RETORNO 17 NE	ALBORADA ESTE	NOR-ESTE
5 - M	ISLA SANTA MARÍA	1°RETORNO 17 NE	ALBORADA ESTE	NOR-ESTE
2 - J	JACINTO MORÁN DE BUITRÓN	AVENIDA 10 NE	CERRO DEL CARMEN	NOR-ESTE
2 - J	JACINTO MORÁN DE BUITRÓN	AVENIDA 10 NE	LAS PEÑAS	NOR-ESTE
2 - J	JACINTO MORÁN DE BUITRÓN	AVENIDA 10 NE	ATARAZANA	NOR-ESTE
3 - J	JACINTO MORÁN DE BUITRÓN	CALLE 10 NE	CERRO DEL CARMEN	NOR-ESTE
3 - J	JACINTO MORÁN DE BUITRÓN	CALLE 10 NE	ATARAZANA	NOR-ESTE
4 - N	JAMBELI	13°RETORNO 17 NE	ALBORADA ESTE	NOR-ESTE
4 - L	JERONIMO AVILÉS AGUIRRE	CALLE 13B NO	SIMÓN BOLIVAR	NOR-ESTE
3 - L	JOAQUÍN JOSÉ ORRANTIA GONZALES	CALLE 14 NE	LA FAE	NOR-ESTE
3 - L	JOAQUÍN JOSÉ ORRANTIA GONZALES	CALLE 14 NE	SIMÓN BOLIVAR	NOR-ESTE
4 - L	JOAQUÍN JOSÉ ORRANTIA GONZALES	CALLE 14 NE	SIMÓN BOLIVAR	NOR-ESTE
3 - K	JOHN HERSCHEL GLENN	8° PEATONAL 1 NE	LA FAE	NOR-ESTE
4 - Ñ	JORGE ICAZA	5° PASAJE 3 NE	LOS SAUCES	NOR-ESTE
4 - Ñ	JORGE ICAZA	5° PASAJE 3 NE	GUAYACANES	NOR-ESTE
4 - O	JORGE ICAZA	5° PASAJE 3 NE	GUAYACANES	NOR-ESTE
4 - K	JOSÉ ALAVEDRA TAMA	CALLE 12B NO	LA FAE	NOR-ESTE
4 - Ñ	JOSÉ ANDRÉS MATEUS	6°PASAJE 2A NE	ALBORADA ESTE	NOR-ESTE
5 - Ñ	JOSÉ ANDRÉS MATEUS	6°PASAJE 2A NE	ALBORADA ESTE	NOR-ESTE
3 - I	JOSÉ ANTONIO CAMPOS MAINGÓN	CALLE 1 NE	ROCA	NOR-ESTE
5 - Ñ	JOSÉ JULIÁN GONZÁLEZ NAVARRETE	AVENIDA 1B NE	ALBORADA ESTE	NOR-ESTE
2 - J	JOSÉ MANUEL MATHEU Y ARANDA	PASAJE 7 NE	PEDRO CARBO	NOR-ESTE
3 - N	JOSÉ MARÍA EGAS MIRANDA	CALLE 17 NE	LOS SAUCES	NOR-ESTE
3 - N	JOSÉ MARÍA EGAS MIRANDA	CALLE 17 NE	ACUARELA	NOR-ESTE
3 - Ñ	JOSÉ MARÍA EGAS MIRANDA	CALLE 17 NE	LOS SAUCES	NOR-ESTE
3 - Ñ	JOSÉ MARÍA EGAS MIRANDA	CALLE 17 NE	ACUARELA	NOR-ESTE
3 - Ñ	JOSÉ MARÍA EGAS MIRANDA	CALLE 17 NE	GUAYACANES	NOR-ESTE
4 - N	JOSÉ MARÍA EGAS MIRANDA	CALLE 17 NE	ALBORADA ESTE	NOR-ESTE

NÓMINA DE VÍAS PÚBLICAS DE LA CIUDAD DE GUAYAQUIL APROBADAS POR EL M.I CONCEJO MUNICIPAL				
LÁMINA	DENOMINACIÓN DE CALLES.	NOMENCLATURA ALFANUMÉRICA	SECTORES DE NOMENCLATURA	CUADRANTE
4 - N	JOSÉ MARÍA EGAS MIRANDA	CALLE 17 NE	LOS SAUCES	NOR-ESTE
5 - M	JOSÉ MARÍA EGAS MIRANDA	CALLE 17 NE	ALBORADA ESTE	NOR-ESTE
5 - N	JOSÉ MARÍA EGAS MIRANDA	CALLE 17 NE	ALBORADA ESTE	NOR-ESTE
3 - N	JOSÉ MARÍA ROURA OXANDABERRO	CALLE 16A NE	LOS SAUCES	NOR-ESTE
4 - M	JOSÉ MARÍA ROURA OXANDABERRO	CALLE 16A NE	ALBORADA ESTE	NOR-ESTE
4 - N	JOSÉ MARÍA ROURA OXANDABERRO	CALLE 16A NE	ALBORADA ESTE	NOR-ESTE
4 - N	JOSÉ MARÍA ROURA OXANDABERRO	CALLE 16A NE	LOS SAUCES	NOR-ESTE
5 - M	JOSÉ MARÍA ROURA OXANDABERRO	CALLE 16A NE	ALBORADA ESTE	NOR-ESTE
5 - Ñ	JOSÉ MARTÍNEZ QUEIROLO	AVENIDA 2A NE	ALBORADA ESTE	NOR-ESTE
5 - O	JOSÉ MARTÍNEZ QUEIROLO	AVENIDA 2A NE	ALBORADA ESTE	NOR-ESTE
5 - O	JOSÉ MARTÍNEZ QUEIROLO	AVENIDA 2A NE	SAMANES	NOR-ESTE
5 - P	JOSÉ MARTÍNEZ QUEIROLO	AVENIDA 2A NE	SAMANES	NOR-ESTE
5 - P	JOSÉ MARTÍNEZ QUEIROLO	AVENIDA 2A NE	QUINTO GUAYAS ESTE	NOR-ESTE
5 - N	JOSÉ RODRIGUEZ LABANDERA	1° PASAJE 1A NE	ALBORADA ESTE	NOR-ESTE
2 - I	JUAN DE MENDIBURU	CALLE 6 NE	PEDRO CARBO	NOR-ESTE
3 - I	JUAN DE MENDIBURU	CALLE 6 NE	PEDRO CARBO	NOR-ESTE
3 - J	JUAN DE MENDIBURU	CALLE 6 NE	PEDRO CARBO	NOR-ESTE
2 - J	JUAN MONTALVO FIALLOS	CALLE 9 NE	PEDRO CARBO	NOR-ESTE
3 - J	JUAN MONTALVO FIALLOS	CALLE 9 NE	ROCA	NOR-ESTE
3 - J	JUAN MONTALVO FIALLOS	CALLE 9 NE	PEDRO CARBO	NOR-ESTE
2 - J	JUAN XAVIER MARCOS Y AGUIRRE	PASAJE 5 NE	ATARAZANA	NOR-ESTE
2 - J	JUAN XAVIER MARCOS Y AGUIRRE	PASAJE 5 NE	PUERTO SANTA ANA	NOR-ESTE
2 - K	JUAN XAVIER MARCOS Y AGUIRRE	PASAJE 5 NE	ATARAZANA	NOR-ESTE
2 - K	JUAN XAVIER MARCOS Y AGUIRRE	PASAJE 5 NE	PUERTO SANTA ANA	NOR-ESTE
3 - K	JULIO PICO MANTILLA	CALLE 12A NE	LA FAE	NOR-ESTE
2 - I	JUNIN	CALLE 3 NE	PEDRO CARBO	NOR-ESTE
3 - I	JUNIN	CALLE 3 NE	ROCA	NOR-ESTE
3 - I	JUNIN	CALLE 3 NE	PEDRO CARBO	NOR-ESTE
4 - L	JUSTINO CORNEJO VIZCAINO	CALLE 13A NO	SIMÓN BOLIVAR	NOR-ESTE
3 - M	LA SALLE	9° PASAJE 3 NE	LA FAE	NOR-ESTE
3 - M	LA SALLE	9° PASAJE 3 NE	GARZOTA	NOR-ESTE
3 - N	LA SALLE	9° PASAJE 3 NE	GARZOTA	NOR-ESTE
3 - K	LCDO. JUAN BENITO ORELLANA MATEUS	2° CALLEJÓN 11A NE	ATARAZANA	NOR-ESTE
4 - K	LCDO. JUAN BENITO ORELLANA MATEUS	2° CALLEJÓN 11A NE	ATARAZANA	NOR-ESTE
2 - J	LOJA	CALLE 9A NE	PEDRO CARBO	NOR-ESTE
3 - J	LOJA	CALLE 9A NE	PEDRO CARBO	NOR-ESTE
3 - J	LOJA	CALLE 9A NE	CERRO DEL GARMEN	NOR-ESTE
2 - I	MAGALLANES	1° CALLEJÓN 6 NE	PEDRO CARBO	NOR-ESTE
2 - I	MALECÓN SIMÓN BOLIVAR PALACIOS	AVENIDA 12 NE	PEDRO CARBO	NOR-ESTE
2 - J	MALECÓN SIMÓN BOLIVAR PALACIOS	AVENIDA 12 NE	PEDRO CARBO	NOR-ESTE
2 - J	MALECÓN SIMÓN BOLIVAR PALACIOS	AVENIDA 12 NE	LAS PEÑAS	NOR-ESTE
4 - N	MANUEL BENJAMIN CARRIÓN MORA	CALLE 18 NE	ALBORADA ESTE	NOR-ESTE
4 - N	MANUEL BENJAMIN CARRIÓN MORA	CALLE 18 NE	LOS SAUCES	NOR-ESTE
5 - N	MANUEL BENJAMIN CARRIÓN MORA	CALLE 18 NE	ALBORADA ESTE	NOR-ESTE
3 - J	MANUEL GALECIO LIGERO	CALLE 7 NE	ROCA	NOR-ESTE
3 - J	MANUEL GALECIO LIGERO	CALLE 7 NE	PEDRO CARBO	NOR-ESTE
4 - Ñ	MANUEL IGNACIO MURILLO	4° CALLEJÓN 18 NE	ALBORADA ESTE	NOR-ESTE
5 - N	MANUEL IGNACIO MURILLO	4° CALLEJÓN 18 NE	ALBORADA ESTE	NOR-ESTE
2 - J	MANUEL JESÚS CALLE	CALLEJÓN 9A NE	PEDRO CARBO	NOR-ESTE
5 - N	MARCABELÍ	6° RETORNO 17A NE	ALBORADA ESTE	NOR-ESTE
4 - O	MIGUEL RIOFRIO	8° PASAJE 3 NE	SAMANES	NOR-ESTE
3 - K	MYR. FERNANDO VASCONEZ CABEZAS	4° CALLEJÓN 12A NE	LA FAE	NOR-ESTE
3 - K	MYR. HERNAN E. CARRERA ARANCIBA	9° PASAJE 2 NE	LA FAE	NOR-ESTE
3 - K	MYR. RAUL BANDERAS	5° PASAJE 1 NE	LA FAE	NOR-ESTE
3 - K	NEIL A. ARMSTRONG	7° PEATONAL 2 NE	ATARAZANA	NOR-ESTE
3 - K	NEIL A. ARMSTRONG	7° PEATONAL 2 NE	LA FAE	NOR-ESTE
3 - J	NICASIO SAFADIREVES	AVENIDA 3 NE	ATARAZANA	NOR-ESTE
3 - K	NICASIO SAFADIREVES	AVENIDA 3 NE	ATARAZANA	NOR-ESTE
2 - J	NUMA POMPILIO LLONA	AVENIDA 12 NE	LAS PEÑAS	NOR-ESTE
3 - Ñ	OLAF HOLM HOLM	CALLE 20A NE	GUAYACANES	NOR-ESTE
3 - O	OLAF HOLM HOLM	CALLE 20A NE	GUAYACANES	NOR-ESTE
4 - O	OLAF HOLM HOLM	CALLE 20A NE	SAMANES	NOR-ESTE
4 - O	OLAF HOLM HOLM	CALLE 20A NE	GUAYACANES	NOR-ESTE
3 - N	OLGA GUTIÉRREZ IRAOLAGOITE	3° CALLEJÓN 16 NE	LOS SAUCES	NOR-ESTE
3 - N	OLGA GUTIÉRREZ IRAOLAGOITE	3° CALLEJÓN 16 NE	ACUARELA	NOR-ESTE
3 - K	ORVILLE WRIGHT	8° PASAJE 2 NE	LA FAE	NOR-ESTE
5 - Ñ	PABLO ANSALDO VILLACÍS	2° CALLEJÓN 19B NE	ALBORADA ESTE	NOR-ESTE
2 - I	PADRE JUAN BAUTISTA AGUIRRE CARBO	CALLE 8 NE	PEDRO CARBO	NOR-ESTE
2 - J	PADRE JUAN BAUTISTA AGUIRRE CARBO	CALLE 8 NE	PEDRO CARBO	NOR-ESTE

NÓMINA DE VÍAS PÚBLICAS DE LA CIUDAD DE GUAYAQUIL APROBADAS POR EL M.I CONCEJO MUNICIPAL				
LÁMINA	DENOMINACIÓN DE CALLES.	NOMENCLATURA ALFANUMÉRICA	SECTORES DE NOMENCLATURA	CUADRANTE
3 - J	PADRE JUAN BAUTISTA AGUIRRE CARBO	CALLE 8 NE	PEDRO CARBO	NOR-ESTE
2 - I	PADRE VICENTE SOLANO VARGAS-MACHUCA	CALLE 5 NE	PEDRO CARBO	NOR-ESTE
3 - I	PADRE VICENTE SOLANO VARGAS-MACHUCA	CALLE 5 NE	ROCA	NOR-ESTE
3 - I	PADRE VICENTE SOLANO VARGAS-MACHUCA	CALLE 5 NE	PEDRO CARBO	NOR-ESTE
3 - J	PADRE VICENTE SOLANO VARGAS-MACHUCA	CALLE 5 NE	ROCA	NOR-ESTE
4 - N	PALETILLAS	11°RETORNO 17A NE	ALBORADA ESTE	NOR-ESTE
5 - N	PALMALES	2°RETORNO 18 NE	ALBORADA ESTE	NOR-ESTE
2 - I	PANAMÁ	AVENIDA 11 NE	PEDRO CARBO	NOR-ESTE
2 - J	PANAMÁ	AVENIDA 11 NE	PEDRO CARBO	NOR-ESTE
2 - J	PASEO DE ESPAÑA	2° PASAJE 5 NE	LAS PEÑAS	NOR-ESTE
2 - J	PASEO DE ESPAÑA	2° PASAJE 5 NE	PUERTO SANTA ANA	NOR-ESTE
2 - M	PASEO DEL BICENTENARIO 2020	6° PASAJE 3 NE	LA FAE	NOR-ESTE
3 - M	PASEO DEL BICENTENARIO 2020	6° PASAJE 3 NE	LA FAE	NOR-ESTE
3 - M	PASEO DEL BICENTENARIO 2020	6° PASAJE 3 NE	GARZOTA	NOR-ESTE
3 - M	PDTE. ISIDRO AYORA CUEVA	AVENIDA 3 NE	LA FAE	NOR-ESTE
3 - M	PDTE. ISIDRO AYORA CUEVA	AVENIDA 3 NE	GARZOTA	NOR-ESTE
3 - M	PDTE. ISIDRO AYORA CUEVA	AVENIDA 3 NE	LOS SAUCES	NOR-ESTE
3 - N	PDTE. ISIDRO AYORA CUEVA	AVENIDA 3 NE	LOS SAUCES	NOR-ESTE
4 - N	PDTE. ISIDRO AYORA CUEVA	AVENIDA 3 NE	ALBORADA ESTE	NOR-ESTE
4 - N	PDTE. ISIDRO AYORA CUEVA	AVENIDA 3 NE	LOS SAUCES	NOR-ESTE
4 - Ñ	PDTE. ISIDRO AYORA CUEVA	AVENIDA 3 NE	ALBORADA ESTE	NOR-ESTE
4 - Ñ	PDTE. ISIDRO AYORA CUEVA	AVENIDA 3 NE	LOS SAUCES	NOR-ESTE
4 - O	PDTE. ISIDRO AYORA CUEVA	AVENIDA 3 NE	SAMANES	NOR-ESTE
4 - O	PDTE. ISIDRO AYORA CUEVA	AVENIDA 3 NE	QUINTO GUAYAS ESTE	NOR-ESTE
5 - Ñ	PDTE. ISIDRO AYORA CUEVA	AVENIDA 3 NE	ALBORADA ESTE	NOR-ESTE
5 - Ñ	PDTE. ISIDRO AYORA CUEVA	AVENIDA 3 NE	LOS SAUCES	NOR-ESTE
5 - Ñ	PDTE. ISIDRO AYORA CUEVA	AVENIDA 3 NE	SAMANES	NOR-ESTE
5 - Ñ	PDTE. ISIDRO AYORA CUEVA	AVENIDA 3 NE	GUAYACANES	NOR-ESTE
5 - O	PDTE. ISIDRO AYORA CUEVA	AVENIDA 3 NE	SAMANES	NOR-ESTE
6 - R	PDTE. ISIDRO AYORA CUEVA	CALLE 25 NO	LAS ORQUIDEAS ESTE	NOR-ESTE
3 - Ñ	PDTE. JOSÉ LUIS TAMAYO TERÁN	CALLE 20 NE	LOS SAUCES	NOR-ESTE
3 - Ñ	PDTE. JOSÉ LUIS TAMAYO TERÁN	CALLE 20 NE	GUAYACANES	NOR-ESTE
3 - O	PDTE. JOSÉ LUIS TAMAYO TERÁN	CALLE 20 NE	GUAYACANES	NOR-ESTE
4 - Ñ	PDTE. JOSÉ LUIS TAMAYO TERÁN	CALLE 20 NE	LOS SAUCES	NOR-ESTE
4 - Ñ	PDTE. JOSÉ LUIS TAMAYO TERÁN	CALLE 20 NE	GUAYACANES	NOR-ESTE
5 - Ñ	PDTE. JOSÉ LUIS TAMAYO TERÁN	CALLE 20 NE	ALBORADA ESTE	NOR-ESTE
5 - N	PDTE. JOSÉ LUIS TAMAYO TERÁN	CALLE 20 NE	SAMANES	NOR-ESTE
5 - Ñ	PDTE. JOSÉ LUIS TAMAYO TERÁN	CALLE 20 NE	GUAYACANES	NOR-ESTE
5 - N	PEDERNALES	3°RETORNO 18 NE	ALBORADA ESTE	NOR-ESTE
2 - I	PEDRO CARBO NOBOA	AVENIDA 10 NE	PEDRO CARBO	NOR-ESTE
3 - Ñ	PEDRO JORGE VERA VERA	3° CALLEJÓN 20 NE	GUAYACANES	NOR-ESTE
4 - Ñ	PEDRO JORGE VERA VERA	3° CALLEJÓN 20 NE	GUAYACANES	NOR-ESTE
5 - Ñ	PEDRO JORGE VERA VERA	3° CALLEJÓN 20 NE	GUAYACANES	NOR-ESTE
2 - J	PEDRO JOSÉ MENÉNDEZ GILBERT	AVENIDA 5 NE	ATARAZANA	NOR-ESTE
2 - K	PEDRO JOSÉ MENÉNDEZ GILBERT	AVENIDA 5 NE	ATARAZANA	NOR-ESTE
2 - K	PEDRO JOSÉ MENÉNDEZ GILBERT	AVENIDA 5 NE	PUERTO SANTA ANA	NOR-ESTE
2 - K	PEDRO JOSÉ MENÉNDEZ GILBERT	AVENIDA 5 NE	LA FAE	NOR-ESTE
2 - L	PEDRO JOSÉ MENÉNDEZ GILBERT	AVENIDA 5 NE	LA FAE	NOR-ESTE
3 - J	PEDRO JOSÉ MENÉNDEZ GILBERT	AVENIDA 5 NE	CERRO DEL CARMEN	NOR-ESTE
3 - J	PEDRO JOSÉ MENÉNDEZ GILBERT	CALLE 10 NE	CERRO DEL CARMEN	NOR-ESTE
3 - J	PEDRO JOSÉ MENÉNDEZ GILBERT	AVENIDA 5 NE	ATARAZANA	NOR-ESTE
3 - J	PEDRO JOSÉ MENÉNDEZ GILBERT	CALLE 10 NE	ATARAZANA	NOR-ESTE
3 - I	PEDRO MONCAYO	AVENIDA 1 NE	ROCA	NOR-ESTE
3 - I	PEDRO MONCAYO	AVENIDA 1 SE	ROCA	NOR-ESTE
3 - J	PEDRO MONCAYO	AVENIDA 1 NE	ROCA	NOR-ESTE
4 - N	PORTOVELO	3°RETORNO 16A NE	ALBORADA ESTE	NOR-ESTE
3 - J	PROF. ELOY ORTEGA SOTO	1° CALLEJÓN 11 NE	ATARAZANA	NOR-ESTE
4 - J	PROF. ELOY ORTEGA SOTO	1° CALLEJÓN 11 NE	ATARAZANA	NOR-ESTE
3 - M	PROF. ELOY VELASQUEZ CEVALLOS	AVENIDA 2A NE	GARZOTA	NOR-ESTE
4 - M	PROF. ELOY VELASQUEZ CEVALLOS	AVENIDA 2A NE	GARZOTA	NOR-ESTE
5 - Ñ	PROF. FERMIN VERA ROJAS	AVENIDA 1A NE	ALBORADA ESTE	NOR-ESTE
5 - O	PROF. FERMIN VERA ROJAS	AVENIDA 1A NE	ALBORADA ESTE	NOR-ESTE
5 - O	PROF. FERMIN VERA ROJAS	AVENIDA 1A NE	SAMANES	NOR-ESTE
3 - K	PROF. RICARDO CHÁVEZ COCA	1° CALLEJÓN 11A NE	ATARAZANA	NOR-ESTE
4 - K	PROF. RICARDO CHÁVEZ COCA	1° CALLEJÓN 11A NE	ATARAZANA	NOR-ESTE
4 - N	PUENTE ESPINOLA	7°RETORNO 17 NE	ALBORADA ESTE	NOR-ESTE
4 - M	PUERTO AYORA	17°CALLEJÓN 16 NE	ALBORADA ESTE	NOR-ESTE
4 - M	PUERTO AYORA	3°PASAJE 1A NE	ALBORADA ESTE	NOR-ESTE
4 - M	PUERTO AYORA	18° CALLEJÓN 16 NE	ALBORADA ESTE	NOR-ESTE

NÓMINA DE VÍAS PÚBLICAS DE LA CIUDAD DE GUAYAQUIL APROBADAS POR EL M.I CONCEJO MUNICIPAL				
LÁMINA	DENOMINACIÓN DE CALLES.	NOMENCLATURA ALFANUMÉRICA	SECTORES DE NOMENCLATURA	CUADRANTE
5 - M	PUERTO AYORA	18° CALLEJÓN 16 NE	ALBORADA ESTE	NOR-ESTE
5 - M	PUERTO AYORA	17° CALLEJÓN 16 NE	ALBORADA ESTE	NOR-ESTE
4 - M	PUERTO BAQUERIZO MORENO	7° HERRADURA 2 NE	ALBORADA ESTE	NOR-ESTE
4 - M	PUERTO VILLAMIL	4° RETORNO 16 NE	ALBORADA ESTE	NOR-ESTE
4 - N	QUILANGA	6° RETORNO 17 NE	ALBORADA ESTE	NOR-ESTE
5 - N	QUILANGA	6° RETORNO 17 NE	ALBORADA ESTE	NOR-ESTE
3 - I	QUITO	EJE N-S	ROCA	NOR-ESTE
3 - J	QUITO	EJE N-S	ROCA	NOR-ESTE
3 - J	QUITO	EJE N-S	CERRO DEL CARMEN	NOR-ESTE
3 - Ñ	RAQUEL UGARTE DE CEVALLOS	CALLE 19B NE	GUAYACANES	NOR-ESTE
4 - O	RICARDO ESTRADA	6° CALLEJÓN 20B NE	SAMANES	NOR-ESTE
4 - N	RÍO CAYAPA	10° RETORNO 17A NE	ALBORADA ESTE	NOR-ESTE
4 - N	RÍO JÍBARO	4° RETORNO 18 NE	ALBORADA ESTE	NOR-ESTE
5 - N	RÍO JÍBARO	4° RETORNO 18 NE	ALBORADA ESTE	NOR-ESTE
4 - N	RÍO MAYAICU	5° RETORNO 18 NE	ALBORADA ESTE	NOR-ESTE
4 - N	RÍO PINDO	1° RETORNO 16A NE	ALBORADA ESTE	NOR-ESTE
4 - M	RÍO PUYANGO	6° RETORNO 16 NE	LOS SAUCES	NOR-ESTE
4 - N	RÍO PUYANGO	9° RETORNO 17 NE	ALBORADA ESTE	NOR-ESTE
4 - N	RÍO SANTIAGO	6° RETORNO 18 NE	ALBORADA ESTE	NOR-ESTE
4 - N	RÍO YACUAMBI	12° RETORNO 17A NE	ALBORADA ESTE	NOR-ESTE
3 - I	RIOBAMBA	AVENIDA 5 NE	ROCA	NOR-ESTE
3 - J	RIOBAMBA	AVENIDA 5 NE	ROCA	NOR-ESTE
6 - Q	ROBERTO ESTRADA GUZMAN	CALLE 24A NE	LAS ORQUIDEAS ESTE	NOR-ESTE
6 - R	ROBERTO ESTRADA GUZMAN	CALLE 24A NE	LAS ORQUIDEAS ESTE	NOR-ESTE
3 - Ñ	RODRIGO YCAZA CORNEJO	AVENIDA 5 NE	LOS SAUCES	NOR-ESTE
3 - Ñ	RODRIGO YCAZA CORNEJO	AVENIDA 5 NE	GUAYACANES	NOR-ESTE
3 - O	RODRIGO YCAZA CORNEJO	AVENIDA 5 NE	GUAYACANES	NOR-ESTE
3 - O	RODRIGO YCAZA CORNEJO	AVENIDA 5 NE	QUINTO GUAYAS ESTE	NOR-ESTE
3 - I	RUMICHACA	AVENIDA 4 NE	ROCA	NOR-ESTE
3 - I	RUMICHACA	AVENIDA 4 SE	ROCA	NOR-ESTE
3 - J	RUMICHACA	AVENIDA 4 NE	ROCA	NOR-ESTE
4 - N	SABANILLAS	12° RETORNO 17 NE	ALBORADA ESTE	NOR-ESTE
2 - N	SANTA NARCISA DE JESÚS MARTILLO MORÁN	AVENIDA 6 NE	ACUARELA	NOR-ESTE
3 - N	SANTA NARCISA DE JESÚS MARTILLO MORÁN	AVENIDA 6 NE	ACUARELA	NOR-ESTE
3 - Ñ	SANTA NARCISA DE JESÚS MARTILLO MORÁN	AVENIDA 6 NE	ACUARELA	NOR-ESTE
3 - Ñ	SANTA NARCISA DE JESÚS MARTILLO MORÁN	AVENIDA 6 NE	GUAYACANES	NOR-ESTE
3 - O	SANTA NARCISA DE JESÚS MARTILLO MORÁN	AVENIDA 6 NE	GUAYACANES	NOR-ESTE
3 - O	SANTA NARCISA DE JESÚS MARTILLO MORÁN	AVENIDA 6 NE	QUINTO GUAYAS ESTE	NOR-ESTE
3 - P	SANTA NARCISA DE JESÚS MARTILLO MORÁN	AVENIDA 6 NE	QUINTO GUAYAS ESTE	NOR-ESTE
4 - P	SANTA NARCISA DE JESÚS MARTILLO MORÁN	AVENIDA 6 NE	QUINTO GUAYAS ESTE	NOR-ESTE
4 - Q	SANTA NARCISA DE JESÚS MARTILLO MORÁN	AVENIDA 6 NE	QUINTO GUAYAS ESTE	NOR-ESTE
4 - Q	SANTA NARCISA DE JESÚS MARTILLO MORÁN	AVENIDA 6 NE	LOS VERGELES	NOR-ESTE
4 - R	SANTA NARCISA DE JESÚS MARTILLO MORÁN	AVENIDA 6 NE	LOS VERGELES	NOR-ESTE
4 - R	SANTA NARCISA DE JESÚS MARTILLO MORÁN	AVENIDA 6 NE	LAS ORQUIDEAS ESTE	NOR-ESTE
4 - S	SANTA NARCISA DE JESÚS MARTILLO MORÁN	AVENIDA 6 NE	LAS ORQUIDEAS ESTE	NOR-ESTE
5 - S	SANTA NARCISA DE JESÚS MARTILLO MORÁN	CALLE 26 NE	LAS ORQUIDEAS ESTE	NOR-ESTE
5 - S	SANTA NARCISA DE JESÚS MARTILLO MORÁN	AVENIDA 6 NE	LAS ORQUIDEAS ESTE	NOR-ESTE
6 - S	SANTA NARCISA DE JESÚS MARTILLO MORÁN	CALLE 26 NE	LAS ORQUIDEAS ESTE	NOR-ESTE
7 - R	SANTA NARCISA DE JESÚS MARTILLO MORÁN	CALLE 26 NE	LAS ORQUIDEAS ESTE	NOR-ESTE
7 - S	SANTA NARCISA DE JESÚS MARTILLO MORÁN	CALLE 26 NE	LAS ORQUIDEAS ESTE	NOR-ESTE
5 - N	SARAGURO	2° RETORNO 17A NE	ALBORADA ESTE	NOR-ESTE
4 - M	SEGUNDO CUEVA CELI	CALLE 16B NE	ALBORADA ESTE	NOR-ESTE
4 - N	SEGUNDO CUEVA CELI	CALLE 16B NE	ALBORADA ESTE	NOR-ESTE
5 - M	SEGUNDO CUEVA CELI	CALLE 16B NE	ALBORADA ESTE	NOR-ESTE
5 - N	SIXTO JUAN BERNAL	AVENIDA 1 NE	ALBORADA ESTE	NOR-ESTE
3 - K	SUBT. MANUEL E. CAMACHO BONILLA	2° CALLEJÓN 12A NE	LA FAE	NOR-ESTE
3 - J	SUFRAGIO LIBRE	CALLE 11 NE	ATARAZANA	NOR-ESTE
3 - Ñ	TEODORO ALVARADO OLEA	14° PASAJE 5 NE	LOS SAUCES	NOR-ESTE
3 - K	TNTE. BYRON BORJA	1° CALLEJÓN 12A NE	LA FAE	NOR-ESTE
4 - Q	TNTE. CNEL. JOSÉ CARBO Y UNZUETA	CALLE 23A NE	LOS VERGELES	NOR-ESTE
5 - Q	TNTE. CNEL. JOSÉ CARBO Y UNZUETA	CALLE 23A NE	LOS VERGELES	NOR-ESTE
6 - Q	TNTE. CNEL. JOSÉ CARBO Y UNZUETA	CALLE 23A NE	LOS VERGELES	NOR-ESTE
2 - J	TNTE. CRNL GREGORIO ESCOBEDO Y RODRIGUEZ	AVENIDA 7 NE	PEDRO CARBO	NOR-ESTE
3 - I	TNTE. CRNL GREGORIO ESCOBEDO Y RODRIGUEZ	AVENIDA 7 NE	PEDRO CARBO	NOR-ESTE
3 - J	TNTE. CRNL GREGORIO ESCOBEDO Y RODRIGUEZ	AVENIDA 7 NE	PEDRO CARBO	NOR-ESTE
3 - I	TNTE. RAFAEL DE LA CRUZ XIMENA	AVENIDA 5A NE	ROCA	NOR-ESTE
3 - J	TNTE. RAFAEL DE LA CRUZ XIMENA	AVENIDA 5A NE	ROCA	NOR-ESTE
2 - I	TOMÁS MARTÍNEZ ÁVALOS	CALLE 7 NE	PEDRO CARBO	NOR-ESTE
2 - J	TOMÁS MARTÍNEZ ÁVALOS	CALLE 7 NE	PEDRO CARBO	NOR-ESTE

NÓMINA DE VÍAS PÚBLICAS DE LA CIUDAD DE GUAYAQUIL APROBADAS POR EL M.I CONCEJO MUNICIPAL				
LÁMINA	DENOMINACIÓN DE CALLES.	NOMENCLATURA ALFANUMÉRICA	SECTORES DE NOMENCLATURA	CUADRANTE
3 - J	TOMÁS MARTINEZ AVALOS	CALLE 7 NE	PEDRO CARBO	NOR-ESTE
3 - K	VALENTINA VLADIMIROVNA TERENSKOVA	2° CALLEJÓN 12A NE	LA FAE	NOR-ESTE
3 - J	VICENTE DE PIEDRAHITA CARBO	CALLE 8 NO	ROCA	NOR-ESTE
3 - J	VICENTE DE PIEDRAHITA CARBO	CALLE 8 NE	ROCA	NOR-ESTE
3 - J	VICENTE DE PIEDRAHITA CARBO	CALLE 8 NO	CERRO DEL CARMEN	NOR-ESTE
2 - I	VICENTE ROCAFUERTE RODRIGUEZ DE BEJARANO	AVENIDA 10 NE	PEDRO CARBO	NOR-ESTE
2 - J	VICENTE ROCAFUERTE RODRIGUEZ DE BEJARANO	AVENIDA 10 NE	PEDRO CARBO	NOR-ESTE
2 - J	VICENTE ROCAFUERTE RODRIGUEZ DE BEJARANO	AVENIDA 10 NE	CERRO DEL CARMEN	NOR-ESTE
5 - M	VICENTINO	2° RETORNO 17 NE	ALBORADA ESTE	NOR-ESTE
5 - N	VICENTINO	2° RETORNO 17 NE	ALBORADA ESTE	NOR-ESTE
4 - L	VICTOR HUGO SICOURET PAZMIÑO	CALLE 14 NO	SIMON BOLIVAR	NOR-ESTE
5 - N	VILCABAMBA	1° RETORNO 18 NE	ALBORADA ESTE	NOR-ESTE
3 - M	VIRGILIO JAIME SALINAS	CALLE 15A NE	LA FAE	NOR-ESTE
3 - M	VIRGILIO JAIME SALINAS	CALLE 15A NE	GARZOTA	NOR-ESTE
4 - M	VIRGILIO JAIME SALINAS	CALLE 15A NE	GARZOTA	NOR-ESTE
5 - M	VOLCÁN AZUL	1° PASAJE 1 NE	ALBORADA ESTE	NOR-ESTE
3 - M	WASHINGTON DELGADO CEPEDA	CALLE 15E NE	GARZOTA	NOR-ESTE
3 - N	WASHINGTON DELGADO CEPEDA	CALLE 15E NE	GARZOTA	NOR-ESTE
3 - K	YURI ALEXEYEVICH GARGARIN	8° PASAJE 2 NE	LA FAE	NOR-ESTE
4 - M	ZAPOTILLO	7° PASAJE 1A NE	ALBORADA ESTE	NOR-ESTE
4 - N	ZAPOTILLO	7° PASAJE 1A NE	ALBORADA ESTE	NOR-ESTE
2 - I	10 DE AGOSTO	CALLE 6 SE	ROCAFUERTE	SUR-ESTE
3 - I	10 DE AGOSTO	CALLE 6 SE	ROCAFUERTE	SUR-ESTE
4 - C	25 DE JULIO	EJE N-S	FLORESTA	SUR-ESTE
4 - D	25 DE JULIO	EJE N-S	PRADERA	SUR-ESTE
4 - D	25 DE JULIO	EJE N-S	FLORESTA	SUR-ESTE
4 - E	25 DE JULIO	EJE N-S	9 DE OCTUBRE ESTE	SUR-ESTE
4 - E	25 DE JULIO	EJE N-S	PRADERA	SUR-ESTE
4 - F	25 DE JULIO	EJE N-S	LAS AMERICAS	SUR-ESTE
4 - F	25 DE JULIO	EJE N-S	LA SAIBA	SUR-ESTE
4 - G	25 DE JULIO	EJE N-S	LAS AMERICAS	SUR-ESTE
3 - G	6 DE MARZO	AVENIDA 2 SE	AYACUCHO	SUR-ESTE
3 - G	6 DE MARZO	AVENIDA 2 SE	XIMENA	SUR-ESTE
3 - H	6 DE MARZO	AVENIDA 2 SE	BOLIVAR	SUR-ESTE
3 - H	6 DE MARZO	AVENIDA 2 SE	AYACUCHO	SUR-ESTE
3 - I	6 DE MARZO	AVENIDA 2 SE	ROCAFUERTE	SUR-ESTE
3 - I	6 DE MARZO	AVENIDA 2 SE	BOLIVAR	SUR-ESTE
4 - F	6 DE MARZO	AVENIDA 2 SE	LAS AMERICAS	SUR-ESTE
4 - F	6 DE MARZO	AVENIDA 2 SE	DEL CENTENARIO	SUR-ESTE
4 - G	6 DE MARZO	AVENIDA 2 SE	XIMENA	SUR-ESTE
4 - G	6 DE MARZO	AVENIDA 2 SE	LAS AMERICAS	SUR-ESTE
4 - G	6 DE MARZO	AVENIDA 2 SE	DEL CENTENARIO	SUR-ESTE
2 - I	9 DE OCTUBRE	EJE E-O	ROCAFUERTE	SUR-ESTE
3 - I	9 DE OCTUBRE	EJE E-O	ROCAFUERTE	SUR-ESTE
2 - H	ABDÓN SENÉN CALDERÓN GARAYCOA	1° CALLEJÓN 9 SE	OLMEDO	SUR-ESTE
3 - H	ABDÓN SENÉN CALDERÓN GARAYCOA	1° CALLEJÓN 9 SE	OLMEDO	SUR-ESTE
2 - C	ADOLFO H. SIMMONDS	AVENIDA 12 SE	FLORESTA	SUR-ESTE
2 - C	ADOLFO H. SIMMONDS	AVENIDA 12 SE	RIO GUAYAS	SUR-ESTE
2 - C	ADOLFO H. SIMMONDS	AVENIDA 12 SE	UNIÓN	SUR-ESTE
2 - D	ADOLFO H. SIMMONDS	AVENIDA 12 SE	FLORESTA	SUR-ESTE
2 - D	ADOLFO H. SIMMONDS	CALLE 51F SE	RIO GUAYAS	SUR-ESTE
3 - G	AGUSTIN ARGUELLES	AVENIDA 7 SE	DEL CENTENARIO	SUR-ESTE
4 - F	AGUSTIN ARGUELLES	AVENIDA 7 SE	DEL CENTENARIO	SUR-ESTE
4 - F	AGUSTIN ARGUELLES	AVENIDA 7 SE	CUBA	SUR-ESTE
4 - F	ALBATROS	1° CALLEJÓN 45A SE	LOS ALMENDROS	SUR-ESTE
2 - H	ALBERTO REYNA GUZMÁN	2° CALLEJÓN 9 SE	OLMEDO	SUR-ESTE
3 - H	ALBERTO REYNA GUZMÁN	2° CALLEJÓN 9 SE	OLMEDO	SUR-ESTE
4 - E	ALFREDO PALACIO MORENO	CALLEJÓN 46F SE	CUBA	SUR-ESTE
4 - E	ALFREDO PALACIO MORENO	CALLEJÓN 46F SE	9 DE OCTUBRE ESTE	SUR-ESTE
2 - A	AMALIO PUGA BUSTAMANTE	CALLE 55C SE	GUASMO ESTE	SUR-ESTE
3 - B	AMALIO PUGA BUSTAMANTE	CALLE 55C SE	GUASMO ESTE	SUR-ESTE
4 - B	AMALIO PUGA BUSTAMANTE	CALLE 55C SE	GUASMO ESTE	SUR-ESTE
4 - F	AMARILIS FUENTES ALCÍVAR	2° PASAJE 1D SE	LAS AMERICAS	SUR-ESTE
4 - F	AMARILIS FUENTES ALCÍVAR	2° PASAJE 1D SE	LA SAIBA	SUR-ESTE
4 - G	AMARILIS FUENTES ALCÍVAR	2° PASAJE 1D SE	LAS AMERICAS	SUR-ESTE
3 - H	AMBATO	AVENIDA 1D SE	AYACUCHO	SUR-ESTE
4 - G	AMBATO	AVENIDA 1D SE	AYACUCHO	SUR-ESTE
4 - G	AMBATO	AVENIDA 1D SE	XIMENA	SUR-ESTE
4 - G	AMBATO	AVENIDA 1D SE	LAS AMERICAS	SUR-ESTE

NÓMINA DE VÍAS PÚBLICAS DE LA CIUDAD DE GUAYAQUIL APROBADAS POR EL M.I CONCEJO MUNICIPAL				
LÁMINA	DENOMINACIÓN DE CALLES.	NOMENCLATURA ALFANUMÉRICA	SECTORES DE NOMENCLATURA	CUADRANTE
4 - H	AMBATO	AVENIDA 1D SE	AYACUCHO	SUR-ESTE
4 - E	ANA MORENO DE SAFADI	CALLE 46F SE	CUBA	SUR-ESTE
4 - E	ANA MORENO DE SAFADI	CALLE 46F SE	9 DE OCTUBRE ESTE	SUR-ESTE
2 - D	ANTONIO ANTE	CALLE 51C SE	PRADERA	SUR-ESTE
2 - D	ANTONIO ANTE	CALLE 51C SE	RIO GUAYAS	SUR-ESTE
3 - D	ANTONIO ANTE	CALLE 51C SE	FLORESTA	SUR-ESTE
3 - D	ANTONIO ANTE	CALLE 51C SE	RIO GUAYAS	SUR-ESTE
4 - D	ANTONIO ANTE	CALLE 51C SE	FLORESTA	SUR-ESTE
2 - B	ARACELY GILBERT ELIZALDE DE BLOMBERG	CALLE 54A SE	GUASMO ESTE	SUR-ESTE
3 - H	ARGENTINA	CALLE 24 SE	AYACUCHO	SUR-ESTE
3 - H	ARGENTINA	CALLE 24 SE	DEL ASTILLERO	SUR-ESTE
4 - H	ARGENTINA	CALLE 24 SE	AYACUCHO	SUR-ESTE
4 - G	ASUNCIÓN	2° CALLEJÓN 36 SE	LAS AMERICAS	SUR-ESTE
2 - B	ATAHUALPA	9° DIAGONAL 54 SE	UNIÓN	SUR-ESTE
3 - B	ATAHUALPA	9° DIAGONAL 54 SE	GUASMO ESTE	SUR-ESTE
3 - B	ATAHUALPA	9° DIAGONAL 54 SE	UNIÓN	SUR-ESTE
3 - F	AURELIO CARRERA CALVO	CALLE 42A SE	DEL CENTENARIO	SUR-ESTE
3 - F	AURELIO CARRERA CALVO	CALLE 42A SE	CUBA	SUR-ESTE
4 - F	AURELIO CARRERA CALVO	CALLE 42A SE	LAS AMERICAS	SUR-ESTE
4 - F	AURELIO CARRERA CALVO	CALLE 42A SE	DEL CENTENARIO	SUR-ESTE
3 - H	AYACUCHO	CALLE 11 SE	BOLIVAR	SUR-ESTE
3 - H	AYACUCHO	CALLE 11 SE	OLMEDO	SUR-ESTE
3 - I	AYACUCHO	CALLE 11 SE	BOLIVAR	SUR-ESTE
4 - I	AYACUCHO	CALLE 11 SE	BOLIVAR	SUR-ESTE
3 - G	AZUAY	CALLE 32B SE	XIMENA	SUR-ESTE
3 - G	AZUAY	CALLE 32B SE	DEL ASTILLERO	SUR-ESTE
4 - G	AZUAY	CALLE 32B SE	XIMENA	SUR-ESTE
3 - F	BEATA LAURA VICUÑA	PASAJE 10 SE	CUBA	SUR-ESTE
3 - G	BEATA LAURA VICUÑA	PASAJE 10 SE	CUBA	SUR-ESTE
4 - F	BOGOTÁ	AVENIDA 1E SE	LAS AMERICAS	SUR-ESTE
4 - F	BOGOTÁ	AVENIDA 1E SE	LA SAIBA	SUR-ESTE
4 - G	BOGOTÁ	AVENIDA 1E SE	LAS AMERICAS	SUR-ESTE
4 - G	BOGOTÁ	AVENIDA 1E SE	DEL CENTENARIO	SUR-ESTE
3 - G	BOLIVIA	CALLE 31 SE	XIMENA	SUR-ESTE
3 - G	BOLIVIA	CALLE 31 SE	DEL ASTILLERO	SUR-ESTE
4 - G	BOLIVIA	CALLE 31 SO	XIMENA	SUR-ESTE
4 - G	BOLIVIA	CALLE 31 SE	XIMENA	SUR-ESTE
3 - I	BOYACÁ	AVENIDA 6 SE	ROCAFUERTE	SUR-ESTE
3 - I	BOYACA	AVENIDA 6 SE	OLMEDO	SUR-ESTE
3 - H	BRASIL	CALLE 17 SE	BOLIVAR	SUR-ESTE
3 - H	BRASIL	CALLE 17 SE	OLMEDO	SUR-ESTE
4 - H	BRASIL	CALLE 17 SE	BOLIVAR	SUR-ESTE
4 - G	BUENOS AIRES	AVENIDA 1 SE	LAS AMERICAS	SUR-ESTE
3 - A	CACIQUE TOMALÁ	CALLE 58 SE	GUASMO ESTE	SUR-ESTE
4 - A	CACIQUE TOMALÁ	CALLE 58 SE	GUASMO ESTE	SUR-ESTE
4 - B	CACIQUE TOMALÁ	CALLE 58 SE	GUASMO ESTE	SUR-ESTE
5 - B	CACIQUE TOMALÁ	CALLE 58 SE	GUASMO ESTE	SUR-ESTE
3 - H	CALIXTO ROMERO TUTIVÉN	CALLEJÓN 9 SE	OLMEDO	SUR-ESTE
3 - I	CALIXTO ROMERO TUTIVÉN	CALLEJÓN 9 SE	OLMEDO	SUR-ESTE
3 - G	CAMILO DESTRUGE ILLINGWORTH	CALLE 29 SE	XIMENA	SUR-ESTE
3 - G	CAMILO DESTRUGE ILLINGWORTH	CALLE 29 SE	DEL ASTILLERO	SUR-ESTE
4 - G	CAMILO DESTRUGE ILLINGWORTH	CALLE 29 SE	XIMENA	SUR-ESTE
3 - G	CAÑAR	CALLE 32A SE	XIMENA	SUR-ESTE
3 - G	CAÑAR	CALLE 32A SE	DEL ASTILLERO	SUR-ESTE
4 - G	CAÑAR	CALLE 32A SE	XIMENA	SUR-ESTE
3 - H	CAP. DAMIÁN NÁJERA Y MURILLO	CALLE 14 SE	BOLIVAR	SUR-ESTE
3 - H	CAP. DAMIÁN NÁJERA Y MURILLO	CALLE 14 SE	OLMEDO	SUR-ESTE
4 - H	CAP. DAMIÁN NÁJERA Y MURILLO	CALLE 14 SE	BOLIVAR	SUR-ESTE
4 - G	CAP. HERNANDO DE ZAERA	PASAJE 1B SE	XIMENA	SUR-ESTE
4 - G	CAP. HERNANDO DE ZAERA	PASAJE 1B SE	LAS AMERICAS	SUR-ESTE
2 - C	CARLOS BENJAMIN ROSALES LLAGUNO	5° CALLEJÓN 52B SE	FLORESTA	SUR-ESTE
2 - C	CARLOS BENJAMIN ROSALES LLAGUNO	5° CALLEJÓN 52B SE	RIO GUAYAS	SUR-ESTE
3 - C	CARLOS BENJAMIN ROSALES LLAGUNO	5° CALLEJÓN 52B SE	FLORESTA	SUR-ESTE
3 - H	CARLOS GÓMEZ RENDÓN	CALLE 18 SE	BOLIVAR	SUR-ESTE
3 - H	CARLOS GÓMEZ RENDÓN	CALLE 18 SE	OLMEDO	SUR-ESTE
4 - H	CARLOS GÓMEZ RENDÓN	CALLE 18 SE	BOLIVAR	SUR-ESTE
3 - G	CHILE	AVENIDA 9 SE	DEL ASTILLERO	SUR-ESTE
3 - H	CHILE	AVENIDA 9 SE	OLMEDO	SUR-ESTE
3 - H	CHILE	AVENIDA 9 SE	DEL ASTILLERO	SUR-ESTE

NÓMINA DE VÍAS PÚBLICAS DE LA CIUDAD DE GUAYAQUIL APROBADAS POR EL M.I CONCEJO MUNICIPAL				
LÁMINA	DENOMINACIÓN DE CALLES.	NOMENCLATURA ALFANUMÉRICA	SECTORES DE NOMENCLATURA	CUADRANTE
3 - I	CHILE	AVENIDA 9 SE	ROCAFUERTE	SUR-ESTE
3 - I	CHILE	AVENIDA 9 SE	OLMEDO	SUR-ESTE
3 - G	CHIMBORAZO	AVENIDA 8 SE	AYACUCHO	SUR-ESTE
3 - G	CHIMBORAZO	AVENIDA 8 SE	XIMENA	SUR-ESTE
3 - H	CHIMBORAZO	AVENIDA 8 SE	OLMEDO	SUR-ESTE
3 - H	CHIMBORAZO	AVENIDA 8 SE	AYACUCHO	SUR-ESTE
3 - I	CHIMBORAZO	AVENIDA 8 SE	ROCAFUERTE	SUR-ESTE
3 - I	CHIMBORAZO	AVENIDA 8 SE	OLMEDO	SUR-ESTE
4 - G	CIUDAD DE GUATEMALA	CALLE 35 SE	LAS AMERICAS	SUR-ESTE
4 - F	CIUDAD DE MÉXICO	AVENIDA 1C SE	LAS AMERICAS	SUR-ESTE
4 - G	CIUDAD DE MÉXICO	AVENIDA 1C SE	LAS AMERICAS	SUR-ESTE
2 - I	CLEMENTE BALLÉN Y MILÁN	CALLE 5 SE	ROCAFUERTE	SUR-ESTE
3 - I	CLEMENTE BALLÉN Y MILÁN	CALLE 5 SO	ROCAFUERTE	SUR-ESTE
3 - I	CLEMENTE BALLÉN Y MILÁN	CALLE 5 SE	ROCAFUERTE	SUR-ESTE
3 - H	CLUB SPORT EMELEC	CALLE 23 SE	AYACUCHO	SUR-ESTE
3 - H	CLUB SPORT EMELEC	CALLE 23 SE	DEL ASTILLERO	SUR-ESTE
4 - H	CLUB SPORT EMELEC	CALLE 23 SE	AYACUCHO	SUR-ESTE
3 - I	CNEL. ANTONIO DE ALCEDO Y HERRERA	CALLE 9 SE	BOLIVAR	SUR-ESTE
3 - I	CNEL. ANTONIO DE ALCEDO Y HERRERA	CALLE 9 SE	OLMEDO	SUR-ESTE
4 - I	CNEL. ANTONIO DE ALCEDO Y HERRERA	CALLE 9 SE	BOLIVAR	SUR-ESTE
2 - A	CNEL. FRANCISCO ELIZALDE Y LAMAR	AVENIDA 12C SE	GUASMO ESTE	SUR-ESTE
2 - B	CNEL. FRANCISCO ELIZALDE Y LAMAR	AVENIDA 12C SE	GUASMO ESTE	SUR-ESTE
2 - B	CNEL. FRANCISCO ELIZALDE Y LAMAR	AVENIDA 12C SE	UNIÓN	SUR-ESTE
2 - C	CNEL. FRANCISCO ELIZALDE Y LAMAR	AVENIDA 12C SE	RIO GUAYAS	SUR-ESTE
2 - C	CNEL. FRANCISCO ELIZALDE Y LAMAR	AVENIDA 12C SE	UNIÓN	SUR-ESTE
3 - G	CNEL. LORENZO JUAN N. DE GARAYCOA Y LLAGUNO	AVENIDA 3 SE	AYACUCHO	SUR-ESTE
3 - G	CNEL. LORENZO JUAN N. DE GARAYCOA Y LLAGUNO	AVENIDA 3 SE	XIMENA	SUR-ESTE
3 - H	CNEL. LORENZO JUAN N. DE GARAYCOA Y LLAGUNO	AVENIDA 3 SE	BOLIVAR	SUR-ESTE
3 - H	CNEL. LORENZO JUAN N. DE GARAYCOA Y LLAGUNO	AVENIDA 3 SE	OLMEDO	SUR-ESTE
3 - H	CNEL. LORENZO JUAN N. DE GARAYCOA Y LLAGUNO	AVENIDA 3 SE	AYACUCHO	SUR-ESTE
3 - I	CNEL. LORENZO JUAN N. DE GARAYCOA Y LLAGUNO	AVENIDA 3 SE	ROCAFUERTE	SUR-ESTE
3 - I	CNEL. LORENZO JUAN N. DE GARAYCOA Y LLAGUNO	AVENIDA 3 SE	OLMEDO	SUR-ESTE
4 - G	CNEL. LORENZO JUAN N. DE GARAYCOA Y LLAGUNO	AVENIDA 3 SE	XIMENA	SUR-ESTE
4 - G	CNEL. LORENZO JUAN N. DE GARAYCOA Y LLAGUNO	AVENIDA 3 SE	DEL CENTENARIO	SUR-ESTE
3 - B	CNEL. LUIS VARGAS TORRES	6° TRANSVERSAL 11 SE	GUASMO ESTE	SUR-ESTE
3 - B	CNEL. LUIS VARGAS TORRES	6° TRANSVERSAL 11 SE	UNIÓN	SUR-ESTE
3 - C	CNEL. LUIS VARGAS TORRES	6° TRANSVERSAL 11 SE	FLORESTA	SUR-ESTE
3 - C	CNEL. LUIS VARGAS TORRES	6° TRANSVERSAL 11 SE	UNIÓN	SUR-ESTE
3 - H	CNEL. MIGUEL DE LETAMENDI	CALLE 22 SE	AYACUCHO	SUR-ESTE
3 - H	CNEL. MIGUEL DE LETAMENDI	CALLE 22 SE	DEL ASTILLERO	SUR-ESTE
4 - H	CNEL. MIGUEL DE LETAMENDI	CALLE 22 SE	AYACUCHO	SUR-ESTE
3 - G	COLOMBIA	CALLE 28 SE	XIMENA	SUR-ESTE
3 - G	COLOMBIA	CALLE 28 SE	DEL ASTILLERO	SUR-ESTE
4 - G	COLOMBIA	CALLE 28 SE	XIMENA	SUR-ESTE
3 - D	COTACACHI	CALLE 50D SE	FLORESTA	SUR-ESTE
4 - D	COTACACHI	CALLE 50D SE	FLORESTA	SUR-ESTE
2 - I	CRISTÓBAL COLÓN FONTANAROSA	CALLE 8 SE	OLMEDO	SUR-ESTE
3 - I	CRISTÓBAL COLÓN FONTANAROSA	CALLE 8 SE	BOLIVAR	SUR-ESTE
3 - I	CRISTÓBAL COLÓN FONTANAROSA	CALLE 8 SE	OLMEDO	SUR-ESTE
4 - I	CRISTÓBAL COLÓN FONTANAROSA	CALLE 8 SE	BOLIVAR	SUR-ESTE
3 - H	CUENCA	CALLE 16 SE	BOLIVAR	SUR-ESTE
3 - H	CUENCA	CALLE 16 SE	OLMEDO	SUR-ESTE
4 - H	CUENCA	CALLE 16 SE	BOLIVAR	SUR-ESTE
4 - B	DE LA MARINA	EJE N-S	GUASMO ESTE	SUR-ESTE
4 - C	DE LA MARINA	EJE N-S	GUASMO ESTE	SUR-ESTE
5 - A	DE LA MARINA	EJE N-S	GUASMO ESTE	SUR-ESTE
5 - B	DE LA MARINA	EJE N-S	GUASMO ESTE	SUR-ESTE
4 - F	DOLORES SUCRE LAVAYEN	AVENIDA 3 SE	DEL CENTENARIO	SUR-ESTE
4 - F	DOLORES SUCRE LAVAYEN	AVENIDA 3 SE	LA SAIBA	SUR-ESTE
4 - F	DOLORES SUCRE LAVAYEN	AVENIDA 7 SE	LOS ALMENDROS	SUR-ESTE
4 - G	DOLORES SUCRE LAVAYEN	AVENIDA 3 SE	DEL CENTENARIO	SUR-ESTE
3 - F	DOLORES VEINTIMILLA DE GALINDO	CALLE 43B SE	LA SAIBA	SUR-ESTE
4 - F	DOLORES VEINTIMILLA DE GALINDO	CALLE 43B SE	LA SAIBA	SUR-ESTE
4 - C	DON SAN JUAN BOSCO	CALLE 54 SO	GUASMO ESTE	SUR-ESTE
4 - E	DR. ALBERTO AVELLAN VITE	CALLEJÓN 46D SE	9 DE OCTUBRE ESTE	SUR-ESTE
3 - I	DR. ALFREDO BAQUERIZO MORENO	AVENIDA 8 NE	ROCAFUERTE	SUR-ESTE
3 - F	DR. ANGEL FELICISIMO ROJAS	CALLE 43A SE	CUBA	SUR-ESTE
3 - F	DR. ANGEL FELICISIMO ROJAS	CALLE 43A SE	LA SAIBA	SUR-ESTE
4 - F	DR. ANGEL FELICISIMO ROJAS	CALLE 43A SE	LA SAIBA	SUR-ESTE

NÓMINA DE VÍAS PÚBLICAS DE LA CIUDAD DE GUAYAQUIL APROBADAS POR EL M.I CONCEJO MUNICIPAL				
LÁMINA	DENOMINACIÓN DE CALLES.	NOMENCLATURA ALFANUMÉRICA	SECTORES DE NOMENCLATURA	CUADRANTE
3 - E	DR. CARLOS A. ROLANDO LOBATÓN	CALLE 46B SE	CUBA	SUR-ESTE
3 - E	DR. CARLOS A. ROLANDO LOBATÓN	CALLE 46B SE	9 DE OCTUBRE ESTE	SUR-ESTE
4 - E	DR. CARLOS A. ROLANDO LOBATÓN	CALLE 46B SE	9 DE OCTUBRE ESTE	SUR-ESTE
4 - F	DR. CARLOS A. ROLANDO LOBATÓN	CALLE 46B SE	9 DE OCTUBRE ESTE	SUR-ESTE
2 - B	DR. CARLOS GRUNAUER TOLEDO	12° PEATONAL 11 SE	UNIÓN	SUR-ESTE
2 - C	DR. CARLOS GRUNAUER TOLEDO	12° PEATONAL 11 SE	UNIÓN	SUR-ESTE
3 - G	DR. EDUARDO ALCIVAR ANDRETTA	CALLEJÓN 32B SE	XIMENA	SUR-ESTE
3 - G	DR. EDUARDO ALCIVAR ANDRETTA	CALLEJÓN 32B SE	DEL ASTILLERO	SUR-ESTE
2 - B	DR. FELIPE V. CARBO BRIONES	8° DIAGONAL 54 SE	UNIÓN	SUR-ESTE
3 - B	DR. FELIPE V. CARBO BRIONES	8° DIAGONAL 54 SE	GUASMO ESTE	SUR-ESTE
3 - B	DR. FELIPE V. CARBO BRIONES	8° DIAGONAL 54 SE	UNIÓN	SUR-ESTE
2 - A	DR. FERNANDO LÓPEZ LARA	CALLE 54B SE	GUASMO ESTE	SUR-ESTE
2 - B	DR. FERNANDO LÓPEZ LARA	CALLE 54B SE	GUASMO ESTE	SUR-ESTE
3 - B	DR. FERNANDO LÓPEZ LARA	CALLE 54B SE	GUASMO ESTE	SUR-ESTE
3 - C	DR. FERNANDO LÓPEZ LARA	CALLE 54B SE	GUASMO ESTE	SUR-ESTE
3 - C	DR. FERNANDO LÓPEZ LARA	CALLE 54B SE	UNIÓN	SUR-ESTE
4 - C	DR. FERNANDO LÓPEZ LARA	CALLE 54B SE	GUASMO ESTE	SUR-ESTE
3 - I	DR. FRANCISCO CAMPOS COELLO	CALLEJÓN 9 SE	OLMEDO	SUR-ESTE
3 - H	DR. FRANCISCO DE MARCOS Y CRESPO	CALLE 21 SE	AYACUCHO	SUR-ESTE
3 - H	DR. FRANCISCO DE MARCOS Y CRESPO	CALLE 21 SE	DEL ASTILLERO	SUR-ESTE
4 - H	DR. FRANCISCO DE MARCOS Y CRESPO	CALLE 21 SE	AYACUCHO	SUR-ESTE
2 - I	DR. FRANCISCO XAVIER AGUIRRE Y ABAD	CALLE 4 SE	ROCAFUERTE	SUR-ESTE
3 - I	DR. FRANCISCO XAVIER AGUIRRE Y ABAD	CALLE 4 SE	ROCAFUERTE	SUR-ESTE
3 - I	DR. FRANCISCO XAVIER AGUIRRE Y ABAD	CALLE 4 SE	ROCAFUERTE	SUR-ESTE
3 - I	DR. FRANCISCO XAVIER AGUIRRE Y ABAD	CALLE 4 SE	ROCAFUERTE	SUR-ESTE
3 - E	DR. GUILLERMO INTRIAGO ALVARADO	CALLE 46D SE	CUBA	SUR-ESTE
3 - E	DR. GUILLERMO INTRIAGO ALVARADO	CALLE 46D SE	9 DE OCTUBRE ESTE	SUR-ESTE
4 - E	DR. GUILLERMO INTRIAGO ALVARADO	CALLE 46D SE	9 DE OCTUBRE ESTE	SUR-ESTE
3 - G	DR. HIDEYO NOGUCHI	AVENIDA 5 SE	AYACUCHO	SUR-ESTE
3 - G	DR. HIDEYO NOGUCHI	AVENIDA 5 SE	XIMENA	SUR-ESTE
3 - G	DR. HIDEYO NOGUCHI	AVENIDA 5 SE	DEL CENTENARIO	SUR-ESTE
3 - H	DR. HIDEYO NOGUCHI	AVENIDA 5 SE	OLMEDO	SUR-ESTE
3 - H	DR. HIDEYO NOGUCHI	AVENIDA 5 SE	AYACUCHO	SUR-ESTE
3 - I	DR. JOAQUÍN CHIRIBOGA TERÁN	CALLE 9 SE	OLMEDO	SUR-ESTE
4 - B	DR. JORGE HUREL CEPEDA	AVENIDA 5 SE	GUASMO ESTE	SUR-ESTE
4 - C	DR. JORGE HUREL CEPEDA	AVENIDA 5 SE	FLORESTA	SUR-ESTE
4 - C	DR. JORGE HUREL CEPEDA	AVENIDA 5 SE	GUASMO ESTE	SUR-ESTE
4 - E	DR. JOSÉ ELOY RAMÍREZ DUEÑAS	CALLE 47A SO	PRADERA	SUR-ESTE
3 - F	DR. JOSÉ MARÍA ESTRADA COELLO	CALLE 39 SE	CUBA	SUR-ESTE
4 - D	DR. JOSÉ TOMÁS DE AGUIRRE Y ANZOATEGUI	CALLE 51C SO	FLORESTA	SUR-ESTE
4 - D	DR. JOSÉ VICENTE SILVA Y OLAVE	CALLE 52 SO	FLORESTA	SUR-ESTE
3 - F	DR. JOSÉ VICENTE TRUJILLO GUTIÉRREZ	CALLE 43 SE	DEL CENTENARIO	SUR-ESTE
3 - F	DR. JOSÉ VICENTE TRUJILLO GUTIÉRREZ	CALLE 43 SE	CUBA	SUR-ESTE
4 - F	DR. JOSÉ VICENTE TRUJILLO GUTIÉRREZ	CALLE 43 SE	LAS AMERICAS	SUR-ESTE
4 - F	DR. JOSÉ VICENTE TRUJILLO GUTIÉRREZ	CALLE 43 SE	DEL CENTENARIO	SUR-ESTE
4 - F	DR. JOSÉ VICENTE TRUJILLO GUTIÉRREZ	CALLE 43 SE	CUBA	SUR-ESTE
4 - F	DR. JOSÉ VICENTE TRUJILLO GUTIÉRREZ	CALLE 43 SE	LA SAIBA	SUR-ESTE
3 - F	DR. JUAN ALFREDO ILLINGWORTH BAQUERIZO	CALLE 42 SE	DEL CENTENARIO	SUR-ESTE
3 - F	DR. JUAN ALFREDO ILLINGWORTH BAQUERIZO	CALLE 42 SE	CUBA	SUR-ESTE
4 - F	DR. JUAN ALFREDO ILLINGWORTH BAQUERIZO	CALLE 42 SE	LAS AMERICAS	SUR-ESTE
4 - F	DR. JUAN ALFREDO ILLINGWORTH BAQUERIZO	CALLE 42 SE	DEL CENTENARIO	SUR-ESTE
4 - E	DR. LEONIDAS ORTEGA MOREIRA	CALLE 47 SE	CUBA	SUR-ESTE
4 - E	DR. LEONIDAS ORTEGA MOREIRA	CALLE 47 SE	9 DE OCTUBRE ESTE	SUR-ESTE
4 - E	DR. LEONIDAS ORTEGA MOREIRA	CALLE 47 SE	9 DE OCTUBRE ESTE	SUR-ESTE
4 - E	DR. LEONIDAS ORTEGA MOREIRA	CALLE 47 SE	PRADERA	SUR-ESTE
3 - H	DR. MANUEL DE VILLAVICENCIO Y MONTÚFAR	AVENIDA 1C SE	BOLIVAR	SUR-ESTE
3 - H	DR. MANUEL DE VILLAVICENCIO Y MONTÚFAR	AVENIDA 1C SE	AYACUCHO	SUR-ESTE
4 - G	DR. MANUEL DE VILLAVICENCIO Y MONTÚFAR	AVENIDA 1C SE	XIMENA	SUR-ESTE
4 - G	DR. MANUEL DE VILLAVICENCIO Y MONTÚFAR	AVENIDA 1C SE	LAS AMERICAS	SUR-ESTE
4 - H	DR. MANUEL DE VILLAVICENCIO Y MONTÚFAR	AVENIDA 1C SE	AYACUCHO	SUR-ESTE
4 - H	DR. MANUEL DE VILLAVICENCIO Y MONTÚFAR	AVENIDA 1C SE	XIMENA	SUR-ESTE
3 - F	DR. MICHAEL E. CONNOR	CALLE 39 SE	DEL CENTENARIO	SUR-ESTE
4 - F	DR. MICHAEL E. CONNOR	CALLE 39 SE	DEL CENTENARIO	SUR-ESTE
4 - G	DR. MICHAEL E. CONNOR	CALLE 39 SO	LAS AMERICAS	SUR-ESTE
4 - G	DR. MICHAEL E. CONNOR	CALLE 39 SE	LAS AMERICAS	SUR-ESTE
4 - G	DR. MICHAEL E. CONNOR	CALLE 39 SE	DEL CENTENARIO	SUR-ESTE
4 - G	DR. MODESTO CHÁVEZ FRANCO	CALLE 35 SO	LAS AMERICAS	SUR-ESTE
3 - E	DR. PEDRO JOSÉ BOLAÑA	CALLE 46A SE	CUBA	SUR-ESTE
3 - F	DR. PEDRO JOSÉ BOLAÑA	CALLE 46A SE	CUBA	SUR-ESTE
3 - F	DR. PEDRO JOSÉ BOLAÑA	CALLE 46A SE	9 DE OCTUBRE ESTE	SUR-ESTE

NÓMINA DE VÍAS PÚBLICAS DE LA CIUDAD DE GUAYAQUIL APROBADAS POR EL M.I. CONCEJO MUNICIPAL				
LÁMINA	DENOMINACIÓN DE CALLES.	NOMENCLATURA ALFANUMÉRICA	SECTORES DE NOMENCLATURA	CUADRANTE
4 - F	DR. PEDRO JOSÉ BOLAÑA	CALLE 46A SE	9 DE OCTUBRE ESTE	SUR-ESTE
3 - E	DR. PIO JARAMILLO ALVARADO	CALLE 48 SE	PRADERA	SUR-ESTE
4 - E	DR. PIO JARAMILLO ALVARADO	CALLE 48 SE	PRADERA	SUR-ESTE
4 - E	DR. PIO JARAMILLO ALVARADO	CALLE 48 SO	PRADERA	SUR-ESTE
3 - G	DR. RAFAEL JOSÉ IGNACIO GARCÍA GOYENA	CALLE 30 SE	XIMENA	SUR-ESTE
3 - G	DR. RAFAEL JOSÉ IGNACIO GARCÍA GOYENA	CALLE 30 SE	DEL ASTILLERO	SUR-ESTE
4 - G	DR. RAFAEL JOSÉ IGNACIO GARCÍA GOYENA	CALLE 30 SE	XIMENA	SUR-ESTE
1 - C	DR. RAÚL CLEMENTE HUERTA	CALLE 53 SE	RIO GUAYAS	SUR-ESTE
1 - C	DR. RAÚL CLEMENTE HUERTA	CALLE 53 SE	UNIÓN	SUR-ESTE
2 - C	DR. RAÚL CLEMENTE HUERTA	CALLE 53 SE	FLORESTA	SUR-ESTE
2 - C	DR. RAÚL CLEMENTE HUERTA	CALLE 53 SE	RIO GUAYAS	SUR-ESTE
2 - C	DR. RAÚL CLEMENTE HUERTA	CALLE 53 SE	UNIÓN	SUR-ESTE
3 - C	DR. RAÚL CLEMENTE HUERTA	CALLE 53 SE	FLORESTA	SUR-ESTE
4 - C	DR. RAÚL CLEMENTE HUERTA	CALLE 53 SE	FLORESTA	SUR-ESTE
4 - E	DR. RIGOBERTO ORTIZ BERMEO	AVENIDA 3 SE	9 DE OCTUBRE ESTE	SUR-ESTE
4 - F	DR. RIGOBERTO ORTIZ BERMEO	AVENIDA 3 SE	9 DE OCTUBRE ESTE	SUR-ESTE
4 - D	DRA. BERTA VALVERDE DE DUARTE	CALLE 51 SO	FLORESTA	SUR-ESTE
3 - C	DRA. MARIANA ARGUDO CHEJIN	CALLE 54 SE	GUASMO ESTE	SUR-ESTE
3 - C	DRA. MARIANA ARGUDO CHEJIN	CALLE 54 SE	UNIÓN	SUR-ESTE
4 - C	DRA. MARIANA ARGUDO CHEJIN	CALLE 54 SE	GUASMO ESTE	SUR-ESTE
2 - A	ECON. ABDÓN CALDERÓN MUÑOZ	AVENIDA 12 SE	GUASMO ESTE	SUR-ESTE
2 - B	ECON. ABDÓN CALDERÓN MUÑOZ	AVENIDA 12 SE	GUASMO ESTE	SUR-ESTE
2 - B	ECON. ABDÓN CALDERÓN MUÑOZ	AVENIDA 12 SE	UNIÓN	SUR-ESTE
2 - C	ECON. ABDÓN CALDERÓN MUÑOZ	AVENIDA 12 SE	UNIÓN	SUR-ESTE
3 - A	ECON. ABDÓN CALDERÓN MUÑOZ	AVENIDA 12 SE	GUASMO ESTE	SUR-ESTE
3 - D	EL ANGEL	2° CALLEJÓN 50D SE	FLORESTA	SUR-ESTE
4 - D	EL ANGEL	2° CALLEJÓN 50D SE	FLORESTA	SUR-ESTE
3 - G	EL ORO	CALLE 33 SE	XIMENA	SUR-ESTE
3 - G	EL ORO	CALLE 33 SE	DEL ASTILLERO	SUR-ESTE
3 - G	EL ORO	CALLE 33 SE	DEL CENTENARIO	SUR-ESTE
3 - G	EL ORO	CALLE 33 SE	CUBA	SUR-ESTE
4 - G	EL ORO	CALLE 33 SE	XIMENA	SUR-ESTE
4 - G	EL ORO	CALLE 33 SE	LAS AMERICAS	SUR-ESTE
4 - G	EL ORO	CALLE 33 SE	DEL CENTENARIO	SUR-ESTE
2 - B	ENRIQUE SEMINARIO MARTICORENA	12° TRANSVERSAL 11 SE	UNIÓN	SUR-ESTE
2 - C	ENRIQUE SEMINARIO MARTICORENA	12° TRANSVERSAL 11 SE	UNIÓN	SUR-ESTE
3 - F	ERNESTO ALBÁN MOSQUERA	CALLE 46 SE	CUBA	SUR-ESTE
3 - F	ERNESTO ALBÁN MOSQUERA	CALLE 46 SE	LOS ALMENDROS	SUR-ESTE
3 - F	ERNESTO ALBÁN MOSQUERA	CALLE 46 SE	9 DE OCTUBRE ESTE	SUR-ESTE
4 - F	ERNESTO ALBÁN MOSQUERA	CALLE 46 SE	LOS ALMENDROS	SUR-ESTE
4 - F	ERNESTO ALBÁN MOSQUERA	CALLE 46 SE	9 DE OCTUBRE ESTE	SUR-ESTE
4 - F	ESTHER GERMANIA GARAICOA TERÁN DE CASTRO	1° CALLEJÓN 43B SE	LA SAIBA	SUR-ESTE
2 - B	FEDERICO GALDÓS	13° TRANSVERSAL 11 SE	UNIÓN	SUR-ESTE
2 - C	FEDERICO GALDÓS	13° TRANSVERSAL 11 SE	UNIÓN	SUR-ESTE
4 - G	FLOREANA	2° CALLEJÓN 33 SE	LAS AMERICAS	SUR-ESTE
3 - H	FRANCISCO DE PAULA LAVAYEN	TRANSVERSAL 5 SE	OLMEDO	SUR-ESTE
3 - I	FRANCISCO DE PAULA LAVAYEN	TRANSVERSAL 5 SE	OLMEDO	SUR-ESTE
2 - B	FRANCISCO EUGENIO DE SANTA CRUZ Y ESPEJO	10° DIAGONAL 54 SE	UNIÓN	SUR-ESTE
3 - B	FRANCISCO EUGENIO DE SANTA CRUZ Y ESPEJO	10° DIAGONAL 54 SE	GUASMO ESTE	SUR-ESTE
3 - B	FRANCISCO EUGENIO DE SANTA CRUZ Y ESPEJO	10° DIAGONAL 54 SE	UNIÓN	SUR-ESTE
3 - H	FRANCISCO GARCÍA AVILÉS	AVENIDA 5 SE	OLMEDO	SUR-ESTE
3 - I	FRANCISCO GARCÍA AVILÉS	AVENIDA 5 SE	ROCAFUERTE	SUR-ESTE
3 - I	FRANCISCO GARCÍA AVILÉS	AVENIDA 5 SE	OLMEDO	SUR-ESTE
3 - F	FRANCISCO SEGURA CANO	CALLE 40 SE	DEL CENTENARIO	SUR-ESTE
3 - F	FRANCISCO SEGURA CANO	CALLE 40 SE	CUBA	SUR-ESTE
4 - F	FRANCISCO SEGURA CANO	CALLE 40 SE	DEL CENTENARIO	SUR-ESTE
4 - G	FRANCISCO SEGURA CANO	CALLE 40 SE	LAS AMERICAS	SUR-ESTE
4 - G	FRANCISCO SEGURA CANO	CALLE 40 SE	DEL CENTENARIO	SUR-ESTE
3 - G	FRAY ENRIQUE VACAS GALINDO	CALLE 32 SE	XIMENA	SUR-ESTE
3 - G	FRAY ENRIQUE VACAS GALINDO	CALLE 32 SE	DEL ASTILLERO	SUR-ESTE
4 - G	FRAY ENRIQUE VACAS GALINDO	CALLE 32 SE	XIMENA	SUR-ESTE
2 - I	GABRIEL JOSÉ DE LUQUE Y BENÍTEZ	CALLE 3 SE	ROCAFUERTE	SUR-ESTE
3 - I	GABRIEL JOSÉ DE LUQUE Y BENÍTEZ	CALLE 3 SE	ROCAFUERTE	SUR-ESTE
1 - C	GALO PLAZA LASSO	AVENIDA 14 SE	RIO GUAYAS	SUR-ESTE
2 - C	GALO PLAZA LASSO	AVENIDA 14 SE	RIO GUAYAS	SUR-ESTE
2 - D	GALO PLAZA LASSO	AVENIDA 14 SE	RIO GUAYAS	SUR-ESTE
3 - D	GALO PLAZA LASSO	AVENIDA 14 SE	PRADERA	SUR-ESTE
3 - D	GALO PLAZA LASSO	AVENIDA 14 SE	RIO GUAYAS	SUR-ESTE
3 - E	GALO PLAZA LASSO	AVENIDA 14 SE	PRADERA	SUR-ESTE

4

NÓMINA DE VÍAS PÚBLICAS DE LA CIUDAD DE GUAYAQUIL APROBADAS POR EL M.I CONCEJO MUNICIPAL				
LÁMINA	DENOMINACIÓN DE CALLES.	NOMENCLATURA ALFANUMERICA	SECTORES DE NOMENCLATURA	CUADRANTE
4 - G	GEO CHAMBERS VIVERO	CALLE 38 SE	LAS AMERICAS	SUR-ESTE
4 - G	GEO CHAMBERS VIVERO	CALLE 38 SO	LAS AMERICAS	SUR-ESTE
2 - C	GRAL. ANTONIO ELIZALDE Y LAMAR	2° DIAGONAL 54 SE	UNIÓN	SUR-ESTE
3 - C	GRAL. ANTONIO ELIZALDE Y LAMAR	2° DIAGONAL 54 SE	UNIÓN	SUR-ESTE
2 - I	GRAL. ANTONIO JOSÉ DE SUCRE ALCALÁ	CALLE 7 SE	ROCAFUERTE	SUR-ESTE
3 - I	GRAL. ANTONIO JOSÉ DE SUCRE ALCALÁ	CALLE 7 SE	ROCAFUERTE	SUR-ESTE
3 - I	GRAL. ANTONIO JOSÉ DE SUCRE ALCALÁ	CALLE 7 SO	ROCAFUERTE	SUR-ESTE
3 - H	GRAL. CALICUCHIMA	CALLE 20 SE	AYACUCHO	SUR-ESTE
3 - H	GRAL. CALICUCHIMA	CALLE 20 SE	DEL ASTILLERO	SUR-ESTE
4 - H	GRAL. CALICUCHIMA	CALLE 20 SE	AYACUCHO	SUR-ESTE
3 - G	GRAL. ELOY ALFARO DELGADO	AVENIDA 10 SE	DEL ASTILLERO	SUR-ESTE
3 - H	GRAL. ELOY ALFARO DELGADO	AVENIDA 10 SE	OLMEDO	SUR-ESTE
3 - H	GRAL. ELOY ALFARO DELGADO	AVENIDA 10 SE	DEL ASTILLERO	SUR-ESTE
3 - F	GRAL. FRANCISCO ROBLES	AVENIDA 12 SE	CUBA	SUR-ESTE
3 - G	GRAL. FRANCISCO ROBLES	AVENIDA 12 SE	CUBA	SUR-ESTE
2 - H	GRAL. GUILLERMO FRANCO	3° CALLEJÓN 9 SE	OLMEDO	SUR-ESTE
3 - H	GRAL. GUILLERMO FRANCO	3° CALLEJÓN 9 SE	OLMEDO	SUR-ESTE
3 - G	GRAL. JOSÉ ANTONIO GÓMEZ VALVERDE	CALLE 25 SE	DEL ASTILLERO	SUR-ESTE
3 - H	GRAL. JOSÉ ANTONIO GÓMEZ VALVERDE	CALLE 25 SE	AYACUCHO	SUR-ESTE
3 - H	GRAL. JOSÉ ANTONIO GÓMEZ VALVERDE	CALLE 25 SE	DEL ASTILLERO	SUR-ESTE
4 - H	GRAL. JOSÉ ANTONIO GÓMEZ VALVERDE	CALLE 25 SE	AYACUCHO	SUR-ESTE
2 - I	GRAL. JOSÉ M. CORDOVA MUÑOZ	AVENIDA 9 NE	ROCAFUERTE	SUR-ESTE
2 - H	GRAL. JOSÉ MARÍA DE VILLAMIL Y JOLY	AVENIDA 11 SE	OLMEDO	SUR-ESTE
2 - I	GRAL. JOSÉ MARÍA DE VILLAMIL Y JOLY	AVENIDA 11 SE	OLMEDO	SUR-ESTE
3 - G	GRAL. JOSÉ MARÍA URBINA VITERI	AVENIDA 11 SE	DEL ASTILLERO	SUR-ESTE
3 - G	GRAL. JOSÉ MARÍA URBINA VITERI	AVENIDA 11 SE	CUBA	SUR-ESTE
2 - I	GRAL. JUAN ILLINGWORTH HANT	CALLEJÓN 3 SE	ROCAFUERTE	SUR-ESTE
3 - F	GRAL. TOMÁS CARLOS WRIGHT MONTGOMERY	CALLE 41A SE	DEL CENTENARIO	SUR-ESTE
3 - F	GRAL. TOMÁS CARLOS WRIGHT MONTGOMERY	CALLE 41A SE	CUBA	SUR-ESTE
4 - F	GRAL. TOMÁS CARLOS WRIGHT MONTGOMERY	CALLE 41A SE	LAS AMERICAS	SUR-ESTE
4 - F	GRAL. TOMÁS CARLOS WRIGHT MONTGOMERY	CALLE 41A SE	DEL CENTENARIO	SUR-ESTE
4 - G	GRAL. TOMÁS CARLOS WRIGHT MONTGOMERY	CALLE 41A SE	LAS AMERICAS	SUR-ESTE
3 - H	GUARANDA	AVENIDA 1B SE	BOLIVAR	SUR-ESTE
3 - I	GUARANDA	AVENIDA 1B SE	BOLIVAR	SUR-ESTE
4 - G	GUARANDA	AVENIDA 1B SE	XIMENA	SUR-ESTE
4 - G	GUARANDA	AVENIDA 1B SE	LAS AMERICAS	SUR-ESTE
4 - H	GUARANDA	AVENIDA 1B SE	BOLIVAR	SUR-ESTE
4 - H	GUARANDA	AVENIDA 1B SE	AYACUCHO	SUR-ESTE
4 - H	GUARANDA	AVENIDA 1B SE	XIMENA	SUR-ESTE
2 - C	GUSTAVO R. DE ICAZA	AVENIDA 11D SE	FLORESTA	SUR-ESTE
3 - B	GUSTAVO R. DE ICAZA	AVENIDA 11D SE	GUASMO ESTE	SUR-ESTE
3 - B	GUSTAVO R. DE ICAZA	AVENIDA 11D SE	UNIÓN	SUR-ESTE
3 - C	GUSTAVO R. DE ICAZA	AVENIDA 11D SE	FLORESTA	SUR-ESTE
3 - D	GUSTAVO R. DE ICAZA	AVENIDA 11D SE	FLORESTA	SUR-ESTE
4 - B	GUSTAVO R. DE ICAZA	AVENIDA 11D SE	GUASMO ESTE	SUR-ESTE
3 - H	HUANCAVILCA	CALLE 13 SE	BOLIVAR	SUR-ESTE
3 - H	HUANCAVILCA	CALLE 13 SE	OLMEDO	SUR-ESTE
4 - H	HUANCAVILCA	CALLE 13 SE	BOLIVAR	SUR-ESTE
3 - H	HUAYNA CAPAC	PASAJE 9 SE	OLMEDO	SUR-ESTE
2 - D	HUGO CORTÉZ CADENA	AVENIDA 10D SE	RIO GUAYAS	SUR-ESTE
3 - D	HUGO CORTÉZ CADENA	AVENIDA 10D SE	PRADERA	SUR-ESTE
3 - D	HUGO CORTÉZ CADENA	AVENIDA 10D SE	FLORESTA	SUR-ESTE
3 - D	HUGO CORTÉZ CADENA	AVENIDA 10D SE	RIO GUAYAS	SUR-ESTE
3 - E	HUGO CORTÉZ CADENA	AVENIDA 10D SE	PRADERA	SUR-ESTE
3 - E	HUGO CORTÉZ CADENA	AVENIDA 10D SE	FLORESTA	SUR-ESTE
4 - B	HUGO GUERRA DELGADO	AVENIDA 6 SE	GUASMO ESTE	SUR-ESTE
4 - C	HUGO GUERRA DELGADO	AVENIDA 6 SE	GUASMO ESTE	SUR-ESTE
2 - A	HUMBERTO MORÉ	AVENIDA 12D SE	GUASMO ESTE	SUR-ESTE
2 - B	HUMBERTO MORÉ	AVENIDA 12D SE	GUASMO ESTE	SUR-ESTE
3 - G	ILDEFONSO CORONEL Y MÉNDEZ	AVENIDA 7 SE	AYACUCHO	SUR-ESTE
3 - G	ILDEFONSO CORONEL Y MÉNDEZ	AVENIDA 7 SE	XIMENA	SUR-ESTE
3 - G	ILDEFONSO CORONEL Y MÉNDEZ	AVENIDA 7 SE	DEL CENTENARIO	SUR-ESTE
3 - H	ILDEFONSO CORONEL Y MÉNDEZ	AVENIDA 7 SE	OLMEDO	SUR-ESTE
3 - H	ILDEFONSO CORONEL Y MÉNDEZ	AVENIDA 7 SE	AYACUCHO	SUR-ESTE
4 - E	JORGE CARRERA ANDRADE	CALLEJÓN 46E SE	CUBA	SUR-ESTE
4 - E	JORGE CARRERA ANDRADE	CALLEJÓN 46E SE	9 DE OCTUBRE ESTE	SUR-ESTE
3 - F	JOSÉ DE LA CUADRA VARGAS	CALLE 45 SE	CUBA	SUR-ESTE
3 - F	JOSÉ DE LA CUADRA VARGAS	CALLE 45 SE	LOS ALMENDROS	SUR-ESTE
4 - F	JOSÉ DE LA CUADRA VARGAS	CALLE 45 SE	LA SAIBA	SUR-ESTE

P

NÓMINA DE VÍAS PÚBLICAS DE LA CIUDAD DE GUAYAQUIL APROBADAS POR EL M.I CONCEJO MUNICIPAL				
LÁMINA	DENOMINACIÓN DE CALLES.	NOMENCLATURA ALFANUMÉRICA	SECTORES DE NOMENCLATURA	CUADRANTE
4 - F	JOSÉ DE LA CUADRA VARGAS	CALLE 45 SE	LOS ALMENDROS	SUR-ESTE
3 - H	JOSÉ JOAQUÍN DE OLMEDO Y MARURI	DIAGONAL 8 SE	OLMEDO	SUR-ESTE
3 - I	JOSÉ JOAQUÍN DE OLMEDO Y MARURI	DIAGONAL 8 SE	OLMEDO	SUR-ESTE
3 - C	JOSÉ MARIA SÁENZ Y PADILLA	CALLE 52A SE	FLORESTA	SUR-ESTE
3 - D	JOSÉ MARIA SÁENZ Y PADILLA	CALLE 52A SE	FLORESTA	SUR-ESTE
4 - D	JOSÉ MARIA SÁENZ Y PADILLA	CALLE 52A SE	FLORESTA	SUR-ESTE
2 - I	JOSÉ MEJÍA LEQUERICA	CALLEJÓN 8 SE	OLMEDO	SUR-ESTE
3 - I	JOSÉ MEJÍA LEQUERICA	CALLEJÓN 8 SE	OLMEDO	SUR-ESTE
3 - G	JOSÉ SALCEDO	AVENIDA 5 SE	DEL CENTENARIO	SUR-ESTE
4 - F	JOSÉ SALCEDO	AVENIDA 5 SE	DEL CENTENARIO	SUR-ESTE
4 - G	JOSÉ SALCEDO	AVENIDA 5 SE	DEL CENTENARIO	SUR-ESTE
2 - C	JOSÉ SÁNCHEZ RUBIO	AVENIDA 11G SE	FLORESTA	SUR-ESTE
2 - C	JOSÉ SÁNCHEZ RUBIO	AVENIDA 11G SE	UNIÓN	SUR-ESTE
2 - D	JOSÉ SÁNCHEZ RUBIO	AVENIDA 11G SE	FLORESTA	SUR-ESTE
3 - B	JOSÉ SÁNCHEZ RUBIO	AVENIDA 11G SE	GUASMO ESTE	SUR-ESTE
4 - A	JOSÉ SÁNCHEZ RUBIO	AVENIDA 11G SE	GUASMO ESTE	SUR-ESTE
4 - B	JOSÉ SÁNCHEZ RUBIO	AVENIDA 11G SE	GUASMO ESTE	SUR-ESTE
3 - I	JOSÉ VÉLEZ	CALLE 2 SE	ROCAFUERTE	SUR-ESTE
3 - I	JOSÉ VÉLEZ	CALLE 2 SO	ROCAFUERTE	SUR-ESTE
4 - G	JUAN GARCÍA VARGAS	1° PASAJE 1C SE	LAS AMERICAS	SUR-ESTE
3 - E	JUAN MARIA MARTINEZ COELLO	CALLE 46C SE	CUBA	SUR-ESTE
3 - E	JUAN MARIA MARTINEZ COELLO	CALLE 46C SE	9 DE OCTUBRE ESTE	SUR-ESTE
4 - E	JUAN MARIA MARTINEZ COELLO	CALLE 46C SE	9 DE OCTUBRE ESTE	SUR-ESTE
3 - H	JUAN PIO MONTÚFAR	AVENIDA 1A SE	BOLIVAR	SUR-ESTE
3 - I	JUAN PIO MONTÚFAR	AVENIDA 1A SE	ROCAFUERTE	SUR-ESTE
3 - I	JUAN PIO MONTÚFAR	AVENIDA 1A SE	BOLIVAR	SUR-ESTE
4 - H	JUAN PIO MONTÚFAR	AVENIDA 1A SE	BOLIVAR	SUR-ESTE
4 - H	JUAN PIO MONTÚFAR	AVENIDA 1A SE	AYACUCHO	SUR-ESTE
4 - H	JUAN PIO MONTÚFAR	AVENIDA 1A SE	XIMENA	SUR-ESTE
4 - F	LA HABANA	AVENIDA 1D SE	LAS AMERICAS	SUR-ESTE
4 - F	LA HABANA	AVENIDA 1D SE	LA SAIBA	SUR-ESTE
4 - G	LA HABANA	AVENIDA 1D SE	LAS AMERICAS	SUR-ESTE
4 - F	LAS GAVIOTAS	CALLE 45A SE	LOS ALMENDROS	SUR-ESTE
3 - B	LAUTARO ASPIAZU ZEDEÑO	8° TRANSVERSAL 11 SE	UNIÓN	SUR-ESTE
3 - C	LAUTARO ASPIAZU ZEDEÑO	8° TRANSVERSAL 11 SE	UNIÓN	SUR-ESTE
3 - H	LEÓN DE FEBRES CORDERO Y OBERTO	CALLE 15 SE	BOLIVAR	SUR-ESTE
3 - H	LEÓN DE FEBRES CORDERO Y OBERTO	CALLE 15 SE	OLMEDO	SUR-ESTE
4 - H	LEÓN DE FEBRES CORDERO Y OBERTO	CALLE 15 SE	BOLIVAR	SUR-ESTE
4 - F	LOS PINZONES	CALLE 45B SE	LOS ALMENDROS	SUR-ESTE
4 - E	LOUIS BRAILLE	AVENIDA 1D SE	9 DE OCTUBRE ESTE	SUR-ESTE
4 - F	LOUIS BRAILLE	AVENIDA 1D SE	9 DE OCTUBRE ESTE	SUR-ESTE
2 - B	LUIS ALBERTO VÉLEZ PONTÓN	7° DIAGONAL 54 SE	UNIÓN	SUR-ESTE
3 - B	LUIS ALBERTO VÉLEZ PONTÓN	7° DIAGONAL 54 SE	UNIÓN	SUR-ESTE
2 - H	MALECÓN SIMÓN BOLÍVAR PALACIOS	AVENIDA 12 SE	OLMEDO	SUR-ESTE
2 - I	MALECÓN SIMÓN BOLÍVAR PALACIOS	AVENIDA 12 NE	ROCAFUERTE	SUR-ESTE
2 - I	MALECÓN SIMÓN BOLÍVAR PALACIOS	AVENIDA 12 SE	OLMEDO	SUR-ESTE
3 - H	MALECÓN SIMÓN BOLÍVAR PALACIOS	AVENIDA 12 SE	OLMEDO	SUR-ESTE
3 - H	MANABI	CALLE 12 SE	BOLIVAR	SUR-ESTE
3 - H	MANABI	CALLE 12 SE	OLMEDO	SUR-ESTE
4 - H	MANABI	CALLE 12 SE	BOLIVAR	SUR-ESTE
3 - G	MARACAIBO	CALLE 34 SE	DEL CENTENARIO	SUR-ESTE
3 - G	MARACAIBO	CALLE 34 SE	CUBA	SUR-ESTE
4 - G	MARACAIBO	CALLE 34 SE	LAS AMERICAS	SUR-ESTE
4 - G	MARACAIBO	CALLE 34 SE	DEL CENTENARIO	SUR-ESTE
4 - E	MARIA LUISA BARRIGA VALENZUELA	2° CALLEJÓN 47 SO	PRADERA	SUR-ESTE
2 - C	MARTÍN AVILÉS GARAICOA	3° DIAGONAL 54 SE	UNIÓN	SUR-ESTE
3 - C	MARTÍN AVILÉS GARAICOA	3° DIAGONAL 54 SE	GUASMO ESTE	SUR-ESTE
3 - C	MARTÍN AVILÉS GARAICOA	3° DIAGONAL 54 SE	UNIÓN	SUR-ESTE
4 - E	MATILDE HIDALGO NAVARRO DE PROCEL	CALLEJÓN 46C SE	9 DE OCTUBRE ESTE	SUR-ESTE
3 - I	MIGUEL G. HURTADO AGUILERA	CALLE 1 SO	ROCAFUERTE	SUR-ESTE
3 - D	MIRA	5° CALLEJÓN 50D SE	FLORESTA	SUR-ESTE
4 - D	MIRA	5° CALLEJÓN 50D SE	FLORESTA	SUR-ESTE
3 - A	MONS. DANIEL COMBONI	CALLE 57 SE	GUASMO ESTE	SUR-ESTE
3 - B	MONS. DANIEL COMBONI	CALLE 57 SE	GUASMO ESTE	SUR-ESTE
4 - B	MONS. DANIEL COMBONI	CALLE 57 SE	GUASMO ESTE	SUR-ESTE
5 - B	MONS. DANIEL COMBONI	CALLE 57 SE	GUASMO ESTE	SUR-ESTE
3 - C	MONS. DOMINGO COMÍN	AVENIDA 10 SE	FLORESTA	SUR-ESTE
3 - C	MONS. DOMINGO COMÍN	AVENIDA 10 SE	GUASMO ESTE	SUR-ESTE
3 - D	MONS. DOMINGO COMÍN	AVENIDA 10 SE	FLORESTA	SUR-ESTE

L

NÓMINA DE VÍAS PÚBLICAS DE LA CIUDAD DE GUAYAQUIL APROBADAS POR EL M.I CONCEJO MUNICIPAL				
LÁMINA	DENOMINACIÓN DE CALLES.	NOMENCLATURA ALFANUMÉRICA	SECTORES DE NOMENCLATURA	CUADRANTE
3 - E	MONS. DOMINGO COMIN	AVENIDA 10 SE	CUBA	SUR-ESTE
3 - F	MONS. DOMINGO COMIN	AVENIDA 10 SE	CUBA	SUR-ESTE
3 - F	MONS. DOMINGO COMIN	AVENIDA 10 SE	LOS ALMENDROS	SUR-ESTE
3 - G	MONS. DOMINGO COMIN	AVENIDA 10 SE	CUBA	SUR-ESTE
4 - B	MONS. DOMINGO COMIN	AVENIDA 10 SE	GUASMO ESTE	SUR-ESTE
4 - C	MONS. DOMINGO COMIN	AVENIDA 10 SE	GUASMO ESTE	SUR-ESTE
4 - D	MONS. DOMINGO COMIN	AVENIDA 10 SE	FLORESTA	SUR-ESTE
4 - E	MONS. DOMINGO COMIN	AVENIDA 10 SE	CUBA	SUR-ESTE
4 - E	MONS. DOMINGO COMIN	AVENIDA 10 SE	PRADERA	SUR-ESTE
4 - E	MONS. DOMINGO COMIN	AVENIDA 10 SE	FLORESTA	SUR-ESTE
2 - B	MONS. ROGERIO BEAUGER BELLET	6° DIAGONAL 54 SE	UNIÓN	SUR-ESTE
3 - B	MONS. ROGERIO BEAUGER BELLET	6° DIAGONAL 54 SE	GUASMO ESTE	SUR-ESTE
3 - B	MONS. ROGERIO BEAUGER BELLET	6° DIAGONAL 54 SE	UNIÓN	SUR-ESTE
4 - G	MONTEVIDEO	CALLE 36 SE	LAS AMERICAS	SUR-ESTE
4 - G	MONTEVIDEO	CALLE 36 SE	DEL CENTENARIO	SUR-ESTE
3 - G	NICOLÁS AUGUSTO GONZÁLEZ TOLA	CALLE 36 SE	DEL CENTENARIO	SUR-ESTE
4 - G	NICOLÁS AUGUSTO GONZÁLEZ TOLA	CALLE 36 SO	LAS AMERICAS	SUR-ESTE
4 - G	NICOLÁS AUGUSTO GONZÁLEZ TOLA	CALLE 36 SE	DEL CENTENARIO	SUR-ESTE
4 - G	NICOLÁS MESTANZA Y ÁLAVA	CALLE 41 SE	LAS AMERICAS	SUR-ESTE
3 - G	PADRE IGNACIO RUEDA LATASA	CALLE 37 SE	CUBA	SUR-ESTE
2 - I	PANAMA	AVENIDA 11 NE	ROCAFUERTE	SUR-ESTE
3 - G	PASEO SALESIANO	CALLE 36 SE	CUBA	SUR-ESTE
4 - D	PASTAZA	6° PASEO 50 SO	PRADERA	SUR-ESTE
4 - D	PBRO. IGNACIO DE OLASO Y MARURI	CALLE 53 SO	FLORESTA	SUR-ESTE
2 - D	PEDRO ALBERTO SPENCER HERRERA	AVENIDA 11 SE	FLORESTA	SUR-ESTE
3 - B	PEDRO ALBERTO SPENCER HERRERA	AVENIDA 11 SE	GUASMO ESTE	SUR-ESTE
3 - C	PEDRO ALBERTO SPENCER HERRERA	AVENIDA 11 SE	FLORESTA	SUR-ESTE
3 - C	PEDRO ALBERTO SPENCER HERRERA	AVENIDA 11 SE	GUASMO ESTE	SUR-ESTE
3 - C	PEDRO ALBERTO SPENCER HERRERA	AVENIDA 11 SE	UNIÓN	SUR-ESTE
3 - D	PEDRO ALBERTO SPENCER HERRERA	AVENIDA 11 SE	FLORESTA	SUR-ESTE
4 - B	PEDRO ALBERTO SPENCER HERRERA	AVENIDA 11 SE	GUASMO ESTE	SUR-ESTE
2 - I	PEDRO CARBO NOBOA	AVENIDA 10 SE	ROCAFUERTE	SUR-ESTE
2 - I	PEDRO CARBO NOBOA	AVENIDA 10 NE	ROCAFUERTE	SUR-ESTE
3 - H	PEDRO CARBO NOBOA	AVENIDA 10 SE	OLMEDO	SUR-ESTE
3 - I	PEDRO CARBO NOBOA	AVENIDA 10 SE	ROCAFUERTE	SUR-ESTE
3 - I	PEDRO CARBO NOBOA	AVENIDA 10 SE	OLMEDO	SUR-ESTE
3 - H	PEDRO FRANCO DÁVILA	CALLE 11A SE	BOLIVAR	SUR-ESTE
3 - H	PEDRO FRANCO DÁVILA	CALLE 11A SE	OLMEDO	SUR-ESTE
4 - I	PEDRO FRANCO DÁVILA	CALLE 11A SE	BOLIVAR	SUR-ESTE
3 - I	PEDRO MONCAYO	AVENIDA 1 SE	ROCAFUERTE	SUR-ESTE
3 - I	PEDRO MONCAYO	AVENIDA 1 SE	BOLIVAR	SUR-ESTE
4 - H	PEDRO MONCAYO	AVENIDA 1 SE	BOLIVAR	SUR-ESTE
4 - H	PEDRO MONCAYO	AVENIDA 1 SE	AYACUCHO	SUR-ESTE
4 - H	PEDRO MONCAYO	AVENIDA 1 SE	XIMENA	SUR-ESTE
4 - I	PEDRO MONCAYO	AVENIDA 1 SE	BOLIVAR	SUR-ESTE
3 - I	PEDRO PABLO GÓMEZ TAMA	CALLE 10 SE	BOLIVAR	SUR-ESTE
3 - I	PEDRO PABLO GÓMEZ TAMA	CALLE 10 SE	OLMEDO	SUR-ESTE
4 - I	PEDRO PABLO GÓMEZ TAMA	CALLE 10 SE	BOLIVAR	SUR-ESTE
3 - E	PEDRO SAAD NIYAIM	CALLE 46E SE	CUBA	SUR-ESTE
4 - E	PEDRO SAAD NIYAIM	CALLE 46E SE	CUBA	SUR-ESTE
4 - E	PEDRO SAAD NIYAIM	CALLE 46E SE	9 DE OCTUBRE ESTE	SUR-ESTE
3 - H	PEDRO VICENTE MALDONADO	CALLE 19 SE	AYACUCHO	SUR-ESTE
3 - H	PEDRO VICENTE MALDONADO	CALLE 19 SE	DEL ASTILLERO	SUR-ESTE
4 - H	PEDRO VICENTE MALDONADO	CALLE 19 SE	AYACUCHO	SUR-ESTE
2 - I	PICHINCHA	AVENIDA 11 SE	ROCAFUERTE	SUR-ESTE
2 - I	PICHINCHA	AVENIDA 11 SE	OLMEDO	SUR-ESTE
3 - D	PIMAMPIRO	CALLE 51D SE	FLORESTA	SUR-ESTE
3 - D	PIMAMPIRO	CALLE 51D SE	RIO GUAYAS	SUR-ESTE
4 - D	PIMAMPIRO	CALLE 51D SE	FLORESTA	SUR-ESTE
3 - G	PORTETE DE TARQUI	CALLE 26 SE	AYACUCHO	SUR-ESTE
3 - G	PORTETE DE TARQUI	CALLE 26 SE	DEL ASTILLERO	SUR-ESTE
4 - H	PORTETE DE TARQUI	CALLE 26 SE	AYACUCHO	SUR-ESTE
4 - D	PUYO	CALLE 50C SO	FLORESTA	SUR-ESTE
3 - D	QUERO	CALLE 51A SE	FLORESTA	SUR-ESTE
4 - D	QUERO	CALLE 51A SE	FLORESTA	SUR-ESTE
3 - I	QUITO	EJE N-S	ROCAFUERTE	SUR-ESTE
4 - G	QUITO	EJE N-S	XIMENA	SUR-ESTE
4 - I	QUITO	EJE N-S	ROCAFUERTE	SUR-ESTE
4 - I	QUITO	EJE N-S	BOLIVAR	SUR-ESTE

K

NÓMINA DE VÍAS PÚBLICAS DE LA CIUDAD DE GUAYAQUIL APROBADAS POR EL M.I CONCEJO MUNICIPAL				
LÁMINA	DENOMINACIÓN DE CALLES.	NOMENCLATURA ALFANUMÉRICA	SECTORES DE NOMENCLATURA	CUADRANTE
1 - C	RITA LECUMBERRI	AVENIDA 13 SE	RIO GUAYAS	SUR-ESTE
2 - C	RITA LECUMBERRI	AVENIDA 13 SE	RIO GUAYAS	SUR-ESTE
2 - D	RITA LECUMBERRI	AVENIDA 13 SE	RIO GUAYAS	SUR-ESTE
3 - D	RITA LECUMBERRI	AVENIDA 13 SE	PRADERA	SUR-ESTE
3 - D	RITA LECUMBERRI	AVENIDA 13 SE	RIO GUAYAS	SUR-ESTE
2 - B	ROBERTO CUCALÓN MARTICORENA	10° TRANSVERSAL 11 SE	UNIÓN	SUR-ESTE
3 - B	ROBERTO CUCALÓN MARTICORENA	10° TRANSVERSAL 11 SE	UNIÓN	SUR-ESTE
3 - C	ROBERTO CUCALÓN MARTICORENA	10° TRANSVERSAL 11 SE	UNIÓN	SUR-ESTE
1 - C	ROBERTO SERRANO ROLANDO	CALLE 52 SE	RIO GUAYAS	SUR-ESTE
2 - C	ROBERTO SERRANO ROLANDO	CALLE 52 SE	RIO GUAYAS	SUR-ESTE
2 - D	ROBERTO SERRANO ROLANDO	CALLE 52 SE	FLORESTA	SUR-ESTE
2 - D	ROBERTO SERRANO ROLANDO	CALLE 52 SE	RIO GUAYAS	SUR-ESTE
3 - D	ROBERTO SERRANO ROLANDO	CALLE 52 SE	FLORESTA	SUR-ESTE
4 - D	ROBERTO SERRANO ROLANDO	CALLE 52 SE	FLORESTA	SUR-ESTE
3 - F	ROSA BORJA DE YCAZA	AVENIDA 9 SE	DEL CENTENARIO	SUR-ESTE
3 - F	ROSA BORJA DE YCAZA	AVENIDA 9 SE	CUBA	SUR-ESTE
3 - G	ROSA BORJA DE YCAZA	AVENIDA 9 SE	DEL ASTILLERO	SUR-ESTE
3 - G	ROSA BORJA DE YCAZA	AVENIDA 9 SE	DEL CENTENARIO	SUR-ESTE
3 - G	ROSA BORJA DE YCAZA	AVENIDA 9 SE	CUBA	SUR-ESTE
3 - G	ROSENDO AVILÉS TOLOSANO	CALLE 37 SE	DEL CENTENARIO	SUR-ESTE
4 - G	ROSENDO AVILÉS TOLOSANO	CALLE 37 SE	LAS AMERICAS	SUR-ESTE
4 - G	ROSENDO AVILÉS TOLOSANO	CALLE 37 SO	LAS AMERICAS	SUR-ESTE
4 - G	ROSENDO AVILÉS TOLOSANO	CALLE 37 SE	DEL CENTENARIO	SUR-ESTE
3 - H	RUMICHACA	AVENIDA 4 SE	OLMEDO	SUR-ESTE
3 - H	RUMICHACA	AVENIDA 4 SE	AYACUCHO	SUR-ESTE
3 - I	RUMICHACA	AVENIDA 4 SE	ROCAFUERTE	SUR-ESTE
3 - I	RUMICHACA	AVENIDA 4 SE	OLMEDO	SUR-ESTE
2 - A	RUMIÑAHUI	2° CALLEJÓN 55C SE	GUASMO ESTE	SUR-ESTE
3 - A	RUMIÑAHUI	2° CALLEJÓN 55C SE	GUASMO ESTE	SUR-ESTE
3 - D	SAN GABRIEL	CALLEJÓN 51D SE	FLORESTA	SUR-ESTE
4 - D	SAN GABRIEL	CALLEJÓN 51D SE	FLORESTA	SUR-ESTE
3 - G	SAN JOSÉ DE COSTA RICA	CALLEJÓN 35 SE	CUBA	SUR-ESTE
4 - G	SAN JOSÉ DE COSTA RICA	CALLEJÓN 35 SE	LAS AMERICAS	SUR-ESTE
3 - D	SAN MIGUEL DE LOS BANCOS	CALLE 51 SE	FLORESTA	SUR-ESTE
4 - D	SAN MIGUEL DE LOS BANCOS	CALLE 51 SE	FLORESTA	SUR-ESTE
3 - D	SAN PEDRO DE LA HUACA	3° CALLEJÓN 50D SE	FLORESTA	SUR-ESTE
4 - D	SAN PEDRO DE LA HUACA	3° CALLEJÓN 50D SE	FLORESTA	SUR-ESTE
4 - G	SAN SALVADOR	AVENIDA 1A SE	LAS AMERICAS	SUR-ESTE
4 - G	SEYMOUR	PASAJE 1E SE	LAS AMERICAS	SUR-ESTE
4 - G	SEYMOUR	PASAJE 1E SE	DEL CENTENARIO	SUR-ESTE
3 - H	SGTO. JOSÉ VARGAS	AVENIDA 11 SE	OLMEDO	SUR-ESTE
4 - B	STELLA MARIS	CALLE 56 SE	GUASMO ESTE	SUR-ESTE
4 - C	STELLA MARIS	CALLE 56 SE	GUASMO ESTE	SUR-ESTE
3 - D	TABACUNDO	CALLE 51B SE	FLORESTA	SUR-ESTE
4 - D	TABACUNDO	CALLE 51B SE	FLORESTA	SUR-ESTE
4 - G	TEGUCIGALPA	1° CALLEJÓN 36 SE	LAS AMERICAS	SUR-ESTE
3 - D	TISALEO	4° CALLEJÓN 50D SE	FLORESTA	SUR-ESTE
4 - D	TISALEO	4° CALLEJÓN 50D SE	FLORESTA	SUR-ESTE
3 - I	TNTE. CRNL GREGORIO ESCOBEDO Y RODRÍGUEZ	AVENIDA 7 SE	ROCAFUERTE	SUR-ESTE
3 - I	TNTE. CRNL GREGORIO ESCOBEDO Y RODRÍGUEZ	AVENIDA 7 NE	ROCAFUERTE	SUR-ESTE
3 - H	TNTE. HILARIO (CACIQUE) ALVAREZ	AVENIDA 6 SE	OLMEDO	SUR-ESTE
3 - I	TNTE. HILARIO (CACIQUE) ALVAREZ	AVENIDA 6 SE	OLMEDO	SUR-ESTE
2 - B	TNTE. HUGO ORTIZ GARCÉS	4° PASEO 54 SE	UNIÓN	SUR-ESTE
2 - C	TNTE. HUGO ORTIZ GARCÉS	4° PASEO 54 SE	UNIÓN	SUR-ESTE
3 - B	TNTE. HUGO ORTIZ GARCÉS	4° PASEO 54 SE	GUASMO ESTE	SUR-ESTE
3 - B	TNTE. HUGO ORTIZ GARCÉS	4° PASEO 54 SE	UNIÓN	SUR-ESTE
4 - B	TNTE. HUGO ORTIZ GARCÉS	4° PASEO 54 SE	GUASMO ESTE	SUR-ESTE
4 - G	VALPARAÍSO	CALLEJÓN 34 SE	LAS AMERICAS	SUR-ESTE
3 - G	VENEZUELA	CALLE 27 SE	AYACUCHO	SUR-ESTE
3 - G	VENEZUELA	CALLE 27 SE	XIMENA	SUR-ESTE
3 - G	VENEZUELA	CALLE 27 SE	DEL ASTILLERO	SUR-ESTE
4 - G	VENEZUELA	CALLE 27 SE	AYACUCHO	SUR-ESTE
4 - G	VENEZUELA	CALLE 27 SE	XIMENA	SUR-ESTE
4 - H	VENEZUELA	CALLE 27 SE	AYACUCHO	SUR-ESTE
4 - H	VENEZUELA	CALLE 27 SE	XIMENA	SUR-ESTE
4 - F	VICENTE LEVI CASTILLO	CALLE 44 SE	LA SAIBA	SUR-ESTE
4 - F	WASHINGTON	AVENIDA 1B SE	LAS AMERICAS	SUR-ESTE
4 - G	WASHINGTON	AVENIDA 1B SE	LAS AMERICAS	SUR-ESTE
3 - I	1 DE MAYO	CALLE 2 NO	TARQUI	NOR-OESTE

NÓMINA DE VÍAS PÚBLICAS DE LA CIUDAD DE GUAYAQUIL APROBADAS POR EL M.I CONCEJO MUNICIPAL				
LÁMINA	DENOMINACIÓN DE CALLES.	NOMENCLATURA ALFANUMÉRICA	SECTORES DE NOMENCLATURA	CUADRANTE
4 - I	1 DE MAYO	CALLE 2 NO	TARQUI	NOR-OESTE
4 - J	1 DE MAYO	CALLE 2 NO	TARQUI	NOR-OESTE
8 - R	12 DE JULIO	CALLE 26C NO	PASCUALES	NOR-OESTE
8 - S	12 DE JULIO	CALLE 26C NO	PASCUALES	NOR-OESTE
7 - S	28 DE AGOSTO	CALLE 28 NO	PASCUALES	NOR-OESTE
8 - S	28 DE AGOSTO	CALLE 28 NO	PASCUALES	NOR-OESTE
9 - S	28 DE AGOSTO	CALLE 28 NO	PASCUALES	NOR-OESTE
3 - I	9 DE OCTUBRE	EJE E-O	TARQUI	NOR-OESTE
4 - I	9 DE OCTUBRE	EJE E-O	TARQUI	NOR-OESTE
11 - I	AB. JAIME NEBOT VELASCO	EJE E-O	PUERTO AZUL NORTE	NOR-OESTE
11 - J	AB. JAIME NEBOT VELASCO	EJE E-O	PUERTO AZUL NORTE	NOR-OESTE
12 - J	AB. JAIME NEBOT VELASCO	EJE E-O	PUERTO AZUL NORTE	NOR-OESTE
13 - J	AB. JAIME NEBOT VELASCO	EJE E-O	CERRO AZUL NORTE	NOR-OESTE
14 - J	AB. JAIME NEBOT VELASCO	EJE E-O	CERRO AZUL NORTE	NOR-OESTE
15 - J	AB. JAIME NEBOT VELASCO	EJE E-O	CERRO AZUL NORTE	NOR-OESTE
16 - J	AB. JAIME NEBOT VELASCO	EJE E-O	CERRO AZUL NORTE	NOR-OESTE
17 - I	AB. JAIME NEBOT VELASCO	EJE E-O	CERRO AZUL NORTE	NOR-OESTE
17 - J	AB. JAIME NEBOT VELASCO	EJE E-O	CERRO AZUL NORTE	NOR-OESTE
18 - I	AB. JAIME NEBOT VELASCO	EJE E-O	CERRO AZUL NORTE	NOR-OESTE
19 - I	AB. JAIME NEBOT VELASCO	EJE E-O	CERRO AZUL NORTE	NOR-OESTE
19 - I	AB. JAIME NEBOT VELASCO	EJE E-O	PALOBAMBA NORTE	NOR-OESTE
20 - I	AB. JAIME NEBOT VELASCO	EJE E-O	PALOBAMBA NORTE	NOR-OESTE
21 - I	AB. JAIME NEBOT VELASCO	EJE E-O	PALOBAMBA NORTE	NOR-OESTE
22 - H	AB. JAIME NEBOT VELASCO	EJE E-O	CASAS VIEJAS	NOR-OESTE
22 - I	AB. JAIME NEBOT VELASCO	EJE E-O	PALOBAMBA NORTE	NOR-OESTE
22 - I	AB. JAIME NEBOT VELASCO	EJE E-O	CASAS VIEJAS	NOR-OESTE
23 - H	AB. JAIME NEBOT VELASCO	EJE E-O	CASAS VIEJAS	NOR-OESTE
24 - G	AB. JAIME NEBOT VELASCO	EJE E-O	CASAS VIEJAS	NOR-OESTE
24 - H	AB. JAIME NEBOT VELASCO	EJE E-O	CASAS VIEJAS	NOR-OESTE
25 - F	AB. JAIME NEBOT VELASCO	EJE E-O	CASAS VIEJAS	NOR-OESTE
25 - G	AB. JAIME NEBOT VELASCO	EJE E-O	CASAS VIEJAS	NOR-OESTE
26 - F	AB. JAIME NEBOT VELASCO	EJE E-O	CASAS VIEJAS	NOR-OESTE
10 - L	AB. MANUEL RODRIGUEZ MORALES	1° PASAJE 46 NO	LOS CEIBOS	NOR-OESTE
9 - K	AB. MANUEL RODRIGUEZ MORALES	1° PASAJE 46 NO	LOS CEIBOS	NOR-OESTE
9 - L	AB. MANUEL RODRIGUEZ MORALES	1° PASAJE 46 NO	LOS CEIBOS	NOR-OESTE
4 - J	AB. PEDRO GUAL Y ESCANDÓN	AVENIDA 12 NO	TARQUI	NOR-OESTE
6 - K	ACACIAS	CALLE 8 NO	URDESA	NOR-OESTE
6 - L	ACACIAS	CALLE 8 NO	URDESA	NOR-OESTE
5 - L	ADELAIDA VELASCO GALDÓS	AVENIDA 11A NO	KENNEDY	NOR-OESTE
5 - M	AGUSTIN FREIRE ICAZA	CALLE 16 NE	URDENOR	NOR-OESTE
8 - S	ALAUSI	1° PEATONAL 38D NO	PASCUALES	NOR-OESTE
4 - K	ALBERTO BORGES NÁJERA	CALLE 13 NO	KENNEDY	NOR-OESTE
4 - K	ALEJANDRO ANDRADE COELLO	CALLE 12A NO	KENNEDY	NOR-OESTE
5 - L	ALFONSO ORTIZ	1° CALLEJÓN 15A NO	KENNEDY	NOR-OESTE
5 - K	ALFREDO PAREJA DIEZCANSECO	CALLE 10 NO	URDESA	NOR-OESTE
6 - K	ALFREDO PAREJA DIEZCANSECO	CALLE 10 NO	URDESA	NOR-OESTE
6 - L	ALFREDO PAREJA DIEZCANSECO	CALLE 10 NO	URDESA	NOR-OESTE
7 - L	ALFREDO PAREJA DIEZCANSECO	CALLE 10 NO	URDESA	NOR-OESTE
4 - J	ANDRÉS BELLO	PASAJE 7 NO	TARQUI	NOR-OESTE
4 - L	ANGEL BARRERA	1° CALLEJÓN 13B NO	KENNEDY	NOR-OESTE
9 - L	ANTONIO DEL CAMPO	CALLE 18 NO	LOS CEIBOS	NOR-OESTE
4 - J	ANTONIO RICAURTE	5° CALLEJÓN 8 NO	TARQUI	NOR-OESTE
9 - L	ANTONIO SALAS	CALLE 17B NO	LOS CEIBOS	NOR-OESTE
5 - N	ARCHIDONA	2° CALLEJÓN 18K NO	ALBORADA OESTE	NOR-OESTE
6 - N	ARCHIDONA	2° CALLEJÓN 18K NO	ALBORADA OESTE	NOR-OESTE
7 - S	ARCHIDONA	1° CALLEJÓN 27A NO	PASCUALES	NOR-OESTE
8 - L	ARDUINO TOMASSI FONDA	AVENIDA 42 NO	LOS CEIBOS	NOR-OESTE
9 - L	ARDUINO TOMASSI FONDA	AVENIDA 42 NO	LOS CEIBOS	NOR-OESTE
6 - M	ARQ. GUILLERMO CUBILLO RENELLA	AVENIDA 33 NO	MAPASINGUE	NOR-OESTE
6 - M	ARQ. GUILLERMO CUBILLO RENELLA	AVENIDA 33 NO	LOMAS DE PROSPERINA	NOR-OESTE
6 - N	ARQ. GUILLERMO CUBILLO RENELLA	AVENIDA 33 NO	ALBORADA OESTE	NOR-OESTE
6 - N	ARQ. GUILLERMO CUBILLO RENELLA	AVENIDA 33 NO	LOMAS DE PROSPERINA	NOR-OESTE
6 - N	ARQ. GUILLERMO CUBILLO RENELLA	AVENIDA 33 NO	LOS ALAMOS	NOR-OESTE
6 - N	ARQ. GUILLERMO CUBILLO RENELLA	AVENIDA 33 NO	EL CONDOR	NOR-OESTE
6 - N	ARQ. GUILLERMO CUBILLO RENELLA	AVENIDA 33 NO	JUAN MONTALVO	NOR-OESTE
6 - Ñ	ARQ. GUILLERMO CUBILLO RENELLA	AVENIDA 33 NO	EL CONDOR	NOR-OESTE
6 - Ñ	ARQ. GUILLERMO CUBILLO RENELLA	AVENIDA 33 NO	JUAN MONTALVO	NOR-OESTE
6 - O	ARQ. GUILLERMO CUBILLO RENELLA	AVENIDA 33 NO	EL CONDOR	NOR-OESTE
6 - O	ARQ. GUILLERMO CUBILLO RENELLA	AVENIDA 33 NO	JUAN MONTALVO	NOR-OESTE

NÓMINA DE VÍAS PÚBLICAS DE LA CIUDAD DE GUAYAQUIL APROBADAS POR EL M.I CONCEJO MUNICIPAL				
LÁMINA	DENOMINACIÓN DE CALLES.	NOMENCLATURA ALFANUMÉRICA	SECTORES DE NOMENCLATURA	CUADRANTE
6 - L	ARQ. LUIS PÉREZ MERINO	1° PASEO 12D NO	MAPASINGUE	NOR-OESTE
7 - L	ARQ. LUIS PÉREZ MERINO	1° PASEO 12D NO	MAPASINGUE	NOR-OESTE
10 - P	ARQ. MODESTO LUQUE RIVADENEIRA	CALLE 24 NO	MONTE BELLO	NOR-OESTE
10 - P	ARQ. MODESTO LUQUE RIVADENEIRA	CALLE 24 NO	PARAISO DE LA FLOR	NOR-OESTE
10 - P	ARQ. MODESTO LUQUE RIVADENEIRA	CALLE 24 NO	COORDILLERA DEL CONDOR	NOR-OESTE
11 - P	ARQ. MODESTO LUQUE RIVADENEIRA	CALLE 24 NO	PARAISO DE LA FLOR	NOR-OESTE
11 - P	ARQ. MODESTO LUQUE RIVADENEIRA	CALLE 24 NO	COORDILLERA DEL CONDOR	NOR-OESTE
11 - P	ARQ. MODESTO LUQUE RIVADENEIRA	CALLE 24 NO	FLOR DE BASTIÓN	NOR-OESTE
12 - P	ARQ. MODESTO LUQUE RIVADENEIRA	CALLE 24 NO	COORDILLERA DEL CONDOR	NOR-OESTE
9 - P	ARQ. MODESTO LUQUE RIVADENEIRA	CALLE 24 NO	MONTE BELLO	NOR-OESTE
9 - Ñ	ARTURO FERAUD STAGG	AVENIDA 42A NO	MONTE BELLO	NOR-OESTE
9 - O	ARTURO FERAUD STAGG	AVENIDA 42A NO	MONTE BELLO	NOR-OESTE
9 - P	ARTURO FERAUD STAGG	AVENIDA 42A NO	MONTE BELLO	NOR-OESTE
4 - K	ARZ. FEDERICO GONZÁLEZ SUÁREZ	CALLE 11A NO	KENNEDY	NOR-OESTE
4 - J	ATANASIO GIRARDOT	4° CALLEJÓN 8 NO	TARQUI	NOR-OESTE
8 - S	ATUNTAQUI	1° PASAJE 36 NO	PASCUALES	NOR-OESTE
5 - L	AURELIO FALCONI	2° CALLEJÓN 15 NO	KENNEDY	NOR-OESTE
8 - R	AZOGUES	CALLE 26B NO	PASCUALES	NOR-OESTE
8 - S	AZOGUES	CALLE 26B NO	PASCUALES	NOR-OESTE
7 - S	BABA	12° CALLEJÓN 26 NO	PASCUALES	NOR-OESTE
8 - S	BALAO	2° PASAJE 38B NO	PASCUALES	NOR-OESTE
5 - J	BÁLSAMOS	CALLE 8 NO	URDESA	NOR-OESTE
5 - K	BÁLSAMOS	AVENIDA 24 NO	URDESA	NOR-OESTE
5 - K	BÁLSAMOS	CALLE 8 NO	URDESA	NOR-OESTE
6 - K	BÁLSAMOS	CALLE 7A NO	URDESA	NOR-OESTE
6 - K	BÁLSAMOS	CALLE 8 NO	URDESA	NOR-OESTE
6 - L	BÁLSAMOS	CALLE 7A NO	URDESA	NOR-OESTE
8 - R	BAÑOS	CALLE 26D NO	PASCUALES	NOR-OESTE
8 - S	BAÑOS	CALLE 26D NO	PASCUALES	NOR-OESTE
4 - K	BENITO JUARES	CALLE 11B NO	TARQUI	NOR-OESTE
4 - K	BENITO JUARES	CALLE 11B NO	KENNEDY	NOR-OESTE
7 - S	BIBLIÁN	CALLE 26B NO	PASCUALES	NOR-OESTE
9 - M	BLANCA ARCE DE SALCEDO	2° CALLEJÓN 18C NO	LOS CEIBOS	NOR-OESTE
9 - L	BOLIVAR MENA FRANCO	1° CALLEJÓN 17 NO	LOS CEIBOS	NOR-OESTE
4 - J	BOMBONA	CALLEJÓN 8A NO	TARQUI	NOR-OESTE
8 - S	CAJABAMBA	1° CALLEJÓN 28 NO	PASCUALES	NOR-OESTE
7 - R	CALCETA	AVENIDA 36 NO	PASCUALES	NOR-OESTE
7 - S	CALCETA	AVENIDA 36 NO	PASCUALES	NOR-OESTE
8 - S	CALUMA	AVENIDA 37A NO	PASCUALES	NOR-OESTE
10 - L	CAMILO EGAS	2° CALLEJÓN 17B NO	LOS CEIBOS	NOR-OESTE
5 - L	CAMINO REAL	2° PASAJE 26A NO	URDESA	NOR-OESTE
5 - Ñ	CAP. GEOVANNY P. CALLE L.	3° PEATONAL 8 NO	EL CONDOR	NOR-OESTE
6 - N	CAP. GEOVANNY P. CALLE L.	3° PEATONAL 8 NO	EL CONDOR	NOR-OESTE
6 - Ñ	CAP. GEOVANNY P. CALLE L.	3° PEATONAL 8 NO	EL CONDOR	NOR-OESTE
4 - J	CARABOBO	2° CALLEJÓN 8 NO	TARQUI	NOR-OESTE
4 - J	CARCHI	AVENIDA 9 NO	TARQUI	NOR-OESTE
5 - M	CARIAMANGA	7° CALLEJÓN 17 NO	ALBORADA OESTE	NOR-OESTE
5 - N	CARIAMANGA	7° CALLEJÓN 17 NO	ALBORADA OESTE	NOR-OESTE
5 - N	CARIAMANGA	5° PASAJE 8 NO	ALBORADA OESTE	NOR-OESTE
5 - L	CARLOS ENDARA	2° CALLEJÓN 13C NO	KENNEDY	NOR-OESTE
7 - K	CARLOS JULIO AROSEMENA TOLA	EJE E-O	MIRAFLORES	NOR-OESTE
7 - K	CARLOS JULIO AROSEMENA TOLA	EJE E-O	MAPASINGUE	NOR-OESTE
7 - L	CARLOS JULIO AROSEMENA TOLA	EJE E-O	MAPASINGUE	NOR-OESTE
8 - L	CARLOS LUIS GILBERT VASCONEZ	CALLE 16D NO	MAPASINGUE	NOR-OESTE
8 - L	CARLOS LUIS GILBERT VASCONEZ	CALLE 16D NO	LOS CEIBOS	NOR-OESTE
9 - L	CARLOS LUIS GILBERT VASCONEZ	CALLE 16D NO	LOS CEIBOS	NOR-OESTE
5 - M	CARLOS MATAMORROS JARA	3° CALLEJÓN 15B NO	KENNEDY	NOR-OESTE
5 - L	CARLOS PUIG VILAZAR	1° PASAJE 12 NO	KENNEDY	NOR-OESTE
5 - M	CATAMAYO	1° HERRADURA 9A NO	ALBORADA OESTE	NOR-OESTE
6 - M	CATAMAYO	1° HERRADURA 9A NO	ALBORADA OESTE	NOR-OESTE
8 - R	CAYAMBE	5° PASAJE 38E NO	PASCUALES	NOR-OESTE
8 - S	CAYAMBE	5° PASAJE 38E NO	PASCUALES	NOR-OESTE
5 - K	CEDROS	AVENIDA 25 NO	URDESA	NOR-OESTE
5 - K	CEDROS	CALLE 8A NO	URDESA	NOR-OESTE
5 - M	CÉLICA	3° CALLEJÓN 17 NO	ALBORADA OESTE	NOR-OESTE
5 - N	CÉLICA	5° CALLEJÓN 17 NO	ALBORADA OESTE	NOR-OESTE
5 - L	CERROS	TRANSVERSAL 26 NO	URDESA	NOR-OESTE
6 - L	CERROS	TRANSVERSAL 26 NO	URDESA	NOR-OESTE
9 - L	CÉSAR ANDRADE FAINI	CALLE 17A NO	LOS CEIBOS	NOR-OESTE

NÓMINA DE VÍAS PÚBLICAS DE LA CIUDAD DE GUAYAQUIL APROBADAS POR EL M.I CONCEJO MUNICIPAL				
LÁMINA	DENOMINACIÓN DE CALLES.	NOMENCLATURA ALFANUMÉRICA	SECTORES DE NOMENCLATURA	CUADRANTE
4 - J	CÉSAR PALACIO GARCIA	1° CALLEJÓN 9 NO	KENNEDY	NOR-OESTE
7 - R	CHAMBO	AVENIDA 38B NO	BASTION POPULAR	NOR-OESTE
7 - R	CHAMBO	AVENIDA 38B NO	PASCUALES	NOR-OESTE
8 - R	CHAMBO	AVENIDA 38B NO	PASCUALES	NOR-OESTE
7 - R	CHONE	9° CALLEJÓN 26 NO	PASCUALES	NOR-OESTE
8 - S	CHUNCHI	1° PASAJE 38F NO	PASCUALES	NOR-OESTE
5 - N	CIANO	3° HERRADURA 8 NO	ALBORADA OESTE	NOR-OESTE
4 - L	CLOTARIO PAZ	1° CALLEJÓN 13C NO	KENNEDY	NOR-OESTE
9 - K	CNTRLMNTE. CARLOS MONTEVERDE GRANADOS	CALLE 15 NO	LOS CEIBOS	NOR-OESTE
8 - S	COJIMIES	AVENIDA 38F NO	PASCUALES	NOR-OESTE
8 - S	COLIMES	AVENIDA 38E NO	PASCUALES	NOR-OESTE
5 - L	COLINAS	CALLE 12B NO	URDESA	NOR-OESTE
7 - N	COLTA	AVENIDA 37 NO	JUAN MONTALVO	NOR-OESTE
7 - Ñ	COLTA	AVENIDA 37 NO	JUAN MONTALVO	NOR-OESTE
7 - O	COLTA	AVENIDA 37 NO	JUAN MONTALVO	NOR-OESTE
5 - M	CRUZPAMBA	1° HERRADURA 8 NO	ALBORADA OESTE	NOR-OESTE
6 - N	CUMANDÁ	AVENIDA 35 NO	JUAN MONTALVO	NOR-OESTE
6 - Ñ	CUMANDÁ	AVENIDA 35 NO	JUAN MONTALVO	NOR-OESTE
6 - O	CUMANDÁ	AVENIDA 35 NO	JUAN MONTALVO	NOR-OESTE
7 - N	CUMANDÁ	AVENIDA 35 NO	JUAN MONTALVO	NOR-OESTE
5 - N	CUMBARATZA	4° CALLEJÓN 18K NO	ALBORADA OESTE	NOR-OESTE
6 - N	CUMBARATZA	AVENIDA 9 NO	ALBORADA OESTE	NOR-OESTE
6 - N	CUMBARATZA	4° CALLEJÓN 18K NO	ALBORADA OESTE	NOR-OESTE
5 - K	DÁTILES	AVENIDA 27 NO	URDESA	NOR-OESTE
4 - J	DE LAS AMÉRICAS	AVENIDA 7 NO	TARQUI	NOR-OESTE
4 - K	DE LAS AMÉRICAS	EJE N-S	TARQUI	NOR-OESTE
4 - K	DE LAS AMÉRICAS	EJE N-S	KENNEDY	NOR-OESTE
8 - L	DEL BOMBERO	EJE E-O	LOS CEIBOS	NOR-OESTE
9 - J	DEL BOMBERO	EJE E-O	LOS CEIBOS	NOR-OESTE
9 - K	DEL BOMBERO	EJE E-O	LOS CEIBOS	NOR-OESTE
3 - J	DEL EJÉRCITO	AVENIDA 4 NO	TARQUI	NOR-OESTE
4 - I	DEL EJÉRCITO	AVENIDA 4 NO	TARQUI	NOR-OESTE
4 - J	DEL EJÉRCITO	AVENIDA 4 NO	TARQUI	NOR-OESTE
4 - J	DEL LIBERTADOR	CALLE 8A NO	TARQUI	NOR-OESTE
4 - J	DEL PERIODISTA	AVENIDA 10 NO	TARQUI	NOR-OESTE
4 - J	DEL PERIODISTA	AVENIDA 10 NO	KENNEDY	NOR-OESTE
4 - K	DEL PERIODISTA	AVENIDA 10 NO	KENNEDY	NOR-OESTE
5 - K	DEL ROTARISMO	AVENIDA 26 NO	URDESA	NOR-OESTE
5 - Ñ	DESTACAMENTO BASE NORTE	CALLE 19H NO	EL CONDOR	NOR-OESTE
6 - Ñ	DESTACAMENTO BASE NORTE	CALLE 19H NO	EL CONDOR	NOR-OESTE
5 - N	DESTACAMENTO BASE SUR	CALLE 19A NO	EL CONDOR	NOR-OESTE
6 - N	DESTACAMENTO BASE SUR	CALLE 19A NO	LOS ALAMOS	NOR-OESTE
6 - N	DESTACAMENTO BASE SUR	CALLE 19A NO	EL CONDOR	NOR-OESTE
6 - N	DESTACAMENTO BASE SUR	CALLE 19A NO	JUAN MONTALVO	NOR-OESTE
5 - Ñ	DESTACAMENTO COANGOS	CALLE 19D NO	EL CONDOR	NOR-OESTE
6 - Ñ	DESTACAMENTO COANGOS	CALLE 19D NO	EL CONDOR	NOR-OESTE
5 - Ñ	DESTACAMENTO CONDOR MIRADOR	CALLE 19G NO	EL CONDOR	NOR-OESTE
6 - Ñ	DESTACAMENTO CONDOR MIRADOR	CALLE 19G NO	EL CONDOR	NOR-OESTE
6 - N	DESTACAMENTO DE LOS TAYOS	AVENIDA 9A NO	EL CONDOR	NOR-OESTE
5 - N	DESTACAMENTO ETZA	CALLE 19B NO	EL CONDOR	NOR-OESTE
6 - N	DESTACAMENTO ETZA	CALLE 19B NO	EL CONDOR	NOR-OESTE
5 - N	DESTACAMENTO LA PIEDRA	1° PEATONAL 8 NO	EL CONDOR	NOR-OESTE
5 - Ñ	DESTACAMENTO LA PIEDRA	1° PEATONAL 8 NO	EL CONDOR	NOR-OESTE
6 - Ñ	DESTACAMENTO MAIZAL	AVENIDA 9 NO	EL CONDOR	NOR-OESTE
5 - Ñ	DESTACAMENTO PATUCA	1° CALLEJÓN 19B NO	EL CONDOR	NOR-OESTE
6 - Ñ	DESTACAMENTO PATUCA	1° CALLEJÓN 19B NO	EL CONDOR	NOR-OESTE
5 - Ñ	DESTACAMENTO SELVA ALEGRE	1° CALLEJÓN 19C NO	EL CONDOR	NOR-OESTE
6 - Ñ	DESTACAMENTO SELVA ALEGRE	1° CALLEJÓN 19C NO	EL CONDOR	NOR-OESTE
5 - Ñ	DESTACAMENTO SOLDADO MONGE	CALLE 19C NO	EL CONDOR	NOR-OESTE
6 - Ñ	DESTACAMENTO SOLDADO MONGE	CALLE 19C NO	EL CONDOR	NOR-OESTE
6 - Ñ	DESTACAMENTO SOLDADO PICO	CALLE 19F NO	EL CONDOR	NOR-OESTE
5 - Ñ	DESTACAMENTO SOLDADO PILCO	CALLE 19F NO	EL CONDOR	NOR-OESTE
6 - Ñ	DESTACAMENTO SOLDADO PILCO	CALLE 19F NO	EL CONDOR	NOR-OESTE
5 - N	DESTACAMENTO SUBP. EDISON F. MENDOZA E.	2° PEATONAL 8 NO	EL CONDOR	NOR-OESTE
5 - Ñ	DESTACAMENTO SUBP. EDISON F. MENDOZA E.	2° PEATONAL 8 NO	EL CONDOR	NOR-OESTE
5 - N	DESTACAMENTO TIWINTZA	AVENIDA 8 NO	LOS ALAMOS	NOR-OESTE
5 - N	DESTACAMENTO TIWINTZA	AVENIDA 8 NO	EL CONDOR	NOR-OESTE
5 - Ñ	DESTACAMENTO TIWINTZA	AVENIDA 8 NO	EL CONDOR	NOR-OESTE
4 - J	DR. ABEL A. GILBERT PONTON	CALLE 10 NO	KENNEDY	NOR-OESTE

K

NÓMINA DE VÍAS PÚBLICAS DE LA CIUDAD DE GUAYAQUIL APROBADAS POR EL M.I CONCEJO MUNICIPAL				
LÁMINA	DENOMINACIÓN DE CALLES.	NOMENCLATURA ALFANUMÉRICA	SECTORES DE NOMENCLATURA	CUADRANTE
5 - J	DR. ABEL A. GILBERT PONTÓN	CALLE 10 NO	KENNEDY	NOR-OESTE
7 - K	DR. ADOLFO ALVEAR ORDÓÑEZ	AVENIDA 37 NO	MIRAFLORES	NOR-OESTE
7 - L	DR. ADOLFO ALVEAR ORDÓÑEZ	AVENIDA 37 NO	URDESA	NOR-OESTE
7 - L	DR. ADOLFO ALVEAR ORDÓÑEZ	AVENIDA 37 NO	MIRAFLORES	NOR-OESTE
7 - K	DR. AGUSTÍN VERA LOOR	CALLE 3 NO	MIRAFLORES	NOR-OESTE
7 - L	DR. AGUSTÍN VERA LOOR	CALLE 3 NO	MIRAFLORES	NOR-OESTE
7 - L	DR. AGUSTÍN VERA LOOR	CALLE 3 NO	MAPASINGUE	NOR-OESTE
4 - L	DR. ALBERTO ANIBAL NUQUES PARRA	PASAJE 8A NO	KENNEDY	NOR-OESTE
8 - K	DR. ALBERTO DACCACH SAMÁN	AVENIDA 43A NO	LOS CEIBOS	NOR-OESTE
9 - K	DR. ALBERTO DACCACH SAMÁN	AVENIDA 43A NO	LOS CEIBOS	NOR-OESTE
7 - Q	DR. ALBERTO RIERA LÓPEZ	CALLE 24A NO	BASTIÓN POPULAR	NOR-OESTE
8 - Q	DR. ALBERTO RIERA LÓPEZ	CALLE 24A NO	BASTIÓN POPULAR	NOR-OESTE
9 - Q	DR. ALBERTO RIERA LÓPEZ	CALLE 24A NO	BASTIÓN POPULAR	NOR-OESTE
9 - Q	DR. ALBERTO RIERA LÓPEZ	CALLE 24A NO	MONTE BELLO	NOR-OESTE
8 - L	DR. ALEJANDRO AGUILAR RUILOVA	AVENIDA 40 NO	LOS CEIBOS	NOR-OESTE
3 - J	DR. ALEJO LASCANO BAHAMONDE	CALLE 6 NO	TARQUI	NOR-OESTE
3 - J	DR. ALEJO LASCANO BAHAMONDE	CALLE 6 NE	TARQUI	NOR-OESTE
4 - J	DR. ALEJO LASCANO BAHAMONDE	CALLE 6 NO	TARQUI	NOR-OESTE
8 - L	DR. ALFONSO AGUIRRE LEWIS	CALLE 17 NO	MAPASINGUE	NOR-OESTE
8 - L	DR. ALFONSO AGUIRRE LEWIS	CALLE 17 NO	LOS CEIBOS	NOR-OESTE
9 - L	DR. ALFONSO AGUIRRE LEWIS	CALLE 17 NO	LOS CEIBOS	NOR-OESTE
7 - K	DR. ALFONSO LOAIZA GRUNAUER	CALLE 2A NO	MIRAFLORES	NOR-OESTE
7 - K	DR. ALFONSO LOAIZA GRUNAUER	CALLE 2A NO	MAPASINGUE	NOR-OESTE
8 - K	DR. ALFREDO HANNA MUSSE	3° PASAJE 42 NO	LOS CEIBOS	NOR-OESTE
8 - L	DR. ALFREDO HANNA MUSSE	3° PASAJE 42 NO	LOS CEIBOS	NOR-OESTE
8 - L	DR. AMADEO MOREIRA SOLÓRZANO	1° CALLEJÓN 15A NO	LOS CEIBOS	NOR-OESTE
5 - K	DR. ANTONIO SÁNCHEZ GRANADOS	CALLE 11 NO	URDESA	NOR-OESTE
6 - K	DR. ANTONIO SÁNCHEZ GRANADOS	CALLE 11 NO	URDESA	NOR-OESTE
4 - J	DR. APARICIO PLAZA SOTOMAYOR	6° CALLEJÓN 11 NO	KENNEDY	NOR-OESTE
4 - J	DR. ARMANDO PAREJA CORONEL	1° PASAJE NO	KENNEDY	NOR-OESTE
4 - K	DR. ARMANDO PAREJA CORONEL	1° PASAJE NO	KENNEDY	NOR-OESTE
8 - L	DR. AUGUSTO ALVARADO OLEA	1° PASAJE 40 NO	LOS CEIBOS	NOR-OESTE
9 - M	DR. BARTOLOME HUERTA	CALLE 18C NO	LOS CEIBOS	NOR-OESTE
5 - K	DR. BOLIVAR ESPARZA GARAICOA	AVENIDA 26 NO	URDESA	NOR-OESTE
5 - L	DR. BOLIVAR ESPARZA GARAICOA	AVENIDA 26 NO	URDESA	NOR-OESTE
8 - N	DR. CAMILO PONCE ENRIQUEZ	AVENIDA 39 NO	LOMAS DE PROSPERINA	NOR-OESTE
8 - N	DR. CAMILO PONCE ENRIQUEZ	AVENIDA 39 NO	PROSPERINA	NOR-OESTE
8 - N	DR. CAMILO PONCE ENRIQUEZ	AVENIDA 39 NO	LA FLORIDA	NOR-OESTE
8 - N	DR. CAMILO PONCE ENRIQUEZ	AVENIDA 39 NO	LA FLORIDA	NOR-OESTE
8 - O	DR. CAMILO PONCE ENRIQUEZ	AVENIDA 39 NO	QUINTO GUAYAS OESTE	NOR-OESTE
8 - O	DR. CAMILO PONCE ENRIQUEZ	AVENIDA 39 NO	LA FLORIDA	NOR-OESTE
8 - O	DR. CAMILO PONCE ENRIQUEZ	AVENIDA 39 NO	BASTIÓN POPULAR	NOR-OESTE
8 - O	DR. CAMILO PONCE ENRIQUEZ	AVENIDA 39 NO	MONTE BELLO	NOR-OESTE
8 - P	DR. CAMILO PONCE ENRIQUEZ	AVENIDA 39 NO	BASTIÓN POPULAR	NOR-OESTE
8 - P	DR. CAMILO PONCE ENRIQUEZ	AVENIDA 39 NO	MONTE BELLO	NOR-OESTE
9 - P	DR. CAMILO PONCE ENRIQUEZ	AVENIDA 39 NO	MONTE BELLO	NOR-OESTE
9 - Q	DR. CAMILO PONCE ENRIQUEZ	AVENIDA 39 NO	BASTIÓN POPULAR	NOR-OESTE
9 - Q	DR. CAMILO PONCE ENRIQUEZ	AVENIDA 39 NO	MONTE BELLO	NOR-OESTE
9 - R	DR. CAMILO PONCE ENRIQUEZ	AVENIDA 39 NO	BASTIÓN POPULAR	NOR-OESTE
8 - K	DR. CARLOS ALBERTO ARROYO DEL RÍO	CALLE 15 NO	LOS CEIBOS	NOR-OESTE
8 - L	DR. CARLOS ALBERTO ARROYO DEL RÍO	CALLE 15 NO	LOS CEIBOS	NOR-OESTE
9 - K	DR. CARLOS ALBERTO ARROYO DEL RÍO	CALLE 15 NO	LOS CEIBOS	NOR-OESTE
6 - Ñ	DR. CARLOS ESTARELLAS MERINO	CALLE 19E NO	JUAN MONTALVO	NOR-OESTE
7 - Ñ	DR. CARLOS ESTARELLAS MERINO	CALLE 19E NO	JUAN MONTALVO	NOR-OESTE
8 - Ñ	DR. CARLOS ESTARELLAS MERINO	CALLE 19E NO	JUAN MONTALVO	NOR-OESTE
8 - Ñ	DR. CARLOS ESTARELLAS MERINO	CALLE 19E NO	LA FLORIDA	NOR-OESTE
6 - K	DR. CARLOS FERAUD BLUM	AVENIDA 34 NO	MIRAFLORES	NOR-OESTE
7 - K	DR. CARLOS FERAUD BLUM	AVENIDA 34 NO	MIRAFLORES	NOR-OESTE
6 - P	DR. CARLOS JULIO AROSEMENA MONROY	CALLE 23A NO	LAS ORQUIDEAS OESTE	NOR-OESTE
6 - P	DR. CARLOS JULIO AROSEMENA MONROY	CALLE 23A NO	BASTIÓN POPULAR	NOR-OESTE
6 - Q	DR. CARLOS JULIO AROSEMENA MONROY	CALLE 23A NO	LAS ORQUIDEAS OESTE	NOR-OESTE
6 - Q	DR. CARLOS JULIO AROSEMENA MONROY	CALLE 23A NO	BASTIÓN POPULAR	NOR-OESTE
7 - P	DR. CARLOS JULIO AROSEMENA MONROY	CALLE 23A NO	BASTIÓN POPULAR	NOR-OESTE
8 - O	DR. CARLOS JULIO AROSEMENA MONROY	CALLE 23A NO	BASTIÓN POPULAR	NOR-OESTE
8 - O	DR. CARLOS JULIO AROSEMENA MONROY	CALLE 23A NO	MONTE BELLO	NOR-OESTE
8 - P	DR. CARLOS JULIO AROSEMENA MONROY	CALLE 23A NO	BASTIÓN POPULAR	NOR-OESTE
4 - K	DR. CARLOS LUIS PLAZA DAÑIN	CALLE 12 NO	TARQUI	NOR-OESTE
4 - K	DR. CARLOS LUIS PLAZA DAÑIN	CALLE 12 NE	TARQUI	NOR-OESTE
4 - K	DR. CARLOS LUIS PLAZA DAÑIN	CALLE 12 NO	KENNEDY	NOR-OESTE

4

NÓMINA DE VÍAS PÚBLICAS DE LA CIUDAD DE GUAYAQUIL APROBADAS POR EL M.I CONCEJO MUNICIPAL				
LÁMINA	DENOMINACIÓN DE CALLES.	NOMENCLATURA ALFANUMÉRICA	SECTORES DE NOMENCLATURA	CUADRANTE
4 - K	DR. CARLOS LUIS PLAZA DAÑIN	CALLE 12 NE	KENNEDY	NOR-OESTE
5 - K	DR. CARLOS LUIS PLAZA DAÑIN	CALLE 12 NO	KENNEDY	NOR-OESTE
5 - K	DR. CARLOS LUIS PLAZA DAÑIN	CALLE 12 NO	URDESA	NOR-OESTE
10 - L	DR. CARLOS ZEVALLOS MENENDEZ	CALLE 18A NO	LOS CEIBOS	NOR-OESTE
9 - L	DR. CARLOS ZEVALLOS MENENDEZ	CALLE 18A NO	LOS CEIBOS	NOR-OESTE
4 - J	DR. CESAR ANDRADE LÓPEZ	PASAJE 10 NO	KENNEDY	NOR-OESTE
5 - J	DR. CESAR ANDRADE LÓPEZ	PASAJE 10 NO	TARQUI	NOR-OESTE
5 - J	DR. CESAR ANDRADE LÓPEZ	PASAJE 10 NO	KENNEDY	NOR-OESTE
5 - M	DR. CESAR BORJA LAVAYEN	AVENIDA 9 NO	URDENOR	NOR-OESTE
5 - M	DR. CESAR BORJA LAVAYEN	AVENIDA 9 NO	ALBORADA OESTE	NOR-OESTE
5 - N	DR. CESAR BORJA LAVAYEN	AVENIDA 9 NO	ALBORADA OESTE	NOR-OESTE
6 - N	DR. CESAR BORJA LAVAYEN	AVENIDA 9 NO	ALBORADA OESTE	NOR-OESTE
6 - N	DR. CESAR BORJA LAVAYEN	AVENIDA 9 NO	LOMAS DE PROSPERINA	NOR-OESTE
9 - K	DR. EDUARDO ALCIVAR ELIZALDE	AVENIDA 45 NO	LOS CEIBOS	NOR-OESTE
9 - K	DR. EDUARDO ALCIVAR ELIZALDE	1° CALLEJÓN 15A NO	LOS CEIBOS	NOR-OESTE
9 - K	DR. EDUARDO AROSEMENA MONROY	1° PASAJE 44 NO	LOS CEIBOS	NOR-OESTE
4 - K	DR. ELIAS MUÑOZ VICUÑA	AVENIDA 1 NE	TARQUI	NOR-OESTE
8 - L	DR. ELIO ESTÉVEZ BEJARANO	CALLE 15 NO	LOS CEIBOS	NOR-OESTE
9 - L	DR. EMILIO CLEMENETE HUERTA	5° CALLEJÓN 18B NO	LOS CEIBOS	NOR-OESTE
5 - M	DR. EMILIO ROMERO MENÉNDEZ	CALLE 18H NO	ALBORADA OESTE	NOR-OESTE
6 - M	DR. EMILIO ROMERO MENÉNDEZ	CALLE 18H NO	ALBORADA OESTE	NOR-OESTE
6 - M	DR. EMILIO ROMERO MENÉNDEZ	CALLE 18H NO	LOMAS DE PROSPERINA	NOR-OESTE
6 - N	DR. EMILIO ROMERO MENÉNDEZ	CALLE 18H NO	LOMAS DE PROSPERINA	NOR-OESTE
7 - N	DR. EMILIO ROMERO MENÉNDEZ	CALLE 18H NO	LOMAS DE PROSPERINA	NOR-OESTE
7 - K	DR. ENRIQUE AVELLAN FERRÉS	PASAJE 36 NO	MIRAFLORES	NOR-OESTE
7 - L	DR. ENRIQUE AVELLAN FERRÉS	PASAJE 36 NO	MIRAFLORES	NOR-OESTE
9 - K	DR. ENRIQUE BAQUERIZO MORENO	AVENIDA 45A NO	LOS CEIBOS	NOR-OESTE
6 - K	DR. ENRIQUE DÍAZ GALARZA	CALLE 3A NO	MIRAFLORES	NOR-OESTE
7 - K	DR. ENRIQUE DÍAZ GALARZA	CALLE 3A NO	MIRAFLORES	NOR-OESTE
7 - L	DR. ENRIQUE DÍAZ GALARZA	CALLE 3A NO	MIRAFLORES	NOR-OESTE
7 - L	DR. ENRIQUE DÍAZ GALARZA	CALLE 3A NO	MAPASINGUE	NOR-OESTE
6 - L	DR. ENRIQUE ORTEGA MOREIRA	CALLE 12 NO	URDESA	NOR-OESTE
6 - L	DR. ENRIQUE ORTEGA MOREIRA	CALLE 12 NO	MAPASINGUE	NOR-OESTE
7 - L	DR. ENRIQUE ORTEGA MOREIRA	TRANSVERSAL 36A NO	MAPASINGUE	NOR-OESTE
8 - L	DR. ENRIQUE ORTEGA MOREIRA	TRANSVERSAL 36A NO	MAPASINGUE	NOR-OESTE
8 - M	DR. ENRIQUE ORTEGA MOREIRA	TRANSVERSAL 36A NO	MAPASINGUE	NOR-OESTE
8 - M	DR. ENRIQUE ORTEGA MOREIRA	TRANSVERSAL 36A NO	PROSPERINA	NOR-OESTE
10 - M	DR. ESTEBAN DE FEBRES CORDERO Y OBERTO	AVENIDA 45 NO	LOS CEIBOS	NOR-OESTE
9 - L	DR. ESTEBAN DE FEBRES CORDERO Y OBERTO	AVENIDA 45 NO	LOS CEIBOS	NOR-OESTE
9 - M	DR. ESTEBAN DE FEBRES CORDERO Y OBERTO	AVENIDA 45 NO	LOS CEIBOS	NOR-OESTE
8 - L	DR. EURO TORRES LEÓN	AVENIDA 39 NO	LOS CEIBOS	NOR-OESTE
9 - M	DR. FEDERICO MATEUS CAPELO	1° CALLEJÓN 18B NO	LOS CEIBOS	NOR-OESTE
7 - K	DR. FÉLIX SARMIENTO NÚÑEZ	AVENIDA 38 NO	MIRAFLORES	NOR-OESTE
7 - K	DR. FÉLIX SARMIENTO NÚÑEZ	AVENIDA 38 NO	MAPASINGUE	NOR-OESTE
7 - L	DR. FÉLIX SARMIENTO NÚÑEZ	AVENIDA 38 NO	MIRAFLORES	NOR-OESTE
7 - L	DR. FÉLIX SARMIENTO NÚÑEZ	AVENIDA 38 NO	MAPASINGUE	NOR-OESTE
8 - L	DR. FERNANDO AVILES NUGUÉ	2° PASAJE 39 NO	LOS CEIBOS	NOR-OESTE
6 - Ñ	DR. FERNANDO GUTIÉRREZ HILL	CALLE 19H NO	JUAN MONTALVO	NOR-OESTE
7 - Ñ	DR. FERNANDO GUTIÉRREZ HILL	CALLE 19H NO	JUAN MONTALVO	NOR-OESTE
8 - Ñ	DR. FERNANDO GUTIÉRREZ HILL	CALLE 19H NO	JUAN MONTALVO	NOR-OESTE
8 - Ñ	DR. FERNANDO GUTIÉRREZ HILL	CALLE 19H NO	LA FLORIDA	NOR-OESTE
8 - L	DR. FERNANDO VIDAL CASANOVA	1° PASAJE 39 NO	LOS CEIBOS	NOR-OESTE
4 - J	DR. FORTUNATO SAFADI EMÉN	AVENIDA 10 NO	TARQUI	NOR-OESTE
5 - J	DR. FRANCISCO ARIZAGA LUQUE	AVENIDA 11 NO	KENNEDY	NOR-OESTE
5 - K	DR. FRANCISCO ARIZAGA LUQUE	AVENIDA 11 NO	KENNEDY	NOR-OESTE
4 - J	DR. FRANCISCO DE ICAZA BUSTAMANTE	CALLE 10 NO	KENNEDY	NOR-OESTE
4 - L	DR. FRANCISCO ILLESCAS BARREIRO	1° PASAJE 9A NO	KENNEDY	NOR-OESTE
10 - K	DR. FRANCISCO MARTINEZ AGUIRRE	CALLE 16 NO	LOS CEIBOS	NOR-OESTE
9 - K	DR. FRANCISCO MARTINEZ AGUIRRE	CALLE 16 NO	LOS CEIBOS	NOR-OESTE
9 - L	DR. FRANCISCO MARTINEZ AGUIRRE	DIAGONAL 16 NO	LOS CEIBOS	NOR-OESTE
3 - J	DR. GABRIEL GARCÍA MORENO	AVENIDA 3 NO	TARQUI	NOR-OESTE
4 - I	DR. GABRIEL GARCÍA MORENO	AVENIDA 3 SO	TARQUI	NOR-OESTE
7 - P	DR. GUSTAVO CORNEJO MONTALVO	AVENIDA 37 NO	BASTIÓN POPULAR	NOR-OESTE
7 - Q	DR. GUSTAVO CORNEJO MONTALVO	AVENIDA 37 NO	BASTIÓN POPULAR	NOR-OESTE
7 - R	DR. GUSTAVO CORNEJO MONTALVO	AVENIDA 37 NO	BASTIÓN POPULAR	NOR-OESTE
7 - R	DR. GUSTAVO CORNEJO MONTALVO	AVENIDA 37 NO	PASCUALES	NOR-OESTE
7 - K	DR. HANNIBAL VELA ARBOLEDA	CALLE 1 NO	MIRAFLORES	NOR-OESTE
9 - K	DR. HECTOR ROMERO MENENDEZ	AVENIDA 46 NO	LOS CEIBOS	NOR-OESTE
10 - Ñ	DR. HONORATO VÁSQUEZ	CALLE 22 NO	LA FLORIDA	NOR-OESTE

L

NÓMINA DE VÍAS PÚBLICAS DE LA CIUDAD DE GUAYAQUIL APROBADAS POR EL M.I CONCEJO MUNICIPAL				
LÁMINA	DENOMINACIÓN DE CALLES.	NOMENCLATURA ALFANUMÉRICA	SECTORES DE NOMENCLATURA	CUADRANTE
10 - N	DR. HONORATO VÁSQUEZ	CALLE 22 NO	MONTE BELLO	NOR-OESTE
10 - O	DR. HONORATO VÁSQUEZ	CALLE 22 NO	MONTE BELLO	NOR-OESTE
8 - O	DR. HONORATO VÁSQUEZ	CALLE 22 NO	LA FLORIDA	NOR-OESTE
9 - O	DR. HONORATO VÁSQUEZ	CALLE 22 NO	LA FLORIDA	NOR-OESTE
9 - O	DR. HONORATO VÁSQUEZ	CALLE 22 NO	MONTE BELLO	NOR-OESTE
5 - K	DR. HUGO AMIR GUERRERO MARIDUEÑA	3° CALLEJÓN 11C NO	URDESA	NOR-OESTE
5 - L	DR. HUGO AMIR GUERRERO MARIDUEÑA	3° CALLEJÓN 11C NO	URDESA	NOR-OESTE
6 - K	DR. HUGO AMIR GUERRERO MARIDUEÑA	3° CALLEJÓN 11C NO	URDESA	NOR-OESTE
7 - L	DR. HUMBERTO FERRETI ROMERO	CALLE 5 NO	MIRAFLORES	NOR-OESTE
6 - L	DR. IGNACIO CUESTA GARCÉS	AVENIDA 36 NO	MIRAFLORES	NOR-OESTE
7 - K	DR. IGNACIO CUESTA GARCÉS	AVENIDA 36 NO	MIRAFLORES	NOR-OESTE
7 - L	DR. IGNACIO CUESTA GARCÉS	AVENIDA 36 NO	MIRAFLORES	NOR-OESTE
5 - K	DR. ISAAC AURELIO CABEZAS VILLALBA	CALLE 11D NO	URDESA	NOR-OESTE
5 - K	DR. JORGE INSUA HIBRON	1° CALLEJÓN 11 NO	KENNEDY	NOR-OESTE
6 - M	DR. JORGE JARA GRAU	CALLE 18I NO	LOMAS DE PROSPERINA	NOR-OESTE
6 - N	DR. JORGE JARA GRAU	CALLE 18I NO	LOMAS DE PROSPERINA	NOR-OESTE
7 - N	DR. JORGE JARA GRAU	CALLE 18I NO	LOMAS DE PROSPERINA	NOR-OESTE
6 - L	DR. JORGE MALDONADO RENNELLA	CALLE 12A NO	URDESA	NOR-OESTE
6 - L	DR. JORGE MALDONADO RENNELLA	CALLE 12A NO	MAPASINGUE	NOR-OESTE
7 - L	DR. JORGE MALDONADO RENNELLA	CALLE 12A NO	MAPASINGUE	NOR-OESTE
5 - J	DR. JORGE PÉREZ CONCHA	CALLE 7 NO	URDESA	NOR-OESTE
6 - J	DR. JORGE PÉREZ CONCHA	CALLE 7 NO	URDESA	NOR-OESTE
6 - K	DR. JORGE PÉREZ CONCHA	CALLE 7 NO	URDESA	NOR-OESTE
6 - L	DR. JORGE PÉREZ CONCHA	CALLE 7 NO	URDESA	NOR-OESTE
5 - Ñ	DR. JORGE VILLACRÉS MOSCOSO	CALLE 20 NO	EL CONDOR	NOR-OESTE
6 - Ñ	DR. JORGE VILLACRÉS MOSCOSO	CALLE 20 NO	EL CONDOR	NOR-OESTE
6 - Ñ	DR. JORGE VILLACRÉS MOSCOSO	CALLE 20 NO	JUAN MONTALVO	NOR-OESTE
7 - Ñ	DR. JORGE VILLACRÉS MOSCOSO	CALLE 20 NO	JUAN MONTALVO	NOR-OESTE
6 - Ñ	DR. JORGE WAGNER GILBERT	AVENIDA 36 NO	JUAN MONTALVO	NOR-OESTE
6 - O	DR. JORGE WAGNER GILBERT	AVENIDA 36 NO	JUAN MONTALVO	NOR-OESTE
7 - N	DR. JORGE WAGNER GILBERT	AVENIDA 36 NO	LOMAS DE PROSPERINA	NOR-OESTE
7 - N	DR. JORGE WAGNER GILBERT	AVENIDA 36 NO	JUAN MONTALVO	NOR-OESTE
7 - Ñ	DR. JORGE WAGNER GILBERT	AVENIDA 36 NO	JUAN MONTALVO	NOR-OESTE
7 - O	DR. JORGE WAGNER GILBERT	AVENIDA 36 NO	JUAN MONTALVO	NOR-OESTE
8 - K	DR. JOSÉ DE RUBIRA RAMOS	CALLE 14 NO	LOS CEIBOS	NOR-OESTE
8 - L	DR. JOSÉ DE RUBIRA RAMOS	CALLE 14 NO	LOS CEIBOS	NOR-OESTE
9 - K	DR. JOSÉ DE RUBIRA RAMOS	CALLE 14 NO	LOS CEIBOS	NOR-OESTE
7 - L	DR. JOSÉ JOAQUÍN FLOR VÁSQUEZ	1° CALLEJÓN 5 NO	MIRAFLORES	NOR-OESTE
8 - L	DR. JOSÉ LUIS AUZ LANDÁZURI	AVENIDA 42 NO	LOS CEIBOS	NOR-OESTE
8 - K	DR. JOSÉ MARIO MORAL ROMERO	AVENIDA 43 NO	LOS CEIBOS	NOR-OESTE
8 - L	DR. JOSÉ MARIO MORAL ROMERO	AVENIDA 43 NO	LOS CEIBOS	NOR-OESTE
4 - I	DR. JOSÉ MASCOTE	AVENIDA 5 SO	TARQUI	NOR-OESTE
4 - J	DR. JOSÉ MASCOTE	AVENIDA 5 NO	TARQUI	NOR-OESTE
8 - L	DR. JOSÉ MIGUEL GARCÍA MORENO	CALLE 15A NO	LOS CEIBOS	NOR-OESTE
8 - L	DR. JOSÉ MIGUEL GARCÍA MORENO	1° CALLEJÓN 15 NO	LOS CEIBOS	NOR-OESTE
9 - K	DR. JOSÉ MIGUEL GARCÍA MORENO	CALLE 15A NO	LOS CEIBOS	NOR-OESTE
9 - L	DR. JOSÉ MIGUEL GARCÍA MORENO	CALLE 15A NO	LOS CEIBOS	NOR-OESTE
10 - L	DR. JOSÉ MIGUEL VARAS SAMANIEGO	4° CALLEJÓN 16D NO	LOS CEIBOS	NOR-OESTE
9 - L	DR. JOSÉ MIGUEL VARAS SAMANIEGO	AVENIDA 45A NO	LOS CEIBOS	NOR-OESTE
9 - L	DR. JOSÉ MIGUEL VARAS SAMANIEGO	4° CALLEJÓN 16D NO	LOS CEIBOS	NOR-OESTE
9 - K	DR. JOSÉ PINO DE ICAZA	AVENIDA 44A NO	LOS CEIBOS	NOR-OESTE
4 - K	DR. JUAN BAUTISTA ARZUBE CORDERO	CALLE 11B NO	KENNEDY	NOR-OESTE
5 - K	DR. JUAN BAUTISTA ARZUBE CORDERO	CALLE 11B NO	KENNEDY	NOR-OESTE
9 - M	DR. JUAN EMILIO ROCA	4° CALLEJÓN 18C NO	LOS CEIBOS	NOR-OESTE
4 - K	DR. JUAN FEDERICO HEINERT	1° CALLEJÓN 11A NO	KENNEDY	NOR-OESTE
5 - K	DR. JUAN FEDERICO HEINERT	1° CALLEJÓN 11A NO	KENNEDY	NOR-OESTE
4 - J	DR. JUAN MODESTO CARBO NOBOA	CALLEJÓN 10 NO	KENNEDY	NOR-OESTE
4 - L	DR. JUAN TANCA MARENGO	AVENIDA 8A NO	KENNEDY	NOR-OESTE
4 - M	DR. JUAN TANCA MARENGO	AVENIDA 8A NO	KENNEDY	NOR-OESTE
4 - M	DR. JUAN TANCA MARENGO	AVENIDA 8A NO	URDENOR	NOR-OESTE
5 - M	DR. JUAN TANCA MARENGO	AVENIDA 8A NO	KENNEDY	NOR-OESTE
5 - M	DR. JUAN TANCA MARENGO	CALLE 18G NO	URDENOR	NOR-OESTE
5 - M	DR. JUAN TANCA MARENGO	AVENIDA 8A NO	URDENOR	NOR-OESTE
6 - M	DR. JUAN TANCA MARENGO	CALLE 18G NO	URDESA	NOR-OESTE
6 - M	DR. JUAN TANCA MARENGO	CALLE 18G NO	MAPASINGUE	NOR-OESTE
6 - M	DR. JUAN TANCA MARENGO	CALLE 18G NO	URDENOR	NOR-OESTE
6 - M	DR. JUAN TANCA MARENGO	CALLE 18G NO	LOMAS DE PROSPERINA	NOR-OESTE
7 - M	DR. JUAN TANCA MARENGO	CALLE 18G NO	MAPASINGUE	NOR-OESTE
7 - M	DR. JUAN TANCA MARENGO	CALLE 18G NO	LOMAS DE PROSPERINA	NOR-OESTE

NÓMINA DE VÍAS PÚBLICAS DE LA CIUDAD DE GUAYAQUIL APROBADAS POR EL M.I CONCEJO MUNICIPAL				
LÁMINA	DENOMINACIÓN DE CALLES.	NOMENCLATURA ALFANUMÉRICA	SECTORES DE NOMENCLATURA	CUADRANTE
7 - N	DR. JUAN TANCA MARENGO	CALLE 18G NO	MAPASINGUE	NOR-OESTE
7 - N	DR. JUAN TANCA MARENGO	CALLE 18G NO	LOMAS DE PROSPERINA	NOR-OESTE
8 - N	DR. JUAN TANCA MARENGO	CALLE 18G NO	MAPASINGUE	NOR-OESTE
8 - N	DR. JUAN TANCA MARENGO	CALLE 18G NO	LOMAS DE PROSPERINA	NOR-OESTE
8 - N	DR. JUAN TANCA MARENGO	CALLE 18G NO	PROSPERINA	NOR-OESTE
3 - J	DR. JULIAN CORONEL OYARVIDE	CALLE 9 NO	TARQUI	NOR-OESTE
4 - J	DR. JULIAN CORONEL OYARVIDE	CALLE 9 NO	TARQUI	NOR-OESTE
4 - K	DR. JULIAN LARA CALDERÓN	1° CALLEJÓN 11A NO	KENNEDY	NOR-OESTE
7 - K	DR. JULIO CÉSAR GONZÁLEZ MOSQUERA	AVENIDA 37 SO	MIRAFLORES	NOR-OESTE
10 - L	DR. JULIO SALEM DIBO	AVENIDA 46 NO	LOS CEIBOS	NOR-OESTE
9 - K	DR. JULIO SALEM DIBO	AVENIDA 46 NO	LOS CEIBOS	NOR-OESTE
9 - L	DR. JULIO SALEM DIBO	AVENIDA 46 NO	LOS CEIBOS	NOR-OESTE
10 - K	DR. LEOPOLDO CARRERA CALVO	AVENIDA 47 NO	LOS CEIBOS	NOR-OESTE
10 - L	DR. LEOPOLDO CARRERA CALVO	AVENIDA 47 NO	LOS CEIBOS	NOR-OESTE
9 - K	DR. LEOPOLDO CARRERA CALVO	AVENIDA 47 NO	LOS CEIBOS	NOR-OESTE
10 - K	DR. LUIS ALFREDO TEMOCHE BERMEO	CALLE 16B NO	LOS CEIBOS	NOR-OESTE
10 - L	DR. LUIS ALFREDO TEMOCHE BERMEO	CALLE 16B NO	LOS CEIBOS	NOR-OESTE
9 - L	DR. LUIS ALFREDO TEMOCHE BERMEO	CALLE 16B NO	LOS CEIBOS	NOR-OESTE
3 - J	DR. LUIS CORDERO CRESPO	EJE N-S	TARQUI	NOR-OESTE
4 - J	DR. LUIS CORDERO CRESPO	EJE N-S	TARQUI	NOR-OESTE
4 - K	DR. LUIS CORNEJO GÓMEZ	2° CALLEJÓN 11A NO	TARQUI	NOR-OESTE
4 - K	DR. LUIS CORNEJO GÓMEZ	2° CALLEJÓN 11A NO	KENNEDY	NOR-OESTE
4 - K	DR. LUIS ORRANTÍA CORNEJO	AVENIDA 11 NO	KENNEDY	NOR-OESTE
4 - L	DR. LUIS ORRANTÍA CORNEJO	AVENIDA 11 NO	KENNEDY	NOR-OESTE
5 - L	DR. LUIS ORRANTÍA CORNEJO	AVENIDA 11 NO	KENNEDY	NOR-OESTE
6 - R	DR. MANUEL IGNACIO GÓMEZ LINCE	CALLE 25 NO	LAS ORQUIDEAS OESTE	NOR-OESTE
6 - R	DR. MANUEL IGNACIO GÓMEZ LINCE	CALLE 25 NO	BASTIÓN POPULAR	NOR-OESTE
7 - Q	DR. MANUEL IGNACIO GÓMEZ LINCE	CALLE 25 NO	BASTIÓN POPULAR	NOR-OESTE
7 - R	DR. MANUEL IGNACIO GÓMEZ LINCE	CALLE 25 NO	LAS ORQUIDEAS OESTE	NOR-OESTE
7 - R	DR. MANUEL IGNACIO GÓMEZ LINCE	CALLE 25 NO	BASTIÓN POPULAR	NOR-OESTE
8 - Q	DR. MANUEL IGNACIO GÓMEZ LINCE	CALLE 25 NO	BASTIÓN POPULAR	NOR-OESTE
9 - Q	DR. MANUEL IGNACIO GÓMEZ LINCE	CALLE 25 NO	BASTIÓN POPULAR	NOR-OESTE
4 - J	DR. MIGUEL H. ALCÍVAR VÁSQUEZ	AVENIDA 9 NO	TARQUI	NOR-OESTE
4 - J	DR. MIGUEL H. ALCÍVAR VÁSQUEZ	AVENIDA 9 NO	KENNEDY	NOR-OESTE
4 - K	DR. MIGUEL H. ALCÍVAR VÁSQUEZ	AVENIDA 9 NO	TARQUI	NOR-OESTE
4 - K	DR. MIGUEL H. ALCÍVAR VÁSQUEZ	AVENIDA 9 NO	KENNEDY	NOR-OESTE
4 - L	DR. MIGUEL H. ALCÍVAR VÁSQUEZ	AVENIDA 9 NO	KENNEDY	NOR-OESTE
5 - L	DR. MIGUEL H. ALCÍVAR VÁSQUEZ	AVENIDA 9 NO	KENNEDY	NOR-OESTE
5 - M	DR. MIGUEL H. ALCÍVAR VÁSQUEZ	AVENIDA 9 NO	KENNEDY	NOR-OESTE
7 - K	DR. MIGUEL MARTÍNEZ SERRANO	CALLE 2 NO	MIRAFLORES	NOR-OESTE
7 - K	DR. MIGUEL MARTÍNEZ SERRANO	CALLE 2 NO	MAPASINGUE	NOR-OESTE
4 - L	DR. NEPTALÍ ZUÑIGA GARZÓN	3° PASAJE 9 NO	KENNEDY	NOR-OESTE
5 - J	DR. OTTO AROSEMENA GÓMEZ	AVENIDA 23 NO	URDESA	NOR-OESTE
5 - K	DR. OTTO AROSEMENA GÓMEZ	AVENIDA 23 NO	URDESA	NOR-OESTE
5 - L	DR. OTTO AROSEMENA GÓMEZ	AVENIDA 23 NO	URDESA	NOR-OESTE
6 - K	DR. OTTO QUINTERO RUMBEA	CALLE 4 NO	MIRAFLORES	NOR-OESTE
7 - K	DR. OTTO QUINTERO RUMBEA	CALLE 4 NO	MIRAFLORES	NOR-OESTE
7 - L	DR. OTTO QUINTERO RUMBEA	CALLE 4 NO	MIRAFLORES	NOR-OESTE
8 - Q	DR. PABLO ZUNINO GUZMAN	4° CALLEJÓN 24B NO	BASTIÓN POPULAR	NOR-OESTE
9 - Q	DR. PABLO ZUNINO GUZMAN	4° CALLEJÓN 24B NO	BASTIÓN POPULAR	NOR-OESTE
10 - L	DR. RAFAEL FLORENCIO ARIZAGA TORAL	AVENIDA 46 NO	LOS CEIBOS	NOR-OESTE
10 - M	DR. RAFAEL FLORENCIO ARIZAGA TORAL	AVENIDA 46 NO	LOS CEIBOS	NOR-OESTE
10 - M	DR. RAFAEL GUERRERO GONZÁLEZ	CALLE 18D NO	LOS CEIBOS	NOR-OESTE
10 - M	DR. RAFAEL GUERRERO GONZÁLEZ	CALLE 18D NO	PROSPERINA	NOR-OESTE
9 - M	DR. RAFAEL GUERRERO GONZÁLEZ	CALLE 18D NO	LOS CEIBOS	NOR-OESTE
9 - M	DR. RAFAEL GUERRERO GONZÁLEZ	CALLE 18D NO	PROSPERINA	NOR-OESTE
10 - P	DR. RAFAEL MIGUEL COLUMBUS	AVENIDA 43 NO	MONTE BELLO	NOR-OESTE
9 - Ñ	DR. RAFAEL MIGUEL COLUMBUS	AVENIDA 43 NO	LA FLORIDA	NOR-OESTE
9 - Ñ	DR. RAFAEL MIGUEL COLUMBUS	AVENIDA 43 NO	MONTE BELLO	NOR-OESTE
9 - O	DR. RAFAEL MIGUEL COLUMBUS	AVENIDA 43 NO	MONTE BELLO	NOR-OESTE
9 - P	DR. RAFAEL MIGUEL COLUMBUS	AVENIDA 43 NO	MONTE BELLO	NOR-OESTE
3 - J	DR. RAMÓN FLORES ONTANEDA	AVENIDA 5 NO	TARQUI	NOR-OESTE
4 - J	DR. RAMÓN FLORES ONTANEDA	AVENIDA 5 NO	TARQUI	NOR-OESTE
6 - L	DR. RAÚL GÓMEZ LINCE	AVENIDA 32 NO	URDESA	NOR-OESTE
6 - L	DR. RAÚL GÓMEZ LINCE	AVENIDA 32 NO	MAPASINGUE	NOR-OESTE
6 - M	DR. RAÚL GÓMEZ LINCE	AVENIDA 32 NO	URDESA	NOR-OESTE
6 - M	DR. RAÚL GÓMEZ LINCE	AVENIDA 32 NO	MAPASINGUE	NOR-OESTE
5 - L	DR. ROSENDO MARIDUEÑA GERMAN	CALLE 15 NO	URDESA	NOR-OESTE
9 - K	DR. TEODORO ALVARADO GARAYCOA	AVENIDA 45 NO	LOS CEIBOS	NOR-OESTE

NÓMINA DE VÍAS PÚBLICAS DE LA CIUDAD DE GUAYAQUIL APROBADAS POR EL M.I CONCEJO MUNICIPAL				
LÁMINA	DENOMINACIÓN DE CALLES.	NOMENCLATURA ALFANUMÉRICA	SECTORES DE NOMENCLATURA	CUADRANTE
4 - J	DR. TEODORO MALDONADO CARBO	7° PASAJE 9 NO	KENNEDY	NOR-OESTE
4 - K	DR. TEODORO MALDONADO CARBO	7° PASAJE 9 NO	KENNEDY	NOR-OESTE
6 - K	DR. TOMÁS VALDIVIESO DE ALBA	AVENIDA 33 NO	MIRAFLORES	NOR-OESTE
7 - K	DR. TOMÁS VALDIVIESO DE ALBA	AVENIDA 33 NO	MIRAFLORES	NOR-OESTE
6 - P	DR. WALTER FRANCO IBARBO	4° CALLEJÓN 23A NO	LAS ORQUIDEAS OESTE	NOR-OESTE
6 - P	DR. WALTER FRANCO IBARBO	4° CALLEJÓN 23A NO	BASTIÓN POPULAR	NOR-OESTE
7 - P	DR. WALTER FRANCO IBARBO	4° CALLEJÓN 23A NO	BASTIÓN POPULAR	NOR-OESTE
8 - L	DR. WENCESLAO OLLAGUE LOAIZA	AVENIDA 41A NO	LOS CEIBOS	NOR-OESTE
6 - K	EBANOS	AVENIDA 27 NO	URDESA	NOR-OESTE
6 - L	EC. GALO ROGGIERO ROLANDO	CALLE 13 NO	URDESA	NOR-OESTE
6 - L	EC. GALO ROGGIERO ROLANDO	CALLE 13 NO	MAPASINGUE	NOR-OESTE
5 - K	EC. LEONOR SANTANA PÁEZ DE POZO	AVENIDA 26A NO	URDESA	NOR-OESTE
5 - L	EC. LEONOR SANTANA PÁEZ DE POZO	AVENIDA 26A NO	URDESA	NOR-OESTE
10 - Ñ	EDUARDO SOLÁ FRANCO	CALLE 19 NO	LA FLORIDA	NOR-OESTE
8 - Ñ	EDUARDO SOLÁ FRANCO	CALLE 19 NO	LA FLORIDA	NOR-OESTE
9 - Ñ	EDUARDO SOLÁ FRANCO	CALLE 19 NO	LA FLORIDA	NOR-OESTE
5 - L	EFREN AVILÉS PINO	AVENIDA 24 NO	URDESA	NOR-OESTE
8 - S	EL CARMEN	2° PEATONAL 38B NO	PASCUALES	NOR-OESTE
8 - S	EL CHACO	7° CALLEJÓN 27A NO	PASCUALES	NOR-OESTE
7 - S	EL TRIUNFO	5° CALLEJÓN 27A NO	PASCUALES	NOR-OESTE
4 - K	ELEODORO ARBOLEDA ZAVALA	CALLE 12D NO	KENNEDY	NOR-OESTE
5 - M	ELEODORO AVILÉS MINUCHE	AVENIDA 8 NO	URDENOR	NOR-OESTE
5 - M	ELEODORO AVILÉS MINUCHE	AVENIDA 8 NO	ALBORADA OESTE	NOR-OESTE
5 - N	ELEODORO AVILÉS MINUCHE	AVENIDA 8 NO	ALBORADA OESTE	NOR-OESTE
8 - R	ELOY ALFARO	3° PASAJE 38B NO	PASCUALES	NOR-OESTE
8 - S	ELOY ALFARO	3° PASAJE 38B NO	PASCUALES	NOR-OESTE
4 - L	EMILIO SORO LENTI	AVENIDA 8 NO	KENNEDY	NOR-OESTE
4 - L	EMMA ESPERANZA ORTIZ BERMEO	AVENIDA 8A NO	KENNEDY	NOR-OESTE
4 - K	ERNESTO NOBOA Y CAAMAÑO	CALLE 11A NO	TARQUI	NOR-OESTE
4 - K	ERNESTO NOBOA Y CAAMAÑO	CALLE 11A NO	KENNEDY	NOR-OESTE
4 - I	ESMERALDAS	AVENIDA 6 NO	TARQUI	NOR-OESTE
4 - I	ESMERALDAS	AVENIDA 6 SO	TARQUI	NOR-OESTE
4 - J	ESMERALDAS	AVENIDA 6 NO	TARQUI	NOR-OESTE
4 - K	EUGENIO ALMAZAN	CALLE 12C NO	KENNEDY	NOR-OESTE
4 - L	EZEQUIEL CALLE	1° PASAJE 9 NO	KENNEDY	NOR-OESTE
5 - K	FICUS	AVENIDA 29 NO	URDESA	NOR-OESTE
6 - K	FICUS	AVENIDA 29 NO	URDESA	NOR-OESTE
7 - S	FLAVIO ALFARO	AVENIDA 37 NO	PASCUALES	NOR-OESTE
8 - S	FLAVIO ALFARO	AVENIDA 37 NO	PASCUALES	NOR-OESTE
4 - L	FLORES PÉREZ	CALLE 13D NO	KENNEDY	NOR-OESTE
4 - K	FRANCISCO DE ORELLANA	AVENIDA 10 NO	KENNEDY	NOR-OESTE
4 - L	FRANCISCO DE ORELLANA	AVENIDA 10 NO	KENNEDY	NOR-OESTE
4 - L	FRANCISCO DE ORELLANA	AVENIDA 10 NO	URDENOR	NOR-OESTE
4 - L	FRANCISCO DE ORELLANA	EJE N-S	URDENOR	NOR-OESTE
4 - M	FRANCISCO DE ORELLANA	EJE N-S	URDENOR	NOR-OESTE
5 - M	FRANCISCO DE ORELLANA	EJE N-S	URDENOR	NOR-OESTE
5 - N	FRANCISCO DE ORELLANA	EJE N-S	ALBORADA OESTE	NOR-OESTE
5 - N	FRANCISCO DE ORELLANA	EJE N-S	EL CONDOR	NOR-OESTE
5 - Ñ	FRANCISCO DE ORELLANA	EJE N-S	EL CONDOR	NOR-OESTE
5 - O	FRANCISCO DE ORELLANA	EJE N-S	EL CONDOR	NOR-OESTE
5 - O	FRANCISCO DE ORELLANA	EJE N-S	QUINTO GUAYAS OESTE	NOR-OESTE
6 - P	FRANCISCO DE ORELLANA	EJE N-S	QUINTO GUAYAS OESTE	NOR-OESTE
6 - P	FRANCISCO DE ORELLANA	EJE N-S	BASTIÓN POPULAR	NOR-OESTE
6 - Q	FRANCISCO DE ORELLANA	EJE N-S	LAS ORQUIDEAS OESTE	NOR-OESTE
6 - Q	FRANCISCO DE ORELLANA	EJE N-S	BASTIÓN POPULAR	NOR-OESTE
6 - R	FRANCISCO DE ORELLANA	EJE N-S	LAS ORQUIDEAS OESTE	NOR-OESTE
6 - R	FRANCISCO DE ORELLANA	EJE N-S	BASTIÓN POPULAR	NOR-OESTE
7 - R	FRANCISCO DE ORELLANA	EJE N-S	BASTIÓN POPULAR	NOR-OESTE
7 - R	FRANCISCO DE ORELLANA	EJE N-S	PASCUALES	NOR-OESTE
7 - S	FRANCISCO DE ORELLANA	EJE N-S	PASCUALES	NOR-OESTE
4 - L	FRANCISCO FALQUÉZ AMPUERO	4° CALLEJÓN 13C NO	KENNEDY	NOR-OESTE
5 - L	FRANCISCO FALQUÉZ AMPUERO	4° CALLEJÓN 13C NO	KENNEDY	NOR-OESTE
4 - J	FRANCISCO J. URBINA JADO	CALLE 11 NO	KENNEDY	NOR-OESTE
5 - J	FRANCISCO J. URBINA JADO	CALLE 11 NO	KENNEDY	NOR-OESTE
5 - K	FRANCISCO J. URBINA JADO	CALLE 11 NO	KENNEDY	NOR-OESTE
4 - K	FRANCISCO RODRIGUEZ GARZÓN	AVENIDA 8 NO	TARQUI	NOR-OESTE
4 - K	FRANCISCO RODRIGUEZ GARZÓN	AVENIDA 8 NO	KENNEDY	NOR-OESTE
9 - L	FRAY PEDRO BEDÓN	6° PASAJE 44 NO	LOS CEIBOS	NOR-OESTE
9 - Ñ	GASTÓN THORET JAGER	AVENIDA 42 NO	LA FLORIDA	NOR-OESTE

NÓMINA DE VÍAS PÚBLICAS DE LA CIUDAD DE GUAYAQUIL APROBADAS POR EL M.I CONCEJO MUNICIPAL				
LÁMINA	DENOMINACIÓN DE CALLES.	NOMENCLATURA ALFANUMÉRICA	SECTORES DE NOMENCLATURA	CUADRANTE
9 - Ñ	GASTÓN THORET JAGER	AVENIDA 42 NO	MONTE BELLO	NOR-OESTE
9 - O	GASTÓN THORET JAGER	AVENIDA 42 NO	LA FLORIDA	NOR-OESTE
9 - O	GASTÓN THORET JAGER	AVENIDA 42 NO	MONTE BELLO	NOR-OESTE
9 - P	GASTÓN THORET JAGER	AVENIDA 42 NO	MONTE BELLO	NOR-OESTE
10 - L	GONZALO ENDARA CROW	1° PASAJE 45 NO	LOS CEIBOS	NOR-OESTE
9 - L	GONZALO ENDARA CROW	1° PASAJE 45 NO	LOS CEIBOS	NOR-OESTE
5 - L	GONZALO LLONA	1° PASAJE 12 NO	KENNEDY	NOR-OESTE
5 - M	GONZALO LLONA	1° PASAJE 12 NO	KENNEDY	NOR-OESTE
4 - J	GONZALO ZALDUMBIDE GÓMEZ DE LA TORRE	4° PASAJE 9 NO	TARQUI	NOR-OESTE
4 - J	GONZALO ZALDUMBIDE GÓMEZ DE LA TORRE	4° PASAJE 9 NO	KENNEDY	NOR-OESTE
4 - K	GONZALO ZALDUMBIDE GÓMEZ DE LA TORRE	4° PASAJE 9 NO	TARQUI	NOR-OESTE
4 - K	GONZALO ZALDUMBIDE GÓMEZ DE LA TORRE	4° PASAJE 9 NO	KENNEDY	NOR-OESTE
5 - M	GONZANAMÁ	1° RETORNO 17 NO	URDENOR	NOR-OESTE
5 - M	GONZANAMÁ	1° RETORNO 17 NO	ALBORADA OESTE	NOR-OESTE
4 - J	GRAL. DANIEL FLORENCIO O'LEARY	3° CALLEJÓN 8 NO	TARQUI	NOR-OESTE
10 - N	GRAL. FLAVIO ALFARO DELGADO	CALLE 18G NO	PROSPERINA	NOR-OESTE
8 - N	GRAL. FLAVIO ALFARO DELGADO	CALLE 18G NO	PROSPERINA	NOR-OESTE
9 - N	GRAL. FLAVIO ALFARO DELGADO	CALLE 18G NO	PROSPERINA	NOR-OESTE
5 - J	GRAL. FRANCISCO BOLOÑA Y ROCA	AVENIDA 12 NO	TARQUI	NOR-OESTE
5 - J	GRAL. FRANCISCO BOLOÑA Y ROCA	AVENIDA 12 NO	KENNEDY	NOR-OESTE
5 - K	GRAL. FRANCISCO BOLOÑA Y ROCA	AVENIDA 12 NO	KENNEDY	NOR-OESTE
4 - J	GRAL. JOSÉ ANTONIO PÁEZ	1° CALLEJÓN 8 NO	TARQUI	NOR-OESTE
8 - S	GRAL. LEONIDAS PLAZA	6° CALLEJÓN 27A NO	PASCUALES	NOR-OESTE
9 - S	GRAL. LEONIDAS PLAZA	6° CALLEJÓN 27A NO	PASCUALES	NOR-OESTE
3 - I	GRAL. LUIS URDANETA Y FARÍA	CALLE 4 NE	TARQUI	NOR-OESTE
4 - I	GRAL. LUIS URDANETA Y FARÍA	CALLE 4 NO	TARQUI	NOR-OESTE
4 - J	GRAL. LUIS URDANETA Y FARÍA	CALLE 4 NO	TARQUI	NOR-OESTE
5 - K	GRAL. PEDRO J. MONTERO	PASAJE 11 NO	KENNEDY	NOR-OESTE
5 - M	GUACHANAMA	4° HERRADURA 9 NO	ALBORADA OESTE	NOR-OESTE
9 - S	GUALACEO	CALLE 28A NO	PASCUALES	NOR-OESTE
6 - N	GUAMOTE	AVENIDA 34 NO	JUAN MONTALVO	NOR-OESTE
6 - Ñ	GUAMOTE	AVENIDA 34 NO	JUAN MONTALVO	NOR-OESTE
6 - O	GUAMOTE	AVENIDA 34 NO	JUAN MONTALVO	NOR-OESTE
7 - N	GUAMOTE	AVENIDA 34 NO	LOMAS DE PROSPERINA	NOR-OESTE
7 - N	GUAMOTE	AVENIDA 34 NO	JUAN MONTALVO	NOR-OESTE
7 - N	GUANO	AVENIDA 38A NO	JUAN MONTALVO	NOR-OESTE
7 - Ñ	GUANO	AVENIDA 38A NO	JUAN MONTALVO	NOR-OESTE
7 - O	GUANO	AVENIDA 38A NO	JUAN MONTALVO	NOR-OESTE
5 - K	GUAYACANES	2° CALLEJÓN 11C NO	URDESA	NOR-OESTE
5 - K	GUAYACANES	AVENIDA 30 NO	URDESA	NOR-OESTE
6 - K	GUAYACANES	AVENIDA 30 NO	URDESA	NOR-OESTE
5 - K	GUILLERMO AROSEMENA CORONEL	CALLE 11A NO	URDESA	NOR-OESTE
5 - K	GUILLERMO AROSEMENA CORONEL	CALLE 11B NO	URDESA	NOR-OESTE
6 - K	GUILLERMO AROSEMENA CORONEL	CALLE 11A NO	URDESA	NOR-OESTE
4 - L	GUILLERMO PAREJA ROLANDO	AVENIDA 2 NE	KENNEDY	NOR-OESTE
4 - L	GUILLERMO PAREJA ROLANDO	AVENIDA 2 NE	URDENOR	NOR-OESTE
10 - K	GUSTAVO ADOLFO BECQUER	4° PASAJE 47 NO	LOS CEIBOS	NOR-OESTE
5 - L	GUSTAVO MONROY GARAYCOA	2° CALLEJÓN 15A NO	KENNEDY	NOR-OESTE
6 - K	HIGUERAS	AVENIDA 31 NO	URDESA	NOR-OESTE
6 - L	HIGUERAS	AVENIDA 31 NO	URDESA	NOR-OESTE
5 - O	HNO. ROBERTO COSTA PRATS	CALLE 20C NO	EL CONDOR	NOR-OESTE
6 - O	HNO. ROBERTO COSTA PRATS	CALLE 20C NO	EL CONDOR	NOR-OESTE
6 - O	HNO. ROBERTO COSTA PRATS	CALLE 20C NO	JUAN MONTALVO	NOR-OESTE
5 - L	HOMERO VITERI LANFRONTE	1° PASAJE 11 NO	KENNEDY	NOR-OESTE
8 - S	HUAQUILLAS	2° PASAJE 38A NO	PASCUALES	NOR-OESTE
5 - M	HUGO SALAZAR TAMARIZ	AVENIDA 9A NO	ALBORADA OESTE	NOR-OESTE
6 - M	HUGO SALAZAR TAMARIZ	AVENIDA 9A NO	ALBORADA OESTE	NOR-OESTE
6 - M	HUGO SALAZAR TAMARIZ	AVENIDA 9A NO	LOMAS DE PROSPERINA	NOR-OESTE
8 - S	IBARRA	2° CALLEJÓN 28 NO	PASCUALES	NOR-OESTE
5 - M	IGNACIO ROBLES SANTISTEVAN	CALLE 16B NO	URDENOR	NOR-OESTE
6 - K	ILANES	AVENIDA 32 NO	URDESA	NOR-OESTE
6 - L	ILANES	AVENIDA 32 NO	URDESA	NOR-OESTE
6 - M	ING. ADOLFO BUCARAM ORTIZ	2° CALLEJÓN 16 NO	MAPASINGUE	NOR-OESTE
9 - M	ING. ARTURO ROSSI RIOS	1° CALLEJÓN 18C NO	LOS CEIBOS	NOR-OESTE
4 - J	ING. ELIAS JÁCOME GUERRERO	CALLE 11 NO	TARQUI	NOR-OESTE
9 - M	ING. EUDORO CEVALLOS DE LA JARA	1° PASAJE 43A NO	LOS CEIBOS	NOR-OESTE
5 - N	ING. FELIPE PEZO CAMPUZANO	CALLE 18J NO	ALBORADA OESTE	NOR-OESTE
6 - N	ING. FELIPE PEZO CAMPUZANO	CALLE 18J NO	ALBORADA OESTE	NOR-OESTE
6 - N	ING. FELIPE PEZO CAMPUZANO	CALLE 18J NO	LOMAS DE PROSPERINA	NOR-OESTE

NÓMINA DE VÍAS PÚBLICAS DE LA CIUDAD DE GUAYAQUIL APROBADAS POR EL M.I CONCEJO MUNICIPAL				
LÁMINA	DENOMINACION DE CALLES.	NOMENCLATURA ALFANUMÉRICA	SECTORES DE NOMENCLATURA	CUADRANTE
6 - N	ING. FELIPE PEZO CAMPUZANO	CALLE 18J NO	JUAN MONTALVO	NOR-OESTE
7 - N	ING. FELIPE PEZO CAMPUZANO	CALLE 18J NO	LOMAS DE PROSPERINA	NOR-OESTE
7 - N	ING. FELIPE PEZO CAMPUZANO	CALLE 18J NO	JUAN MONTALVO	NOR-OESTE
8 - N	ING. FELIPE PEZO CAMPUZANO	CALLE 18J NO	LOMAS DE PROSPERINA	NOR-OESTE
8 - N	ING. FELIPE PEZO CAMPUZANO	CALLE 18J NO	JUAN MONTALVO	NOR-OESTE
8 - Ñ	ING. FELIPE PEZO CAMPUZANO	CALLE 18J NO	LOMAS DE PROSPERINA	NOR-OESTE
8 - Ñ	ING. FELIPE PEZO CAMPUZANO	CALLE 18J NO	JUAN MONTALVO	NOR-OESTE
10 - L	ING. JORGE ORELLANA FERRUZOLA	1° CALLEJÓN 16D NO	LOS CEIBOS	NOR-OESTE
9 - L	ING. JORGE ORELLANA FERRUZOLA	1° CALLEJÓN 16D NO	LOS CEIBOS	NOR-OESTE
8 - N	ING. JOSÉ ANTONIO GÓMEZ GAULT	AVENIDA 38C NO	MAPASINGUE	NOR-OESTE
8 - N	ING. JOSÉ ANTONIO GÓMEZ GAULT	AVENIDA 38C NO	LOMAS DE PROSPERINA	NOR-OESTE
8 - N	ING. JOSÉ ANTONIO GÓMEZ GAULT	AVENIDA 38C NO	JUAN MONTALVO	NOR-OESTE
8 - L	ING. LEONARDO GUARDERAS SOTOMAYOR	AVENIDA 43 NO	LOS CEIBOS	NOR-OESTE
10 - O	ING. MANUEL VILLAVICENCIO MOREJÓN	CALLE 23 NO	MONTE BELLO	NOR-OESTE
10 - O	ING. MANUEL VILLAVICENCIO MOREJÓN	CALLE 23 NO	EL FORTIN	NOR-OESTE
8 - O	ING. MANUEL VILLAVICENCIO MOREJÓN	CALLE 23 NO	BASTIÓN POPULAR	NOR-OESTE
8 - O	ING. MANUEL VILLAVICENCIO MOREJÓN	CALLE 23 NO	MONTE BELLO	NOR-OESTE
9 - O	ING. MANUEL VILLAVICENCIO MOREJÓN	CALLE 23 NO	MONTE BELLO	NOR-OESTE
5 - N	ING. RODOLFO BAQUERIZO NAZUR	CALLE 19 NO	ALBORADA OESTE	NOR-OESTE
5 - N	ING. RODOLFO BAQUERIZO NAZUR	CALLE 19 NO	LOS ALAMOS	NOR-OESTE
5 - N	ING. RODOLFO BAQUERIZO NAZUR	CALLE 19 NO	EL CONDOR	NOR-OESTE
6 - N	ING. RODOLFO BAQUERIZO NAZUR	CALLE 19 NO	LOS ALAMOS	NOR-OESTE
8 - R	INGAPIRCA	9° CALLEJÓN 26 NO	PASCUALES	NOR-OESTE
5 - M	ISLA PINTA	2° CALLEJÓN 16B NE	URDENOR	NOR-OESTE
4 - J	J. ORIÓN LLAGUNO MÁRQUEZ	4° CALLEJÓN 11 NO	KENNEDY	NOR-OESTE
8 - K	JAIME ASPIAZU SEMINARIO	AVENIDA 44 NO	LOS CEIBOS	NOR-OESTE
9 - K	JAIME ASPIAZU SEMINARIO	AVENIDA 44 NO	LOS CEIBOS	NOR-OESTE
8 - S	JAMA	7° PEATONAL 38B NO	PASCUALES	NOR-OESTE
4 - L	JERÓNIMO AVILÉS AGUIRRE	CALLE 13B NO	KENNEDY	NOR-OESTE
6 - K	JIGUAS	AVENIDA 34 NO	URDESA	NOR-OESTE
6 - L	JIGUAS	AVENIDA 34 NO	URDESA	NOR-OESTE
6 - L	JIGUAS	AVENIDA 34 NO	MAPASINGUE	NOR-OESTE
5 - M	JIMBURA	3° CALLEJÓN 17 NO	ALBORADA OESTE	NOR-OESTE
5 - M	JIMBURA	5° CALLEJÓN 17 NO	ALBORADA OESTE	NOR-OESTE
7 - S	JIPIJAPA	4° PASAJE 35 NO	PASCUALES	NOR-OESTE
10 - L	JOAQUÍN PINTO	1° CALLEJÓN 17 NO	LOS CEIBOS	NOR-OESTE
4 - J	JOHN FITZGERALD KENNEDY	CALLE 9 NO	TARQUI	NOR-OESTE
5 - J	JOHN FITZGERALD KENNEDY	CALLE 9 NO	TARQUI	NOR-OESTE
4 - K	JOSÉ ALAVEDRA TAMA	CALLE 12B NO	KENNEDY	NOR-OESTE
6 - N	JOSÉ ANTONIO CAJAMARCA YÁNEZ	AVENIDA 10 NO	LOS ALAMOS	NOR-OESTE
6 - N	JOSÉ ANTONIO CAJAMARCA YÁNEZ	AVENIDA 10 NO	EL CONDOR	NOR-OESTE
6 - Ñ	JOSÉ ANTONIO CAJAMARCA YÁNEZ	AVENIDA 10 NO	EL CONDOR	NOR-OESTE
4 - K	JOSÉ ANTONIO FALCONI VILLAGÓMEZ	AVENIDA 9A NO	KENNEDY	NOR-OESTE
4 - L	JOSÉ ANTONIO FALCONI VILLAGÓMEZ	AVENIDA 9A NO	KENNEDY	NOR-OESTE
4 - K	JOSÉ ASSAF BUCARAM	AVENIDA 11A NO	KENNEDY	NOR-OESTE
4 - L	JOSÉ ASSAF BUCARAM	AVENIDA 11A NO	KENNEDY	NOR-OESTE
5 - L	JOSÉ ASSAF BUCARAM	AVENIDA 11A NO	KENNEDY	NOR-OESTE
3 - I	JOSÉ DE ANTEPARA	AVENIDA 2 NO	TARQUI	NOR-OESTE
3 - I	JOSÉ DE ANTEPARA	AVENIDA 2 SO	TARQUI	NOR-OESTE
3 - J	JOSÉ DE ANTEPARA	AVENIDA 2 NO	TARQUI	NOR-OESTE
4 - L	JOSÉ GABRIEL PINO ROCA	1° CALLEJÓN 13D NO	KENNEDY	NOR-OESTE
5 - L	JOSÉ GÓMEZ CARBO	3° CALLEJÓN 15 NO	KENNEDY	NOR-OESTE
5 - L	JOSÉ LAPIERRE	2° PASAJE 12 NO	KENNEDY	NOR-OESTE
5 - M	JOSÉ LAPIERRE	2° PASAJE 12 NO	KENNEDY	NOR-OESTE
5 - M	JOSÉ MARÍA EGAS MIRANDA	CALLE 17 NO	URDENOR	NOR-OESTE
5 - M	JOSÉ MARÍA ROURA OXANDABERRO	CALLE 16A NE	URDENOR	NOR-OESTE
6 - N	JOSÉ NICOLÁS RAMÓN DE JESÚS MURILLO MURILLO	AVENIDA 11 NO	EL CONDOR	NOR-OESTE
6 - Ñ	JOSÉ NICOLÁS RAMÓN DE JESÚS MURILLO MURILLO	3° PASAJE 10 NO	EL CONDOR	NOR-OESTE
6 - Ñ	JOSÉ NICOLÁS RAMÓN DE JESÚS MURILLO MURILLO	AVENIDA 11 NO	EL CONDOR	NOR-OESTE
6 - O	JOSÉ NICOLÁS RAMÓN DE JESÚS MURILLO MURILLO	AVENIDA 11 NO	EL CONDOR	NOR-OESTE
10 - K	JOSÉ ORTEGA Y GASSET	CALLE 16A NO	LOS CEIBOS	NOR-OESTE
4 - K	JOSÉ SANTIAGO CASTILLO CASTILLO	AVENIDA 12 NO	KENNEDY	NOR-OESTE
4 - M	JOSÉ SANTIAGO CASTILLO CASTILLO	AVENIDA 12 NO	KENNEDY	NOR-OESTE
5 - K	JOSÉ SANTIAGO CASTILLO CASTILLO	AVENIDA 12 NO	KENNEDY	NOR-OESTE
5 - L	JOSÉ SANTIAGO CASTILLO CASTILLO	AVENIDA 12 NO	KENNEDY	NOR-OESTE
5 - M	JOSÉ SANTIAGO CASTILLO CASTILLO	AVENIDA 12 NO	KENNEDY	NOR-OESTE
4 - J	JUAN JOSÉ MEDINA UNAMUNO	2° PASAJE 9 NO	KENNEDY	NOR-OESTE
4 - K	JUAN JOSÉ MEDINA UNAMUNO	2° PASAJE 9 NO	TARQUI	NOR-OESTE
4 - K	JUAN JOSÉ MEDINA UNAMUNO	2° PASAJE 9 NO	KENNEDY	NOR-OESTE

NÓMINA DE VÍAS PÚBLICAS DE LA CIUDAD DE GUAYAQUIL APROBADAS POR EL M.I CONCEJO MUNICIPAL				
LÁMINA	DENOMINACIÓN DE CALLES.	NOMENCLATURA ALFANUMÉRICA	SECTORES DE NOMENCLATURA	CUADRANTE
5 - L	JULIO CORNEJO	1° CALLEJÓN 13C NO	KENNEDY	NOR-OESTE
3 - I	JUNÍN	CALLE 3 NE	TARQUI	NOR-OESTE
4 - L	JUSTINO CORNEJO VIZCAÍNO	CALLE 13A NO	KENNEDY	NOR-OESTE
5 - L	JUSTINO CORNEJO VIZCAÍNO	CALLE 13A NO	KENNEDY	NOR-OESTE
8 - R	LA CONCORDIA	10° CALLEJÓN 26 NO	PASCUALES	NOR-OESTE
7 - S	LA JOYA DE LOS SACHAS	CALLE 27A NO	PASCUALES	NOR-OESTE
8 - S	LA JOYA DE LOS SACHAS	CALLE 27A NO	PASCUALES	NOR-OESTE
9 - S	LA JOYA DE LOS SACHAS	CALLE 27A NO	PASCUALES	NOR-OESTE
5 - Ñ	LA MANÁ	CALLE 20A NO	EL CONDOR	NOR-OESTE
6 - Ñ	LA MANÁ	CALLE 20A NO	EL CONDOR	NOR-OESTE
6 - Ñ	LA MANÁ	CALLE 20A NO	JUAN MONTALVO	NOR-OESTE
6 - O	LA MANÁ	CALLE 20A NO	JUAN MONTALVO	NOR-OESTE
7 - O	LA MANÁ	CALLE 20A NO	JUAN MONTALVO	NOR-OESTE
8 - R	LA TRONCAL	2° PASAJE 38D NO	PASCUALES	NOR-OESTE
5 - K	LAS MONJAS	CALLE 11B NO	URDESA	NOR-OESTE
5 - K	LAS MONJAS	1° PASAJE 29 NO	URDESA	NOR-OESTE
8 - S	LATACUNGA	CALLE 27 NO	PASCUALES	NOR-OESTE
9 - R	LATACUNGA	CALLE 27 NO	PASCUALES	NOR-OESTE
9 - S	LATACUNGA	CALLE 27 NO	PASCUALES	NOR-OESTE
6 - L	LAURELES	AVENIDA 36 NO	URDESA	NOR-OESTE
4 - J	LCDO. ALBERTO ORDEÑANA CORTEZ	CALLEJÓN 10 NO	KENNEDY	NOR-OESTE
5 - J	LCDO. ALBERTO ORDEÑANA CORTEZ	CALLEJÓN 10 NO	KENNEDY	NOR-OESTE
5 - L	LCDO. FERNANDO ARTIEDA MIRANDA	CALLE 13 NO	URDESA	NOR-OESTE
10 - O	LCDO. LUIS EDUARDO ROBLES PLAZA	CALLE 23C NO	MONTE BELLO	NOR-OESTE
10 - O	LCDO. LUIS EDUARDO ROBLES PLAZA	CALLE 23C NO	EL FORTÍN	NOR-OESTE
8 - P	LCDO. LUIS EDUARDO ROBLES PLAZA	CALLE 23C NO	MONTE BELLO	NOR-OESTE
9 - O	LCDO. LUIS EDUARDO ROBLES PLAZA	CALLE 23C NO	MONTE BELLO	NOR-OESTE
9 - P	LCDO. LUIS EDUARDO ROBLES PLAZA	CALLE 23C NO	MONTE BELLO	NOR-OESTE
6 - K	LEONIDAS GARCÍA ORTIZ	CALLE 10A NO	URDESA	NOR-OESTE
10 - K	LEONIDAS PLAZA CEDAÑO	2° PASAJE 47 NO	LOS CEIBOS	NOR-OESTE
9 - K	LEONIDAS PLAZA CEDAÑO	2° PASAJE 47 NO	LOS CEIBOS	NOR-OESTE
7 - R	LIMONCOCHA	AVENIDA 38 NO	PASCUALES	NOR-OESTE
8 - R	LIMONCOCHA	AVENIDA 38 NO	PASCUALES	NOR-OESTE
8 - S	LIMONCOCHA	AVENIDA 38 NO	PASCUALES	NOR-OESTE
5 - N	LIMÓN-INDANZA	CALLEJÓN 18K NO	ALBORADA OESTE	NOR-OESTE
6 - N	LIMÓN-INDANZA	CALLEJÓN 18K NO	ALBORADA OESTE	NOR-OESTE
4 - I	LOS RÍOS	AVENIDA 7 NO	TARQUI	NOR-OESTE
4 - J	LOS RÍOS	AVENIDA 7 NO	TARQUI	NOR-OESTE
10 - L	LUIS A. MARTÍNEZ	3° CALLEJÓN 17B NO	LOS CEIBOS	NOR-OESTE
7 - L	LUIS ALCÍVAR ELIZALDE	CALLE 16C NO	MAPASINGUE	NOR-OESTE
8 - L	LUIS ALCÍVAR ELIZALDE	CALLE 16C NO	MAPASINGUE	NOR-OESTE
8 - L	LUIS ALCÍVAR ELIZALDE	CALLE 16C NO	LOS CEIBOS	NOR-OESTE
9 - L	LUIS ALCÍVAR ELIZALDE	CALLE 16C NO	LOS CEIBOS	NOR-OESTE
9 - L	LUIS DE TOLA Y AVILÉS	AVENIDA 43A NO	LOS CEIBOS	NOR-OESTE
9 - M	LUIS DE TOLA Y AVILÉS	AVENIDA 43A NO	LOS CEIBOS	NOR-OESTE
4 - J	LUIS VERNAZA LAZARTE	CALLE 5A NO	TARQUI	NOR-OESTE
10 - L	LUIS WALPER BERMEO	CALLE 17B NO	LOS CEIBOS	NOR-OESTE
9 - L	LUIS WASHINGTON GARCÍA MORENO	CALLE 18B NO	LOS CEIBOS	NOR-OESTE
9 - M	LUIS WASHINGTON GARCÍA MORENO	CALLE 18B NO	LOS CEIBOS	NOR-OESTE
9 - S	LUMBAQUI	AVENIDA 38G NO	PASCUALES	NOR-OESTE
8 - S	MACHACHI	AVENIDA 38D NO	PASCUALES	NOR-OESTE
3 - I	MACHALA	AVENIDA 1 NO	TARQUI	NOR-OESTE
3 - I	MACHALA	AVENIDA 1 SO	TARQUI	NOR-OESTE
3 - J	MACHALA	AVENIDA 1 NO	TARQUI	NOR-OESTE
5 - N	MACHINAZA	1° HERRADURA 8 NO	ALBORADA OESTE	NOR-OESTE
7 - L	MADRE TERESA DE CALCUTA	CALLE 16 NO	MAPASINGUE	NOR-OESTE
8 - L	MADRE TERESA DE CALCUTA	CALLE 16 NO	MAPASINGUE	NOR-OESTE
8 - L	MADRE TERESA DE CALCUTA	CALLE 16 NO	LOS CEIBOS	NOR-OESTE
9 - L	MADRE TERESA DE CALCUTA	CALLE 16 NO	LOS CEIBOS	NOR-OESTE
4 - K	MAGDALENA CABEZAS BORJA DE VÁSQUEZ	1° PASAJE 9 NO	TARQUI	NOR-OESTE
4 - K	MAGDALENA CABEZAS BORJA DE VÁSQUEZ	1° PASAJE 9 NO	KENNEDY	NOR-OESTE
6 - K	MALECÓN DEL SALADO	2° CALLEJÓN 5 NO	URDESA	NOR-OESTE
4 - J	MALECÓN EMILIO ESTRADA YCAZA	AVENIDA 12 NO	TARQUI	NOR-OESTE
9 - S	MANTA	3° PASAJE 38G NO	PASCUALES	NOR-OESTE
5 - N	MANUEL BENJAMÍN CARRIÓN MORA	CALLE 18 NO	ALBORADA OESTE	NOR-OESTE
5 - N	MANUEL BENJAMÍN CARRIÓN MORA	AVENIDA 32 NO	ALBORADA OESTE	NOR-OESTE
5 - N	MANUEL BENJAMÍN CARRIÓN MORA	AVENIDA 32 NO	LOMAS DE PROSPERINA	NOR-OESTE
6 - M	MANUEL BENJAMÍN CARRIÓN MORA	AVENIDA 32 NO	MAPASINGUE	NOR-OESTE
6 - M	MANUEL BENJAMÍN CARRIÓN MORA	AVENIDA 32 NO	LOMAS DE PROSPERINA	NOR-OESTE

NÓMINA DE VÍAS PÚBLICAS DE LA CIUDAD DE GUAYAQUIL APROBADAS POR EL M.I CONCEJO MUNICIPAL				
LÁMINA	DENOMINACIÓN DE CALLES.	NOMENCLATURA ALFANUMÉRICA	SECTORES DE NOMENCLATURA	CUADRANTE
6 - N	MANUEL BENJAMÍN CARRIÓN MORA	AVENIDA 32 NO	LOMAS DE PROSPERINA	NOR-OESTE
4 - L	MANUEL EDUARDO CASTILLO	2° CALLEJÓN 13A NO	KENNEDY	NOR-OESTE
5 - L	MANUEL EDUARDO CASTILLO	2° CALLEJÓN 13A NO	KENNEDY	NOR-OESTE
3 - J	MANUEL GALECIO LIGERO	CALLE 7 NO	TARQUI	NOR-OESTE
3 - J	MANUEL GALECIO LIGERO	CALLE 7 NE	TARQUI	NOR-OESTE
4 - J	MANUEL GALECIO LIGERO	CALLE 7 NO	TARQUI	NOR-OESTE
5 - K	MANUEL RENDÓN SEMINARIO	2° PASAJE 26 NO	URDESA	NOR-OESTE
6 - K	MANUEL RENDÓN SEMINARIO	2° PASAJE 26 NO	URDESA	NOR-OESTE
6 - K	MANUEL RENDÓN SEMINARIO	CALLE 6 NO	URDESA	NOR-OESTE
6 - L	MANUEL RENDÓN SEMINARIO	CALLE 6 NO	URDESA	NOR-OESTE
6 - L	MANUEL RENDÓN SEMINARIO	AVENIDA 36A NO	URDESA	NOR-OESTE
7 - L	MANUEL RENDÓN SEMINARIO	AVENIDA 36A NO	URDESA	NOR-OESTE
7 - L	MANUEL RENDÓN SEMINARIO	AVENIDA 36A NO	MAPASINGUE	NOR-OESTE
10 - R	MANUELA GARAYCOA DE CALDERÓN	CALLE 27 NO	PASCUALES	NOR-OESTE
11 - Q	MANUELA GARAYCOA DE CALDERÓN	CALLE 27 NO	FLOR DE BASTIÓN	NOR-OESTE
11 - R	MANUELA GARAYCOA DE CALDERÓN	CALLE 27 NO	FLOR DE BASTIÓN	NOR-OESTE
11 - R	MANUELA GARAYCOA DE CALDERÓN	CALLE 27 NO	PASCUALES	NOR-OESTE
12 - Q	MANUELA GARAYCOA DE CALDERÓN	CALLE 27 NO	FLOR DE BASTIÓN	NOR-OESTE
12 - Q	MANUELA GARAYCOA DE CALDERÓN	CALLE 27 NO	ECOCITY	NOR-OESTE
12 - R	MANUELA GARAYCOA DE CALDERÓN	CALLE 27 NO	FLOR DE BASTIÓN	NOR-OESTE
12 - R	MANUELA GARAYCOA DE CALDERÓN	CALLE 27 NO	ECOCITY	NOR-OESTE
13 - Q	MANUELA GARAYCOA DE CALDERÓN	CALLE 27 NO	FLOR DE BASTIÓN	NOR-OESTE
9 - R	MANUELA GARAYCOA DE CALDERÓN	CALLE 27 NO	PASCUALES	NOR-OESTE
4 - J	MANUELA SAENZ Y AIZPURÚ	AVENIDA 9 NO	TARQUI	NOR-OESTE
10 - Q	MARCEL J. LANIADO DE WIND	CALLE 25 NO	MONTE BELLO	NOR-OESTE
10 - Q	MARCEL J. LANIADO DE WIND	CALLE 25 NO	PASCUALES	NOR-OESTE
9 - Q	MARCEL J. LANIADO DE WIND	CALLE 25 NO	BASTIÓN POPULAR	NOR-OESTE
9 - Q	MARCEL J. LANIADO DE WIND	CALLE 25 NO	MONTE BELLO	NOR-OESTE
4 - J	MARÍA JOSEFA GUAL DOMÍNGUEZ	AVENIDA 8 NO	TARQUI	NOR-OESTE
4 - K	MARÍA JOSEFA GUAL DOMÍNGUEZ	AVENIDA 8 NO	TARQUI	NOR-OESTE
4 - L	MARÍA PIEDAD CASTILLO DE LEVÍ	CALLE 15A NO	KENNEDY	NOR-OESTE
4 - M	MARÍA PIEDAD CASTILLO DE LEVÍ	CALLE 15A NO	KENNEDY	NOR-OESTE
5 - L	MARÍA PIEDAD CASTILLO DE LEVÍ	CALLE 15A NO	KENNEDY	NOR-OESTE
7 - L	MARTHA BUCARAM DE ROLDÓS	AVENIDA 39 NO	MAPASINGUE	NOR-OESTE
8 - L	MARTHA BUCARAM DE ROLDÓS	AVENIDA 39 NO	MAPASINGUE	NOR-OESTE
8 - L	MARTHA BUCARAM DE ROLDÓS	AVENIDA 39 NO	LOS CEIBOS	NOR-OESTE
8 - M	MARTHA BUCARAM DE ROLDÓS	AVENIDA 39 NO	MAPASINGUE	NOR-OESTE
8 - M	MARTHA BUCARAM DE ROLDÓS	AVENIDA 39 NO	LOS CEIBOS	NOR-OESTE
8 - M	MARTHA BUCARAM DE ROLDÓS	AVENIDA 39 NO	PROSPERINA	NOR-OESTE
8 - N	MARTHA BUCARAM DE ROLDÓS	AVENIDA 39 NO	MAPASINGUE	NOR-OESTE
8 - N	MARTHA BUCARAM DE ROLDÓS	AVENIDA 39 NO	LOMAS DE PROSPERINA	NOR-OESTE
8 - N	MARTHA BUCARAM DE ROLDÓS	AVENIDA 39 NO	PROSPERINA	NOR-OESTE
5 - M	MERCADILLO	1° HERRADURA 9 NO	ALBORADA OESTE	NOR-OESTE
5 - L	MIGUEL ANGEL GRANADO	1° CALLEJÓN 15A NO	KENNEDY	NOR-OESTE
5 - M	MIGUEL ANGEL GRANADO	1° CALLEJÓN 15A NO	KENNEDY	NOR-OESTE
5 - K	MIGUEL ASPIAZU CARBO	TRANSVERSAL 26 NO	URDESA	NOR-OESTE
4 - L	MIGUEL CAMPODÓNICO	1° CALLEJÓN 13A NO	KENNEDY	NOR-OESTE
5 - L	MIGUEL CAMPODÓNICO	1° CALLEJÓN 13A NO	KENNEDY	NOR-OESTE
10 - K	MIGUEL DE CERVANTES SAAVEDRA	5° PASAJE 47 NO	LOS CEIBOS	NOR-OESTE
10 - L	MIGUEL DE CERVANTES SAAVEDRA	5° PASAJE 47 NO	LOS CEIBOS	NOR-OESTE
10 - L	MIGUEL DE SANTIAGO	1° PASAJE 46 NO	LOS CEIBOS	NOR-OESTE
10 - K	MIGUEL DE UNAMUNO JUGO	3° PASAJE 47 NO	LOS CEIBOS	NOR-OESTE
10 - L	MIGUEL DE UNAMUNO JUGO	3° PASAJE 47 NO	LOS CEIBOS	NOR-OESTE
5 - L	MIGUEL NEIRA	1° PASAJE 11 NO	KENNEDY	NOR-OESTE
5 - L	MIGUEL VALVERDE	4° CALLEJÓN 15 NO	KENNEDY	NOR-OESTE
6 - K	MIRTOS	CALLE 6A NO	URDESA	NOR-OESTE
6 - L	MIRTOS	CALLE 6A NO	URDESA	NOR-OESTE
8 - S	MOCHA	1° PEATONAL 38B NO	PASCUALES	NOR-OESTE
9 - R	MONTALVO	3° PASAJE 38G NO	PASCUALES	NOR-OESTE
9 - S	MONTALVO	3° PASAJE 38G NO	PASCUALES	NOR-OESTE
6 - N	MORONA	2° PASAJE 8 NO	ALBORADA OESTE	NOR-OESTE
4 - L	NAHIM ISAIAS BARQUET	CALLE 13C NO	KENNEDY	NOR-OESTE
5 - L	NAHIM ISAIAS BARQUET	CALLE 13C NO	KENNEDY	NOR-OESTE
7 - R	NARANJAL	11° CALLEJÓN 26 NO	PASCUALES	NOR-OESTE
7 - S	NARANJAL	11° CALLEJÓN 26 NO	PASCUALES	NOR-OESTE
8 - R	NARANJAL	11° CALLEJÓN 26 NO	PASCUALES	NOR-OESTE
10 - L	NICOLÁS GORIBAR	2° PASAJE 46 NO	LOS CEIBOS	NOR-OESTE
6 - N	NUEVA LOJA	4° PASAJE 8 NO	ALBORADA OESTE	NOR-OESTE
6 - N	NUEVA TARQUI	3° PASAJE 8 NO	ALBORADA OESTE	NOR-OESTE

NÓMINA DE VÍAS PÚBLICAS DE LA CIUDAD DE GUAYAQUIL APROBADAS POR EL M.I CONCEJO MUNICIPAL				
LÁMINA	DENOMINACIÓN DE CALLES.	NOMENCLATURA ALFANUMÉRICA	SECTORES DE NOMENCLATURA	CUADRANTE
10 - L	OSWALDO GUAYASAMÍN	CALLE 17 NO	LOS CEIBOS	NOR-OESTE
9 - L	OSWALDO GUAYASAMÍN	CALLE 17 NO	LOS CEIBOS	NOR-OESTE
5 - L	PABLO HANNIBAL VELA EGÚEZ	1° PASAJE 11 NO	KENNEDY	NOR-OESTE
8 - K	PADRE ALFONSO VILLALVA AULESTIA. (S.J.)	1° PASAJE 43 NO	LOS CEIBOS	NOR-OESTE
9 - K	PADRE ALFONSO VILLALVA AULESTIA. (S.J.)	1° PASAJE 43 NO	LOS CEIBOS	NOR-OESTE
7 - L	PADRE IGNACIO DE MORETA Y CENTENERA	CALLE 16A NO	MAPASINGUE	NOR-OESTE
8 - L	PADRE IGNACIO DE MORETA Y CENTENERA	CALLE 16A NO	MAPASINGUE	NOR-OESTE
8 - L	PADRE IGNACIO DE MORETA Y CENTENERA	CALLE 16A NO	LOS CEIBOS	NOR-OESTE
9 - L	PADRE IGNACIO DE MORETA Y CENTENERA	CALLE 16A NO	LOS CEIBOS	NOR-OESTE
3 - J	PADRE VICENTE SOLANO VARGAS-MACHUCA	CALLE 5 NE	TARQUI	NOR-OESTE
3 - J	PADRE VICENTE SOLANO VARGAS-MACHUCA	CALLE 5 NO	TARQUI	NOR-OESTE
4 - J	PADRE VICENTE SOLANO VARGAS-MACHUCA	CALLE 5 NO	TARQUI	NOR-OESTE
7 - R	PAJÁN	1° PASAJE 37A NO	PASCUALES	NOR-OESTE
8 - R	PAJÁN	1° PASAJE 37A NO	PASCUALES	NOR-OESTE
8 - S	PAJÁN	1° PASAJE 37A NO	PASCUALES	NOR-OESTE
8 - S	PALENQUE	AVENIDA 37 NO	PASCUALES	NOR-OESTE
8 - S	PALESTINA	5° CALLEJÓN 27A NO	PASCUALES	NOR-OESTE
8 - S	PALLATANGA	1° PASAJE 37 NO	PASCUALES	NOR-OESTE
5 - Ñ	PANGUA	CALLE 19I NO	EL CONDOR	NOR-OESTE
6 - Ñ	PANGUA	CALLE 19I NO	EL CONDOR	NOR-OESTE
6 - Ñ	PANGUA	CALLE 19I NO	JUAN MONTALVO	NOR-OESTE
7 - Ñ	PANGUA	CALLE 19I NO	JUAN MONTALVO	NOR-OESTE
5 - L	PANORAMA	CALLE 11E NO	URDESA	NOR-OESTE
6 - L	PANORAMA	CALLE 11E NO	URDESA	NOR-OESTE
5 - N	PAQUISHA	8° HERRADURA 8 NO	ALBORADA OESTE	NOR-OESTE
6 - N	PAQUISHA	8° HERRADURA 8 NO	ALBORADA OESTE	NOR-OESTE
8 - S	PASAJE	AVENIDA 38D NO	PASCUALES	NOR-OESTE
7 - S	PATATE	CALLEJÓN 27A NO	PASCUALES	NOR-OESTE
8 - S	PAUTE	1° PASAJE 38B NO	PASCUALES	NOR-OESTE
6 - R	PDTE. ISIDRO AYORA CUEVA	CALLE 25 NO	LAS ORQUIDEAS OESTE	NOR-OESTE
5 - K	PDTE. JUAN DE DIOS MARTÍNEZ MERA	AVENIDA 28 NO	URDESA	NOR-OESTE
6 - K	PDTE. JUAN DE DIOS MARTÍNEZ MERA	AVENIDA 28 NO	URDESA	NOR-OESTE
8 - R	PEDRO CARBO	AVENIDA 38E NO	PASCUALES	NOR-OESTE
8 - S	PEDRO CARBO	AVENIDA 38E NO	PASCUALES	NOR-OESTE
6 - M	PEDRO J. VALVERDE ALVAREZ	1° PASAJE 32 NO	MAPASINGUE	NOR-OESTE
6 - M	PEDRO J. VALVERDE ALVAREZ	1° PASAJE 32 NO	LOMAS DE PROSPERINA	NOR-OESTE
6 - N	PEDRO J. VALVERDE ALVAREZ	1° PASAJE 32 NO	LOMAS DE PROSPERINA	NOR-OESTE
3 - J	PEDRO JOSÉ MENÉNDEZ GILBERT	CALLE 10 NE	TARQUI	NOR-OESTE
9 - S	PEKIN	5° PASAJE 38G NO	PASCUALES	NOR-OESTE
8 - S	PELILEO	6° PEATONAL 38B NO	PASCUALES	NOR-OESTE
5 - Ñ	PENIPE	CALLE 19J NO	EL CONDOR	NOR-OESTE
6 - Ñ	PENIPE	CALLE 19J NO	EL CONDOR	NOR-OESTE
6 - Ñ	PENIPE	CALLE 19J NO	JUAN MONTALVO	NOR-OESTE
7 - Ñ	PENIPE	CALLE 19J NO	JUAN MONTALVO	NOR-OESTE
7 - S	PÍLLARO	2° CALLEJÓN 26A NO	PASCUALES	NOR-OESTE
5 - M	PINDAL	5° HERRADURA 9 NO	ALBORADA OESTE	NOR-OESTE
5 - N	PINDAL	5° HERRADURA 9 NO	ALBORADA OESTE	NOR-OESTE
4 - L	POMPILIO ULLOA REYES	5° CALLEJÓN 13 NO	KENNEDY	NOR-OESTE
8 - S	PORTOVIEJO	AVENIDA 38A NO	PASCUALES	NOR-OESTE
5 - M	POZUL	2° HERRADURA 8 NO	ALBORADA OESTE	NOR-OESTE
4 - K	PROF. ALFREDO SÁENZ	CALLE 11A NO	KENNEDY	NOR-OESTE
5 - K	PROF. ALFREDO SÁENZ	CALLE 11A NO	KENNEDY	NOR-OESTE
5 - K	PROF. FRANCISCO HUERTA RENDÓN	CALLE 12 NO	URDESA	NOR-OESTE
5 - L	PROF. FRANCISCO HUERTA RENDÓN	CALLE 12 NO	URDESA	NOR-OESTE
6 - L	PROF. FRANCISCO HUERTA RENDÓN	CALLE 12 NO	URDESA	NOR-OESTE
3 - J	PROF. FRANKLIN VERDUGA LOOR	PASAJE 5 NO	TARQUI	NOR-OESTE
4 - J	PROF. FRANKLIN VERDUGA LOOR	PASAJE 5 NO	TARQUI	NOR-OESTE
8 - R	PUCARÁ	7° PASAJE 38B NO	PASCUALES	NOR-OESTE
5 - J	PUENTE DE URDESA	CALLE 9 NO	TARQUI	NOR-OESTE
5 - M	PUERTO AYORA	18° CALLEJÓN 16 NE	URDENOR	NOR-OESTE
5 - M	PUERTO AYORA	17° CALLEJÓN 16 NE	URDENOR	NOR-OESTE
5 - N	PUERTO NAPO	3° CALLEJÓN 18J NO	ALBORADA OESTE	NOR-OESTE
5 - Ñ	PUESTO BANDERAS	CALLE 19E NO	EL CONDOR	NOR-OESTE
6 - Ñ	PUESTO BANDERAS	CALLE 19E NO	EL CONDOR	NOR-OESTE
7 - N	PUJILÍ	AVENIDA 38 NO	JUAN MONTALVO	NOR-OESTE
7 - Ñ	PUJILÍ	AVENIDA 38 NO	JUAN MONTALVO	NOR-OESTE
7 - O	PUJILÍ	AVENIDA 38 NO	JUAN MONTALVO	NOR-OESTE
8 - S	PUNÁ	8° CALLEJÓN 27A NO	PASCUALES	NOR-OESTE
5 - N	PURUNUMA	1° RETORNO 18 NO	ALBORADA OESTE	NOR-OESTE

NÓMINA DE VÍAS PÚBLICAS DE LA CIUDAD DE GUAYAQUIL APROBADAS POR EL M.I CONCEJO MUNICIPAL				
LÁMINA	DENOMINACIÓN DE CALLES.	NOMENCLATURA ALFANUMÉRICA	SECTORES DE NOMENCLATURA	CUADRANTE
5 - N	PUTUMAYO	5° HERRADURA 8 NO	ALBORADA OESTE	NOR-OESTE
8 - S	QUEVEDO	AVENIDA 38 NO	PASCUALES	NOR-OESTE
5 - N	QUIJOS	CALLE 18K NO	ALBORADA OESTE	NOR-OESTE
6 - N	QUIJOS	CALLE 18K NO	ALBORADA OESTE	NOR-OESTE
8 - R	QUININDE	4° PASAJE 38D NO	PASCUALES	NOR-OESTE
8 - S	QUININDE	4° PEATONAL 38D NO	PASCUALES	NOR-OESTE
3 - I	QUISQUIS	CALLE 3 NO	TARQUI	NOR-OESTE
4 - J	QUISQUIS	CALLE 3 NO	TARQUI	NOR-OESTE
3 - I	QUITO	EJE N-S	TARQUI	NOR-OESTE
3 - J	QUITO	EJE N-S	TARQUI	NOR-OESTE
10 - L	RAFAEL TROYA	4° CALLEJÓN 17B NO	LOS CEIBOS	NOR-OESTE
7 - L	RICARDO PLANAS VILLEGAS	CALLE 16B NO	MAPASINGUE	NOR-OESTE
8 - L	RICARDO PLANAS VILLEGAS	CALLE 16B NO	MAPASINGUE	NOR-OESTE
8 - L	RICARDO PLANAS VILLEGAS	CALLE 16B NO	LOS CEIBOS	NOR-OESTE
9 - L	RICARDO PLANAS VILLEGAS	CALLE 16B NO	LOS CEIBOS	NOR-OESTE
6 - N	RIO CENEPA	2° HERRADURA 9 NO	ALBORADA OESTE	NOR-OESTE
6 - N	RIO CENEPA	1° PASAJE 9 NO	ALBORADA OESTE	NOR-OESTE
6 - N	RIO CORRIENTES	2° CALLEJÓN 18J NO	ALBORADA OESTE	NOR-OESTE
6 - N	RIO CURARAY	4° HERRADURA 10 NO	ALBORADA OESTE	NOR-OESTE
6 - N	RIO CURARAY	2° PASAJE 9 NO	ALBORADA OESTE	NOR-OESTE
6 - N	RIO GUALAQUIZA	2° CALLEJÓN 18J NO	ALBORADA OESTE	NOR-OESTE
6 - N	RIO NANGARITZA	3° HERRADURA 9 NO	ALBORADA OESTE	NOR-OESTE
6 - N	RIO SUCUA	2° HERRADURA 10 NO	ALBORADA OESTE	NOR-OESTE
5 - N	RIO TIGRE	4° CALLEJÓN 18J NO	ALBORADA OESTE	NOR-OESTE
6 - N	RIO TIGRE	4° CALLEJÓN 18J NO	ALBORADA OESTE	NOR-OESTE
6 - N	RIO ZUMBA	3° HERRADURA 10 NO	ALBORADA OESTE	NOR-OESTE
6 - Q	ROBERTO ESTRADA GUZMAN	CALLE 24A NO	LAS ORQUIDEAS OESTE	NOR-OESTE
6 - Q	ROBERTO ESTRADA GUZMAN	CALLE 24A NE	LAS ORQUIDEAS OESTE	NOR-OESTE
7 - Q	ROBERTO ESTRADA GUZMAN	CALLE 24A NO	LAS ORQUIDEAS OESTE	NOR-OESTE
7 - Q	ROBERTO ESTRADA GUZMAN	CALLE 24A NO	BASTIÓN POPULAR	NOR-OESTE
7 - S	ROCAFUERTE	6° CALLEJÓN 27A NO	PASCUALES	NOR-OESTE
5 - K	RODRIGO CHÁVEZ GONZÁLEZ	AVENIDA 23 NO	URDESA	NOR-OESTE
5 - L	RODRIGO CHÁVEZ GONZÁLEZ	AVENIDA 23 NO	URDESA	NOR-OESTE
5 - M	RODRIGO CHÁVEZ GONZÁLEZ	AVENIDA 23 NO	URDESA	NOR-OESTE
6 - M	ROSA CAMPUZANO CORNEJO	2° PASAJE 32 NO	LOMAS DE PROSPERINA	NOR-OESTE
6 - N	ROSA CAMPUZANO CORNEJO	2° PASAJE 32 NO	ALBORADA OESTE	NOR-OESTE
6 - N	ROSA CAMPUZANO CORNEJO	2° PASAJE 32 NO	LOMAS DE PROSPERINA	NOR-OESTE
4 - K	ROSA LINCE SOTOMAYOR	2° CALLEJÓN 12 NO	KENNEDY	NOR-OESTE
5 - M	SABIANGO	2° HERRADURA 9 NO	ALBORADA OESTE	NOR-OESTE
8 - S	SALITRE	2° PASAJE 38F NO	PASCUALES	NOR-OESTE
9 - S	SALITRE	2° PASAJE 38F NO	PASCUALES	NOR-OESTE
8 - R	SAN ISIDRO	3° PASAJE 38B NO	PASCUALES	NOR-OESTE
7 - S	SAN LORENZO	2° PASAJE 35 NO	PASCUALES	NOR-OESTE
7 - S	SANGOLQUI	4° CALLEJÓN 27A NO	PASCUALES	NOR-OESTE
7 - S	SANTA ANA	AVENIDA 35 NO	PASCUALES	NOR-OESTE
7 - R	SANTA NARCISA DE JESÚS MARTILLO MORÁN	CALLE 26 NE	BASTIÓN POPULAR	NOR-OESTE
7 - R	SANTA NARCISA DE JESÚS MARTILLO MORÁN	CALLE 26 NE	PASCUALES	NOR-OESTE
5 - M	SANTA RUFINA	2° HERRADURA 9A NO	ALBORADA OESTE	NOR-OESTE
6 - M	SANTA RUFINA	2° HERRADURA 9A NO	ALBORADA OESTE	NOR-OESTE
8 - S	SANTO DOMINGO	AVENIDA 37A NO	PASCUALES	NOR-OESTE
4 - K	SECUNDINO SAENZ DARQUE	1° PASAJE 11 NO	KENNEDY	NOR-OESTE
4 - L	SECUNDINO SAENZ DARQUE	1° PASAJE 11 NO	KENNEDY	NOR-OESTE
5 - M	SEGUNDO CUEVA CELI	CALLE 16B NE	URDENOR	NOR-OESTE
10 - L	SEGUNDO ESPINEL	CALLE 17A NO	LOS CEIBOS	NOR-OESTE
9 - L	SEGUNDO ESPINEL	CALLE 17A NO	LOS CEIBOS	NOR-OESTE
4 - J	SGTO. JOSÉ CÁRDENAS GARRIDO	1° PASAJE 8 NO	TARQUI	NOR-OESTE
4 - K	SGTO. JOSÉ CÁRDENAS GARRIDO	1° PASAJE 8 NO	TARQUI	NOR-OESTE
5 - Ñ	SGTO. P. JORGE W	2° PEATONAL 8 NO	EL CONDOR	NOR-OESTE
5 - Ñ	SGTO. P. LUIS F. HERNANDEZ T.	1° PEATONAL 8 NO	EL CONDOR	NOR-OESTE
5 - Ñ	SGTO. P. SEGUNDO R. CHIMBORAZO T.	3° PEATONAL 8 NO	EL CONDOR	NOR-OESTE
7 - R	SHUSHUFINDI	CALLE 26A NO	PASCUALES	NOR-OESTE
7 - S	SHUSHUFINDI	CALLE 26A NO	PASCUALES	NOR-OESTE
8 - R	SHUSHUFINDI	CALLE 26A NO	PASCUALES	NOR-OESTE
6 - N	SIGCHOS	3° PASAJE 33 NO	JUAN MONTALVO	NOR-OESTE
6 - Ñ	SIGCHOS	3° PASAJE 33 NO	JUAN MONTALVO	NOR-OESTE
6 - O	SIGCHOS	3° PASAJE 33 NO	JUAN MONTALVO	NOR-OESTE
4 - J	SIMÓN RODRÍGUEZ	AVENIDA 8 NO	TARQUI	NOR-OESTE
5 - N	SOZORANGA	4° HERRADURA 8 NO	ALBORADA OESTE	NOR-OESTE
5 - K	SR. CARLOS CUEVA TAMARIZ	CALLE 11C NO	URDESA	NOR-OESTE

NÓMINA DE VÍAS PÚBLICAS DE LA CIUDAD DE GUAYAQUIL APROBADAS POR EL M.I CONCEJO MUNICIPAL				
LÁMINA	DENOMINACIÓN DE CALLES.	NOMENCLATURA ALFANUMÉRICA	SECTORES DE NOMENCLATURA	CUADRANTE
5 - K	SRA. ISABEL HERRERIA HERRERIA	CALLE 11C NO	URDESA	NOR-OESTE
8 - S	SUCUA	6° CALLEJÓN 27A NO	PASCUALES	NOR-OESTE
5 - N	SUCUMBÍOS	1° CALLEJÓN 18K NO	ALBORADA OESTE	NOR-OESTE
6 - N	SUCUMBÍOS	1° CALLEJÓN 18K NO	ALBORADA OESTE	NOR-OESTE
3 - J	SUFRAGIO LIBRE	CALLE 11 NE	TARQUI	NOR-OESTE
5 - M	TACAMOROS	3° HERRADURA 9 NO	ALBORADA OESTE	NOR-OESTE
8 - S	TAURA	1° PASAJE 38F NO	PASCUALES	NOR-OESTE
9 - M	TELMO N. VACA	AVENIDA 44 NO	LOS CEIBOS	NOR-OESTE
6 - O	TNTE. CNEL. JOSÉ CARBO Y UNZUETA	CALLE 23A NE	BASTIÓN POPULAR	NOR-OESTE
5 - K	TODOS LOS SANTOS	AVENIDA 26 NO	URDESA	NOR-OESTE
6 - J	TODOS LOS SANTOS	AVENIDA 26 NO	URDESA	NOR-OESTE
6 - K	TODOS LOS SANTOS	AVENIDA 26 NO	URDESA	NOR-OESTE
8 - S	TOSAGUA	1° PASAJE 36 NO	PASCUALES	NOR-OESTE
4 - I	TULCÁN	AVENIDA 8 NO	TARQUI	NOR-OESTE
4 - J	TULCÁN	AVENIDA 8 NO	TARQUI	NOR-OESTE
4 - I	TUNGURAHUA	AVENIDA 10 NO	TARQUI	NOR-OESTE
4 - J	TUNGURAHUA	AVENIDA 10 NO	TARQUI	NOR-OESTE
8 - R	VENTANAS	2° PEATONAL 38D NO	PASCUALES	NOR-OESTE
8 - S	VENTANAS	2° PEATONAL 38D NO	PASCUALES	NOR-OESTE
9 - R	VÍA GUAYAQUIL - DAULE	AVENIDA 39 NO	BASTIÓN POPULAR	NOR-OESTE
9 - R	VÍA GUAYAQUIL - DAULE	AVENIDA 39 NO	PASCUALES	NOR-OESTE
9 - S	VÍA GUAYAQUIL - DAULE	AVENIDA 39 NO	PASCUALES	NOR-OESTE
9 - T	VÍA GUAYAQUIL - DAULE	AVENIDA 39 NO	PASCUALES	NOR-OESTE
9 - T	VÍA GUAYAQUIL - DAULE	AVENIDA 39 NO	SAN FRANCISCO	NOR-OESTE
10 - J	VÍA PERIMETRAL	AVENIDA 56 NO	PUERTO AZUL NORTE	NOR-OESTE
10 - K	VÍA PERIMETRAL	AVENIDA 56 NO	LOS CEIBOS	NOR-OESTE
10 - K	VÍA PERIMETRAL	AVENIDA 56 NO	PUERTO AZUL NORTE	NOR-OESTE
10 - L	VÍA PERIMETRAL	AVENIDA 56 NO	LOS CEIBOS	NOR-OESTE
10 - L	VÍA PERIMETRAL	AVENIDA 56 NO	PUERTO AZUL NORTE	NOR-OESTE
10 - M	VÍA PERIMETRAL	AVENIDA 56 NO	LOS CEIBOS	NOR-OESTE
10 - M	VÍA PERIMETRAL	AVENIDA 56 NO	PROSPERINA	NOR-OESTE
10 - N	VÍA PERIMETRAL	AVENIDA 56 NO	PROSPERINA	NOR-OESTE
10 - N	VÍA PERIMETRAL	AVENIDA 56 NO	LA FLORIDA	NOR-OESTE
10 - N	VÍA PERIMETRAL	AVENIDA 56 NO	LA FLORIDA	NOR-OESTE
10 - Ñ	VÍA PERIMETRAL	AVENIDA 56 NO	MONTE BELLO	NOR-OESTE
10 - Ñ	VÍA PERIMETRAL	AVENIDA 56 NO	EL FORTÍN	NOR-OESTE
10 - O	VÍA PERIMETRAL	AVENIDA 56 NO	MONTE BELLO	NOR-OESTE
10 - O	VÍA PERIMETRAL	AVENIDA 56 NO	EL FORTÍN	NOR-OESTE
10 - P	VÍA PERIMETRAL	AVENIDA 56 NO	EL FORTÍN	NOR-OESTE
10 - P	VÍA PERIMETRAL	AVENIDA 56 NO	PARAISO DE LA FLOR	NOR-OESTE
10 - P	VÍA PERIMETRAL	AVENIDA 56 NO	COORDINADORA DEL CONDOR	NOR-OESTE
10 - P	VÍA PERIMETRAL	AVENIDA 56 NO	PASCUALES	NOR-OESTE
10 - Q	VÍA PERIMETRAL	AVENIDA 56 NO	MONTE BELLO	NOR-OESTE
10 - Q	VÍA PERIMETRAL	AVENIDA 56 NO	PASCUALES	NOR-OESTE
11 - I	VÍA PERIMETRAL	AVENIDA 56 NO	PUERTO AZUL NORTE	NOR-OESTE
11 - J	VÍA PERIMETRAL	AVENIDA 56 NO	PUERTO AZUL NORTE	NOR-OESTE
7 - R	VÍA PERIMETRAL	CALLE 26 NO	BASTIÓN POPULAR	NOR-OESTE
7 - R	VÍA PERIMETRAL	CALLE 26 NO	PASCUALES	NOR-OESTE
8 - R	VÍA PERIMETRAL	CALLE 26 NO	BASTIÓN POPULAR	NOR-OESTE
8 - R	VÍA PERIMETRAL	CALLE 26 NO	PASCUALES	NOR-OESTE
9 - Q	VÍA PERIMETRAL	AVENIDA 56 NO	MONTE BELLO	NOR-OESTE
9 - R	VÍA PERIMETRAL	CALLE 26 NO	BASTIÓN POPULAR	NOR-OESTE
9 - R	VÍA PERIMETRAL	AVENIDA 56 NO	MONTE BELLO	NOR-OESTE
9 - R	VÍA PERIMETRAL	AVENIDA 56 NO	PASCUALES	NOR-OESTE
3 - J	VICENTE DE PIEDRAHITA CARBO	CALLE 8 NO	TARQUI	NOR-OESTE
4 - J	VICENTE DE PIEDRAHITA CARBO	CALLE 8 NO	TARQUI	NOR-OESTE
7 - L	VICENTE MALDONADO VERA	CALLE 15 NO	MAPASINGUE	NOR-OESTE
4 - L	VICENTE NORERO DE LUCCA	AVENIDA 9A NO	KENNEDY	NOR-OESTE
5 - J	VICTOR EMILIO ESTRADA SCIALUGA	CALLE 9 NO	URDESA	NOR-OESTE
5 - K	VICTOR EMILIO ESTRADA SCIALUGA	CALLE 9 NO	URDESA	NOR-OESTE
6 - K	VICTOR EMILIO ESTRADA SCIALUGA	CALLE 9 NO	URDESA	NOR-OESTE
6 - L	VICTOR EMILIO ESTRADA SCIALUGA	CALLE 9 NO	URDESA	NOR-OESTE
7 - L	VICTOR EMILIO ESTRADA SCIALUGA	CALLE 9 NO	URDESA	NOR-OESTE
4 - L	VICTOR HUGO ESCALA	3° CALLEJÓN 13C NO	KENNEDY	NOR-OESTE
5 - L	VICTOR HUGO ESCALA	3° CALLEJÓN 13C NO	KENNEDY	NOR-OESTE
4 - L	VICTOR HUGO SICOURET PAZMIÑO	CALLE 14 NO	KENNEDY	NOR-OESTE
5 - L	VICTOR HUGO SICOURET PAZMIÑO	CALLE 14 NO	KENNEDY	NOR-OESTE
10 - L	VICTOR MIDERO	AVENIDA 46 NO	LOS CEIBOS	NOR-OESTE
8 - S	VINCES	7° CALLEJÓN 27A NO	PASCUALES	NOR-OESTE

NÓMINA DE VÍAS PÚBLICAS DE LA CIUDAD DE GUAYAQUIL APROBADAS POR EL M.I CONCEJO MUNICIPAL				
LÁMINA	DENOMINACÓN DE CALLES.	NOMENCLATURA ALFANUMÉRICA	SECTORES DE NOMENCLATURA	CUADRANTE
4 - J	WENCESLAO PAREJA Y PAREJA	CALLE 11 NO	KENNEDY	NOR-OESTE
7 - S	ZARUMA	3° CALLEJÓN 27A NO	PASCUALES	NOR-OESTE
3 - I	10 DE AGOSTO	CALLE 6 SO	9 DE OCTUBRE OESTE	SUR-OESTE
4 - I	10 DE AGOSTO	CALLE 6 SO	9 DE OCTUBRE OESTE	SUR-OESTE
4 - I	10 DE AGOSTO	CALLE 6 SO	URDANETA	SUR-OESTE
5 - I	10 DE AGOSTO	CALLE 6 SO	URDANETA	SUR-OESTE
5 - I	10 DE AGOSTO	CALLE 6 SO	FEBRES CORDERO	SUR-OESTE
6 - I	10 DE AGOSTO	CALLE 6 SO	FEBRES CORDERO	SUR-OESTE
10 - F	24 DE MAYO	AVENIDA 52 SO	ESTERO SALADO	SUR-OESTE
10 - G	24 DE MAYO	AVENIDA 52 SO	ESTERO SALADO	SUR-OESTE
9 - G	24 DE MAYO	AVENIDA 52 SO	ESTERO SALADO	SUR-OESTE
9 - H	24 DE MAYO	AVENIDA 52 SO	ESTERO SALADO	SUR-OESTE
4 - C	25 DE JULIO	EJE N-S	GUASMO OESTE	SUR-OESTE
4 - D	25 DE JULIO	EJE N-S	LOS ESTEROS	SUR-OESTE
4 - D	25 DE JULIO	EJE N-S	GUASMO OESTE	SUR-OESTE
4 - E	25 DE JULIO	EJE N-S	HUANCABILCA	SUR-OESTE
4 - E	25 DE JULIO	EJE N-S	LOS ESTEROS	SUR-OESTE
4 - F	25 DE JULIO	EJE N-S	GARCÍA MORENO	SUR-OESTE
4 - F	25 DE JULIO	EJE N-S	GUANGALA	SUR-OESTE
4 - F	25 DE JULIO	EJE N-S	HUANCABILCA	SUR-OESTE
4 - G	25 DE JULIO	EJE N-S	GARCÍA MORENO	SUR-OESTE
7 - K	28 DE MAYO	AVENIDA 33 SO	BELLAVISTA	SUR-OESTE
7 - K	28 DE MAYO	AVENIDA 33 SO	PARAISO	SUR-OESTE
5 - I	5 DE JUNIO	CALLE 2 SO	BELLAVISTA	SUR-OESTE
5 - I	5 DE JUNIO	AVENIDA 15A SO	BELLAVISTA	SUR-OESTE
5 - J	5 DE JUNIO	AVENIDA 15A SO	BELLAVISTA	SUR-OESTE
5 - J	5 DE JUNIO	CALLE 2 SO	BELLAVISTA	SUR-OESTE
4 - I	9 DE OCTUBRE	EJE E-O	9 DE OCTUBRE OESTE	SUR-OESTE
4 - I	9 DE OCTUBRE	EJE E-O	URDANETA	SUR-OESTE
4 - J	9 DE OCTUBRE	EJE E-O	URDANETA	SUR-OESTE
10 - I	AB. JAIME NEBOT VELASCO	EJE E-O	SAN EDUARDO	SUR-OESTE
11 - I	AB. JAIME NEBOT VELASCO	EJE E-O	SAN EDUARDO	SUR-OESTE
11 - I	AB. JAIME NEBOT VELASCO	EJE E-O	PUERTO AZUL SUR	SUR-OESTE
11 - J	AB. JAIME NEBOT VELASCO	EJE E-O	PUERTO AZUL SUR	SUR-OESTE
12 - J	AB. JAIME NEBOT VELASCO	EJE E-O	PUERTO AZUL SUR	SUR-OESTE
13 - J	AB. JAIME NEBOT VELASCO	EJE E-O	PUERTO AZUL SUR	SUR-OESTE
13 - J	AB. JAIME NEBOT VELASCO	EJE E-O	CERRO AZUL SUR	SUR-OESTE
14 - J	AB. JAIME NEBOT VELASCO	EJE E-O	CERRO AZUL SUR	SUR-OESTE
15 - J	AB. JAIME NEBOT VELASCO	EJE E-O	CERRO AZUL SUR	SUR-OESTE
16 - J	AB. JAIME NEBOT VELASCO	EJE E-O	CERRO AZUL SUR	SUR-OESTE
17 - I	AB. JAIME NEBOT VELASCO	EJE E-O	CERRO AZUL SUR	SUR-OESTE
17 - J	AB. JAIME NEBOT VELASCO	EJE E-O	CERRO AZUL SUR	SUR-OESTE
18 - I	AB. JAIME NEBOT VELASCO	EJE E-O	CERRO AZUL SUR	SUR-OESTE
19 - I	AB. JAIME NEBOT VELASCO	EJE E-O	CERRO AZUL SUR	SUR-OESTE
19 - I	AB. JAIME NEBOT VELASCO	EJE E-O	PALOBAMBA SUR	SUR-OESTE
20 - I	AB. JAIME NEBOT VELASCO	EJE E-O	PALOBAMBA SUR	SUR-OESTE
21 - I	AB. JAIME NEBOT VELASCO	EJE E-O	PALOBAMBA SUR	SUR-OESTE
22 - H	AB. JAIME NEBOT VELASCO	EJE E-O	LAS PAMPAS	SUR-OESTE
22 - I	AB. JAIME NEBOT VELASCO	EJE E-O	PALOBAMBA SUR	SUR-OESTE
22 - I	AB. JAIME NEBOT VELASCO	EJE E-O	LAS PAMPAS	SUR-OESTE
23 - H	AB. JAIME NEBOT VELASCO	EJE E-O	LAS PAMPAS	SUR-OESTE
24 - G	AB. JAIME NEBOT VELASCO	EJE E-O	LAS PAMPAS	SUR-OESTE
24 - G	AB. JAIME NEBOT VELASCO	EJE E-O	CHONGÓN	SUR-OESTE
24 - H	AB. JAIME NEBOT VELASCO	EJE E-O	LAS PAMPAS	SUR-OESTE
25 - G	AB. JAIME NEBOT VELASCO	EJE E-O	CHONGÓN	SUR-OESTE
9 - I	AB. JAIME NEBOT VELASCO	EJE E-O	SAN EDUARDO	SUR-OESTE
7 - G	ABEL GILBERT VÁSQUEZ	AVENIDA 35 SO	ABEL GILBERT	SUR-OESTE
7 - H	ABEL GILBERT VÁSQUEZ	AVENIDA 35 SO	FEBRES CORDERO	SUR-OESTE
7 - H	ABEL GILBERT VÁSQUEZ	AVENIDA 35 SO	ABEL GILBERT	SUR-OESTE
7 - I	ABEL GILBERT VÁSQUEZ	AVENIDA 35 SO	FEBRES CORDERO	SUR-OESTE
8 - F	ABEL GILBERT VÁSQUEZ	AVENIDA 35 SO	PUERTO LIZA	SUR-OESTE
8 - F	ABEL GILBERT VÁSQUEZ	AVENIDA 35 SO	BATALLÓN DEL SUBURBIO	SUR-OESTE
8 - G	ABEL GILBERT VÁSQUEZ	AVENIDA 35 SO	PUERTO LIZA	SUR-OESTE
8 - G	ABEL GILBERT VÁSQUEZ	AVENIDA 35 SO	ABEL GILBERT	SUR-OESTE
9 - E	ABEL GILBERT VÁSQUEZ	AVENIDA 35 SO	BATALLÓN DEL SUBURBIO	SUR-OESTE
9 - F	ABEL GILBERT VÁSQUEZ	AVENIDA 35 SO	BATALLÓN DEL SUBURBIO	SUR-OESTE
7 - H	ADOLFO GÓMEZ Y SANTISTEVAN	CALLE 33B SO	PUERTO LIZA	SUR-OESTE
7 - H	ADOLFO GÓMEZ Y SANTISTEVAN	CALLE 33B SO	ABEL GILBERT	SUR-OESTE
8 - H	ADOLFO GÓMEZ Y SANTISTEVAN	CALLE 33B SO	ABEL GILBERT	SUR-OESTE

NÓMINA DE VÍAS PÚBLICAS DE LA CIUDAD DE GUAYAQUIL APROBADAS POR EL M.I CONCEJO MUNICIPAL				
LÁMINA	DENOMINACIÓN DE CALLES.	NOMENCLATURA ALFANUMÉRICA	SECTORES DE NOMENCLATURA	CUADRANTE
9 - H	ADOLFO GÓMEZ Y SANTISTEVAN	CALLE 33B SO	ABEL GILBERT	SUR-OESTE
9 - H	ADOLFO GÓMEZ Y SANTISTEVAN	CALLE 33B SO	ESTERO SALADO	SUR-OESTE
4 - D	AGUARICO	2° PEATONAL 1 SO	LOS ESTEROS	SUR-OESTE
4 - D	AGUARICO	2° PEATONAL 1 SO	GUASMO OESTE	SUR-OESTE
4 - E	AGUARICO	2° PEATONAL 1 SO	SOPENA	SUR-OESTE
5 - F	AGUARICO	2° PEATONAL 1 SO	GARCIA MORENO	SUR-OESTE
5 - F	AGUARICO	2° PEATONAL 1 SO	GUANGALA	SUR-OESTE
5 - J	AGUSTÍN QUEROL Y SUBIRATS	CALLE 2 SO	BELLAVISTA	SUR-OESTE
6 - J	AGUSTÍN QUEROL Y SUBIRATS	CALLE 2 SO	BELLAVISTA	SUR-OESTE
6 - G	ALEJANDRO VELASCO MEJÍA	CALLE 34C SO	PUERTO LIZA	SUR-OESTE
7 - G	ALEJANDRO VELASCO MEJÍA	CALLE 34C SO	PUERTO LIZA	SUR-OESTE
12 - I	ALFONSINA STORINI	2° PASAJE 59 SO	PUERTO AZUL SUR	SUR-OESTE
5 - I	AMADOR VITERI	AVENIDA 14A SO	BELLAVISTA	SUR-OESTE
5 - J	AMADOR VITERI	AVENIDA 14A SO	BELLAVISTA	SUR-OESTE
12 - J	ANA CAONA	2° RETORNO 2 SO	PUERTO AZUL SUR	SUR-OESTE
13 - J	ANA CAONA	2° RETORNO 2 SO	PUERTO AZUL SUR	SUR-OESTE
12 - I	ANA DARQUEA DE SÁENZ DE TEJADA	AVENIDA 60A SO	PUERTO AZUL SUR	SUR-OESTE
12 - I	ANA G. DE VILLAMIL	CALLE 4 SO	PUERTO AZUL SUR	SUR-OESTE
13 - I	ANA G. DE VILLAMIL	CALLE 4 SO	PUERTO AZUL SUR	SUR-OESTE
12 - I	ANA ROQUE	1° PASAJE 59 SO	PUERTO AZUL SUR	SUR-OESTE
12 - I	ANA VILLAMIL ICAZA	AVENIDA 59 SO	PUERTO AZUL SUR	SUR-OESTE
12 - J	ANA VILLAMIL ICAZA	AVENIDA 59 SO	PUERTO AZUL SUR	SUR-OESTE
12 - I	ANGELA CARBO DE MALDONADO	2° CALLEJÓN 3 SO	PUERTO AZUL SUR	SUR-OESTE
13 - I	ANGELA CARBO DE MALDONADO	2° CALLEJÓN 3 SO	PUERTO AZUL SUR	SUR-OESTE
4 - H	ARGENTINA	CALLE 24 SO	GARCIA MORENO	SUR-OESTE
5 - H	ARGENTINA	CALLE 24 SO	GARCIA MORENO	SUR-OESTE
5 - H	ARGENTINA	CALLE 24 SO	LETAMENDI	SUR-OESTE
6 - H	ARGENTINA	CALLE 24 SO	FEBRES CORDERO	SUR-OESTE
6 - H	ARGENTINA	CALLE 24 SO	LETAMENDI	SUR-OESTE
7 - H	ARGENTINA	CALLE 24 SO	FEBRES CORDERO	SUR-OESTE
7 - I	ARGENTINA	CALLE 24 SO	FEBRES CORDERO	SUR-OESTE
8 - I	ARGENTINA	CALLE 24 SO	FEBRES CORDERO	SUR-OESTE
5 - H	ARISTEDES CASTRO RODRIGUEZ	2° CALLEJÓN 33 SO	LETAMENDI	SUR-OESTE
6 - H	ARISTEDES CASTRO RODRIGUEZ	2° CALLEJÓN 33 SO	LETAMENDI	SUR-OESTE
6 - H	ARISTEDES CASTRO RODRIGUEZ	2° CALLEJÓN 33 SO	PUERTO LIZA	SUR-OESTE
4 - C	ARQ. ANDRÉS EFRAÍN ALAVA MESTANZA	CALLE 54A SO	GUASMO OESTE	SUR-OESTE
5 - C	ARQ. ANDRÉS EFRAÍN ALAVA MESTANZA	CALLE 54A SO	GUASMO OESTE	SUR-OESTE
10 - F	ASSAD BUCARAM ELMHALIN	AVENIDA 38 SO	ESTERO SALADO	SUR-OESTE
10 - F	ASSAD BUCARAM ELMHALIN	AVENIDA 38 SO	BATALLÓN DEL SUBURBIO	SUR-OESTE
7 - H	ASSAD BUCARAM ELMHALIN	AVENIDA 38 SO	FEBRES CORDERO	SUR-OESTE
7 - H	ASSAD BUCARAM ELMHALIN	AVENIDA 38 SO	ABEL GILBERT	SUR-OESTE
7 - I	ASSAD BUCARAM ELMHALIN	AVENIDA 38 SO	FEBRES CORDERO	SUR-OESTE
8 - G	ASSAD BUCARAM ELMHALIN	AVENIDA 38 SO	ABEL GILBERT	SUR-OESTE
8 - H	ASSAD BUCARAM ELMHALIN	AVENIDA 38 SO	ABEL GILBERT	SUR-OESTE
9 - F	ASSAD BUCARAM ELMHALIN	AVENIDA 38 SO	ABEL GILBERT	SUR-OESTE
9 - F	ASSAD BUCARAM ELMHALIN	AVENIDA 38 SO	ESTERO SALADO	SUR-OESTE
9 - F	ASSAD BUCARAM ELMHALIN	AVENIDA 38 SO	BATALLÓN DEL SUBURBIO	SUR-OESTE
9 - G	ASSAD BUCARAM ELMHALIN	AVENIDA 38 SO	ABEL GILBERT	SUR-OESTE
10 - G	ATACAMES	CALLE 42C SO	ESTERO SALADO	SUR-OESTE
7 - F	ATACAMES	CALLE 42C SO	PUERTO LIZA	SUR-OESTE
8 - F	ATACAMES	CALLE 42C SO	PUERTO LIZA	SUR-OESTE
9 - G	ATACAMES	CALLE 42C SO	ABEL GILBERT	SUR-OESTE
9 - G	ATACAMES	CALLE 42C SO	ESTERO SALADO	SUR-OESTE
10 - H	ATILIO DESCALZI MENDOZA	CALLE 35 SO	ESTERO SALADO	SUR-OESTE
8 - H	ATILIO DESCALZI MENDOZA	CALLE 35 SO	ABEL GILBERT	SUR-OESTE
9 - H	ATILIO DESCALZI MENDOZA	CALLE 35 SO	ABEL GILBERT	SUR-OESTE
9 - H	ATILIO DESCALZI MENDOZA	CALLE 35 SO	ESTERO SALADO	SUR-OESTE
6 - G	AUGUSTO DILLÓN VALDÉS	AVENIDA 24 SO	LETAMENDI	SUR-OESTE
6 - G	AUGUSTO DILLÓN VALDÉS	AVENIDA 24 SO	PUERTO LIZA	SUR-OESTE
6 - H	AUGUSTO DILLÓN VALDÉS	AVENIDA 24 SO	FEBRES CORDERO	SUR-OESTE
6 - I	AUGUSTO DILLÓN VALDÉS	AVENIDA 24 SO	FEBRES CORDERO	SUR-OESTE
7 - F	AUGUSTO DILLÓN VALDÉS	AVENIDA 24 SO	PUERTO LIZA	SUR-OESTE
7 - G	AUGUSTO DILLÓN VALDÉS	AVENIDA 24 SO	PUERTO LIZA	SUR-OESTE
12 - I	AURELIA PALMIERI	CALLE 3 SO	PUERTO AZUL SUR	SUR-OESTE
4 - F	AURELIO CARRERA CALVO	CALLE 42A SE	GARCIA MORENO	SUR-OESTE
7 - G	AURELIO URAGA GUILLÉN	AVENIDA 36 SO	ABEL GILBERT	SUR-OESTE
7 - H	AURELIO URAGA GUILLÉN	AVENIDA 36 SO	FEBRES CORDERO	SUR-OESTE
7 - H	AURELIO URAGA GUILLÉN	AVENIDA 36 SO	ABEL GILBERT	SUR-OESTE
7 - I	AURELIO URAGA GUILLÉN	AVENIDA 36 SO	FEBRES CORDERO	SUR-OESTE

NÓMINA DE VÍAS PÚBLICAS DE LA CIUDAD DE GUAYAQUIL APROBADAS POR EL M.I CONCEJO MUNICIPAL				
LÁMINA	DENOMINACIÓN DE CALLES.	NOMENCLATURA ALFANUMÉRICA	SECTORES DE NOMENCLATURA	CUADRANTE
8 - F	AURELIO URAGA GUILLÉN	AVENIDA 36 SO	PUERTO LIZA	SUR-OESTE
8 - F	AURELIO URAGA GUILLÉN	AVENIDA 36 SO	BATALLÓN DEL SUBURBIO	SUR-OESTE
8 - G	AURELIO URAGA GUILLÉN	AVENIDA 36 SO	PUERTO LIZA	SUR-OESTE
8 - G	AURELIO URAGA GUILLÉN	AVENIDA 36 SO	ABEL GILBERT	SUR-OESTE
9 - E	AURELIO URAGA GUILLÉN	AVENIDA 36 SO	BATALLÓN DEL SUBURBIO	SUR-OESTE
9 - F	AURELIO URAGA GUILLÉN	AVENIDA 36 SO	BATALLÓN DEL SUBURBIO	SUR-OESTE
4 - F	AURORA ESTRADA Y AYALA DE RAMIREZ	CALLE 43 SO	GARCÍA MORENO	SUR-OESTE
4 - F	AURORA ESTRADA Y AYALA DE RAMIREZ	CALLE 43 SO	GUANGALA	SUR-OESTE
5 - F	AURORA ESTRADA Y AYALA DE RAMIREZ	CALLE 43 SO	GARCÍA MORENO	SUR-OESTE
5 - F	AURORA ESTRADA Y AYALA DE RAMIREZ	CALLE 43 SO	GUANGALA	SUR-OESTE
4 - I	AYACUCHO	CALLE 11 SO	SUCRE	SUR-OESTE
4 - I	AYACUCHO	CALLE 11 SE	SUCRE	SUR-OESTE
4 - I	AYACUCHO	CALLE 11 SO	URDANETA	SUR-OESTE
5 - I	AYACUCHO	CALLE 11 SO	URDANETA	SUR-OESTE
5 - I	AYACUCHO	CALLE 11 SO	FEBRES CORDERO	SUR-OESTE
6 - I	AYACUCHO	CALLE 11 SO	FEBRES CORDERO	SUR-OESTE
4 - I	BABAHOYO	AVENIDA 11A SO	URDANETA	SUR-OESTE
5 - G	BABAHOYO	AVENIDA 11A SO	LETAMENDI	SUR-OESTE
5 - H	BABAHOYO	AVENIDA 11A SO	URDANETA	SUR-OESTE
5 - H	BABAHOYO	AVENIDA 11A SO	LETAMENDI	SUR-OESTE
5 - I	BABAHOYO	AVENIDA 11A SO	URDANETA	SUR-OESTE
4 - D	BAEZA	4° PEATONAL 1 SO	LOS ESTEROS	SUR-OESTE
6 - G	BALSAS	AVENIDA 22A SO	PUERTO LIZA	SUR-OESTE
7 - F	BALSAS	AVENIDA 22A SO	PUERTO LIZA	SUR-OESTE
7 - G	BALSAS	AVENIDA 22A SO	PUERTO LIZA	SUR-OESTE
11 - I	BALTAZARA CALDERÓN DE ROCAFUERTE	CALLE 5 SO	PUERTO AZUL SUR	SUR-OESTE
12 - I	BALTAZARA CALDERÓN DE ROCAFUERTE	CALLE 5 SO	PUERTO AZUL SUR	SUR-OESTE
6 - G	BALZAR	AVENIDA 25 SO	LETAMENDI	SUR-OESTE
6 - H	BALZAR	AVENIDA 25 SO	FEBRES CORDERO	SUR-OESTE
6 - I	BALZAR	AVENIDA 25 SO	FEBRES CORDERO	SUR-OESTE
7 - F	BALZAR	AVENIDA 25 SO	PUERTO LIZA	SUR-OESTE
7 - G	BALZAR	AVENIDA 25 SO	PUERTO LIZA	SUR-OESTE
8 - F	BALZAR	AVENIDA 25 SO	PUERTO LIZA	SUR-OESTE
5 - I	BARCELONA SPORTING CLUB	CALLE 4 SO	BELLAVISTA	SUR-OESTE
6 - I	BARCELONA SPORTING CLUB	CALLE 4 SO	BELLAVISTA	SUR-OESTE
7 - I	BARCELONA SPORTING CLUB	CALLE 4 SO	BELLAVISTA	SUR-OESTE
8 - I	BARCELONA SPORTING CLUB	CALLE 4 SO	BELLAVISTA	SUR-OESTE
8 - I	BARCELONA SPORTING CLUB	CALLE 4 SO	SAN EDUARDO	SUR-OESTE
9 - I	BARCELONA SPORTING CLUB	CALLE 4 SO	SAN EDUARDO	SUR-OESTE
5 - G	BEATRIZ BÉJAR RAMÍREZ DE RODRÍGUEZ	CALLE 42 SO	LETAMENDI	SUR-OESTE
6 - G	BEATRIZ BÉJAR RAMÍREZ DE RODRÍGUEZ	CALLE 42 SO	LETAMENDI	SUR-OESTE
5 - I	BELISARIO TORRES	AVENIDA 14 SO	BELLAVISTA	SUR-OESTE
5 - J	BELISARIO TORRES	AVENIDA 14 SO	BELLAVISTA	SUR-OESTE
4 - G	BOLIVIA	CALLE 31 SO	GARCÍA MORENO	SUR-OESTE
5 - G	BOLIVIA	CALLE 31 SO	GARCÍA MORENO	SUR-OESTE
5 - H	BOLIVIA	CALLE 31 SO	GARCÍA MORENO	SUR-OESTE
5 - H	BOLIVIA	CALLE 31 SO	LETAMENDI	SUR-OESTE
6 - H	BOLIVIA	CALLE 31 SO	FEBRES CORDERO	SUR-OESTE
6 - H	BOLIVIA	CALLE 31 SO	LETAMENDI	SUR-OESTE
7 - H	BOLIVIA	CALLE 31 SO	ABEL GILBERT	SUR-OESTE
8 - H	BOLIVIA	CALLE 31 SO	ABEL GILBERT	SUR-OESTE
8 - H	BOLIVIA	CALLE 31 SO	ESTERO SALADO	SUR-OESTE
9 - H	BOLIVIA	CALLE 31 SO	ESTERO SALADO	SUR-OESTE
4 - H	BRASIL	CALLE 17 SO	SUCRE	SUR-OESTE
4 - H	BRASIL	CALLE 17 SE	SUCRE	SUR-OESTE
5 - H	BRASIL	CALLE 17 SO	SUCRE	SUR-OESTE
5 - H	BRASIL	CALLE 17 SO	URDANETA	SUR-OESTE
5 - I	BRASIL	CALLE 17 SO	URDANETA	SUR-OESTE
6 - I	BRASIL	CALLE 17 SO	URDANETA	SUR-OESTE
6 - I	BRASIL	CALLE 17 SO	FEBRES CORDERO	SUR-OESTE
7 - I	BRASIL	CALLE 17 SO	FEBRES CORDERO	SUR-OESTE
8 - I	BRASIL	CALLE 17 SO	FEBRES CORDERO	SUR-OESTE
10 - H	BUENA FE	CALLE 37B SO	ESTERO SALADO	SUR-OESTE
6 - F	BUENA FE	CALLE 37B SO	PUERTO LIZA	SUR-OESTE
7 - F	BUENA FE	CALLE 37B SO	PUERTO LIZA	SUR-OESTE
7 - G	BUENA FE	CALLE 37B SO	PUERTO LIZA	SUR-OESTE
7 - G	BUENA FE	CALLE 37B SO	ABEL GILBERT	SUR-OESTE
8 - G	BUENA FE	CALLE 37B SO	PUERTO LIZA	SUR-OESTE
8 - G	BUENA FE	CALLE 37B SO	ABEL GILBERT	SUR-OESTE

NÓMINA DE VÍAS PÚBLICAS DE LA CIUDAD DE GUAYAQUIL APROBADAS POR EL M.I CONCEJO MUNICIPAL				
LÁMINA	DENOMINACIÓN DE CALLES.	NOMENCLATURA ALFANUMÉRICA	SECTORES DE NOMENCLATURA	CUADRANTE
9 - G	BUENA FE	CALLE 37B SO	ABEL GILBERT	SUR-OESTE
9 - G	BUENA FE	CALLE 37B SO	ESTERO SALADO	SUR-OESTE
9 - H	BUENA FE	CALLE 37B SO	ESTERO SALADO	SUR-OESTE
4 - G	CAMILO DESTRUGE ILLINGWORTH	CALLE 29 SO	GARCÍA MORENO	SUR-OESTE
4 - H	CAMILO DESTRUGE ILLINGWORTH	CALLE 29 SO	GARCÍA MORENO	SUR-OESTE
5 - H	CAMILO DESTRUGE ILLINGWORTH	CALLE 29 SO	GARCÍA MORENO	SUR-OESTE
5 - H	CAMILO DESTRUGE ILLINGWORTH	CALLE 29 SO	LETAMENDI	SUR-OESTE
6 - H	CAMILO DESTRUGE ILLINGWORTH	CALLE 29 SO	FEBRES CORDERO	SUR-OESTE
6 - H	CAMILO DESTRUGE ILLINGWORTH	CALLE 29 SO	LETAMENDI	SUR-OESTE
7 - H	CAMILO DESTRUGE ILLINGWORTH	CALLE 30 SO	ABEL GILBERT	SUR-OESTE
7 - H	CAMILO DESTRUGE ILLINGWORTH	CALLE 29 SO	ABEL GILBERT	SUR-OESTE
8 - H	CAMILO DESTRUGE ILLINGWORTH	CALLE 29 SO	ABEL GILBERT	SUR-OESTE
8 - H	CAMILO DESTRUGE ILLINGWORTH	CALLE 29 SO	ESTERO SALADO	SUR-OESTE
9 - H	CAMILO DESTRUGE ILLINGWORTH	CALLE 29 SO	ESTERO SALADO	SUR-OESTE
4 - H	CAP. DAMIÁN NÁJERA Y MURILLO	CALLE 14 SE	SUCRE	SUR-OESTE
4 - H	CAP. DAMIÁN NÁJERA Y MURILLO	CALLE 14 SO	SUCRE	SUR-OESTE
4 - I	CAP. DAMIÁN NÁJERA Y MURILLO	CALLE 14 SO	SUCRE	SUR-OESTE
5 - I	CAP. DAMIÁN NÁJERA Y MURILLO	CALLE 14 SO	SUCRE	SUR-OESTE
5 - I	CAP. DAMIÁN NÁJERA Y MURILLO	CALLE 14 SO	URDANETA	SUR-OESTE
6 - I	CAP. DAMIÁN NÁJERA Y MURILLO	CALLE 14 SO	URDANETA	SUR-OESTE
6 - I	CAP. DAMIÁN NÁJERA Y MURILLO	CALLE 14 SO	FEBRES CORDERO	SUR-OESTE
7 - I	CAP. DAMIÁN NÁJERA Y MURILLO	CALLE 14 SO	FEBRES CORDERO	SUR-OESTE
8 - I	CAP. DAMIÁN NÁJERA Y MURILLO	CALLE 14 SO	FEBRES CORDERO	SUR-OESTE
4 - H	CARCHI	AVENIDA 9 SO	SUCRE	SUR-OESTE
4 - I	CARCHI	AVENIDA 9 NO	9 DE OCTUBRE OESTE	SUR-OESTE
4 - I	CARCHI	AVENIDA 9 SO	SUCRE	SUR-OESTE
5 - C	CARCHI	AVENIDA 9 SO	GUASMO OESTE	SUR-OESTE
5 - D	CARCHI	AVENIDA 9 SO	LOS ESTEROS	SUR-OESTE
5 - D	CARCHI	AVENIDA 9 SO	GUASMO OESTE	SUR-OESTE
5 - E	CARCHI	AVENIDA 9 SO	LUZ DEL GUAYAS	SUR-OESTE
5 - E	CARCHI	AVENIDA 9 SO	LOS ESTEROS	SUR-OESTE
5 - F	CARCHI	AVENIDA 9 SO	GARCÍA MORENO	SUR-OESTE
5 - G	CARCHI	AVENIDA 9 SO	GARCÍA MORENO	SUR-OESTE
5 - H	CARCHI	AVENIDA 9 SO	SUCRE	SUR-OESTE
5 - H	CARCHI	AVENIDA 9 SO	GARCÍA MORENO	SUR-OESTE
4 - H	CARLOS GÓMEZ RENDÓN	CALLE 18 SE	SUCRE	SUR-OESTE
4 - H	CARLOS GÓMEZ RENDÓN	CALLE 18 SO	SUCRE	SUR-OESTE
4 - H	CARLOS GÓMEZ RENDÓN	CALLE 18 SO	GARCÍA MORENO	SUR-OESTE
5 - H	CARLOS GÓMEZ RENDÓN	CALLE 18 SO	GARCÍA MORENO	SUR-OESTE
5 - H	CARLOS GÓMEZ RENDÓN	CALLE 18 SO	LETAMENDI	SUR-OESTE
6 - H	CARLOS GÓMEZ RENDÓN	CALLE 18 SO	FEBRES CORDERO	SUR-OESTE
6 - H	CARLOS GÓMEZ RENDÓN	CALLE 18 SO	LETAMENDI	SUR-OESTE
6 - I	CARLOS GÓMEZ RENDÓN	CALLE 18 SO	FEBRES CORDERO	SUR-OESTE
7 - I	CARLOS GÓMEZ RENDÓN	CALLE 18 SO	FEBRES CORDERO	SUR-OESTE
8 - I	CARLOS GÓMEZ RENDÓN	CALLE 18 SO	FEBRES CORDERO	SUR-OESTE
4 - J	CARLOS JULIO AROSEMENA TOLA	EJE E-O	BELLAVISTA	SUR-OESTE
5 - J	CARLOS JULIO AROSEMENA TOLA	EJE E-O	BELLAVISTA	SUR-OESTE
6 - J	CARLOS JULIO AROSEMENA TOLA	EJE E-O	BELLAVISTA	SUR-OESTE
6 - K	CARLOS JULIO AROSEMENA TOLA	EJE E-O	BELLAVISTA	SUR-OESTE
7 - K	CARLOS JULIO AROSEMENA TOLA	EJE E-O	BELLAVISTA	SUR-OESTE
7 - K	CARLOS JULIO AROSEMENA TOLA	EJE E-O	PARAISO	SUR-OESTE
7 - K	CARLOS JULIO AROSEMENA TOLA	EJE E-O	SAN EDUARDO	SUR-OESTE
7 - L	CARLOS JULIO AROSEMENA TOLA	EJE E-O	SAN EDUARDO	SUR-OESTE
5 - G	CARLOS SOLÍS MORÁN	CALLE 40A SO	LETAMENDI	SUR-OESTE
6 - G	CARLOS SOLÍS MORÁN	CALLE 40A SO	LETAMENDI	SUR-OESTE
12 - I	CARMEN BERNAL DE LLERENA	AVENIDA 58B SO	PUERTO AZUL SUR	SUR-OESTE
12 - I	CAROLINA CORONADO	1° CALLEJÓN 3 SO	PUERTO AZUL SUR	SUR-OESTE
13 - I	CAROLINA CORONADO	1° CALLEJÓN 3 SO	PUERTO AZUL SUR	SUR-OESTE
12 - I	CAROLINA FEBRES CORDERO DE ARÉVALO	1° HERRADURA 61 SO	PUERTO AZUL SUR	SUR-OESTE
12 - I	CAROLINA HERRERA DE NAVARRO	1° PASAJE 61 SO	PUERTO AZUL SUR	SUR-OESTE
12 - I	CAROLINA HERRERA DE NAVARRO	2° CALLEJÓN 2 SO	PUERTO AZUL SUR	SUR-OESTE
5 - E	CASCALES	4° CALLEJÓN 46B SO	LUZ DEL GUAYAS	SUR-OESTE
6 - E	CASCALES	4° CALLEJÓN 46B SO	LUZ DEL GUAYAS	SUR-OESTE
12 - I	CATALINA LUQUE DÍAS DE GRANADOS	AVENIDA 61 SO	PUERTO AZUL SUR	SUR-OESTE
6 - G	CATARAMA	AVENIDA 22B SO	PUERTO LIZA	SUR-OESTE
7 - F	CATARAMA	AVENIDA 22B SO	PUERTO LIZA	SUR-OESTE
7 - G	CATARAMA	AVENIDA 22B SO	PUERTO LIZA	SUR-OESTE
6 - E	CBO. ALFONSO LAMINA CHIGUANO	CALLE 47 SO	TRINITARIA	SUR-OESTE
7 - E	CBO. ALFONSO LAMINA CHIGUANO	CALLE 47 SO	TRINITARIA	SUR-OESTE

NÓMINA DE VÍAS PÚBLICAS DE LA CIUDAD DE GUAYAQUIL APROBADAS POR EL M.I CONCEJO MUNICIPAL				
LÁMINA	DENOMINACIÓN DE CALLES.	NOMENCLATURA ALFANUMÉRICA	SECTORES DE NOMENCLATURA	CUADRANTE
8 - E	CBO. ALFONSO LAMIÑA CHIGUANO	CALLE 47 SO	TRINITARIA	SUR-OESTE
9 - E	CBO. ALFONSO LAMIÑA CHIGUANO	CALLE 47 SO	TRINITARIA	SUR-OESTE
6 - D	CBO. CARLOS GIOVANNY YUQUI MEDINA	AVENIDA 21 SO	TRINITARIA	SUR-OESTE
6 - E	CBO. CARLOS GIOVANNY YUQUI MEDINA	AVENIDA 21 SO	TRINITARIA	SUR-OESTE
7 - D	CBO. ERNESTO ARALDO VACA BONILLA	AVENIDA 26A SO	TRINITARIA	SUR-OESTE
7 - E	CBO. ERNESTO ARALDO VACA BONILLA	AVENIDA 26A SO	TRINITARIA	SUR-OESTE
8 - E	CBO. FREDDY ISMAEL SANTANDER PERALVO	AVENIDA 33 SO	TRINITARIA	SUR-OESTE
7 - E	CBO. GONZALO EFRÉN MONTEDEOCA MONTEDEOCA	2° CALLEJÓN 45B SO	TRINITARIA	SUR-OESTE
7 - E	CBO. JOSÉ BENJAMÍN ROBLES CARRIÓN	TRANSVERSAL 26 SO	TRINITARIA	SUR-OESTE
7 - F	CBO. JOSÉ BENJAMÍN ROBLES CARRIÓN	TRANSVERSAL 26 SO	TRINITARIA	SUR-OESTE
7 - D	CBO. JOSÉ LUIS URQUIZO CHANGO	CALLE 50 SO	TRINITARIA	SUR-OESTE
7 - E	CBO. JOSÉ LUIS URQUIZO CHANGO	CALLE 50 SO	TRINITARIA	SUR-OESTE
8 - E	CBO. JOSÉ LUIS URQUIZO CHANGO	CALLE 50 SO	TRINITARIA	SUR-OESTE
6 - E	CBO. JOSÉ MIGUEL ANRANGO SCOLA	CALLE 49A SO	TRINITARIA	SUR-OESTE
7 - E	CBO. JOSÉ MIGUEL ANRANGO SCOLA	CALLE 49A SO	TRINITARIA	SUR-OESTE
8 - E	CBO. JOSÉ MIGUEL ANRANGO SCOLA	CALLE 49A SO	TRINITARIA	SUR-OESTE
7 - D	CBO. MARCELO MARINO SUÁREZ MONTEDEOCA	AVENIDA 28 SO	TRINITARIA	SUR-OESTE
7 - E	CBO. MARCELO MARINO SUÁREZ MONTEDEOCA	AVENIDA 28 SO	TRINITARIA	SUR-OESTE
7 - F	CBO. MILTON SAUL JÁCOME CALVOPÍÑA	AVENIDA 23 SO	TRINITARIA	SUR-OESTE
6 - D	CBO. MILTÓN SAUL JÁCOME CALVOPÍÑA	AVENIDA 23 SO	TRINITARIA	SUR-OESTE
6 - E	CBO. MILTÓN SAUL JÁCOME CALVOPÍÑA	AVENIDA 23 SO	TRINITARIA	SUR-OESTE
7 - E	CBO. MILTÓN SAUL JÁCOME CALVOPÍÑA	AVENIDA 23 SO	TRINITARIA	SUR-OESTE
7 - E	CBO. RAFAEL PULLAGUARI PULLAGUARI	AVENIDA 26B SO	TRINITARIA	SUR-OESTE
7 - F	CBO. RAFAEL PULLAGUARI PULLAGUARI	AVENIDA 26B SO	TRINITARIA	SUR-OESTE
8 - D	CBO. ROMEL RAMIRO VÁSQUEZ PALOMINO	AVENIDA 32 SO	TRINITARIA	SUR-OESTE
8 - E	CBO. ROMEL RAMIRO VÁSQUEZ PALOMINO	AVENIDA 32 SO	TRINITARIA	SUR-OESTE
7 - D	CBO. VICENTE ARNULFO ROSERO PALACIOS	AVENIDA 27 SO	TRINITARIA	SUR-OESTE
7 - E	CBO. VICENTE ARNULFO ROSERO PALACIOS	AVENIDA 27 SO	TRINITARIA	SUR-OESTE
6 - E	CBO. WLADIMIR ENRIQUE ANALUISA MONTERO	CALLE 46 SO	TRINITARIA	SUR-OESTE
7 - E	CBO. WLADIMIR ENRIQUE ANALUISA MONTERO	CALLE 46 SO	TRINITARIA	SUR-OESTE
8 - F	CHILLA	AVENIDA 34B SO	BATALLÓN DEL SUBURBIO	SUR-OESTE
9 - F	CHILLA	AVENIDA 34B SO	BATALLÓN DEL SUBURBIO	SUR-OESTE
10 - G	CHILLANES	CALLE 44B SO	ESTERO SALADO	SUR-OESTE
8 - F	CHILLANES	CALLE 44B SO	PUERTO LIZA	SUR-OESTE
8 - F	CHILLANES	CALLE 44B SO	BATALLÓN DEL SUBURBIO	SUR-OESTE
9 - F	CHILLANES	CALLE 44B SO	ABEL GILBERT	SUR-OESTE
9 - F	CHILLANES	CALLE 44B SO	BATALLÓN DEL SUBURBIO	SUR-OESTE
9 - G	CHILLANES	CALLE 44B SO	ABEL GILBERT	SUR-OESTE
9 - G	CHILLANES	CALLE 44B SO	ESTERO SALADO	SUR-OESTE
10 - F	CHORDELEG	AVENIDA 50B SO	ESTERO SALADO	SUR-OESTE
9 - F	CHORDELEG	AVENIDA 50B SO	ESTERO SALADO	SUR-OESTE
9 - G	CHORDELEG	AVENIDA 50B SO	ESTERO SALADO	SUR-OESTE
5 - G	CLARO JOSÉ BLACIO POTES	CALLE 40D SO	GARCÍA MORENO	SUR-OESTE
5 - G	CLARO JOSÉ BLACIO POTES	CALLE 40D SO	LETAMENDI	SUR-OESTE
6 - G	CLARO JOSÉ BLACIO POTES	CALLE 40D SO	LETAMENDI	SUR-OESTE
3 - I	CLEMENTE BALLÉN Y MILÁN	CALLE 5 SO	9 DE OCTUBRE OESTE	SUR-OESTE
4 - I	CLEMENTE BALLÉN Y MILÁN	CALLE 5 SO	9 DE OCTUBRE OESTE	SUR-OESTE
4 - I	CLEMENTE BALLÉN Y MILÁN	CALLE 5 SO	URDANETA	SUR-OESTE
5 - I	CLEMENTE BALLÉN Y MILÁN	CALLE 5 SO	URDANETA	SUR-OESTE
4 - H	CLUB SPORT EMELEC	CALLE 23 SE	GARCÍA MORENO	SUR-OESTE
4 - I	CNEL. ANDRÉS MARTÍN GARCÍA	PASAJE 11A SO	URDANETA	SUR-OESTE
5 - H	CNEL. ANDRÉS MARTÍN GARCÍA	PASAJE 11A SO	URDANETA	SUR-OESTE
5 - I	CNEL. ANDRÉS MARTÍN GARCÍA	PASAJE 11A SO	URDANETA	SUR-OESTE
4 - I	CNEL. ANTONIO DE ALCEDO Y HERRERA	CALLE 9 SO	SUCRE	SUR-OESTE
4 - I	CNEL. ANTONIO DE ALCEDO Y HERRERA	CALLE 9 SE	SUCRE	SUR-OESTE
4 - I	CNEL. ANTONIO DE ALCEDO Y HERRERA	CALLE 9 SO	URDANETA	SUR-OESTE
5 - I	CNEL. ANTONIO DE ALCEDO Y HERRERA	CALLE 9 SO	URDANETA	SUR-OESTE
5 - I	CNEL. ANTONIO DE ALCEDO Y HERRERA	CALLE 9 SO	FEBRES CORDERO	SUR-OESTE
6 - I	CNEL. ANTONIO DE ALCEDO Y HERRERA	CALLE 9 SO	FEBRES CORDERO	SUR-OESTE
7 - I	CNEL. ANTONIO DE ALCEDO Y HERRERA	CALLE 9 SO	FEBRES CORDERO	SUR-OESTE
5 - H	CNEL. ASISCLO GARAY PORTOCARRERO	AVENIDA 11B SO	URDANETA	SUR-OESTE
5 - I	CNEL. ASISCLO GARAY PORTOCARRERO	AVENIDA 11B SO	URDANETA	SUR-OESTE
5 - I	CNEL. ELISEO PAZ VEGA	1° CALLEJÓN 1 SO	BELLAVISTA	SUR-OESTE
5 - J	CNEL. ELISEO PAZ VEGA	1° CALLEJÓN 1 SO	BELLAVISTA	SUR-OESTE
7 - I	CNEL. FRANCISCO CALDERÓN DÍAZ	CALLE 19A SO	FEBRES CORDERO	SUR-OESTE
8 - I	CNEL. FRANCISCO CALDERÓN DÍAZ	CALLE 19A SO	FEBRES CORDERO	SUR-OESTE
5 - C	CNEL. JACINTO EUSTAQUIO RODRIGUEZ DE BEJARANO	AVENIDA 6 SO	GUASMO OESTE	SUR-OESTE
5 - D	CNEL. JACINTO EUSTAQUIO RODRIGUEZ DE BEJARANO	AVENIDA 6 SO	LOS ESTEROS	SUR-OESTE
5 - D	CNEL. JACINTO EUSTAQUIO RODRIGUEZ DE BEJARANO	AVENIDA 6 SO	GUASMO OESTE	SUR-OESTE

NÓMINA DE VÍAS PÚBLICAS DE LA CIUDAD DE GUAYAQUIL APROBADAS POR EL M.I CONCEJO MUNICIPAL				
LÁMINA	DENOMINACIÓN DE CALLES.	NOMENCLATURA ALFANUMÉRICA	SECTORES DE NOMENCLATURA	CUADRANTE
5 - E	CNEL. JACINTO EUSTAQUIO RODRÍGUEZ DE BEJARANO	AVENIDA 6 SO	SOPEÑA	SUR-OESTE
5 - E	CNEL. JACINTO EUSTAQUIO RODRÍGUEZ DE BEJARANO	AVENIDA 6 SO	LOS ESTEROS	SUR-OESTE
6 - F	CNEL. JESÚS REYES QUINTANILLA	AVENIDA 18 SO	LETAMENDI	SUR-OESTE
6 - G	CNEL. JESÚS REYES QUINTANILLA	AVENIDA 18 SO	LETAMENDI	SUR-OESTE
6 - H	CNEL. JESÚS REYES QUINTANILLA	AVENIDA 18 SO	LETAMENDI	SUR-OESTE
5 - I	CNEL. LUCIANO CORAL	CALLE 2A SO	BELLAVISTA	SUR-OESTE
5 - J	CNEL. LUCIANO CORAL	CALLE 2A SO	BELLAVISTA	SUR-OESTE
8 - G	CNEL. MANUEL DÍAZ-GRANADOS SAENZ	AVENIDA 43 SO	ABEL GILBERT	SUR-OESTE
8 - H	CNEL. MANUEL DÍAZ-GRANADOS SAENZ	AVENIDA 43 SO	FEBRES CORDERO	SUR-OESTE
8 - H	CNEL. MANUEL DÍAZ-GRANADOS SAENZ	AVENIDA 43 SO	ABEL GILBERT	SUR-OESTE
8 - I	CNEL. MANUEL DÍAZ-GRANADOS SAENZ	AVENIDA 43 SO	FEBRES CORDERO	SUR-OESTE
8 - G	CNEL. MANUEL TORRES VALDIVIA	AVENIDA 45 SO	ABEL GILBERT	SUR-OESTE
8 - H	CNEL. MANUEL TORRES VALDIVIA	AVENIDA 45 SO	FEBRES CORDERO	SUR-OESTE
8 - H	CNEL. MANUEL TORRES VALDIVIA	AVENIDA 45 SO	ABEL GILBERT	SUR-OESTE
8 - I	CNEL. MANUEL TORRES VALDIVIA	AVENIDA 45 SO	FEBRES CORDERO	SUR-OESTE
9 - G	CNEL. MANUEL TORRES VALDIVIA	AVENIDA 45 SO	ABEL GILBERT	SUR-OESTE
8 - F	CNEL. MARCELINO MARIDUEÑA (SAN CARLOS)	AVENIDA 36A SO	BATALLÓN DEL SUBURBIO	SUR-OESTE
9 - E	CNEL. MARCELINO MARIDUEÑA (SAN CARLOS)	AVENIDA 36A SO	BATALLÓN DEL SUBURBIO	SUR-OESTE
9 - F	CNEL. MARCELINO MARIDUEÑA (SAN CARLOS)	AVENIDA 36A SO	BATALLÓN DEL SUBURBIO	SUR-OESTE
4 - H	CNEL. MIGUEL DE LETAMENDI	CALLE 22 SO	GARCÍA MORENO	SUR-OESTE
4 - H	CNEL. MIGUEL DE LETAMENDI	CALLE 22 SE	GARCÍA MORENO	SUR-OESTE
5 - H	CNEL. MIGUEL DE LETAMENDI	CALLE 22 SO	GARCÍA MORENO	SUR-OESTE
5 - H	CNEL. MIGUEL DE LETAMENDI	CALLE 22 SO	LETAMENDI	SUR-OESTE
6 - H	CNEL. MIGUEL DE LETAMENDI	CALLE 22 SO	FEBRES CORDERO	SUR-OESTE
6 - H	CNEL. MIGUEL DE LETAMENDI	CALLE 22 SO	LETAMENDI	SUR-OESTE
7 - H	CNEL. MIGUEL DE LETAMENDI	CALLE 22 SO	FEBRES CORDERO	SUR-OESTE
7 - I	CNEL. MIGUEL DE LETAMENDI	CALLE 22 SO	FEBRES CORDERO	SUR-OESTE
8 - I	CNEL. MIGUEL DE LETAMENDI	CALLE 22 SO	FEBRES CORDERO	SUR-OESTE
5 - I	CNEL. NICOLÁS INFANTE DÍAZ	AVENIDA 14B SO	BELLAVISTA	SUR-OESTE
5 - J	CNEL. NICOLÁS INFANTE DÍAZ	AVENIDA 14B SO	BELLAVISTA	SUR-OESTE
4 - H	COLOMBIA	CALLE 28 SO	GARCÍA MORENO	SUR-OESTE
5 - H	COLOMBIA	CALLE 28 SO	GARCÍA MORENO	SUR-OESTE
5 - H	COLOMBIA	CALLE 28 SO	LETAMENDI	SUR-OESTE
6 - H	COLOMBIA	DIAGONAL 28 SO	FEBRES CORDERO	SUR-OESTE
6 - H	COLOMBIA	CALLEJÓN 28 SO	FEBRES CORDERO	SUR-OESTE
6 - H	COLOMBIA	CALLE 28 SO	FEBRES CORDERO	SUR-OESTE
6 - H	COLOMBIA	CALLE 28 SO	LETAMENDI	SUR-OESTE
7 - H	COLOMBIA	CALLE 28 SO	FEBRES CORDERO	SUR-OESTE
7 - H	COLOMBIA	DIAGONAL 28 SO	FEBRES CORDERO	SUR-OESTE
7 - H	COLOMBIA	CALLE 28 SO	ABEL GILBERT	SUR-OESTE
7 - H	COLOMBIA	DIAGONAL 28 SO	ABEL GILBERT	SUR-OESTE
8 - H	COLOMBIA	CALLE 28 SO	FEBRES CORDERO	SUR-OESTE
8 - H	COLOMBIA	CALLE 28 SO	ABEL GILBERT	SUR-OESTE
8 - H	COLOMBIA	CALLE 28 SO	ESTERO SALADO	SUR-OESTE
10 - H	CONSTANTINO MENDOZA MOREIRA	CALLE 36 SO	ESTERO SALADO	SUR-OESTE
8 - H	CONSTANTINO MENDOZA MOREIRA	CALLE 36 SO	ABEL GILBERT	SUR-OESTE
9 - H	CONSTANTINO MENDOZA MOREIRA	CALLE 36 SO	ABEL GILBERT	SUR-OESTE
9 - H	CONSTANTINO MENDOZA MOREIRA	CALLE 36 SO	ESTERO SALADO	SUR-OESTE
4 - I	CRISTÓBAL COLÓN FONTANAROSA	CALLE 8 SO	9 DE OCTUBRE OESTE	SUR-OESTE
4 - I	CRISTÓBAL COLÓN FONTANAROSA	CALLE 8 SO	SUCRE	SUR-OESTE
4 - I	CRISTÓBAL COLÓN FONTANAROSA	CALLE 8 SO	URDANETA	SUR-OESTE
5 - I	CRISTÓBAL COLÓN FONTANAROSA	CALLE 8 SO	URDANETA	SUR-OESTE
5 - I	CRISTÓBAL COLÓN FONTANAROSA	CALLE 8 SO	FEBRES CORDERO	SUR-OESTE
6 - I	CRISTÓBAL COLÓN FONTANAROSA	CALLE 8 SO	FEBRES CORDERO	SUR-OESTE
4 - H	CUENCA	CALLE 16 SE	SUCRE	SUR-OESTE
4 - H	CUENCA	CALLE 16 SO	SUCRE	SUR-OESTE
5 - H	CUENCA	CALLE 16 SO	SUCRE	SUR-OESTE
5 - H	CUENCA	CALLE 16 SO	URDANETA	SUR-OESTE
5 - I	CUENCA	CALLE 16 SO	URDANETA	SUR-OESTE
6 - I	CUENCA	CALLE 16 SO	URDANETA	SUR-OESTE
6 - I	CUENCA	CALLE 16 SO	FEBRES CORDERO	SUR-OESTE
7 - I	CUENCA	CALLE 16 SO	FEBRES CORDERO	SUR-OESTE
8 - I	CUENCA	CALLE 16 SO	FEBRES CORDERO	SUR-OESTE
4 - C	DE LA MARINA	EJE N-S	GUASMO OESTE	SUR-OESTE
5 - A	DE LA MARINA	EJE N-S	GUASMO OESTE	SUR-OESTE
5 - B	DE LA MARINA	EJE N-S	GUASMO OESTE	SUR-OESTE
10 - I	DEL BOMBERO	EJE E-O	SAN EDUARDO	SUR-OESTE
10 - J	DEL BOMBERO	EJE E-O	SAN EDUARDO	SUR-OESTE
7 - L	DEL BOMBERO	EJE E-O	SAN EDUARDO	SUR-OESTE

NÓMINA DE VÍAS PÚBLICAS DE LA CIUDAD DE GUAYAQUIL APROBADAS POR EL M.I CONCEJO MUNICIPAL				
LÁMINA	DENOMINACIÓN DE CALLES.	NOMENCLATURA ALFANUMÉRICA	SECTORES DE NOMENCLATURA	CUADRANTE
8 - K	DEL BOMBERO	EJE E-O	SAN EDUARDO	SUR-OESTE
8 - L	DEL BOMBERO	EJE E-O	SAN EDUARDO	SUR-OESTE
9 - J	DEL BOMBERO	EJE E-O	SAN EDUARDO	SUR-OESTE
9 - K	DEL BOMBERO	EJE E-O	SAN EDUARDO	SUR-OESTE
4 - G	DEL EJÉRCITO	AVENIDA 4 SO	GARCÍA MORENO	SUR-OESTE
4 - H	DEL EJÉRCITO	AVENIDA 4 SO	SUCRE	SUR-OESTE
4 - H	DEL EJÉRCITO	AVENIDA 4 SO	GARCÍA MORENO	SUR-OESTE
4 - I	DEL EJÉRCITO	AVENIDA 4 NO	9 DE OCTUBRE OESTE	SUR-OESTE
4 - I	DEL EJÉRCITO	AVENIDA 4 SO	SUCRE	SUR-OESTE
5 - G	DEL EJÉRCITO	AVENIDA 4 SO	GARCÍA MORENO	SUR-OESTE
8 - H	DELEG	AVENIDA 49A SO	ESTERO SALADO	SUR-OESTE
9 - G	DELEG	AVENIDA 49A SO	ESTERO SALADO	SUR-OESTE
9 - H	DELEG	AVENIDA 49A SO	ESTERO SALADO	SUR-OESTE
5 - J	DELFINA TORRES DE CONCHA	CALLE 1 SO	BELLAVISTA	SUR-OESTE
12 - I	DELMIRA AGUSTINI	1° CALLEJÓN 2 SO	PUERTO AZUL SUR	SUR-OESTE
13 - I	DELMIRA AGUSTINI	1° CALLEJÓN 2 SO	PUERTO AZUL SUR	SUR-OESTE
12 - I	DOLORES MILLÁN DE TREXO	CALLE 4 SO	PUERTO AZUL SUR	SUR-OESTE
7 - G	DOMINGO NORERO CERRUTI	AVENIDA 33 SO	PUERTO LIZA	SUR-OESTE
7 - G	DOMINGO NORERO CERRUTI	AVENIDA 33 SO	ABEL GILBERT	SUR-OESTE
7 - H	DOMINGO NORERO CERRUTI	AVENIDA 33 SO	FEBRES CORDERO	SUR-OESTE
7 - H	DOMINGO NORERO CERRUTI	AVENIDA 33 SO	PUERTO LIZA	SUR-OESTE
7 - H	DOMINGO NORERO CERRUTI	AVENIDA 33 SO	ABEL GILBERT	SUR-OESTE
7 - I	DOMINGO NORERO CERRUTI	AVENIDA 33 SO	FEBRES CORDERO	SUR-OESTE
8 - F	DOMINGO NORERO CERRUTI	AVENIDA 33 SO	PUERTO LIZA	SUR-OESTE
8 - F	DOMINGO NORERO CERRUTI	AVENIDA 33 SO	ABEL GILBERT	SUR-OESTE
8 - G	DOMINGO NORERO CERRUTI	AVENIDA 33 SO	PUERTO LIZA	SUR-OESTE
8 - G	DOMINGO NORERO CERRUTI	AVENIDA 33 SO	ABEL GILBERT	SUR-OESTE
5 - G	DOMINGO SAVIO	CALLE 36A SO	GARCÍA MORENO	SUR-OESTE
5 - G	DOMINGO SAVIO	CALLE 36A SO	LETAMENDI	SUR-OESTE
6 - G	DOMINGO SAVIO	CALLE 36A SO	LETAMENDI	SUR-OESTE
4 - C	DON SAN JUAN BOSCO	CALLE 54 SO	GUASMO OESTE	SUR-OESTE
5 - C	DON SAN JUAN BOSCO	CALLE 54 SO	GUASMO OESTE	SUR-OESTE
5 - D	DON SAN JUAN BOSCO	CALLE 54 SO	GUASMO OESTE	SUR-OESTE
5 - G	DR. ALBERTO GUERRERO MARTÍNEZ	AVENIDA 15 SO	LETAMENDI	SUR-OESTE
5 - H	DR. ALBERTO GUERRERO MARTÍNEZ	AVENIDA 15 SO	URDANETA	SUR-OESTE
5 - H	DR. ALBERTO GUERRERO MARTÍNEZ	AVENIDA 15 SO	LETAMENDI	SUR-OESTE
5 - I	DR. ALBERTO GUERRERO MARTÍNEZ	AVENIDA 15 SO	URDANETA	SUR-OESTE
6 - F	DR. ALBERTO GUERRERO MARTÍNEZ	AVENIDA 15 SO	LETAMENDI	SUR-OESTE
6 - F	DR. ALBERTO GUERRERO MARTÍNEZ	AVENIDA 15 SO	LUZ DEL GUAYAS	SUR-OESTE
6 - G	DR. ALBERTO GUERRERO MARTÍNEZ	AVENIDA 15 SO	LETAMENDI	SUR-OESTE
5 - H	DR. ALFREDO JOSÉ VALENZUELA VALVERDE	AVENIDA 17 SO	URDANETA	SUR-OESTE
5 - H	DR. ALFREDO JOSÉ VALENZUELA VALVERDE	AVENIDA 17 SO	LETAMENDI	SUR-OESTE
5 - I	DR. ALFREDO JOSÉ VALENZUELA VALVERDE	AVENIDA 17 SO	URDANETA	SUR-OESTE
6 - F	DR. ALFREDO JOSÉ VALENZUELA VALVERDE	AVENIDA 17 SO	LETAMENDI	SUR-OESTE
6 - G	DR. ALFREDO JOSÉ VALENZUELA VALVERDE	AVENIDA 17 SO	LETAMENDI	SUR-OESTE
6 - H	DR. ALFREDO JOSÉ VALENZUELA VALVERDE	AVENIDA 17 SO	LETAMENDI	SUR-OESTE
8 - G	DR. ANTONIO FLORES JIJÓN	AVENIDA 46 SO	ABEL GILBERT	SUR-OESTE
8 - H	DR. ANTONIO FLORES JIJÓN	AVENIDA 46 SO	FEBRES CORDERO	SUR-OESTE
8 - H	DR. ANTONIO FLORES JIJÓN	AVENIDA 46 SO	ABEL GILBERT	SUR-OESTE
8 - I	DR. ANTONIO FLORES JIJÓN	AVENIDA 46 SO	FEBRES CORDERO	SUR-OESTE
9 - G	DR. ANTONIO FLORES JIJÓN	AVENIDA 46 SO	ABEL GILBERT	SUR-OESTE
9 - K	DR. ANTONIO FLORES JIJÓN	AVENIDA 46 SO	SAN EDUARDO	SUR-OESTE
4 - F	DR. ARTURO SERRANO ARMIJOS	CALLE 44 SO	GUANGALA	SUR-OESTE
5 - F	DR. ARTURO SERRANO ARMIJOS	CALLE 44 SO	GUANGALA	SUR-OESTE
5 - F	DR. ARTURO SERRANO ARMIJOS	CALLE 44 SO	LUZ DEL GUAYAS	SUR-OESTE
6 - F	DR. ARTURO SERRANO ARMIJOS	CALLE 44 SO	LUZ DEL GUAYAS	SUR-OESTE
4 - G	DR. CARLOS GUEVARA MORENO	CALLE 33B SO	GARCÍA MORENO	SUR-OESTE
5 - G	DR. CARLOS GUEVARA MORENO	CALLE 33B SO	GARCÍA MORENO	SUR-OESTE
5 - G	DR. CARLOS GUEVARA MORENO	CALLE 33B SO	LETAMENDI	SUR-OESTE
6 - G	DR. CARLOS GUEVARA MORENO	CALLE 33B SO	LETAMENDI	SUR-OESTE
6 - H	DR. CARLOS GUEVARA MORENO	CALLE 33B SO	LETAMENDI	SUR-OESTE
7 - H	DR. CARLOS GUEVARA MORENO	CALLE 33B SO	LETAMENDI	SUR-OESTE
7 - K	DR. FÉLIX SARMIENTO NUÑEZ	AVENIDA 38 NO	SAN EDUARDO	SUR-OESTE
4 - H	DR. FRANCISCO DE MARCOS Y CRESPO	CALLE 21 SO	GARCÍA MORENO	SUR-OESTE
4 - H	DR. FRANCISCO DE MARCOS Y CRESPO	CALLE 21 SE	GARCÍA MORENO	SUR-OESTE
5 - H	DR. FRANCISCO DE MARCOS Y CRESPO	CALLE 21 SO	GARCÍA MORENO	SUR-OESTE
5 - H	DR. FRANCISCO DE MARCOS Y CRESPO	CALLE 21 SO	LETAMENDI	SUR-OESTE
6 - H	DR. FRANCISCO DE MARCOS Y CRESPO	CALLE 21 SO	FEBRES CORDERO	SUR-OESTE
6 - H	DR. FRANCISCO DE MARCOS Y CRESPO	CALLE 21 SO	LETAMENDI	SUR-OESTE

NÓMINA DE VÍAS PÚBLICAS DE LA CIUDAD DE GUAYAQUIL APROBADAS POR EL M.I CONCEJO MUNICIPAL				
LÁMINA	DENOMINACIÓN DE CALLES.	NOMENCLATURA ALFANUMÉRICA	SECTORES DE NOMENCLATURA	CUADRANTE
7 - H	DR. FRANCISCO DE MARCOS Y CRESPO	CALLE 21 SO	FEBRES CORDERO	SUR-OESTE
7 - I	DR. FRANCISCO DE MARCOS Y CRESPO	CALLE 21 SO	FEBRES CORDERO	SUR-OESTE
8 - I	DR. FRANCISCO DE MARCOS Y CRESPO	CALLE 21 SO	FEBRES CORDERO	SUR-OESTE
3 - I	DR. FRANCISCO XAVIER AGUIRRE Y ABAD	CALLE 4 SO	9 DE OCTUBRE OESTE	SUR-OESTE
4 - I	DR. FRANCISCO XAVIER AGUIRRE Y ABAD	CALLE 4 SO	9 DE OCTUBRE OESTE	SUR-OESTE
4 - I	DR. FRANCISCO XAVIER AGUIRRE Y ABAD	CALLE 4 SO	URDANETA	SUR-OESTE
5 - I	DR. FRANCISCO XAVIER AGUIRRE Y ABAD	CALLE 4 SO	URDANETA	SUR-OESTE
4 - G	DR. GABRIEL GARCÍA MORENO	AVENIDA 3 SO	GARCÍA MORENO	SUR-OESTE
4 - H	DR. GABRIEL GARCÍA MORENO	AVENIDA 3 SO	SUCRE	SUR-OESTE
4 - H	DR. GABRIEL GARCÍA MORENO	AVENIDA 3 SO	GARCÍA MORENO	SUR-OESTE
4 - I	DR. GABRIEL GARCÍA MORENO	AVENIDA 3 SO	9 DE OCTUBRE OESTE	SUR-OESTE
4 - I	DR. GABRIEL GARCÍA MORENO	AVENIDA 3 SO	SUCRE	SUR-OESTE
5 - C	DR. GABRIEL GARCÍA MORENO	AVENIDA 3 SO	GUASMO OESTE	SUR-OESTE
5 - D	DR. GABRIEL GARCÍA MORENO	AVENIDA 3 SO	LOS ESTEROS	SUR-OESTE
5 - D	DR. GABRIEL GARCÍA MORENO	AVENIDA 3 SO	GUASMO OESTE	SUR-OESTE
5 - E	DR. GABRIEL GARCÍA MORENO	AVENIDA 3 SO	HUANCAVILCA	SUR-OESTE
5 - E	DR. GABRIEL GARCÍA MORENO	AVENIDA 3 SO	SOPEÑA	SUR-OESTE
5 - E	DR. GABRIEL GARCÍA MORENO	AVENIDA 3 SO	LOS ESTEROS	SUR-OESTE
5 - F	DR. GABRIEL GARCÍA MORENO	AVENIDA 3 SO	GARCÍA MORENO	SUR-OESTE
5 - F	DR. GABRIEL GARCÍA MORENO	AVENIDA 3 SO	GUANGALA	SUR-OESTE
5 - F	DR. GABRIEL GARCÍA MORENO	AVENIDA 3 SO	HUANCAVILCA	SUR-OESTE
5 - G	DR. GABRIEL GARCÍA MORENO	AVENIDA 3 SO	GARCÍA MORENO	SUR-OESTE
6 - I	DR. GUILLERMO E. CASTRO BENITES	AVENIDA 25 SO	BELLAVISTA	SUR-OESTE
6 - J	DR. GUILLERMO E. CASTRO BENITES	AVENIDA 25 SO	BELLAVISTA	SUR-OESTE
4 - C	DR. JAVIER ANTONIO MARCOS Y AGUIRRE	3° CALLEJÓN 54 SO	GUASMO OESTE	SUR-OESTE
5 - C	DR. JAVIER ANTONIO MARCOS Y AGUIRRE	3° CALLEJÓN 54 SO	GUASMO OESTE	SUR-OESTE
4 - E	DR. JOSÉ ELOY RAMÍREZ DUEÑAS	CALLE 47A SO	SOPEÑA	SUR-OESTE
5 - E	DR. JOSÉ ELOY RAMÍREZ DUEÑAS	CALLE 47A SO	LUZ DEL GUAYAS	SUR-OESTE
5 - E	DR. JOSÉ ELOY RAMÍREZ DUEÑAS	CALLE 47A SO	HUANCAVILCA	SUR-OESTE
5 - E	DR. JOSÉ ELOY RAMÍREZ DUEÑAS	CALLE 47A SO	SOPEÑA	SUR-OESTE
6 - E	DR. JOSÉ ELOY RAMÍREZ DUEÑAS	CALLE 47A SO	LUZ DEL GUAYAS	SUR-OESTE
4 - G	DR. JOSÉ MASCOTE	AVENIDA 5 SO	GARCÍA MORENO	SUR-OESTE
4 - H	DR. JOSÉ MASCOTE	AVENIDA 5 SO	SUCRE	SUR-OESTE
4 - H	DR. JOSÉ MASCOTE	AVENIDA 5 SO	GARCÍA MORENO	SUR-OESTE
4 - I	DR. JOSÉ MASCOTE	AVENIDA 5 SO	9 DE OCTUBRE OESTE	SUR-OESTE
4 - I	DR. JOSÉ MASCOTE	AVENIDA 5 SO	SUCRE	SUR-OESTE
5 - G	DR. JOSÉ MASCOTE	AVENIDA 5 SO	GARCÍA MORENO	SUR-OESTE
4 - D	DR. JOSÉ TOMÁS DE AGUIRRE Y ANZOATEGUI	CALLE 51C SO	GUASMO OESTE	SUR-OESTE
5 - D	DR. JOSÉ TOMÁS DE AGUIRRE Y ANZOATEGUI	CALLE 51C SO	GUASMO OESTE	SUR-OESTE
6 - D	DR. JOSÉ TOMÁS DE AGUIRRE Y ANZOATEGUI	CALLE 51C SO	GUASMO OESTE	SUR-OESTE
4 - D	DR. JOSÉ VICENTE SILVA Y OLAVE	CALLE 52 SO	GUASMO OESTE	SUR-OESTE
5 - D	DR. JOSÉ VICENTE SILVA Y OLAVE	CALLE 52 SO	GUASMO OESTE	SUR-OESTE
4 - F	DR. JOSÉ VICENTE TRUJILLO GUTIÉRREZ	CALLE 43 SE	GUANGALA	SUR-OESTE
4 - F	DR. JUAN ALFREDO ILLINGWORTH BAQUERIZO	CALLE 42 SE	GARCÍA MORENO	SUR-OESTE
5 - C	DR. JUAN FRANCISCO MARURI Y MIZPIRETA	4° CALLEJÓN 54 SO	GUASMO OESTE	SUR-OESTE
4 - E	DR. JUAN MONTALVÁN CORNEJO	CALLE 49 SO	LOS ESTEROS	SUR-OESTE
5 - E	DR. JUAN MONTALVÁN CORNEJO	CALLE 49 SO	LOS ESTEROS	SUR-OESTE
6 - E	DR. JUAN MONTALVÁN CORNEJO	CALLE 49 SO	LOS ESTEROS	SUR-OESTE
5 - G	DR. JULIO CÉSAR ESCUDERO PÉREZ	CALLE 42B SO	GARCÍA MORENO	SUR-OESTE
5 - G	DR. JULIO CÉSAR ESCUDERO PÉREZ	CALLE 42B SO	LETAMENDI	SUR-OESTE
6 - G	DR. JULIO CÉSAR ESCUDERO PÉREZ	CALLE 42B SO	LETAMENDI	SUR-OESTE
7 - K	DR. JULIO CÉSAR GONZÁLEZ MOSQUERA	AVENIDA 37 SO	PARAISO	SUR-OESTE
4 - E	DR. LEONIDAS ORTEGA MOREIRA	CALLE 47 SO	SOPEÑA	SUR-OESTE
5 - E	DR. LEONIDAS ORTEGA MOREIRA	CALLE 47 SO	HUANCAVILCA	SUR-OESTE
5 - E	DR. LEONIDAS ORTEGA MOREIRA	CALLE 47 SO	SOPEÑA	SUR-OESTE
9 - K	DR. LEOPOLDO CARRERA CALVO	AVENIDA 47 NO	SAN EDUARDO	SUR-OESTE
5 - I	DR. LEOPOLDO IZQUIETA PÉREZ	PASAJE 17 SO	URDANETA	SUR-OESTE
8 - G	DR. LUIS FERNANDO VIVERO	AVENIDA 44 SO	ABEL GILBERT	SUR-OESTE
8 - H	DR. LUIS FERNANDO VIVERO	AVENIDA 44 SO	FEBRES CORDERO	SUR-OESTE
8 - H	DR. LUIS FERNANDO VIVERO	AVENIDA 44 SO	ABEL GILBERT	SUR-OESTE
8 - I	DR. LUIS FERNANDO VIVERO	AVENIDA 44 SO	FEBRES CORDERO	SUR-OESTE
5 - C	DR. MANUEL IGNACIO AGUIRRE Y ANZOATEGUI	6° CALLEJÓN 54 SO	GUASMO OESTE	SUR-OESTE
4 - G	DR. MICHAEL E. CONNOR	CALLE 39 SO	GARCÍA MORENO	SUR-OESTE
5 - G	DR. MICHAEL E. CONNOR	CALLE 39 SO	GARCÍA MORENO	SUR-OESTE
7 - J	DR. MODESTO APOLO RAMÍREZ	AVENIDA 47 SO	SAN EDUARDO	SUR-OESTE
8 - I	DR. MODESTO APOLO RAMÍREZ	AVENIDA 47 SO	SAN EDUARDO	SUR-OESTE
8 - J	DR. MODESTO APOLO RAMÍREZ	AVENIDA 47 SO	SAN EDUARDO	SUR-OESTE
4 - G	DR. MODESTO CHÁVEZ FRANCO	CALLE 35 SO	GARCÍA MORENO	SUR-OESTE
5 - G	DR. MODESTO CHÁVEZ FRANCO	CALLE 35 SO	GARCÍA MORENO	SUR-OESTE

NÓMINA DE VÍAS PÚBLICAS DE LA CIUDAD DE GUAYAQUIL APROBADAS POR EL M.I CONCEJO MUNICIPAL				
LÁMINA	DENOMINACIÓN DE CALLES.	NOMENCLATURA ALFANUMÉRICA	SECTORES DE NOMENCLATURA	CUADRANTE
5 - G	DR. MODESTO CHÁVEZ FRANCO	CALLE 35 SO	LETAMENDI	SUR-OESTE
4 - F	DR. PEDRO JOSÉ BOLAÑA	CALLE 46A SE	HUANCABILCA	SUR-OESTE
4 - E	DR. PIO JARAMILLO ALVARADO	CALLE 48 SO	SOPENA	SUR-OESTE
4 - E	DR. PIO JARAMILLO ALVARADO	CALLE 48 SO	LOS ESTEROS	SUR-OESTE
5 - E	DR. PIO JARAMILLO ALVARADO	CALLE 48 SO	LUZ DEL GUAYAS	SUR-OESTE
5 - E	DR. PIO JARAMILLO ALVARADO	CALLE 48 SO	SOPENA	SUR-OESTE
5 - E	DR. PIO JARAMILLO ALVARADO	CALLE 48 SO	LOS ESTEROS	SUR-OESTE
6 - E	DR. PIO JARAMILLO ALVARADO	CALLE 48 SO	LUZ DEL GUAYAS	SUR-OESTE
6 - E	DR. PIO JARAMILLO ALVARADO	CALLE 48 SO	LOS ESTEROS	SUR-OESTE
4 - G	DR. RAFAEL JOSÉ IGNACIO GARCÍA GOYENA	CALLE 30 SO	GARCÍA MORENO	SUR-OESTE
4 - H	DR. RAFAEL JOSÉ IGNACIO GARCÍA GOYENA	CALLE 30 SO	GARCÍA MORENO	SUR-OESTE
5 - H	DR. RAFAEL JOSÉ IGNACIO GARCÍA GOYENA	CALLE 30 SO	GARCÍA MORENO	SUR-OESTE
5 - H	DR. RAFAEL JOSÉ IGNACIO GARCÍA GOYENA	CALLE 30 SO	LETAMENDI	SUR-OESTE
6 - H	DR. RAFAEL JOSÉ IGNACIO GARCÍA GOYENA	CALLE 30 SO	FEBRES CORDERO	SUR-OESTE
6 - H	DR. RAFAEL JOSÉ IGNACIO GARCÍA GOYENA	CALLE 30 SO	LETAMENDI	SUR-OESTE
7 - H	DR. RAFAEL JOSÉ IGNACIO GARCÍA GOYENA	CALLE 30 SO	ABEL GILBERT	SUR-OESTE
8 - H	DR. RAFAEL JOSÉ IGNACIO GARCÍA GOYENA	CALLE 30 SO	ABEL GILBERT	SUR-OESTE
8 - H	DR. RAFAEL JOSÉ IGNACIO GARCÍA GOYENA	CALLE 30 SO	ESTERO SALADO	SUR-OESTE
9 - H	DR. RAFAEL JOSÉ IGNACIO GARCÍA GOYENA	CALLE 30 SO	ESTERO SALADO	SUR-OESTE
6 - I	DR. ROBERTO LEVI HOFFMAN	AVENIDA 30 SO	FEBRES CORDERO	SUR-OESTE
7 - H	DR. ROBERTO LEVI HOFFMAN	AVENIDA 30 SO	FEBRES CORDERO	SUR-OESTE
7 - H	DR. ROBERTO LEVI HOFFMAN	AVENIDA 30 SO	PUERTO LIZA	SUR-OESTE
7 - H	DR. ROBERTO LEVI HOFFMAN	AVENIDA 30 SO	ABEL GILBERT	SUR-OESTE
7 - I	DR. ROBERTO LEVI HOFFMAN	AVENIDA 30 SO	FEBRES CORDERO	SUR-OESTE
7 - G	DR. ROSENDO AROSEMENA ELIZALDE	CALLE 34B SO	PUERTO LIZA	SUR-OESTE
7 - G	DR. ROSENDO AROSEMENA ELIZALDE	CALLE 34B SO	ABEL GILBERT	SUR-OESTE
5 - E	DR. SIXTO LIBORIO DURAN BORRERO	AVENIDA 2 SO	HUANCABILCA	SUR-OESTE
5 - E	DR. SIXTO LIBORIO DURAN BORRERO	AVENIDA 2 SO	SOPENA	SUR-OESTE
5 - E	DR. SIXTO LIBORIO DURAN BORRERO	AVENIDA 2 SO	LOS ESTEROS	SUR-OESTE
8 - G	DR. TEODORO WOLF	AVENIDA 42 SO	ABEL GILBERT	SUR-OESTE
8 - H	DR. TEODORO WOLF	AVENIDA 42 SO	FEBRES CORDERO	SUR-OESTE
8 - H	DR. TEODORO WOLF	AVENIDA 42 SO	ABEL GILBERT	SUR-OESTE
8 - I	DR. TEODORO WOLF	AVENIDA 42 SO	FEBRES CORDERO	SUR-OESTE
4 - D	DRA. BERTA VALVERDE DE DUARTE	CALLE 51 SO	LOS ESTEROS	SUR-OESTE
4 - D	DRA. BERTA VALVERDE DE DUARTE	CALLE 51 SO	GUASMO OESTE	SUR-OESTE
5 - D	DRA. BERTA VALVERDE DE DUARTE	CALLE 51 SO	LOS ESTEROS	SUR-OESTE
5 - D	DRA. BERTA VALVERDE DE DUARTE	CALLE 51 SO	GUASMO OESTE	SUR-OESTE
6 - D	DRA. BERTA VALVERDE DE DUARTE	CALLE 51 SO	GUASMO OESTE	SUR-OESTE
6 - F	ECHEANDÍA	CALLE 37A SO	PUERTO LIZA	SUR-OESTE
7 - F	ECHEANDÍA	CALLE 37A SO	PUERTO LIZA	SUR-OESTE
7 - G	ECHEANDÍA	CALLE 37A SO	PUERTO LIZA	SUR-OESTE
7 - G	ECHEANDÍA	CALLE 37A SO	ABEL GILBERT	SUR-OESTE
8 - G	ECHEANDÍA	CALLE 37A SO	PUERTO LIZA	SUR-OESTE
8 - G	ECHEANDÍA	CALLE 37A SO	ABEL GILBERT	SUR-OESTE
7 - K	EL BOSQUE	3° CALLEJÓN 2 SO	PARAISO	SUR-OESTE
4 - D	EL COCA	4° PASEO 50 SO	LOS ESTEROS	SUR-OESTE
10 - F	EL EMPALME	AVENIDA 51 SO	ESTERO SALADO	SUR-OESTE
9 - F	EL EMPALME	AVENIDA 51 SO	ESTERO SALADO	SUR-OESTE
9 - G	EL EMPALME	AVENIDA 51 SO	ESTERO SALADO	SUR-OESTE
9 - H	EL EMPALME	AVENIDA 51 SO	ESTERO SALADO	SUR-OESTE
7 - F	EL GUABO	CALLE 40 SO	PUERTO LIZA	SUR-OESTE
7 - G	EL GUABO	CALLE 40 SO	PUERTO LIZA	SUR-OESTE
8 - G	EL GUABO	CALLE 40 SO	PUERTO LIZA	SUR-OESTE
8 - G	EL GUABO	CALLE 40 SO	ABEL GILBERT	SUR-OESTE
9 - G	EL GUABO	CALLE 40 SO	ABEL GILBERT	SUR-OESTE
9 - G	EL GUABO	CALLE 40 SO	ESTERO SALADO	SUR-OESTE
4 - G	EL ORO	CALLE 33 SO	GARCÍA MORENO	SUR-OESTE
5 - G	EL ORO	CALLE 33 SO	GARCÍA MORENO	SUR-OESTE
5 - G	EL ORO	CALLE 33 SO	LETAMENDI	SUR-OESTE
5 - H	EL ORO	CALLE 33 SO	LETAMENDI	SUR-OESTE
6 - H	EL ORO	CALLE 33 SO	LETAMENDI	SUR-OESTE
6 - H	EL ORO	CALLE 33 SO	PUERTO LIZA	SUR-OESTE
7 - H	EL ORO	CALLE 33 SO	PUERTO LIZA	SUR-OESTE
7 - H	EL ORO	CALLE 33 SO	ABEL GILBERT	SUR-OESTE
8 - H	EL ORO	CALLE 33 SO	ABEL GILBERT	SUR-OESTE
8 - H	EL ORO	CALLE 33 SO	ESTERO SALADO	SUR-OESTE
9 - H	EL ORO	CALLE 33 SO	ESTERO SALADO	SUR-OESTE
10 - F	EL PAN	CALLE 47B SO	BATALLÓN DEL SUBURBIO	SUR-OESTE
9 - E	EL PAN	CALLE 47B SO	BATALLÓN DEL SUBURBIO	SUR-OESTE

L

NÓMINA DE VÍAS PÚBLICAS DE LA CIUDAD DE GUAYAQUIL APROBADAS POR EL M.I CONCEJO MUNICIPAL				
LÁMINA	DENOMINACIÓN DE CALLES.	NOMENCLATURA ALFANUMÉRICA	SECTORES DE NOMENCLATURA	CUADRANTE
9 - F	EL PAN	CALLE 47B SO	BATALLÓN DEL SUBURBIO	SUR-OESTE
5 - E	EL PANGUI	2° CALLEJÓN 46B SO	LUZ DEL GUAYAS	SUR-OESTE
5 - E	EL PANGUI	2° CALLEJÓN 46B SO	HUANCABILCA	SUR-OESTE
6 - E	EL PANGUI	2° CALLEJÓN 46B SO	LUZ DEL GUAYAS	SUR-OESTE
7 - G	ELENA VALLE SCHENONNE	CALLE 36 SO	PUERTO LIZA	SUR-OESTE
7 - G	ELENA VALLE SCHENONNE	CALLE 36 SO	ABEL GILBERT	SUR-OESTE
8 - G	ELENA VALLE SCHENONNE	CALLE 36 SO	PUERTO LIZA	SUR-OESTE
8 - G	ELENA VALLE SCHENONNE	CALLE 36 SO	ABEL GILBERT	SUR-OESTE
8 - H	ELENA VALLE SCHENONNE	CALLE 36 SO	ABEL GILBERT	SUR-OESTE
12 - I	ELISA AYALA	AVENIDA 61 SO	PUERTO AZUL SUR	SUR-OESTE
12 - J	ELISA AYALA	AVENIDA 61 SO	PUERTO AZUL SUR	SUR-OESTE
12 - I	ELISA ROCA DE ROCA	CALLE 2 SO	PUERTO AZUL SUR	SUR-OESTE
12 - J	ELISA ROCA DE ROCA	CALLE 2 SO	PUERTO AZUL SUR	SUR-OESTE
13 - J	ELISA ROCA DE ROCA	CALLE 2 SO	PUERTO AZUL SUR	SUR-OESTE
12 - I	ELISEA FEBRES CORDERO DE VALLARINO	CALLE 5 SO	PUERTO AZUL SUR	SUR-OESTE
13 - I	ELISEA FEBRES CORDERO DE VALLARINO	CALLE 5 SO	PUERTO AZUL SUR	SUR-OESTE
12 - I	ELOISA CARRERA DE DROUET	1° PASAJE 61 SO	PUERTO AZUL SUR	SUR-OESTE
5 - I	ENRIQUE MAULME GÓMEZ	AVENIDA 22 SO	FEBRES CORDERO	SUR-OESTE
6 - G	ENRIQUE MAULME GÓMEZ	AVENIDA 22 SO	LETAMENDI	SUR-OESTE
6 - G	ENRIQUE MAULME GÓMEZ	AVENIDA 22 SO	PUERTO LIZA	SUR-OESTE
6 - H	ENRIQUE MAULME GÓMEZ	AVENIDA 22 SO	FEBRES CORDERO	SUR-OESTE
6 - H	ENRIQUE MAULME GÓMEZ	AVENIDA 22 SO	LETAMENDI	SUR-OESTE
6 - I	ENRIQUE MAULME GÓMEZ	AVENIDA 22 SO	FEBRES CORDERO	SUR-OESTE
7 - F	ENRIQUE MAULME GÓMEZ	AVENIDA 22 SO	PUERTO LIZA	SUR-OESTE
7 - G	ENRIQUE MAULME GÓMEZ	AVENIDA 22 SO	PUERTO LIZA	SUR-OESTE
4 - F	ERNESTO ALBÁN MOSQUERA	CALLE 46 SO	GUANGALA	SUR-OESTE
4 - F	ERNESTO ALBÁN MOSQUERA	CALLE 46 SE	HUANCABILCA	SUR-OESTE
4 - F	ERNESTO ALBÁN MOSQUERA	CALLE 46 SO	HUANCABILCA	SUR-OESTE
5 - F	ERNESTO ALBÁN MOSQUERA	CALLE 46 SO	GUANGALA	SUR-OESTE
5 - F	ERNESTO ALBÁN MOSQUERA	CALLE 46 SO	LUZ DEL GUAYAS	SUR-OESTE
5 - F	ERNESTO ALBÁN MOSQUERA	CALLE 46 SO	HUANCABILCA	SUR-OESTE
6 - F	ERNESTO ALBÁN MOSQUERA	CALLE 46 SO	LUZ DEL GUAYAS	SUR-OESTE
4 - H	ESMERALDAS	AVENIDA 6 SO	SUCRE	SUR-OESTE
4 - H	ESMERALDAS	AVENIDA 6 SO	GARCÍA MORENO	SUR-OESTE
4 - I	ESMERALDAS	AVENIDA 6 SO	9 DE OCTUBRE OESTE	SUR-OESTE
4 - I	ESMERALDAS	AVENIDA 6 SO	SUCRE	SUR-OESTE
5 - F	ESMERALDAS	AVENIDA 6 SO	GARCÍA MORENO	SUR-OESTE
5 - F	ESMERALDAS	AVENIDA 6 SO	GUANGALA	SUR-OESTE
5 - G	ESMERALDAS	AVENIDA 6 SO	GARCÍA MORENO	SUR-OESTE
5 - H	ESMERALDAS	AVENIDA 6 SO	GARCÍA MORENO	SUR-OESTE
12 - I	ESPERANZA CAPUTI OLVERA	1° CALLEJÓN 6 SO	PUERTO AZUL SUR	SUR-OESTE
12 - I	ESTHER MARTINEZ DE PAZMINO	2° PASAJE 61 SO	PUERTO AZUL SUR	SUR-OESTE
5 - I	FEDERICO W. GODING	AVENIDA 20 SO	URDANETA	SUR-OESTE
5 - I	FEDERICO W. GODING	AVENIDA 20 SO	FEBRES CORDERO	SUR-OESTE
6 - G	FEDERICO W. GODING	AVENIDA 20 SO	LETAMENDI	SUR-OESTE
6 - H	FEDERICO W. GODING	AVENIDA 20 SO	FEBRES CORDERO	SUR-OESTE
6 - H	FEDERICO W. GODING	AVENIDA 20 SO	LETAMENDI	SUR-OESTE
6 - I	FEDERICO W. GODING	AVENIDA 20 SO	FEBRES CORDERO	SUR-OESTE
12 - I	FLORA TRISTAN	AVENIDA 59 SO	PUERTO AZUL SUR	SUR-OESTE
6 - F	FRANCISCO PAREDES HERRERA	CALLE 35B SO	PUERTO LIZA	SUR-OESTE
6 - G	FRANCISCO PAREDES HERRERA	CALLE 35B SO	PUERTO LIZA	SUR-OESTE
7 - G	FRANCISCO PAREDES HERRERA	CALLE 35B SO	PUERTO LIZA	SUR-OESTE
7 - G	FRANCISCO PAREDES HERRERA	CALLE 35B SO	ABEL GILBERT	SUR-OESTE
8 - G	FRANCISCO PAREDES HERRERA	CALLE 35B SO	ABEL GILBERT	SUR-OESTE
7 - H	FRANCISCO PIANA RATTO	AVENIDA 32 SO	FEBRES CORDERO	SUR-OESTE
7 - H	FRANCISCO PIANA RATTO	AVENIDA 32 SO	PUERTO LIZA	SUR-OESTE
7 - H	FRANCISCO PIANA RATTO	AVENIDA 32 SO	ABEL GILBERT	SUR-OESTE
7 - I	FRANCISCO PIANA RATTO	AVENIDA 32 SO	FEBRES CORDERO	SUR-OESTE
4 - D	FRANCISCO PIZARRO	4° PASAJE 1 SO	LOS ESTEROS	SUR-OESTE
4 - G	FRANCISCO SEGURA CANO	CALLE 40 SO	GARCÍA MORENO	SUR-OESTE
5 - G	FRANCISCO SEGURA CANO	CALLE 40 SO	GARCÍA MORENO	SUR-OESTE
5 - G	FRANCISCO SEGURA CANO	CALLE 40 SO	LETAMENDI	SUR-OESTE
6 - G	FRANCISCO SEGURA CANO	CALLE 40 SO	LETAMENDI	SUR-OESTE
4 - G	FRAY ENRIQUE VACAS GALINDO	CALLE 32 SO	GARCÍA MORENO	SUR-OESTE
5 - G	FRAY ENRIQUE VACAS GALINDO	CALLE 32 SO	GARCÍA MORENO	SUR-OESTE
6 - H	FRAY ENRIQUE VACAS GALINDO	CALLE 32 SO	LETAMENDI	SUR-OESTE
6 - H	FRAY ENRIQUE VACAS GALINDO	CALLE 32 SO	PUERTO LIZA	SUR-OESTE
7 - H	FRAY ENRIQUE VACAS GALINDO	CALLE 32 SO	PUERTO LIZA	SUR-OESTE
7 - H	FRAY ENRIQUE VACAS GALINDO	CALLE 32 SO	ABEL GILBERT	SUR-OESTE

NÓMINA DE VÍAS PÚBLICAS DE LA CIUDAD DE GUAYAQUIL APROBADAS POR EL M.I CONCEJO MUNICIPAL				
LÁMINA	DENOMINACIÓN DE CALLES.	NOMENCLATURA ALFANUMÉRICA	SECTORES DE NOMENCLATURA	CUADRANTE
8 - H	FRAY ENRIQUE VACAS GALINDO	CALLE 32 SO	ABEL GILBERT	SUR-OESTE
8 - H	FRAY ENRIQUE VACAS GALINDO	CALLE 32 SO	ESTERO SALADO	SUR-OESTE
9 - H	FRAY ENRIQUE VACAS GALINDO	CALLE 32 SO	ESTERO SALADO	SUR-OESTE
12 - I	FRIDA KAHLO	1° CALLEJÓN 3 SO	PUERTO AZUL SUR	SUR-OESTE
3 - I	GABRIEL JOSÉ DE LUQUE Y BENÍTEZ	CALLE 3 SE	9 DE OCTUBRE OESTE	SUR-OESTE
3 - I	GABRIEL JOSÉ DE LUQUE Y BENÍTEZ	CALLE 3 SO	9 DE OCTUBRE OESTE	SUR-OESTE
4 - I	GABRIEL JOSÉ DE LUQUE Y BENÍTEZ	CALLE 3 SO	9 DE OCTUBRE OESTE	SUR-OESTE
5 - I	GABRIEL URBINA JADO	AVENIDA 15 SO	BELLAVISTA	SUR-OESTE
5 - J	GABRIEL URBINA JADO	AVENIDA 15 SO	BELLAVISTA	SUR-OESTE
11 - I	GABRIELA MISTRAL	1° HERRADURA 58 SO	PUERTO AZUL SUR	SUR-OESTE
12 - I	GABRIELA MISTRAL	1° HERRADURA 58 SO	PUERTO AZUL SUR	SUR-OESTE
6 - I	GENARO CUCALÓN JIMÉNEZ	AVENIDA 29 SO	FEBRES CORDERO	SUR-OESTE
7 - G	GENARO CUCALÓN JIMÉNEZ	AVENIDA 29 SO	LETAMENDI	SUR-OESTE
7 - G	GENARO CUCALÓN JIMÉNEZ	AVENIDA 29 SO	PUERTO LIZA	SUR-OESTE
7 - H	GENARO CUCALÓN JIMÉNEZ	AVENIDA 29 SO	FEBRES CORDERO	SUR-OESTE
7 - H	GENARO CUCALÓN JIMÉNEZ	AVENIDA 29 SO	LETAMENDI	SUR-OESTE
7 - H	GENARO CUCALÓN JIMÉNEZ	AVENIDA 29 SO	PUERTO LIZA	SUR-OESTE
7 - H	GENARO CUCALÓN JIMÉNEZ	AVENIDA 29 SO	ABEL GILBERT	SUR-OESTE
5 - C	GÉNOVA CABAGNARO	1° CALLEJÓN 54A SO	GUASMO OESTE	SUR-OESTE
4 - G	GEO CHAMBERS VIVERO	CALLE 38 SO	GARCÍA MORENO	SUR-OESTE
5 - G	GEO CHAMBERS VIVERO	CALLE 38 SO	GARCÍA MORENO	SUR-OESTE
5 - G	GEO CHAMBERS VIVERO	CALLE 38 SO	LETAMENDI	SUR-OESTE
6 - G	GEO CHAMBERS VIVERO	CALLE 38 SO	LETAMENDI	SUR-OESTE
10 - F	GIRÓN	CALLE 46 SO	ESTERO SALADO	SUR-OESTE
9 - F	GIRÓN	CALLE 46 SO	ESTERO SALADO	SUR-OESTE
9 - F	GIRÓN	CALLE 46 SO	BATALLÓN DEL SUBURBIO	SUR-OESTE
12 - I	GOLDA MEIR	1° HERRADURA 2 SO	PUERTO AZUL SUR	SUR-OESTE
6 - F	GONZALO VERA SANTOS	CALLE 35A SO	PUERTO LIZA	SUR-OESTE
6 - G	GONZALO VERA SANTOS	CALLE 35A SO	PUERTO LIZA	SUR-OESTE
7 - G	GONZALO VERA SANTOS	CALLE 35A SO	PUERTO LIZA	SUR-OESTE
7 - G	GONZALO VERA SANTOS	CALLE 35A SO	ABEL GILBERT	SUR-OESTE
3 - I	GRAL. ANTONIO JOSÉ DE SUCRE ALCALÁ	CALLE 7 SO	9 DE OCTUBRE OESTE	SUR-OESTE
4 - I	GRAL. ANTONIO JOSÉ DE SUCRE ALCALÁ	CALLE 7 SO	9 DE OCTUBRE OESTE	SUR-OESTE
4 - I	GRAL. ANTONIO JOSÉ DE SUCRE ALCALÁ	CALLE 7 SO	URDANETA	SUR-OESTE
5 - I	GRAL. ANTONIO JOSÉ DE SUCRE ALCALÁ	CALLE 7 SO	URDANETA	SUR-OESTE
5 - I	GRAL. ANTONIO JOSÉ DE SUCRE ALCALÁ	CALLE 7 SO	FEBRES CORDERO	SUR-OESTE
6 - I	GRAL. ANTONIO JOSÉ DE SUCRE ALCALÁ	CALLE 7 SO	FEBRES CORDERO	SUR-OESTE
4 - H	GRAL. CALICUCHIMA	CALLE 20 SO	GARCÍA MORENO	SUR-OESTE
4 - H	GRAL. CALICUCHIMA	CALLE 20 SE	GARCÍA MORENO	SUR-OESTE
5 - H	GRAL. CALICUCHIMA	CALLE 20 SO	GARCÍA MORENO	SUR-OESTE
5 - H	GRAL. CALICUCHIMA	CALLE 20 SO	LETAMENDI	SUR-OESTE
6 - H	GRAL. CALICUCHIMA	CALLE 20 SO	FEBRES CORDERO	SUR-OESTE
6 - H	GRAL. CALICUCHIMA	CALLE 20 SO	LETAMENDI	SUR-OESTE
6 - I	GRAL. CALICUCHIMA	CALLE 20 SO	FEBRES CORDERO	SUR-OESTE
7 - I	GRAL. CALICUCHIMA	CALLE 20 SO	FEBRES CORDERO	SUR-OESTE
8 - I	GRAL. CALICUCHIMA	CALLE 20 SO	FEBRES CORDERO	SUR-OESTE
5 - I	GRAL. CARLOS CONCHA TORRES	CALLE 2B SO	BELLAVISTA	SUR-OESTE
5 - I	GRAL. EUGENIO GARZÓN LÓPEZ	PASAJE 19 SO	URDANETA	SUR-OESTE
4 - H	GRAL. JOSÉ ANTONIO GÓMEZ VALVERDE	CALLE 25 SE	GARCÍA MORENO	SUR-OESTE
4 - H	GRAL. JOSÉ ANTONIO GÓMEZ VALVERDE	CALLE 25 SO	GARCÍA MORENO	SUR-OESTE
5 - H	GRAL. JOSÉ ANTONIO GÓMEZ VALVERDE	CALLE 25 SO	GARCÍA MORENO	SUR-OESTE
5 - H	GRAL. JOSÉ ANTONIO GÓMEZ VALVERDE	CALLE 25 SO	LETAMENDI	SUR-OESTE
6 - H	GRAL. JOSÉ ANTONIO GÓMEZ VALVERDE	CALLEJÓN 25 SO	FEBRES CORDERO	SUR-OESTE
6 - H	GRAL. JOSÉ ANTONIO GÓMEZ VALVERDE	CALLE 25 SO	LETAMENDI	SUR-OESTE
4 - H	GRAL. JOSÉ DE SAN MARTÍN	CALLE 23 SO	GARCÍA MORENO	SUR-OESTE
5 - H	GRAL. JOSÉ DE SAN MARTÍN	CALLE 23 SO	GARCÍA MORENO	SUR-OESTE
5 - H	GRAL. JOSÉ DE SAN MARTÍN	CALLE 23 SO	LETAMENDI	SUR-OESTE
6 - H	GRAL. JOSÉ DE SAN MARTÍN	CALLE 23 SO	FEBRES CORDERO	SUR-OESTE
6 - H	GRAL. JOSÉ DE SAN MARTÍN	CALLE 23 SO	LETAMENDI	SUR-OESTE
7 - H	GRAL. JOSÉ DE SAN MARTÍN	CALLE 23 SO	FEBRES CORDERO	SUR-OESTE
7 - I	GRAL. JOSÉ DE SAN MARTÍN	CALLE 23 SO	FEBRES CORDERO	SUR-OESTE
8 - I	GRAL. JOSÉ DE SAN MARTÍN	CALLE 23 SO	FEBRES CORDERO	SUR-OESTE
7 - I	GRAL. JULIO ANDRADE RODRÍGUEZ	AVENIDA 41 SO	FEBRES CORDERO	SUR-OESTE
8 - H	GRAL. JULIO ANDRADE RODRÍGUEZ	AVENIDA 41 SO	FEBRES CORDERO	SUR-OESTE
8 - H	GRAL. JULIO ANDRADE RODRÍGUEZ	AVENIDA 41 SO	ABEL GILBERT	SUR-OESTE
8 - I	GRAL. JULIO ANDRADE RODRÍGUEZ	AVENIDA 41 SO	FEBRES CORDERO	SUR-OESTE
5 - G	GRAL. LEONIDAS PLAZA GUTIÉRREZ	AVENIDA 14 SO	LETAMENDI	SUR-OESTE
5 - H	GRAL. LEONIDAS PLAZA GUTIÉRREZ	AVENIDA 14 SO	URDANETA	SUR-OESTE
5 - H	GRAL. LEONIDAS PLAZA GUTIÉRREZ	AVENIDA 14 SO	LETAMENDI	SUR-OESTE

NÓMINA DE VÍAS PÚBLICAS DE LA CIUDAD DE GUAYAQUIL APROBADAS POR EL M.I CONCEJO MUNICIPAL				
LÁMINA	DENOMINACIÓN DE CALLES.	NOMENCLATURA ALFANUMÉRICA	SECTORES DE NOMENCLATURA	CUADRANTE
5 - I	GRAL. LEONIDAS PLAZA GUTIÉRREZ	AVENIDA 14 SO	URDANETA	SUR-OESTE
6 - F	GRAL. LEONIDAS PLAZA GUTIÉRREZ	AVENIDA 14 SO	LETAMENDI	SUR-OESTE
6 - G	GRAL. LEONIDAS PLAZA GUTIÉRREZ	AVENIDA 14 SO	LETAMENDI	SUR-OESTE
5 - I	GRAL. ULPIANO PÁEZ	CALLE 3 SO	BELLAVISTA	SUR-OESTE
9 - G	GUACHAPALA	AVENIDA 53A SO	ESTERO SALADO	SUR-OESTE
9 - H	GUACHAPALA	AVENIDA 53A SO	ESTERO SALADO	SUR-OESTE
7 - D	HAMBURGO	5° CALLEJÓN 51 SO	TRINITARIA	SUR-OESTE
5 - E	HUAMBOYA	2° CALLEJÓN 47A SO	LUZ DEL GUAYAS	SUR-OESTE
5 - E	HUAMBOYA	2° CALLEJÓN 47A SO	SOPEÑA	SUR-OESTE
6 - E	HUAMBOYA	2° CALLEJÓN 47A SO	LUZ DEL GUAYAS	SUR-OESTE
4 - H	HUANCAVILCA	CALLE 13 SO	SUCRE	SUR-OESTE
4 - H	HUANCAVILCA	CALLE 13 SE	SUCRE	SUR-OESTE
4 - I	HUANCAVILCA	CALLE 13 SO	SUCRE	SUR-OESTE
5 - I	HUANCAVILCA	CALLE 13 SO	SUCRE	SUR-OESTE
5 - I	HUANCAVILCA	CALLE 13 SO	URDANETA	SUR-OESTE
5 - I	HUANCAVILCA	CALLE 13 SO	FEBRES CORDERO	SUR-OESTE
6 - I	HUANCAVILCA	CALLE 13 SO	FEBRES CORDERO	SUR-OESTE
7 - I	HUANCAVILCA	CALLE 13 SO	FEBRES CORDERO	SUR-OESTE
13 - I	INDIRA	1° CALLEJÓN 4 SO	PUERTO AZUL SUR	SUR-OESTE
6 - J	ING. JORGE PERRONE GALARZA	AVENIDA 30 SO	BELLAVISTA	SUR-OESTE
6 - J	ING. JORGE PERRONE GALARZA	CALLE 1 SO	BELLAVISTA	SUR-OESTE
12 - I	ISABEL CAAMAÑO	AVENIDA 61A SO	PUERTO AZUL SUR	SUR-OESTE
12 - I	ISABEL YEROVI DE MATHEUS	CALLE 3A SO	PUERTO AZUL SUR	SUR-OESTE
7 - G	ISMAEL PÉREZ CASTRO	AVENIDA 34 SO	ABEL GILBERT	SUR-OESTE
7 - H	ISMAEL PÉREZ CASTRO	AVENIDA 34 SO	FEBRES CORDERO	SUR-OESTE
7 - H	ISMAEL PÉREZ CASTRO	AVENIDA 34 SO	ABEL GILBERT	SUR-OESTE
7 - I	ISMAEL PÉREZ CASTRO	AVENIDA 34 SO	FEBRES CORDERO	SUR-OESTE
8 - F	ISMAEL PÉREZ CASTRO	AVENIDA 34 SO	PUERTO LIZA	SUR-OESTE
8 - F	ISMAEL PÉREZ CASTRO	AVENIDA 34 SO	ABEL GILBERT	SUR-OESTE
8 - G	ISMAEL PÉREZ CASTRO	AVENIDA 34 SO	ABEL GILBERT	SUR-OESTE
5 - I	ISMAEL PÉREZ PAZMIÑO	AVENIDA 11C SO	URDANETA	SUR-OESTE
6 - G	JAIME PUIG AROSEMENA	CALLE 34A SO	PUERTO LIZA	SUR-OESTE
7 - G	JAIME PUIG AROSEMENA	CALLE 34A SO	PUERTO LIZA	SUR-OESTE
7 - G	JAIME PUIG AROSEMENA	CALLE 34A SO	ABEL GILBERT	SUR-OESTE
5 - F	JOAQUÍN GALLEGOS LARA	AVENIDA 13 SO	LETAMENDI	SUR-OESTE
5 - G	JOAQUÍN GALLEGOS LARA	AVENIDA 13 SO	LETAMENDI	SUR-OESTE
5 - H	JOAQUÍN GALLEGOS LARA	AVENIDA 13 SO	URDANETA	SUR-OESTE
5 - H	JOAQUÍN GALLEGOS LARA	AVENIDA 13 SO	LETAMENDI	SUR-OESTE
5 - I	JOAQUÍN GALLEGOS LARA	AVENIDA 13 SO	URDANETA	SUR-OESTE
5 - G	JOSÉ ABEL CASTILLO	AVENIDA 11B SO	LETAMENDI	SUR-OESTE
5 - H	JOSÉ ABEL CASTILLO	AVENIDA 11B SO	URDANETA	SUR-OESTE
5 - H	JOSÉ ABEL CASTILLO	AVENIDA 11B SO	LETAMENDI	SUR-OESTE
5 - I	JOSÉ ABEL CASTILLO	AVENIDA 11B SO	URDANETA	SUR-OESTE
3 - I	JOSÉ DE ANTEPARA	AVENIDA 2 SO	9 DE OCTUBRE OESTE	SUR-OESTE
4 - G	JOSÉ DE ANTEPARA	AVENIDA 2 SO	GARCÍA MORENO	SUR-OESTE
4 - H	JOSÉ DE ANTEPARA	AVENIDA 2 SO	SUCRE	SUR-OESTE
4 - H	JOSÉ DE ANTEPARA	AVENIDA 2 SO	GARCÍA MORENO	SUR-OESTE
4 - I	JOSÉ DE ANTEPARA	AVENIDA 2 SO	9 DE OCTUBRE OESTE	SUR-OESTE
4 - I	JOSÉ DE ANTEPARA	AVENIDA 2 SO	SUCRE	SUR-OESTE
5 - F	JOSÉ DE ANTEPARA	AVENIDA 2 SO	GARCÍA MORENO	SUR-OESTE
5 - G	JOSÉ DE ANTEPARA	AVENIDA 2 SO	GARCÍA MORENO	SUR-OESTE
4 - F	JOSÉ DE LA CUADRA VARGAS	CALLE 45 SO	GUANGALA	SUR-OESTE
5 - F	JOSÉ DE LA CUADRA VARGAS	CALLE 45 SO	GUANGALA	SUR-OESTE
5 - F	JOSÉ DE LA CUADRA VARGAS	CALLE 45 SO	LUZ DEL GUAYAS	SUR-OESTE
6 - F	JOSÉ DE LA CUADRA VARGAS	CALLE 45 SO	LUZ DEL GUAYAS	SUR-OESTE
5 - F	JOSÉ DOMINGO FERAUD GUZMÁN	6° CALLEJÓN 43 SO	GUANGALA	SUR-OESTE
10 - I	JOSÉ RODRÍGUEZ BONÍN	AVENIDA 51 SO	SAN EDUARDO	SUR-OESTE
10 - J	JOSÉ RODRÍGUEZ BONÍN	AVENIDA 51 SO	SAN EDUARDO	SUR-OESTE
9 - I	JOSÉ RODRÍGUEZ BONÍN	AVENIDA 51 SO	SAN EDUARDO	SUR-OESTE
3 - I	JOSÉ VÉLEZ	CALLE 2 SO	9 DE OCTUBRE OESTE	SUR-OESTE
4 - I	JOSÉ VÉLEZ	CALLE 2 SO	9 DE OCTUBRE OESTE	SUR-OESTE
4 - I	JOSÉ VÉLEZ	CALLE 2 SO	URDANETA	SUR-OESTE
12 - I	JOSEFA DE AZOÁTEGUI	AVENIDA 60 SO	PUERTO AZUL SUR	SUR-OESTE
12 - J	JOSEFA DE AZOÁTEGUI	AVENIDA 60 SO	PUERTO AZUL SUR	SUR-OESTE
11 - I	JOSEFA VIVERO DE CHAMBERS	AVENIDA 58 SO	PUERTO AZUL SUR	SUR-OESTE
12 - I	JOSEFA VIVERO DE CHAMBERS	AVENIDA 58 SO	PUERTO AZUL SUR	SUR-OESTE
12 - J	JOSEFA VIVERO DE CHAMBERS	AVENIDA 58 SO	PUERTO AZUL SUR	SUR-OESTE
4 - F	JOSEFINA BARBA	CALLE 42A SO	GARCÍA MORENO	SUR-OESTE
5 - F	JOSEFINA BARBA	CALLE 42A SO	GARCÍA MORENO	SUR-OESTE

NÓMINA DE VÍAS PÚBLICAS DE LA CIUDAD DE GUAYAQUIL APROBADAS POR EL M.I CONCEJO MUNICIPAL				
LÁMINA	DENOMINACIÓN DE CALLES.	NOMENCLATURA ALFANUMÉRICA	SECTORES DE NOMENCLATURA	CUADRANTE
5 - G	JOSEFINA BARBA	CALLE 42A SO	GARCÍA MORENO	SUR-OESTE
12 - I	JOSEFINA KLINGER MARCOS	3° CALLEJÓN 4 SO	PUERTO AZUL SUR	SUR-OESTE
13 - I	JOSEFINA KLINGER MARCOS	3° CALLEJÓN 4 SO	PUERTO AZUL SUR	SUR-OESTE
6 - G	JUAN BAUTISTA LUCES CORTÉZ	CALLE 40C SO	LETAMENDI	SUR-OESTE
6 - I	JUAN LEÓN MERA MARTINEZ	AVENIDA 24 SO	BELLAVISTA	SUR-OESTE
6 - J	JUAN LEÓN MERA MARTINEZ	AVENIDA 24 SO	BELLAVISTA	SUR-OESTE
5 - I	JUAN MURILLO MIRÓ	3° CALLEJÓN 1 SO	BELLAVISTA	SUR-OESTE
12 - I	JUANA DE IBARBOUROU	1° CALLEJÓN 2 SO	PUERTO AZUL SUR	SUR-OESTE
6 - F	JULIO JARAMILLO LAURIDO	CALLE 37 SO	PUERTO LIZA	SUR-OESTE
7 - F	JULIO JARAMILLO LAURIDO	CALLE 37 SO	PUERTO LIZA	SUR-OESTE
7 - G	JULIO JARAMILLO LAURIDO	CALLE 37 SO	PUERTO LIZA	SUR-OESTE
7 - G	JULIO JARAMILLO LAURIDO	CALLE 37 SO	ABEL GILBERT	SUR-OESTE
8 - G	JULIO JARAMILLO LAURIDO	CALLE 37 SO	PUERTO LIZA	SUR-OESTE
8 - G	JULIO JARAMILLO LAURIDO	CALLE 37 SO	ABEL GILBERT	SUR-OESTE
5 - E	JULIO ZALDUMBIDE	AVENIDA 6 SO	HUANCAVILCA	SUR-OESTE
5 - E	JULIO ZALDUMBIDE	AVENIDA 6 SO	SOPENA	SUR-OESTE
5 - F	JULIO ZALDUMBIDE	AVENIDA 6 SO	HUANCAVILCA	SUR-OESTE
10 - F	LA LIBERTAD	AVENIDA 50 SO	ESTERO SALADO	SUR-OESTE
8 - I	LA LIBERTAD	AVENIDA 50 SO	ESTERO SALADO	SUR-OESTE
9 - F	LA LIBERTAD	AVENIDA 50 SO	ESTERO SALADO	SUR-OESTE
9 - F	LA LIBERTAD	AVENIDA 50 SO	BATALLÓN DEL SUBURBIO	SUR-OESTE
9 - G	LA LIBERTAD	AVENIDA 50 SO	ESTERO SALADO	SUR-OESTE
9 - H	LA LIBERTAD	AVENIDA 50 SO	ESTERO SALADO	SUR-OESTE
9 - I	LA LIBERTAD	AVENIDA 50 SO	ESTERO SALADO	SUR-OESTE
8 - F	LA VICTORIA	AVENIDA 35A SO	BATALLÓN DEL SUBURBIO	SUR-OESTE
9 - E	LA VICTORIA	AVENIDA 35A SO	BATALLÓN DEL SUBURBIO	SUR-OESTE
9 - F	LA VICTORIA	AVENIDA 35A SO	BATALLÓN DEL SUBURBIO	SUR-OESTE
4 - D	LAGO AGRIO	1° PEATONAL 1 SO	LOS ESTEROS	SUR-OESTE
7 - K	LAS CHIRIMOYAS	CALLE 1A SO	PARAISO	SUR-OESTE
9 - G	LAS NAVES	AVENIDA 50A SO	ESTERO SALADO	SUR-OESTE
9 - H	LAS NAVES	AVENIDA 50A SO	ESTERO SALADO	SUR-OESTE
7 - K	LAS PALMAS	AVENIDA 35 SO	PARAISO	SUR-OESTE
7 - K	LAS TORONJAS	CALLE 2A SO	BELLAVISTA	SUR-OESTE
7 - K	LAS TORONJAS	CALLE 2A SO	PARAISO	SUR-OESTE
11 - I	LCDA. CLEMENCIA LLANOS DE DONOSO	CALLE 6 SO	PUERTO AZUL SUR	SUR-OESTE
12 - I	LCDA. CLEMENCIA LLANOS DE DONOSO	CALLE 6 SO	PUERTO AZUL SUR	SUR-OESTE
6 - I	LCDO. CARLOS ESTARELLAS AVILÉS	AVENIDA 31 SO	FEBRES CORDERO	SUR-OESTE
7 - H	LCDO. CARLOS ESTARELLAS AVILÉS	AVENIDA 31 SO	FEBRES CORDERO	SUR-OESTE
7 - H	LCDO. CARLOS ESTARELLAS AVILÉS	AVENIDA 31 SO	PUERTO LIZA	SUR-OESTE
7 - H	LCDO. CARLOS ESTARELLAS AVILÉS	AVENIDA 31 SO	ABEL GILBERT	SUR-OESTE
7 - I	LCDO. CARLOS ESTARELLAS AVILÉS	AVENIDA 31 SO	FEBRES CORDERO	SUR-OESTE
5 - F	LCDO. CARLOS HUMBERTO GARCÉS VELA	AVENIDA 1 SO	GARCÍA MORENO	SUR-OESTE
5 - F	LCDO. CARLOS HUMBERTO GARCÉS VELA	AVENIDA 1 SO	GUANGALA	SUR-OESTE
4 - H	LEÓN DE FEBRES CORDERO Y OBERTO	CALLE 15 SO	SUCRE	SUR-OESTE
4 - H	LEÓN DE FEBRES CORDERO Y OBERTO	CALLE 15 SE	SUCRE	SUR-OESTE
5 - H	LEÓN DE FEBRES CORDERO Y OBERTO	CALLE 15 SO	URDANETA	SUR-OESTE
5 - I	LEÓN DE FEBRES CORDERO Y OBERTO	CALLE 15 SO	URDANETA	SUR-OESTE
6 - I	LEÓN DE FEBRES CORDERO Y OBERTO	CALLE 15 SO	URDANETA	SUR-OESTE
6 - I	LEÓN DE FEBRES CORDERO Y OBERTO	CALLE 15 SO	FEBRES CORDERO	SUR-OESTE
7 - I	LEÓN DE FEBRES CORDERO Y OBERTO	CALLE 15 SO	FEBRES CORDERO	SUR-OESTE
8 - I	LEÓN DE FEBRES CORDERO Y OBERTO	CALLE 15 SO	FEBRES CORDERO	SUR-OESTE
4 - I	LIZARDO GARCÍA SORROZA	AVENIDA 11 SO	9 DE OCTUBRE OESTE	SUR-OESTE
4 - I	LIZARDO GARCÍA SORROZA	AVENIDA 11 SO	SUCRE	SUR-OESTE
4 - I	LIZARDO GARCÍA SORROZA	AVENIDA 11 SO	URDANETA	SUR-OESTE
5 - E	LIZARDO GARCÍA SORROZA	AVENIDA 11 SO	LUZ DEL GUAYAS	SUR-OESTE
5 - E	LIZARDO GARCÍA SORROZA	AVENIDA 11 SO	LOS ESTEROS	SUR-OESTE
5 - F	LIZARDO GARCÍA SORROZA	AVENIDA 11 SO	GARCÍA MORENO	SUR-OESTE
5 - F	LIZARDO GARCÍA SORROZA	AVENIDA 11 SO	LETAMENDI	SUR-OESTE
5 - F	LIZARDO GARCÍA SORROZA	AVENIDA 11 SO	LUZ DEL GUAYAS	SUR-OESTE
5 - G	LIZARDO GARCÍA SORROZA	AVENIDA 11 SO	LETAMENDI	SUR-OESTE
5 - H	LIZARDO GARCÍA SORROZA	AVENIDA 11 SO	URDANETA	SUR-OESTE
5 - H	LIZARDO GARCÍA SORROZA	AVENIDA 11 SO	GARCÍA MORENO	SUR-OESTE
5 - H	LIZARDO GARCÍA SORROZA	AVENIDA 11 SO	LETAMENDI	SUR-OESTE
5 - I	LIZARDO GARCÍA SORROZA	AVENIDA 11 SO	URDANETA	SUR-OESTE
5 - E	LOGROÑO	1° CALLEJÓN 46C SO	LUZ DEL GUAYAS	SUR-OESTE
6 - E	LOGROÑO	1° CALLEJÓN 46C SO	LUZ DEL GUAYAS	SUR-OESTE
8 - G	LOMAS DE SARGENTILLO	CALLE 37C SO	PUERTO LIZA	SUR-OESTE
8 - G	LOMAS DE SARGENTILLO	CALLE 37C SO	ABEL GILBERT	SUR-OESTE
9 - G	LOMAS DE SARGENTILLO	CALLE 37C SO	ABEL GILBERT	SUR-OESTE

L

NÓMINA DE VÍAS PÚBLICAS DE LA CIUDAD DE GUAYAQUIL APROBADAS POR EL M.I CONCEJO MUNICIPAL				
LÁMINA	DENOMINACIÓN DE CALLES.	NOMENCLATURA ALFANUMÉRICA	SECTORES DE NOMENCLATURA	CUADRANTE
9 - G	LOMAS DE SARGENTILLO	CALLE 37C SO	ESTERO SALADO	SUR-OESTE
9 - H	LOMAS DE SARGENTILLO	CALLE 37C SO	ESTERO SALADO	SUR-OESTE
5 - E	LORETO	3° CALLEJÓN 47A SO	LUZ DEL GUAYAS	SUR-OESTE
6 - E	LORETO	3° CALLEJÓN 47A SO	LUZ DEL GUAYAS	SUR-OESTE
7 - K	LOS ALMENDROS	AVENIDA 34A SO	PARAISO	SUR-OESTE
7 - K	LOS CIRUELOS	AVENIDA 34 SO	PARAISO	SUR-OESTE
4 - D	LOS ESTEROS	CALLE 50 SO	LOS ESTEROS	SUR-OESTE
5 - D	LOS ESTEROS	CALLE 50 SO	LOS ESTEROS	SUR-OESTE
5 - D	LOS ESTEROS	CALLE 50 SO	GUASMO OESTE	SUR-OESTE
7 - K	LOS GUAYABOS	1° PASAJE 33 SO	PARAISO	SUR-OESTE
7 - K	LOS LIMONES	AVENIDA 35 SO	PARAISO	SUR-OESTE
7 - K	LOS MANGOS	AVENIDA 36 SO	PARAISO	SUR-OESTE
7 - K	LOS NARANJOS	CALLE 2 SO	PARAISO	SUR-OESTE
4 - H	LOS RIOS	AVENIDA 7 SO	SUCRE	SUR-OESTE
4 - H	LOS RIOS	AVENIDA 7 SO	GARCIA MORENO	SUR-OESTE
4 - I	LOS RIOS	AVENIDA 7 NO	9 DE OCTUBRE OESTE	SUR-OESTE
4 - I	LOS RIOS	AVENIDA 7 SO	9 DE OCTUBRE OESTE	SUR-OESTE
4 - I	LOS RIOS	AVENIDA 7 SO	SUCRE	SUR-OESTE
5 - F	LOS RIOS	AVENIDA 7 SO	GARCIA MORENO	SUR-OESTE
5 - G	LOS RIOS	AVENIDA 7 SO	GARCIA MORENO	SUR-OESTE
5 - H	LOS RIOS	AVENIDA 7 SO	GARCIA MORENO	SUR-OESTE
4 - E	LUCIA PORRES MARIN DE JANER	CALLE 46A SO	HUANCAVILCA	SUR-OESTE
5 - E	LUCIA PORRES MARIN DE JANER	CALLE 46A SO	LUZ DEL GUAYAS	SUR-OESTE
5 - E	LUCIA PORRES MARIN DE JANER	CALLE 46A SO	HUANCAVILCA	SUR-OESTE
5 - F	LUCIA PORRES MARIN DE JANER	CALLE 46A SO	HUANCAVILCA	SUR-OESTE
6 - G	LUIS ADRIANO DILLON	CALLE 35 SO	PUERTO LIZA	SUR-OESTE
7 - G	LUIS ADRIANO DILLON	CALLE 35 SO	PUERTO LIZA	SUR-OESTE
7 - G	LUIS ADRIANO DILLON	CALLE 35 SO	ABEL GILBERT	SUR-OESTE
8 - G	LUIS ADRIANO DILLON	CALLE 35 SO	ABEL GILBERT	SUR-OESTE
8 - H	LUIS ADRIANO DILLON	CALLE 35 SO	ABEL GILBERT	SUR-OESTE
5 - C	LUIS ALBERTO CABANILLA LAMILLA	AVENIDA 8 SO	GUASMO OESTE	SUR-OESTE
10 - H	LUIS ALBERTO CARBO NOBOA	CALLE 35A SO	ESTERO SALADO	SUR-OESTE
8 - H	LUIS ALBERTO CARBO NOBOA	CALLE 35A SO	ABEL GILBERT	SUR-OESTE
9 - H	LUIS ALBERTO CARBO NOBOA	CALLE 35A SO	ABEL GILBERT	SUR-OESTE
9 - H	LUIS ALBERTO CARBO NOBOA	CALLE 35A SO	ESTERO SALADO	SUR-OESTE
5 - D	LUIS NOBOA NARANJO	AVENIDA 7 SO	LOS ESTEROS	SUR-OESTE
5 - D	LUIS NOBOA NARANJO	AVENIDA 7 SO	GUASMO OESTE	SUR-OESTE
5 - E	LUIS NOBOA NARANJO	AVENIDA 7 SO	LUZ DEL GUAYAS	SUR-OESTE
5 - E	LUIS NOBOA NARANJO	AVENIDA 7 SO	LOS ESTEROS	SUR-OESTE
5 - G	LUIS PAUTA RODRIGUEZ	CALLE 40B SO	LETAMENDI	SUR-OESTE
6 - G	LUIS PAUTA RODRIGUEZ	CALLE 40B SO	LETAMENDI	SUR-OESTE
13 - I	MA. FEBRES CORDERO DE T.	2° CALLEJÓN 4 SO	PUERTO AZUL SUR	SUR-OESTE
10 - G	MACARÁ	CALLE 45 SO	ESTERO SALADO	SUR-OESTE
8 - F	MACARÁ	CALLE 45 SO	BATALLÓN DEL SUBURBIO	SUR-OESTE
9 - F	MACARÁ	CALLE 45 SO	ESTERO SALADO	SUR-OESTE
9 - F	MACARÁ	CALLE 45 SO	BATALLÓN DEL SUBURBIO	SUR-OESTE
9 - G	MACARÁ	CALLE 45 SO	ESTERO SALADO	SUR-OESTE
3 - I	MACHALA	AVENIDA 1 SO	9 DE OCTUBRE OESTE	SUR-OESTE
4 - G	MACHALA	AVENIDA 1 SO	GARCIA MORENO	SUR-OESTE
4 - H	MACHALA	AVENIDA 1 SO	SUCRE	SUR-OESTE
4 - H	MACHALA	AVENIDA 1 SO	GARCIA MORENO	SUR-OESTE
4 - I	MACHALA	AVENIDA 1 SO	9 DE OCTUBRE OESTE	SUR-OESTE
4 - I	MACHALA	AVENIDA 1 SO	SUCRE	SUR-OESTE
5 - F	MACHALA	AVENIDA 1 SO	GARCIA MORENO	SUR-OESTE
5 - G	MACHALA	AVENIDA 1 SO	GARCIA MORENO	SUR-OESTE
5 - I	MALECÓN ELOY ALFARO	AVENIDA 13 SO	BELLAVISTA	SUR-OESTE
5 - I	MALECÓN ELOY ALFARO	CALLE 4 SO	BELLAVISTA	SUR-OESTE
5 - J	MALECÓN ELOY ALFARO	AVENIDA 13 SO	BELLAVISTA	SUR-OESTE
4 - I	MALECÓN EMILIO ESTRADA YCAZA	AVENIDA 12 SO	URDANETA	SUR-OESTE
4 - J	MALECÓN EMILIO ESTRADA YCAZA	AVENIDA 12 SO	URDANETA	SUR-OESTE
5 - I	MALECÓN EMILIO ESTRADA YCAZA	AVENIDA 12 SO	URDANETA	SUR-OESTE
4 - H	MANABÍ	CALLE 12 SO	SUCRE	SUR-OESTE
4 - H	MANABÍ	CALLE 12 SE	SUCRE	SUR-OESTE
4 - I	MANABÍ	CALLE 12 SO	SUCRE	SUR-OESTE
7 - H	MANUEL MEDINA CASTRO	AVENIDA 37 SO	FEBRES CORDERO	SUR-OESTE
7 - H	MANUEL MEDINA CASTRO	AVENIDA 37 SO	ABEL GILBERT	SUR-OESTE
7 - I	MANUEL MEDINA CASTRO	AVENIDA 37 SO	FEBRES CORDERO	SUR-OESTE
8 - G	MANUEL MEDINA CASTRO	AVENIDA 37 SO	ABEL GILBERT	SUR-OESTE
8 - H	MANUEL MEDINA CASTRO	AVENIDA 37 SO	ABEL GILBERT	SUR-OESTE

L

NÓMINA DE VÍAS PÚBLICAS DE LA CIUDAD DE GUAYAQUIL APROBADAS POR EL M.I CONCEJO MUNICIPAL				
LÁMINA	DENOMINACIÓN DE CALLES.	NOMENCLATURA ALFANUMÉRICA	SECTORES DE NOMENCLATURA	CUADRANTE
9 - G	MANUEL MEDINA CASTRO	AVENIDA 37 SO	ABEL GILBERT	SUR-OESTE
4 - G	MARACAIBO	CALLE 34 SO	GARCÍA MORENO	SUR-OESTE
5 - G	MARACAIBO	CALLE 34 SO	GARCÍA MORENO	SUR-OESTE
7 - H	MARACAIBO	CALLE 33A SO	PUERTO LIZA	SUR-OESTE
7 - H	MARACAIBO	CALLE 33A SO	ABEL GILBERT	SUR-OESTE
8 - H	MARACAIBO	CALLE 33A SO	ABEL GILBERT	SUR-OESTE
9 - H	MARACAIBO	CALLE 33A SO	ABEL GILBERT	SUR-OESTE
9 - H	MARACAIBO	CALLE 33A SO	ESTERO SALADO	SUR-OESTE
12 - I	MARGARITA GOETA MONTOYA	1° CALLEJÓN 4 SO	PUERTO AZUL SUR	SUR-OESTE
12 - I	MARÍA BAQUERIZO DE CARBO	AVENIDA 61A SO	PUERTO AZUL SUR	SUR-OESTE
12 - J	MARÍA BAQUERIZO DE CARBO	AVENIDA 61A SO	PUERTO AZUL SUR	SUR-OESTE
5 - C	MARÍA ELIZABETH QUINDE JORDÁN	AVENIDA 7 SO	GUASMO OESTE	SUR-OESTE
12 - I	MARÍA GAMARRA ELIZONDO DE HIDALGO	AVENIDA 59A SO	PUERTO AZUL SUR	SUR-OESTE
4 - E	MARÍA LUISA BARRIGA VALENZUELA	2° CALLEJÓN 47 SO	SOPEÑA	SUR-OESTE
5 - E	MARÍA LUISA BARRIGA VALENZUELA	2° CALLEJÓN 47 SO	SOPEÑA	SUR-OESTE
12 - I	MARÍA LUQUE DE ROHDE	1° PASAJE 61 SO	PUERTO AZUL SUR	SUR-OESTE
12 - I	MARÍA LUQUE DE SOTOMAYOR	2° CALLEJÓN 5A SO	PUERTO AZUL SUR	SUR-OESTE
12 - I	MARÍA ROCA DE PEÑA	CALLE 5A SO	PUERTO AZUL SUR	SUR-OESTE
12 - I	MARÍA SOLIS DE SALAZAR	AVENIDA 58A SO	PUERTO AZUL SUR	SUR-OESTE
5 - G	MARÍA YOLANDA BAQUERIZO DE SANDOVAL	CALLE 38A SO	GARCÍA MORENO	SUR-OESTE
5 - G	MARÍA YOLANDA BAQUERIZO DE SANDOVAL	CALLE 38A SO	LETAMENDI	SUR-OESTE
6 - G	MARÍA YOLANDA BAQUERIZO DE SANDOVAL	CALLE 38A SO	LETAMENDI	SUR-OESTE
7 - G	MARÍA YOLANDA BAQUERIZO DE SANDOVAL	CALLE 38A SO	LETAMENDI	SUR-OESTE
11 - I	MARÍA ZAMBRANO	2° PASAJE 57 SO	PUERTO AZUL SUR	SUR-OESTE
12 - I	MARÍA ZAMBRANO	2° PASAJE 57 SO	PUERTO AZUL SUR	SUR-OESTE
13 - I	MARIE CURIE	3° CALLEJÓN 3 SO	PUERTO AZUL SUR	SUR-OESTE
8 - H	MARIETTA DE VEINTEMILLA	AVENIDA 48 SO	FEBRES CORDERO	SUR-OESTE
8 - H	MARIETTA DE VEINTEMILLA	AVENIDA 48 SO	ABEL GILBERT	SUR-OESTE
8 - I	MARIETTA DE VEINTEMILLA	AVENIDA 48 SO	FEBRES CORDERO	SUR-OESTE
9 - G	MARIETTA DE VEINTEMILLA	AVENIDA 48 SO	ABEL GILBERT	SUR-OESTE
9 - H	MARIETTA DE VEINTEMILLA	AVENIDA 48 SO	ABEL GILBERT	SUR-OESTE
7 - L	MARTHA BUCARAM DE ROLDÓS	AVENIDA 39 NO	SAN EDUARDO	SUR-OESTE
8 - G	MARUJA MENDOZA SANGURIMA	CALLE 37 SO	ABEL GILBERT	SUR-OESTE
8 - H	MARUJA MENDOZA SANGURIMA	CALLE 37 SO	ABEL GILBERT	SUR-OESTE
9 - H	MARUJA MENDOZA SANGURIMA	CALLE 37 SO	ABEL GILBERT	SUR-OESTE
9 - H	MARUJA MENDOZA SANGURIMA	CALLE 37 SO	ESTERO SALADO	SUR-OESTE
11 - I	MATILDE AMADOR Y SANTISTEVAN	CALLE 2 SO	PUERTO AZUL SUR	SUR-OESTE
12 - I	MATILDE AMADOR Y SANTISTEVAN	CALLE 2 SO	PUERTO AZUL SUR	SUR-OESTE
7 - I	MAX MÜLLER	AVENIDA 40 SO	FEBRES CORDERO	SUR-OESTE
8 - G	MAX MÜLLER	AVENIDA 40 SO	ABEL GILBERT	SUR-OESTE
8 - H	MAX MÜLLER	AVENIDA 40 SO	FEBRES CORDERO	SUR-OESTE
8 - H	MAX MÜLLER	AVENIDA 40 SO	ABEL GILBERT	SUR-OESTE
8 - I	MAX MÜLLER	AVENIDA 40 SO	FEBRES CORDERO	SUR-OESTE
4 - I	MEDARDO ÁNGEL SILVA	CALLE 13A SO	SUCRE	SUR-OESTE
5 - I	MEDARDO ÁNGEL SILVA	CALLE 13A SO	SUCRE	SUR-OESTE
5 - I	MEDARDO ÁNGEL SILVA	CALLE 13A SO	URDANETA	SUR-OESTE
6 - I	MEDARDO ÁNGEL SILVA	CALLE 13A SO	URDANETA	SUR-OESTE
6 - I	MEDARDO ÁNGEL SILVA	CALLE 13A SO	FEBRES CORDERO	SUR-OESTE
7 - I	MEDARDO ÁNGEL SILVA	CALLE 13A SO	FEBRES CORDERO	SUR-OESTE
8 - I	MEDARDO ÁNGEL SILVA	CALLE 13A SO	FEBRES CORDERO	SUR-OESTE
5 - E	MERCEDES ARZUBE DE ROCA	AVENIDA 7 SO	LUZ DEL GUAYAS	SUR-OESTE
5 - E	MERCEDES ARZUBE DE ROCA	AVENIDA 7 SO	HUANCAVILCA	SUR-OESTE
5 - F	MERCEDES ARZUBE DE ROCA	AVENIDA 7 SO	GUANGALA	SUR-OESTE
5 - F	MERCEDES ARZUBE DE ROCA	AVENIDA 7 SO	HUANCAVILCA	SUR-OESTE
12 - I	MERCEDES GONZÁLEZ DE MOSCOSO	1° PASAJE 60A SO	PUERTO AZUL SUR	SUR-OESTE
12 - I	MERCEDES MORENO IRIGOYEN	1° CALLEJÓN 2 SO	PUERTO AZUL SUR	SUR-OESTE
12 - I	MERCEDES SANTISTEVAN DE SÁNCHEZ	AVENIDA 62 SO	PUERTO AZUL SUR	SUR-OESTE
12 - J	MERCEDES SANTISTEVAN DE SÁNCHEZ	AVENIDA 62 SO	PUERTO AZUL SUR	SUR-OESTE
13 - I	MERCEDES SANTISTEVAN DE SÁNCHEZ	AVENIDA 62 SO	PUERTO AZUL SUR	SUR-OESTE
3 - I	MIGUEL G. HURTADO AGUILERA	CALLE 1 SO	9 DE OCTUBRE OESTE	SUR-OESTE
4 - I	MIGUEL G. HURTADO AGUILERA	CALLE 1 SO	9 DE OCTUBRE OESTE	SUR-OESTE
4 - I	MIGUEL G. HURTADO AGUILERA	CALLE 1 SO	URDANETA	SUR-OESTE
6 - G	MILAGRO	AVENIDA 26 SO	LETAMENDI	SUR-OESTE
6 - H	MILAGRO	AVENIDA 26 SO	FEBRES CORDERO	SUR-OESTE
6 - H	MILAGRO	AVENIDA 26 SO	LETAMENDI	SUR-OESTE
6 - H	MILAGRO	AVENIDA 26 SO	PUERTO LIZA	SUR-OESTE
6 - I	MILAGRO	AVENIDA 26 SO	FEBRES CORDERO	SUR-OESTE
7 - F	MILAGRO	AVENIDA 26 SO	PUERTO LIZA	SUR-OESTE
7 - G	MILAGRO	AVENIDA 26 SO	LETAMENDI	SUR-OESTE

NÓMINA DE VÍAS PÚBLICAS DE LA CIUDAD DE GUAYAQUIL APROBADAS POR EL M.I CONCEJO MUNICIPAL				
LÁMINA	DENOMINACIÓN DE CALLES.	NOMENCLATURA ALFANUMÉRICA	SECTORES DE NOMENCLATURA	CUADRANTE
7 - G	MILAGRO	AVENIDA 26 SO	PUERTO LIZA	SUR-OESTE
7 - H	MILAGRO	AVENIDA 26 SO	PUERTO LIZA	SUR-OESTE
8 - F	MILAGRO	AVENIDA 26 SO	PUERTO LIZA	SUR-OESTE
6 - F	MOCACHE	CALLE 38 SO	PUERTO LIZA	SUR-OESTE
7 - F	MOCACHE	CALLE 38 SO	PUERTO LIZA	SUR-OESTE
7 - G	MOCACHE	CALLE 38 SO	PUERTO LIZA	SUR-OESTE
7 - G	MOCACHE	CALLE 38 SO	ABEL GILBERT	SUR-OESTE
8 - G	MOCACHE	CALLE 38 SO	PUERTO LIZA	SUR-OESTE
8 - G	MOCACHE	CALLE 38 SO	ABEL GILBERT	SUR-OESTE
9 - G	MOCACHE	CALLE 38 SO	ABEL GILBERT	SUR-OESTE
9 - G	MOCACHE	CALLE 38 SO	ESTERO SALADO	SUR-OESTE
4 - D	MONS. CARLOS ADOLFO MARRIOT Y SAAVEDRA	1° CALLEJÓN 53 SO	GUASMO OESTE	SUR-OESTE
5 - D	MONS. CARLOS ADOLFO MARRIOT Y SAAVEDRA	1° CALLEJÓN 53 SO	GUASMO OESTE	SUR-OESTE
8 - H	MONS. CÉSAR ANTONIO MOSQUERA CORRAL	AVENIDA 47 SO	FEBRES CORDERO	SUR-OESTE
8 - H	MONS. CÉSAR ANTONIO MOSQUERA CORRAL	AVENIDA 47 SO	ABEL GILBERT	SUR-OESTE
8 - I	MONS. CÉSAR ANTONIO MOSQUERA CORRAL	AVENIDA 47 SO	FEBRES CORDERO	SUR-OESTE
9 - G	MONS. CÉSAR ANTONIO MOSQUERA CORRAL	AVENIDA 47 SO	ABEL GILBERT	SUR-OESTE
9 - H	MONS. CÉSAR ANTONIO MOSQUERA CORRAL	AVENIDA 47 SO	ABEL GILBERT	SUR-OESTE
4 - C	MONS. JOSÉ FÉLIX HEREDIA ZURITA	1° CALLEJÓN 54 SO	GUASMO OESTE	SUR-OESTE
5 - C	MONS. JOSÉ FÉLIX HEREDIA ZURITA	1° CALLEJÓN 54 SO	GUASMO OESTE	SUR-OESTE
4 - C	MONS. JOSÉ FÉLIX ROUSSILHE	3° CALLEJÓN 53 SO	GUASMO OESTE	SUR-OESTE
4 - D	MONS. JOSÉ FÉLIX ROUSSILHE	3° CALLEJÓN 53 SO	GUASMO OESTE	SUR-OESTE
5 - C	MONS. JOSÉ FÉLIX ROUSSILHE	3° CALLEJÓN 53 SO	GUASMO OESTE	SUR-OESTE
4 - D	MONS. JOSÉ MARÍA SANTISTEVAN Y PLAZA	3° CALLEJÓN 52 SO	GUASMO OESTE	SUR-OESTE
5 - D	MONS. JOSÉ MARÍA SANTISTEVAN Y PLAZA	3° CALLEJÓN 52 SO	GUASMO OESTE	SUR-OESTE
4 - D	MONS. MANUEL IGNACIO GARCÍA MORENO	2° CALLEJÓN 52 SO	GUASMO OESTE	SUR-OESTE
5 - D	MONS. MANUEL IGNACIO GARCÍA MORENO	2° CALLEJÓN 52 SO	GUASMO OESTE	SUR-OESTE
10 - G	MUISNE	CALLE 44A SO	ESTERO SALADO	SUR-OESTE
8 - F	MUISNE	CALLE 44A SO	PUERTO LIZA	SUR-OESTE
8 - F	MUISNE	CALLE 44A SO	BATALLÓN DEL SUBURBIO	SUR-OESTE
9 - F	MUISNE	CALLE 44A SO	PUERTO LIZA	SUR-OESTE
9 - F	MUISNE	CALLE 44A SO	ABEL GILBERT	SUR-OESTE
9 - F	MUISNE	CALLE 44A SO	BATALLÓN DEL SUBURBIO	SUR-OESTE
9 - G	MUISNE	CALLE 44A SO	ABEL GILBERT	SUR-OESTE
9 - G	MUISNE	CALLE 44A SO	ESTERO SALADO	SUR-OESTE
10 - G	NABÓN	AVENIDA 53 SO	ESTERO SALADO	SUR-OESTE
9 - G	NABÓN	AVENIDA 53 SO	ESTERO SALADO	SUR-OESTE
9 - H	NABÓN	AVENIDA 53 SO	ESTERO SALADO	SUR-OESTE
10 - G	NARANJITO	CALLE 43 SO	ESTERO SALADO	SUR-OESTE
7 - F	NARANJITO	CALLE 43 SO	PUERTO LIZA	SUR-OESTE
8 - F	NARANJITO	CALLE 43 SO	PUERTO LIZA	SUR-OESTE
8 - F	NARANJITO	CALLE 43 SO	BATALLÓN DEL SUBURBIO	SUR-OESTE
9 - F	NARANJITO	CALLE 43 SO	PUERTO LIZA	SUR-OESTE
9 - G	NARANJITO	CALLE 43 SO	PUERTO LIZA	SUR-OESTE
9 - G	NARANJITO	CALLE 43 SO	ABEL GILBERT	SUR-OESTE
9 - G	NARANJITO	CALLE 43 SO	ESTERO SALADO	SUR-OESTE
12 - I	NARCISA DE JESÚS MARTILLO	3° PASAJE 57 SO	PUERTO AZUL SUR	SUR-OESTE
5 - I	NATIVIDAD DELGADO DE ALFARO	2° CALLEJÓN 1 SO	BELLAVISTA	SUR-OESTE
5 - J	NATIVIDAD DELGADO DE ALFARO	2° CALLEJÓN 1 SO	BELLAVISTA	SUR-OESTE
4 - G	NICOLÁS AUGUSTO GONZÁLEZ TOLA	CALLE 36 SO	GARCÍA MORENO	SUR-OESTE
5 - G	NICOLÁS AUGUSTO GONZÁLEZ TOLA	CALLE 36 SO	GARCÍA MORENO	SUR-OESTE
5 - G	NICOLÁS AUGUSTO GONZÁLEZ TOLA	CALLE 36 SO	LETAMENDI	SUR-OESTE
4 - G	NICOLÁS MESTANZA Y ÁLAVA	CALLE 41 SE	GARCÍA MORENO	SUR-OESTE
4 - G	NICOLÁS MESTANZA Y ÁLAVA	CALLE 41 SO	GARCÍA MORENO	SUR-OESTE
5 - G	NICOLÁS MESTANZA Y ÁLAVA	CALLE 41 SO	GARCÍA MORENO	SUR-OESTE
5 - H	NICOLÁS SEGOVIA	AVENIDA 16 SO	URDANETA	SUR-OESTE
5 - H	NICOLÁS SEGOVIA	AVENIDA 16 SO	LETAMENDI	SUR-OESTE
5 - I	NICOLÁS SEGOVIA	AVENIDA 16 SO	URDANETA	SUR-OESTE
6 - E	NICOLÁS SEGOVIA	AVENIDA 16 SO	LUZ DEL GUAYAS	SUR-OESTE
6 - F	NICOLÁS SEGOVIA	AVENIDA 16 SO	LETAMENDI	SUR-OESTE
6 - F	NICOLÁS SEGOVIA	AVENIDA 16 SO	LUZ DEL GUAYAS	SUR-OESTE
6 - G	NICOLÁS SEGOVIA	AVENIDA 16 SO	LETAMENDI	SUR-OESTE
6 - H	NICOLÁS SEGOVIA	AVENIDA 16 SO	LETAMENDI	SUR-OESTE
10 - G	NOBOL	CALLE 44C SO	ESTERO SALADO	SUR-OESTE
8 - F	NOBOL	CALLE 44C SO	BATALLÓN DEL SUBURBIO	SUR-OESTE
9 - F	NOBOL	CALLE 44C SO	BATALLÓN DEL SUBURBIO	SUR-OESTE
9 - G	NOBOL	CALLE 44C SO	ESTERO SALADO	SUR-OESTE
4 - D	NUEVO ROCAFUERTE	1° PASAJE 1 SO	LOS ESTEROS	SUR-OESTE
4 - D	NUEVO ROCAFUERTE	3° CALLEJÓN 50 SO	LOS ESTEROS	SUR-OESTE

NÓMINA DE VÍAS PÚBLICAS DE LA CIUDAD DE GUAYAQUIL APROBADAS POR EL M.I CONCEJO MUNICIPAL				
LÁMINA	DENOMINACIÓN DE CALLES.	NOMENCLATURA ALFANUMÉRICA	SECTORES DE NOMENCLATURA	CUADRANTE
10 - F	OÑA	CALLE 47A SO	ESTERO SALADO	SUR-OESTE
10 - F	OÑA	CALLE 47A SO	BATALLÓN DEL SUBURBIO	SUR-OESTE
9 - E	OÑA	CALLE 47A SO	BATALLÓN DEL SUBURBIO	SUR-OESTE
9 - F	OÑA	CALLE 47A SO	BATALLÓN DEL SUBURBIO	SUR-OESTE
4 - G	ORIENTE	CALLE 42 SO	GARCÍA MORENO	SUR-OESTE
5 - G	ORIENTE	CALLE 42 SO	GARCÍA MORENO	SUR-OESTE
5 - G	ORIENTE	CALLE 41A SO	LETAMENDI	SUR-OESTE
6 - G	ORIENTE	CALLE 41A SO	LETAMENDI	SUR-OESTE
10 - H	ORIENTE ECUATORIANO	CALLE 36A SO	ESTERO SALADO	SUR-OESTE
8 - G	ORIENTE ECUATORIANO	CALLE 36A SO	PUERTO LIZA	SUR-OESTE
8 - G	ORIENTE ECUATORIANO	CALLE 36A SO	ABEL GILBERT	SUR-OESTE
8 - H	ORIENTE ECUATORIANO	CALLE 36A SO	ABEL GILBERT	SUR-OESTE
9 - H	ORIENTE ECUATORIANO	CALLE 36A SO	ABEL GILBERT	SUR-OESTE
9 - H	ORIENTE ECUATORIANO	CALLE 36A SO	ESTERO SALADO	SUR-OESTE
5 - I	OTAVALO	AVENIDA 21 SO	FEBRES CORDERO	SUR-OESTE
6 - F	OTAVALO	AVENIDA 21 SO	LETAMENDI	SUR-OESTE
6 - G	OTAVALO	AVENIDA 21 SO	LETAMENDI	SUR-OESTE
6 - H	OTAVALO	AVENIDA 21 SO	FEBRES CORDERO	SUR-OESTE
6 - H	OTAVALO	AVENIDA 21 SO	LETAMENDI	SUR-OESTE
6 - I	OTAVALO	AVENIDA 21 SO	FEBRES CORDERO	SUR-OESTE
6 - G	PABLO NERUDA	AVENIDA 16A SO	LETAMENDI	SUR-OESTE
6 - H	PABLO NERUDA	AVENIDA 16A SO	LETAMENDI	SUR-OESTE
7 - F	PACCHA	1° CALLEJÓN 42 SO	PUERTO LIZA	SUR-OESTE
8 - F	PACCHA	1° CALLEJÓN 42 SO	PUERTO LIZA	SUR-OESTE
4 - C	PADRE CAYETANO TARRUEL	AVENIDA 2 SO	GUASMO OESTE	SUR-OESTE
4 - D	PADRE CAYETANO TARRUEL	AVENIDA 2 SO	LOS ESTEROS	SUR-OESTE
4 - D	PADRE CAYETANO TARRUEL	AVENIDA 2 SO	GUASMO OESTE	SUR-OESTE
5 - D	PADRE CAYETANO TARRUEL	AVENIDA 2 SO	LOS ESTEROS	SUR-OESTE
5 - E	PADRE CAYETANO TARRUEL	AVENIDA 2 SO	LOS ESTEROS	SUR-OESTE
5 - E	PALORA	5° CALLEJÓN 46A SO	LUZ DEL GUAYAS	SUR-OESTE
6 - E	PALORA	5° CALLEJÓN 46A SO	LUZ DEL GUAYAS	SUR-OESTE
7 - F	PALTAS	CALLE 39 SO	PUERTO LIZA	SUR-OESTE
7 - G	PALTAS	CALLE 39 SO	PUERTO LIZA	SUR-OESTE
7 - G	PALTAS	CALLE 39 SO	ABEL GILBERT	SUR-OESTE
8 - G	PALTAS	CALLE 39 SO	PUERTO LIZA	SUR-OESTE
8 - G	PALTAS	CALLE 39 SO	ABEL GILBERT	SUR-OESTE
9 - G	PALTAS	CALLE 39 SO	ABEL GILBERT	SUR-OESTE
9 - G	PALTAS	CALLE 39 SO	ESTERO SALADO	SUR-OESTE
4 - D	PASTAZA	6° PASEO 50 SO	LOS ESTEROS	SUR-OESTE
4 - D	PBRO. IGNACIO DE OLASO Y MARURI	CALLE 53 SO	GUASMO OESTE	SUR-OESTE
5 - D	PBRO. IGNACIO DE OLASO Y MARURI	CALLE 53 SO	GUASMO OESTE	SUR-OESTE
4 - D	PBRO. PEDRO JOSÉ CAMACHO YILESCAS	5° CALLEJÓN 52 SO	GUASMO OESTE	SUR-OESTE
5 - D	PBRO. PEDRO JOSÉ CAMACHO YILESCAS	5° CALLEJÓN 52 SO	GUASMO OESTE	SUR-OESTE
5 - H	PDTE. EMILIO ESTRADA CARMONA	AVENIDA 18 SO	URDANETA	SUR-OESTE
5 - H	PDTE. EMILIO ESTRADA CARMONA	AVENIDA 18 SO	LETAMENDI	SUR-OESTE
5 - I	PDTE. EMILIO ESTRADA CARMONA	AVENIDA 18 SO	URDANETA	SUR-OESTE
6 - H	PDTE. EMILIO ESTRADA CARMONA	AVENIDA 18 SO	LETAMENDI	SUR-OESTE
5 - J	PDTE. JOSÉ MARÍA VELASCO IBARRA	AVENIDA 26 SO	BELLAVISTA	SUR-OESTE
6 - I	PDTE. JOSÉ MARÍA VELASCO IBARRA	AVENIDA 26 SO	BELLAVISTA	SUR-OESTE
6 - J	PDTE. JOSÉ MARÍA VELASCO IBARRA	AVENIDA 26 SO	BELLAVISTA	SUR-OESTE
6 - K	PDTE. JUAN DE DIOS MARTÍNEZ MERA	AVENIDA 28 NO	BELLAVISTA	SUR-OESTE
4 - I	PEDRO PABLO GÓMEZ TAMA	CALLE 10 SO	SUCRE	SUR-OESTE
4 - I	PEDRO PABLO GÓMEZ TAMA	CALLE 10 SE	SUCRE	SUR-OESTE
4 - I	PEDRO PABLO GÓMEZ TAMA	CALLE 10 SO	URDANETA	SUR-OESTE
5 - I	PEDRO PABLO GÓMEZ TAMA	CALLE 10 SO	URDANETA	SUR-OESTE
5 - I	PEDRO PABLO GÓMEZ TAMA	CALLE 10 SO	FEBRES CORDERO	SUR-OESTE
6 - I	PEDRO PABLO GÓMEZ TAMA	CALLE 10 SO	FEBRES CORDERO	SUR-OESTE
5 - G	PEDRO ROBLES CHAMBERS	CALLE 33A SO	GARCÍA MORENO	SUR-OESTE
5 - G	PEDRO ROBLES CHAMBERS	CALLE 33A SO	LETAMENDI	SUR-OESTE
5 - H	PEDRO ROBLES CHAMBERS	CALLE 33A SO	LETAMENDI	SUR-OESTE
6 - H	PEDRO ROBLES CHAMBERS	CALLE 33A SO	LETAMENDI	SUR-OESTE
4 - H	PEDRO VICENTE MALDONADO	CALLE 19 SO	GARCÍA MORENO	SUR-OESTE
5 - H	PEDRO VICENTE MALDONADO	CALLE 19 SO	GARCÍA MORENO	SUR-OESTE
5 - H	PEDRO VICENTE MALDONADO	CALLE 19 SO	LETAMENDI	SUR-OESTE
6 - H	PEDRO VICENTE MALDONADO	CALLE 19 SO	FEBRES CORDERO	SUR-OESTE
6 - H	PEDRO VICENTE MALDONADO	CALLE 19 SO	LETAMENDI	SUR-OESTE
6 - I	PEDRO VICENTE MALDONADO	CALLE 19 SO	FEBRES CORDERO	SUR-OESTE
7 - I	PEDRO VICENTE MALDONADO	CALLE 19 SO	FEBRES CORDERO	SUR-OESTE
8 - I	PEDRO VICENTE MALDONADO	CALLE 19 SO	FEBRES CORDERO	SUR-OESTE

L

NÓMINA DE VÍAS PÚBLICAS DE LA CIUDAD DE GUAYAQUIL APROBADAS POR EL M.I CONCEJO MUNICIPAL				
LÁMINA	DENOMINACIÓN DE CALLES.	NOMENCLATURA ALFANUMÉRICA	SECTORES DE NOMENCLATURA	CUADRANTE
10 - E	PIÑAS	AVENIDA 36B SO	BATALLÓN DEL SUBURBIO	SUR-OESTE
10 - F	PIÑAS	AVENIDA 36B SO	BATALLÓN DEL SUBURBIO	SUR-OESTE
8 - F	PIÑAS	AVENIDA 36B SO	PUERTO LIZA	SUR-OESTE
8 - F	PIÑAS	AVENIDA 36B SO	BATALLÓN DEL SUBURBIO	SUR-OESTE
8 - G	PIÑAS	AVENIDA 36B SO	PUERTO LIZA	SUR-OESTE
9 - F	PIÑAS	AVENIDA 36B SO	PUERTO LIZA	SUR-OESTE
9 - F	PIÑAS	AVENIDA 36B SO	BATALLÓN DEL SUBURBIO	SUR-OESTE
5 - G	PIO LÓPEZ LARA	CALLE 42A SO	GARCÍA MORENO	SUR-OESTE
5 - G	PIO LÓPEZ LARA	CALLE 42A SO	LETAMENDI	SUR-OESTE
6 - G	PIO LÓPEZ LARA	CALLE 42A SO	LETAMENDI	SUR-OESTE
4 - H	PORTETE DE TARQUI	CALLE 26 SO	GARCÍA MORENO	SUR-OESTE
4 - H	PORTETE DE TARQUI	CALLE 26 SE	GARCÍA MORENO	SUR-OESTE
5 - H	PORTETE DE TARQUI	CALLE 26 SO	GARCÍA MORENO	SUR-OESTE
5 - H	PORTETE DE TARQUI	CALLE 26 SO	LETAMENDI	SUR-OESTE
6 - H	PORTETE DE TARQUI	CALLE 26 SO	FEBRES CORDERO	SUR-OESTE
6 - H	PORTETE DE TARQUI	CALLE 26 SO	LETAMENDI	SUR-OESTE
7 - H	PORTETE DE TARQUI	CALLE 26 SO	FEBRES CORDERO	SUR-OESTE
8 - H	PORTETE DE TARQUI	CALLE 26 SO	FEBRES CORDERO	SUR-OESTE
8 - I	PORTETE DE TARQUI	CALLE 26 SO	FEBRES CORDERO	SUR-OESTE
8 - I	PORTETE DE TARQUI	CALLE 26 SO	ESTERO SALADO	SUR-OESTE
9 - I	PORTETE DE TARQUI	CALLE 26 SO	FEBRES CORDERO	SUR-OESTE
10 - G	PUEBLOVIEJO	CALLE 42B SO	ESTERO SALADO	SUR-OESTE
7 - F	PUEBLOVIEJO	CALLE 42B SO	PUERTO LIZA	SUR-OESTE
8 - F	PUEBLOVIEJO	CALLE 42B SO	PUERTO LIZA	SUR-OESTE
8 - G	PUEBLOVIEJO	CALLE 42B SO	PUERTO LIZA	SUR-OESTE
9 - G	PUEBLOVIEJO	CALLE 42B SO	PUERTO LIZA	SUR-OESTE
9 - G	PUEBLOVIEJO	CALLE 42B SO	ABEL GILBERT	SUR-OESTE
9 - G	PUEBLOVIEJO	CALLE 42B SO	ESTERO SALADO	SUR-OESTE
6 - G	PUNTE PIO LÓPEZ LARA		LETAMENDI	SUR-OESTE
10 - F	PUERTO LÓPEZ	CALLE 45B SO	ESTERO SALADO	SUR-OESTE
8 - F	PUERTO LÓPEZ	CALLE 45B SO	BATALLÓN DEL SUBURBIO	SUR-OESTE
9 - F	PUERTO LÓPEZ	CALLE 45B SO	ESTERO SALADO	SUR-OESTE
9 - F	PUERTO LÓPEZ	CALLE 45B SO	BATALLÓN DEL SUBURBIO	SUR-OESTE
4 - D	PUYO	CALLE 50C SO	LOS ESTEROS	SUR-OESTE
4 - D	PUYO	CALLE 50C SO	GUASMO OESTE	SUR-OESTE
5 - D	PUYO	CALLE 50C SO	LOS ESTEROS	SUR-OESTE
5 - D	PUYO	CALLE 50C SO	GUASMO OESTE	SUR-OESTE
3 - I	QUITO	EJE N-S	9 DE OCTUBRE OESTE	SUR-OESTE
4 - G	QUITO	EJE N-S	GARCÍA MORENO	SUR-OESTE
4 - H	QUITO	EJE N-S	SUCRE	SUR-OESTE
4 - H	QUITO	EJE N-S	GARCÍA MORENO	SUR-OESTE
4 - I	QUITO	EJE N-S	SUCRE	SUR-OESTE
5 - F	RAFAEL GUERRERO VALENZUELA	AVENIDA 12 SO	LETAMENDI	SUR-OESTE
5 - G	RAFAEL GUERRERO VALENZUELA	AVENIDA 12 SO	LETAMENDI	SUR-OESTE
5 - H	RAFAEL GUERRERO VALENZUELA	AVENIDA 12 SO	URDANETA	SUR-OESTE
5 - H	RAFAEL GUERRERO VALENZUELA	AVENIDA 12 SO	LETAMENDI	SUR-OESTE
5 - I	RAFAEL GUERRERO VALENZUELA	AVENIDA 12 SO	URDANETA	SUR-OESTE
12 - I	RAFAELA VALDÉZ CONCHA	CALLE 3 SO	PUERTO AZUL SUR	SUR-OESTE
13 - I	RAFAELA VALDÉZ CONCHA	CALLE 3 SO	PUERTO AZUL SUR	SUR-OESTE
4 - E	REMIGIO CRESPO TORAL	CALLE 46B SO	HUANCAVILCA	SUR-OESTE
5 - E	REMIGIO CRESPO TORAL	CALLE 46B SO	HUANCAVILCA	SUR-OESTE
10 - H	ROSENDO AVILÉS TOLOSANO	CALLE 34 SO	ESTERO SALADO	SUR-OESTE
4 - G	ROSENDO AVILÉS TOLOSANO	CALLE 37 SO	GARCÍA MORENO	SUR-OESTE
5 - G	ROSENDO AVILÉS TOLOSANO	CALLE 37 SO	GARCÍA MORENO	SUR-OESTE
5 - G	ROSENDO AVILÉS TOLOSANO	CALLE 37 SO	LETAMENDI	SUR-OESTE
5 - G	ROSENDO AVILÉS TOLOSANO	CALLEJÓN 37 SO	LETAMENDI	SUR-OESTE
6 - G	ROSENDO AVILÉS TOLOSANO	CALLEJÓN 37 SO	LETAMENDI	SUR-OESTE
7 - H	ROSENDO AVILÉS TOLOSANO	CALLE 34 SO	PUERTO LIZA	SUR-OESTE
7 - H	ROSENDO AVILÉS TOLOSANO	CALLE 34 SO	ABEL GILBERT	SUR-OESTE
8 - H	ROSENDO AVILÉS TOLOSANO	CALLE 34 SO	ABEL GILBERT	SUR-OESTE
9 - H	ROSENDO AVILÉS TOLOSANO	CALLE 34 SO	ABEL GILBERT	SUR-OESTE
9 - H	ROSENDO AVILÉS TOLOSANO	CALLE 34 SO	ESTERO SALADO	SUR-OESTE
6 - H	SALINAS	AVENIDA 27 SO	FEBRES CORDERO	SUR-OESTE
6 - I	SALINAS	AVENIDA 27 SO	FEBRES CORDERO	SUR-OESTE
7 - F	SALINAS	AVENIDA 27 SO	PUERTO LIZA	SUR-OESTE
7 - G	SALINAS	AVENIDA 27 SO	PUERTO LIZA	SUR-OESTE
7 - H	SALINAS	AVENIDA 27 SO	FEBRES CORDERO	SUR-OESTE
7 - H	SALINAS	AVENIDA 27 SO	ABEL GILBERT	SUR-OESTE
8 - F	SALINAS	AVENIDA 27 SO	PUERTO LIZA	SUR-OESTE

4

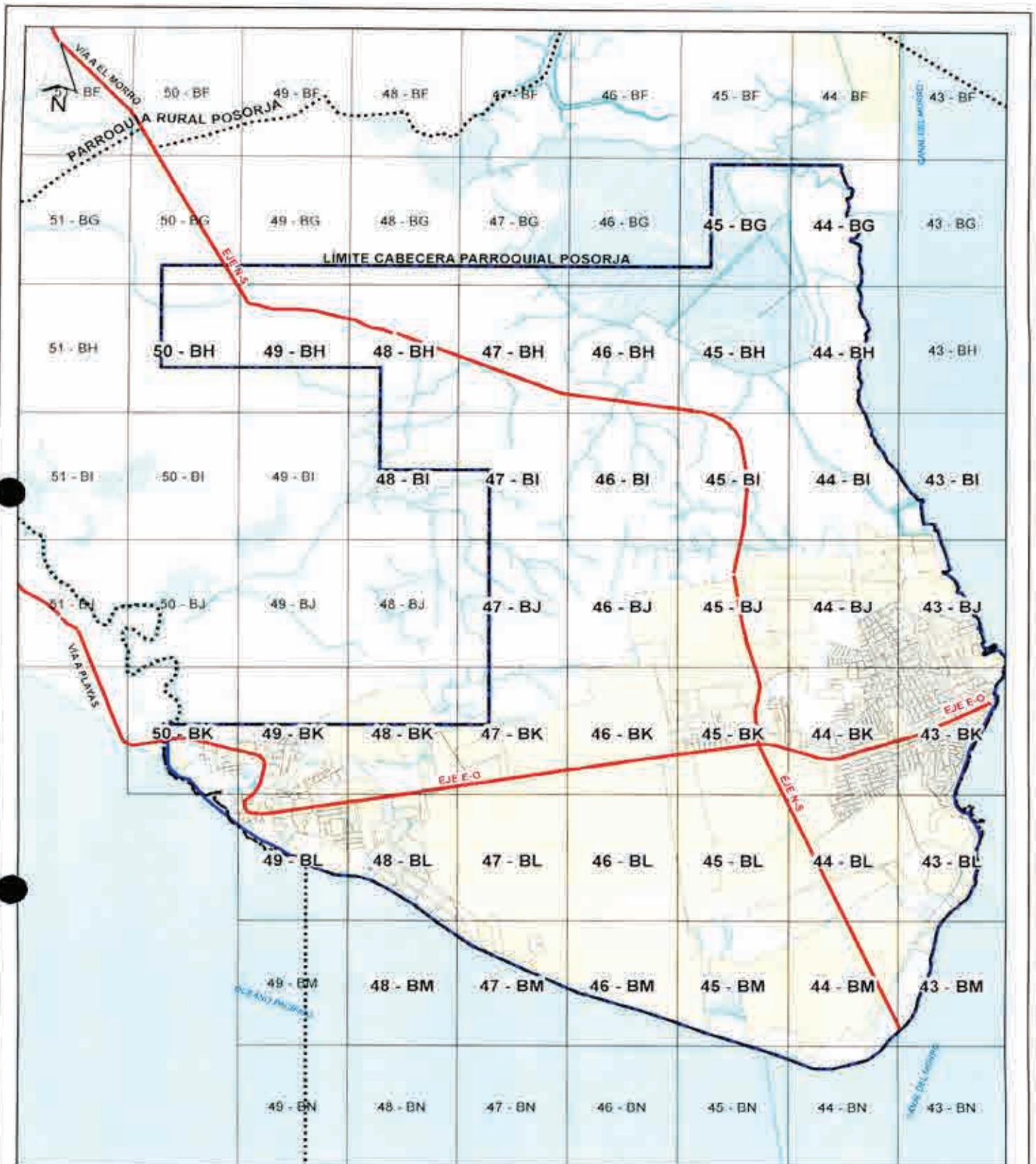
NÓMINA DE VÍAS PÚBLICAS DE LA CIUDAD DE GUAYAQUIL APROBADAS POR EL M.I CONCEJO MUNICIPAL				
LÁMINA	DENOMINACIÓN DE CALLES.	NOMENCLATURA ALFANUMÉRICA	SECTORES DE NOMENCLATURA	CUADRANTE
6 - H	SAMBORONDÓN	AVENIDA 28 SO	FEBRES CORDERO	SUR-OESTE
6 - I	SAMBORONDÓN	AVENIDA 28 SO	FEBRES CORDERO	SUR-OESTE
7 - F	SAMBORONDÓN	AVENIDA 28 SO	PUERTO LIZA	SUR-OESTE
7 - G	SAMBORONDÓN	PASAJE 28 SO	LETAMENDI	SUR-OESTE
7 - G	SAMBORONDÓN	AVENIDA 28 SO	PUERTO LIZA	SUR-OESTE
7 - H	SAMBORONDÓN	AVENIDA 28 SO	FEBRES CORDERO	SUR-OESTE
7 - H	SAMBORONDÓN	PASAJE 28 SO	PUERTO LIZA	SUR-OESTE
7 - H	SAMBORONDÓN	PASAJE 28 SO	ABEL GILBERT	SUR-OESTE
8 - F	SAMBORONDÓN	AVENIDA 28 SO	PUERTO LIZA	SUR-OESTE
8 - F	SAN FERNANDO	AVENIDA 34C SO	BATALLÓN DEL SUBURBIO	SUR-OESTE
9 - E	SAN FERNANDO	AVENIDA 34C SO	BATALLÓN DEL SUBURBIO	SUR-OESTE
9 - F	SAN FERNANDO	AVENIDA 34C SO	BATALLÓN DEL SUBURBIO	SUR-OESTE
5 - E	SANTA CLARA	9° CALLEJÓN 46 SO	LUZ DEL GUAYAS	SUR-OESTE
5 - F	SANTA CLARA	9° CALLEJÓN 46 SO	LUZ DEL GUAYAS	SUR-OESTE
6 - E	SANTA CLARA	9° CALLEJÓN 46 SO	LUZ DEL GUAYAS	SUR-OESTE
5 - H	SANTA ELENA	AVENIDA 19 SO	URDANETA	SUR-OESTE
5 - I	SANTA ELENA	AVENIDA 19 SO	URDANETA	SUR-OESTE
6 - G	SANTA ELENA	AVENIDA 19 SO	LETAMENDI	SUR-OESTE
6 - H	SANTA ELENA	AVENIDA 19 SO	URDANETA	SUR-OESTE
6 - H	SANTA ELENA	AVENIDA 19 SO	LETAMENDI	SUR-OESTE
7 - F	SANTA ISABEL	CALLE 42 SO	PUERTO LIZA	SUR-OESTE
8 - F	SANTA ISABEL	CALLE 42 SO	PUERTO LIZA	SUR-OESTE
8 - G	SANTA ISABEL	CALLE 42 SO	PUERTO LIZA	SUR-OESTE
8 - G	SANTA ISABEL	CALLE 42 SO	ABEL GILBERT	SUR-OESTE
9 - G	SANTA ISABEL	CALLE 42 SO	ABEL GILBERT	SUR-OESTE
9 - G	SANTA ISABEL	CALLE 42 SO	ESTERO SALADO	SUR-OESTE
10 - G	SANTA LUCÍA	CALLE 42A SO	ESTERO SALADO	SUR-OESTE
7 - F	SANTA LUCÍA	CALLE 42A SO	PUERTO LIZA	SUR-OESTE
8 - F	SANTA LUCÍA	CALLE 42A SO	PUERTO LIZA	SUR-OESTE
8 - G	SANTA LUCÍA	CALLE 42A SO	PUERTO LIZA	SUR-OESTE
8 - G	SANTA LUCÍA	CALLE 42A SO	ABEL GILBERT	SUR-OESTE
9 - G	SANTA LUCÍA	CALLE 42A SO	ABEL GILBERT	SUR-OESTE
9 - G	SANTA LUCÍA	CALLE 42A SO	ESTERO SALADO	SUR-OESTE
11 - I	SANTA MARIANA DE JESÚS	CALLE 7 SO	PUERTO AZUL SUR	SUR-OESTE
12 - I	SANTA MARIANA DE JESÚS	CALLE 7 SO	PUERTO AZUL SUR	SUR-OESTE
10 - F	SANTA ROSA	AVENIDA 36C SO	BATALLÓN DEL SUBURBIO	SUR-OESTE
8 - G	SANTA ROSA	AVENIDA 36C SO	PUERTO LIZA	SUR-OESTE
9 - F	SANTA ROSA	AVENIDA 36C SO	PUERTO LIZA	SUR-OESTE
9 - F	SANTA ROSA	AVENIDA 36C SO	BATALLÓN DEL SUBURBIO	SUR-OESTE
9 - G	SANTA ROSA	AVENIDA 36C SO	PUERTO LIZA	SUR-OESTE
12 - I	SANTA TERESA DE JESÚS	1° RETORNO 7 SO	PUERTO AZUL SUR	SUR-OESTE
5 - C	SEGUNDO OSWALDO CAMPUZANO QUIÑONEZ	AVENIDA 6 SO	GUASMO OESTE	SUR-OESTE
8 - F	SEVILLA DE ORO	AVENIDA 34A SO	BATALLÓN DEL SUBURBIO	SUR-OESTE
9 - F	SEVILLA DE ORO	AVENIDA 34A SO	BATALLÓN DEL SUBURBIO	SUR-OESTE
7 - D	SGTO RICHARD OSWALDO BURGOS SUÁREZ	AVENIDA 25 SO	TRINITARIA	SUR-OESTE
7 - E	SGTO RICHARD OSWALDO BURGOS SUÁREZ	AVENIDA 25 SO	TRINITARIA	SUR-OESTE
7 - F	SGTO RICHARD OSWALDO BURGOS SUÁREZ	AVENIDA 25 SO	TRINITARIA	SUR-OESTE
7 - E	SGTO. AGUSTIN ANCHICO MURILLO	AVENIDA 30A SO	TRINITARIA	SUR-OESTE
8 - D	SGTO. AGUSTIN ANCHICO MURILLO	AVENIDA 30A SO	TRINITARIA	SUR-OESTE
8 - E	SGTO. AGUSTIN ANCHICO MURILLO	AVENIDA 30A SO	TRINITARIA	SUR-OESTE
8 - E	SGTO. CÉSAR ALONSO VILLACÍS MADRIL	AVENIDA 32A SO	TRINITARIA	SUR-OESTE
7 - D	SGTO. FAUSTO NICOLÁS ESPINOZA PINTO	AVENIDA 30 SO	TRINITARIA	SUR-OESTE
7 - E	SGTO. FAUSTO NICOLÁS ESPINOZA PINTO	AVENIDA 30 SO	TRINITARIA	SUR-OESTE
6 - E	SGTO. FENICIO ALFREDO ANGULO RAMÍREZ	CALLE 45A SO	TRINITARIA	SUR-OESTE
7 - E	SGTO. FENICIO ALFREDO ANGULO RAMÍREZ	CALLE 45A SO	TRINITARIA	SUR-OESTE
8 - D	SGTO. GABRIEL HIPÓLITO SOLÍS MOREIRA	AVENIDA 31 SO	TRINITARIA	SUR-OESTE
8 - E	SGTO. GABRIEL HIPÓLITO SOLÍS MOREIRA	AVENIDA 31 SO	TRINITARIA	SUR-OESTE
7 - E	SGTO. HÉCTOR GONZALO	CALLE 45B SO	TRINITARIA	SUR-OESTE
6 - D	SGTO. WILSON CUEVA PILLAJÓ	AVENIDA 22 SO	TRINITARIA	SUR-OESTE
6 - E	SGTO. WILSON CUEVA PILLAJÓ	AVENIDA 22 SO	TRINITARIA	SUR-OESTE
10 - G	SIG SIG	CALLE 41 SO	ESTERO SALADO	SUR-OESTE
7 - F	SIG SIG	CALLE 41 SO	PUERTO LIZA	SUR-OESTE
8 - F	SIG SIG	CALLE 41 SO	PUERTO LIZA	SUR-OESTE
8 - F	SIG SIG	CALLE 41 SO	ABEL GILBERT	SUR-OESTE
8 - G	SIG SIG	CALLE 41 SO	PUERTO LIZA	SUR-OESTE
8 - G	SIG SIG	CALLE 41 SO	ABEL GILBERT	SUR-OESTE
9 - G	SIG SIG	CALLE 41 SO	ABEL GILBERT	SUR-OESTE
9 - G	SIG SIG	CALLE 41 SO	ESTERO SALADO	SUR-OESTE
13 - I	SIMONE DE BEAUVOIR	AVENIDA 62A SO	PUERTO AZUL SUR	SUR-OESTE

NÓMINA DE VÍAS PÚBLICAS DE LA CIUDAD DE GUAYAQUIL APROBADAS POR EL M.I CONCEJO MUNICIPAL				
LÁMINA	DENOMINACIÓN DE CALLES.	NOMENCLATURA ALFANUMÉRICA	SECTORES DE NOMENCLATURA	CUADRANTE
13 - J	SIMONE DE BEAUVOIR	AVENIDA 62A SO	PUERTO AZUL SUR	SUR-OESTE
7 - D	SLDO. ÁNGEL OLIVO RIVERA SUÁREZ	AVENIDA 26 SO	TRINITARIA	SUR-OESTE
7 - E	SLDO. ÁNGEL OLIVO RIVERA SUÁREZ	AVENIDA 26 SO	TRINITARIA	SUR-OESTE
6 - D	SLDO. GERMÁN ANTONIO PITUIR ANTUASH	AVENIDA 24 SO	TRINITARIA	SUR-OESTE
7 - D	SLDO. GERMÁN ANTONIO PITUIR ANTUASH	AVENIDA 24 SO	TRINITARIA	SUR-OESTE
7 - E	SLDO. GERMÁN ANTONIO PITUIR ANTUASH	AVENIDA 24 SO	TRINITARIA	SUR-OESTE
7 - F	SLDO. GERMÁN ANTONIO PITUIR ANTUASH	AVENIDA 24 SO	TRINITARIA	SUR-OESTE
6 - E	SLDO. MILTON LENIN PATIÑO CUEVA	CALLE 49 SO	TRINITARIA	SUR-OESTE
7 - E	SLDO. MILTON LENIN PATIÑO CUEVA	CALLE 49 SO	TRINITARIA	SUR-OESTE
8 - E	SLDO. MILTON LENIN PATIÑO CUEVA	CALLE 49 SO	TRINITARIA	SUR-OESTE
7 - F	SLDO.ÁNGEL OLIVO RIVERA SUÁREZ	AVENIDA 26 SO	TRINITARIA	SUR-OESTE
12 - I	SOR JUANA INES DE LA CRUZ	AVENIDA 59 SO	PUERTO AZUL SUR	SUR-OESTE
12 - I	SOR MARIA DE SANTA ISABEL	4° PASAJE 57 SO	PUERTO AZUL SUR	SUR-OESTE
12 - I	SOR TERESA DE LOS ANDES	5° PASAJE 57 SO	PUERTO AZUL SUR	SUR-OESTE
10 - F	SUSCAL	CALLE 47 SO	ESTERO SALADO	SUR-OESTE
9 - E	SUSCAL	CALLE 47 SO	BATALLÓN DEL SUBURBIO	SUR-OESTE
9 - F	SUSCAL	CALLE 47 SO	ESTERO SALADO	SUR-OESTE
9 - F	SUSCAL	CALLE 47 SO	BATALLÓN DEL SUBURBIO	SUR-OESTE
5 - E	TAISHA	4° CALLEJÓN 46A SO	LUZ DEL GUAYAS	SUR-OESTE
6 - E	TAISHA	4° CALLEJÓN 46A SO	LUZ DEL GUAYAS	SUR-OESTE
4 - D	TENA	AVENIDA 1A SO	LOS ESTEROS	SUR-OESTE
4 - D	TENA	AVENIDA 1A SO	GUASMO OESTE	SUR-OESTE
5 - I	TNTE. GUSTAVO LEDESMA VÁSQUEZ	AVENIDA 16 SO	URDANETA	SUR-OESTE
4 - H	TULCÁN	AVENIDA 8 SO	SUCRE	SUR-OESTE
4 - H	TULCÁN	AVENIDA 8 SO	GARCÍA MORENO	SUR-OESTE
4 - I	TULCÁN	AVENIDA 8 NO	9 DE OCTUBRE OESTE	SUR-OESTE
4 - I	TULCÁN	AVENIDA 8 SO	9 DE OCTUBRE OESTE	SUR-OESTE
4 - I	TULCÁN	AVENIDA 8 SO	SUCRE	SUR-OESTE
5 - F	TULCÁN	AVENIDA 8 SO	GARCÍA MORENO	SUR-OESTE
5 - G	TULCÁN	AVENIDA 8 SO	GARCÍA MORENO	SUR-OESTE
5 - H	TULCÁN	AVENIDA 8 SO	GARCÍA MORENO	SUR-OESTE
4 - H	TUNGURAHUA	AVENIDA 10 SO	SUCRE	SUR-OESTE
4 - I	TUNGURAHUA	AVENIDA 10 NO	9 DE OCTUBRE OESTE	SUR-OESTE
4 - I	TUNGURAHUA	AVENIDA 10 SO	9 DE OCTUBRE OESTE	SUR-OESTE
4 - I	TUNGURAHUA	AVENIDA 10 SO	SUCRE	SUR-OESTE
5 - G	TUNGURAHUA	AVENIDA 10 SO	GARCÍA MORENO	SUR-OESTE
5 - H	TUNGURAHUA	AVENIDA 10 SO	SUCRE	SUR-OESTE
5 - H	TUNGURAHUA	AVENIDA 10 SO	GARCÍA MORENO	SUR-OESTE
10 - F	VALDEZ	CALLE 45A SO	ESTERO SALADO	SUR-OESTE
10 - G	VALDEZ	CALLE 45A SO	ESTERO SALADO	SUR-OESTE
8 - F	VALDEZ	CALLE 45A SO	BATALLÓN DEL SUBURBIO	SUR-OESTE
9 - F	VALDEZ	CALLE 45A SO	ESTERO SALADO	SUR-OESTE
9 - F	VALDEZ	CALLE 45A SO	BATALLÓN DEL SUBURBIO	SUR-OESTE
10 - G	VALENCIA	CALLE 44 SO	ESTERO SALADO	SUR-OESTE
7 - F	VALENCIA	CALLE 44 SO	PUERTO LIZA	SUR-OESTE
8 - F	VALENCIA	CALLE 44 SO	PUERTO LIZA	SUR-OESTE
8 - F	VALENCIA	CALLE 44 SO	BATALLÓN DEL SUBURBIO	SUR-OESTE
9 - F	VALENCIA	CALLE 44 SO	PUERTO LIZA	SUR-OESTE
9 - G	VALENCIA	CALLE 44 SO	PUERTO LIZA	SUR-OESTE
9 - G	VALENCIA	CALLE 44 SO	ABEL GILBERT	SUR-OESTE
9 - G	VALENCIA	CALLE 44 SO	ESTERO SALADO	SUR-OESTE
4 - H	VENEZUELA	CALLE 27 SE	GARCÍA MORENO	SUR-OESTE
4 - H	VENEZUELA	CALLE 27 SO	GARCÍA MORENO	SUR-OESTE
5 - H	VENEZUELA	CALLE 27 SO	GARCÍA MORENO	SUR-OESTE
5 - H	VENEZUELA	CALLE 27 SO	LETAMENDI	SUR-OESTE
6 - H	VENEZUELA	CALLE 27 SO	FEBRES CORDERO	SUR-OESTE
6 - H	VENEZUELA	CALLE 27 SO	LETAMENDI	SUR-OESTE
7 - H	VENEZUELA	CALLE 27 SO	FEBRES CORDERO	SUR-OESTE
8 - H	VENEZUELA	CALLE 27 SO	FEBRES CORDERO	SUR-OESTE
8 - I	VENEZUELA	CALLE 27 SO	FEBRES CORDERO	SUR-OESTE
8 - I	VENEZUELA	CALLE 27 SO	ESTERO SALADO	SUR-OESTE
10 - E	VÍA PERIMETRAL	CALLE 48 SO	BATALLÓN DEL SUBURBIO	SUR-OESTE
10 - J	VÍA PERIMETRAL	AVENIDA 56 NO	SAN EDUARDO	SUR-OESTE
11 - I	VÍA PERIMETRAL	AVENIDA 56 NO	SAN EDUARDO	SUR-OESTE
11 - I	VÍA PERIMETRAL	CALLE 48 SO	PUERTO AZUL SUR	SUR-OESTE
11 - J	VÍA PERIMETRAL	AVENIDA 56 NO	SAN EDUARDO	SUR-OESTE
6 - E	VÍA PERIMETRAL	CALLE 48 SO	LUZ DEL GUAYAS	SUR-OESTE
6 - E	VÍA PERIMETRAL	CALLE 48 SO	TRINITARIA	SUR-OESTE
6 - E	VÍA PERIMETRAL	CALLE 48 SO	LOS ESTEROS	SUR-OESTE

NÓMINA DE VÍAS PÚBLICAS DE LA CIUDAD DE GUAYAQUIL APROBADAS POR EL M.I CONCEJO MUNICIPAL				
LÁMINA	DENOMINACIÓN DE CALLES.	NOMENCLATURA ALFANUMÉRICA	SECTORES DE NOMENCLATURA	CUADRANTE
7 - E	VÍA PERIMETRAL	CALLE 48 SO	TRINITARIA	SUR-OESTE
8 - E	VÍA PERIMETRAL	CALLE 48 SO	TRINITARIA	SUR-OESTE
9 - E	VÍA PERIMETRAL	CALLE 48 SO	BATALLÓN DEL SUBURBIO	SUR-OESTE
9 - E	VÍA PERIMETRAL	CALLE 48 SO	TRINITARIA	SUR-OESTE
4 - F	VICENTE LEVI CASTILLO	CALLE 44 SE	GUANGALA	SUR-OESTE
8 - H	VICENTE RAMÓN ROCA RODRIGUEZ	AVENIDA 49 SO	FEBRES CORDERO	SUR-OESTE
8 - H	VICENTE RAMÓN ROCA RODRIGUEZ	AVENIDA 49 SO	ABEL GILBERT	SUR-OESTE
8 - H	VICENTE RAMÓN ROCA RODRIGUEZ	AVENIDA 49 SO	ESTERO SALADO	SUR-OESTE
8 - I	VICENTE RAMÓN ROCA RODRIGUEZ	AVENIDA 49 SO	FEBRES CORDERO	SUR-OESTE
8 - I	VICENTE RAMÓN ROCA RODRIGUEZ	AVENIDA 49 SO	ESTERO SALADO	SUR-OESTE
9 - G	VICENTE RAMÓN ROCA RODRIGUEZ	AVENIDA 49 SO	ABEL GILBERT	SUR-OESTE
9 - G	VICENTE RAMÓN ROCA RODRIGUEZ	PASAJE 48 SO	ABEL GILBERT	SUR-OESTE
9 - G	VICENTE RAMÓN ROCA RODRIGUEZ	AVENIDA 49 SO	ESTERO SALADO	SUR-OESTE
9 - H	VICENTE RAMÓN ROCA RODRIGUEZ	AVENIDA 49 SO	ABEL GILBERT	SUR-OESTE
9 - H	VICENTE RAMÓN ROCA RODRIGUEZ	AVENIDA 49 SO	ESTERO SALADO	SUR-OESTE
5 - I	VICTOR HUGO BRIONES	AVENIDA 12 SO	URDANETA	SUR-OESTE
7 - H	VICTOR MANUEL PEÑAHERRERA	AVENIDA 39 SO	FEBRES CORDERO	SUR-OESTE
7 - I	VICTOR MANUEL PEÑAHERRERA	AVENIDA 39 SO	FEBRES CORDERO	SUR-OESTE
8 - H	VICTOR MANUEL PEÑAHERRERA	AVENIDA 39 SO	FEBRES CORDERO	SUR-OESTE
8 - H	VICTOR MANUEL PEÑAHERRERA	AVENIDA 39 SO	ABEL GILBERT	SUR-OESTE
12 - I	VICTORIA BENITES DE ROGGIERO	1° CALLEJÓN 5A SO	PUERTO AZUL SUR	SUR-OESTE
12 - J	VICTORIA CONCHA DE VALDEZ	CALLE 1 SO	PUERTO AZUL SUR	SUR-OESTE
13 - J	VICTORIA CONCHA DE VALDEZ	CALLE 1 SO	PUERTO AZUL SUR	SUR-OESTE
5 - E	YACUAMBI	2° CALLEJÓN 46C SO	LUZ DEL GUAYAS	SUR-OESTE
6 - E	YACUAMBI	2° CALLEJÓN 46C SO	LUZ DEL GUAYAS	SUR-OESTE
6 - G	YAGUACHI	AVENIDA 23 SO	LETAMENDI	SUR-OESTE
6 - G	YAGUACHI	AVENIDA 23 SO	PUERTO LIZA	SUR-OESTE
6 - H	YAGUACHI	AVENIDA 23 SO	FEBRES CORDERO	SUR-OESTE
6 - I	YAGUACHI	AVENIDA 23 SO	FEBRES CORDERO	SUR-OESTE
7 - F	YAGUACHI	AVENIDA 23 SO	PUERTO LIZA	SUR-OESTE
7 - G	YAGUACHI	AVENIDA 23 SO	PUERTO LIZA	SUR-OESTE
5 - E	YANZATZA	CALLE 47B SO	LUZ DEL GUAYAS	SUR-OESTE
5 - E	YANZATZA	CALLE 47B SO	HUANCAVILCA	SUR-OESTE
6 - E	YANZATZA	CALLE 47B SO	LUZ DEL GUAYAS	SUR-OESTE
5 - E	ZAMORA	CALLE 47B SO	LUZ DEL GUAYAS	SUR-OESTE
5 - E	ZAMORA	CALLE 47B SO	SOPEÑA	SUR-OESTE
6 - E	ZAMORA	CALLE 47B SO	LUZ DEL GUAYAS	SUR-OESTE
4 - D	ZAMORA CHINCHIPE	3° PASEO 50 SO	LOS ESTEROS	SUR-OESTE
7 - F	ZARUMILLA	2° CALLEJÓN 42 SO	PUERTO LIZA	SUR-OESTE
8 - F	ZARUMILLA	2° CALLEJÓN 42 SO	PUERTO LIZA	SUR-OESTE
11 - I	ZOILA UGARTE	2° HERRADURA 58 SO	PUERTO AZUL SUR	SUR-OESTE
12 - I	ZOILA UGARTE	2° HERRADURA 58 SO	PUERTO AZUL SUR	SUR-OESTE

f





PROYECTO:
 ORDENANZA SUSTITUTIVA SOBRE NOMENCLATURA URBANA DEL CANTÓN GUAYAQUIL Y DE LAS CABECERAS PARROQUIALES DE SUS PARROQUIAS RURALES.

LÁMINA
1

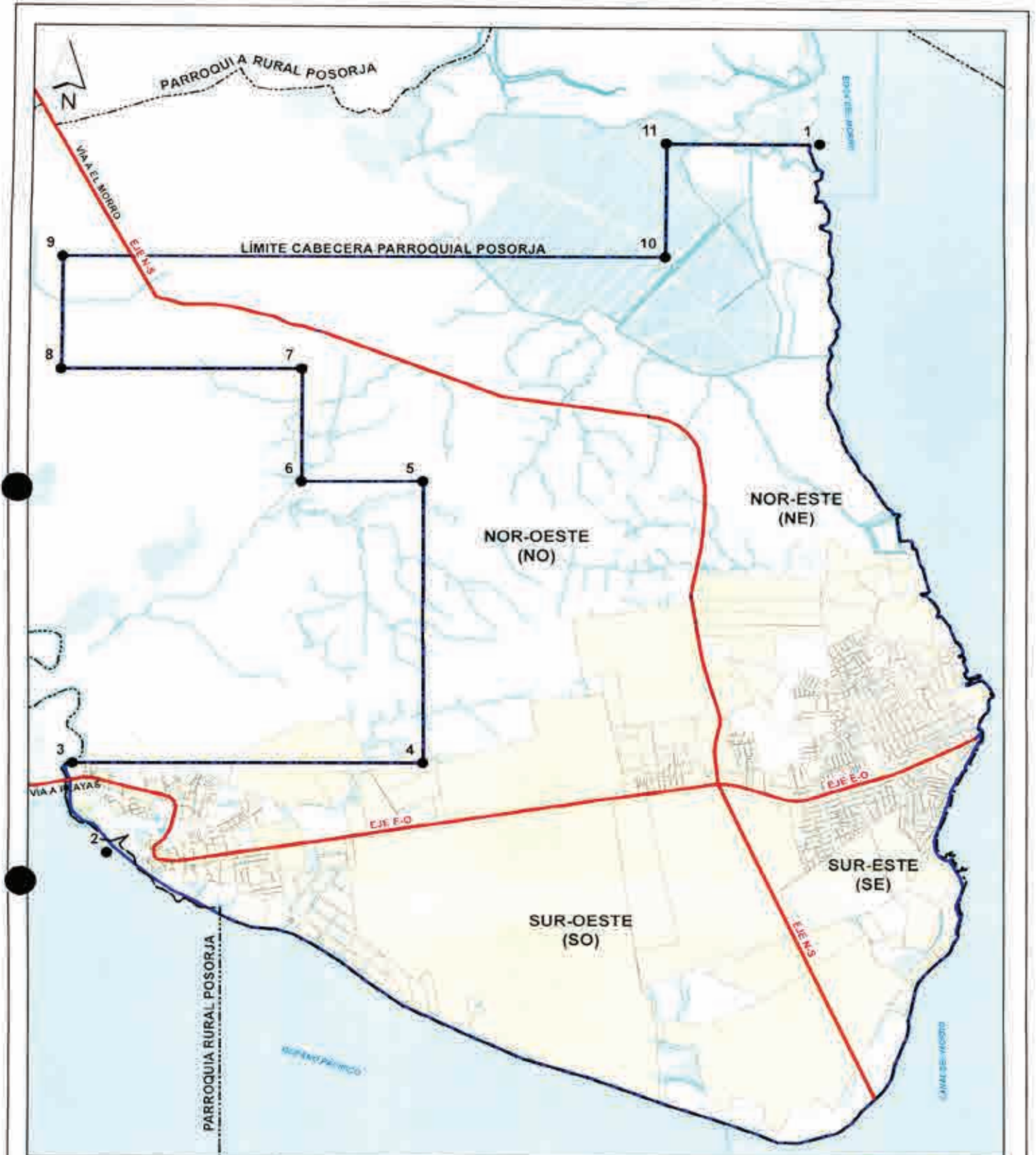






DIRECCIÓN DE PLANIFICACIÓN URBANA, PROYECTOS Y ORDENAMIENTO TERRITORIAL






CONTIENE:
 DISTRIBUCIÓN DE LÁMINAS EN LA CABECERA PARROQUIAL POSORJA

ESCALA: 1:40,900
 FECHA: JUNIO 2020







 <p>MUY ILUSTRE MUNICIPALIDAD DE GUAYAQUIL</p>	 <p>Alcaldía Guayaquil DRA. CYNTHIA VITEMI JIMENEZ ADMINISTRACION 2019 - 2022</p>	<p>PROYECTO: ORDENANZA SUSTITUTIVA SOBRE NOMENCLATURA URBANA DEL CANTON GUAYAQUIL Y DE LAS CABECERAS PARROQUIALES DE SUS PARROQUIAS RURALES</p>	<p>LAMINA 2</p>	
<p>DIRECCION DE PLANIFICACION URBANA, PROYECTOS Y ORDENAMIENTO TERRITORIAL</p>		<p>CONTIENE: CUADRANTES EN EL AREA DE LA CABECERA PARROQUIAL DE POSORJA</p>	<p>ESCALA: 1:42,150 FECHA: JUNIO 2020</p>	



 <p>MUY ILUSTRE MUNICIPALIDAD DE GUAYAQUIL</p>	 <p>Alcaldía Guayaquil DRA. CYNTHIA VITERI JIMENEZ ADMINISTRACION 2019 - 2023</p>	<p>CONTIENE:</p> <p>GUÍA OFICIAL DE NOMBRES DE CALLES DEL ÁREA URBANA, ÁREA DE EXPANSIÓN URBANA Y DE LAS CABECERAS PARROQUIALES DE LAS PARROQUIAS RURALES DEL CANTÓN GUAYAQUIL.</p>	<p>LÁMINA:</p> <p>43 - BJ</p>	44 - BI	43 - BI
			<p>DIRECCION DE PLANIFICACION URBANA, PROYECTOS Y ORDENAMIENTO TERRITORIAL</p>		<p>PROYECTO:</p> <p>ORDENANZA SUSTITUTIVA SOBRE NOMENCLATURA URBANA DEL CANTÓN GUAYAQUIL Y DE LAS CABECERAS PARROQUIALES DE SUS PARROQUIAS RURALES</p>
			<p>FECHA: JUNIO 2020</p>	44 - BK	43 - BK

4



 <p>MUY ILUSTRE MUNICIPALIDAD DE GUAYAQUIL</p>	 <p>Alcaldía Guayaquil DRA. CYNTHIA VITERI-BMENEZ ADMINISTRACIÓN 2019 - 2023</p>	<p>CONTIENE</p> <p>GUIA OFICIAL DE NOMBRES DE CALLES DEL ÁREA URBANA, ÁREA DE EXPANSIÓN URBANA Y DE LAS CABECERAS PARROQUIALES DE LAS PARROQUIAS RURALES DEL CANTÓN GUAYAQUIL</p>	<p>LÁMINA</p> <p>43 - BL</p>		<p>44 - BK</p>	<p>43 - BK</p>	
			<p>DIRECCIÓN DE PLANIFICACIÓN URBANA, PROYECTOS Y ORDENAMIENTO TERRITORIAL</p>	 <p>DUPOT</p>	<p>PROYECTO</p> <p>ORDENANZA SUSTITUTIVA SOBRE NOMENCLATURA URBANA DEL CANTÓN GUAYAQUIL Y DE LAS CABECERAS PARROQUIALES DE SUS PARROQUIAS RURALES</p>	<p>ESCALA: 1:5 190</p>	
					<p>44 - BM</p>	<p>43 - BM</p>	

[Handwritten signature]



**MUY ILUSTRE MUNICIPALIDAD DE GUAYAQUIL**

**Alcaldio Guayaquil**
DRA. CYNTHIA VITERI JIMENEZ
ADMINISTRACION 2019 - 2023

CONTIENE
GUÍA OFICIAL DE NOMBRES DE CALLES DEL ÁREA URBANA, ÁREA DE EXPANSIÓN URBANA Y DE LAS CABECERAS PARROQUIALES DE LAS PARROQUIAS RURALES DEL CANTÓN GUAYAQUIL.

LAMINA
43 - BK

44 - BJ	43 - BJ
44 - BK	43 - BK
44 - BL	43 - BL

DIRECCIÓN DE PLANIFICACIÓN URBANA, PROYECTOS Y ORDENAMIENTO TERRITORIAL

**DUPOT**

PROYECTO:
ORDENANZA SUSTITUTIVA SOBRE NOMENCLATURA URBANA DEL CANTÓN GUAYAQUIL Y DE LAS CABECERAS PARROQUIALES DE SUS PARROQUIAS RURALES

ESCALA: 1:5.190
FECHA: JUNIO 2020

44 - BJ	43 - BJ
44 - BK	43 - BK
44 - BL	43 - BL



CONTIENE:
GUÍA OFICIAL DE NOMBRES DE CALLES DEL ÁREA URBANA, ÁREA DE EXPANSIÓN URBANA Y DE LAS CABECERAS PARROQUIALES DE LAS PARROQUIAS RURALES DEL CANTÓN GUAYAQUIL

LÁMINA:
44 - BJ

45 - BI	44 - BI	43 - BI
45 - BJ	44 - BJ	43 - BJ

DIRECCIÓN DE PLANIFICACIÓN URBANA,
 PROYECTOS Y ORDENAMIENTO TERRITORIAL



PROYECTO:
 ORDENANZA SUSTITUTIVA SOBRE NOMENCLATURA URBANA DEL CANTÓN GUAYAQUIL Y DE LAS CABECERAS PARROQUIALES DE SUS PARROQUIAS RURALES

ESCALA: 1:5.190
 FECHA: JUNIO 2020

45 - BK	44 - BK	43 - BK
---------	---------	---------



CONTIENE:
 GUÍA OFICIAL DE NOMBRES DE CALLES DEL ÁREA URBANA, ÁREA DE EXPANSIÓN URBANA Y DE LAS CABECERAS PARROQUIALES DE LAS PARROQUIAS RURALES DEL CANTÓN GUAYAQUIL

LÁMINA:
44 - BL

45 - BK	44 - BK	43 - BK
45 - BL	44 - BL	43 - BL

DIRECCIÓN DE PLANIFICACIÓN URBANA, PROYECTOS Y ORDENAMIENTO TERRITORIAL



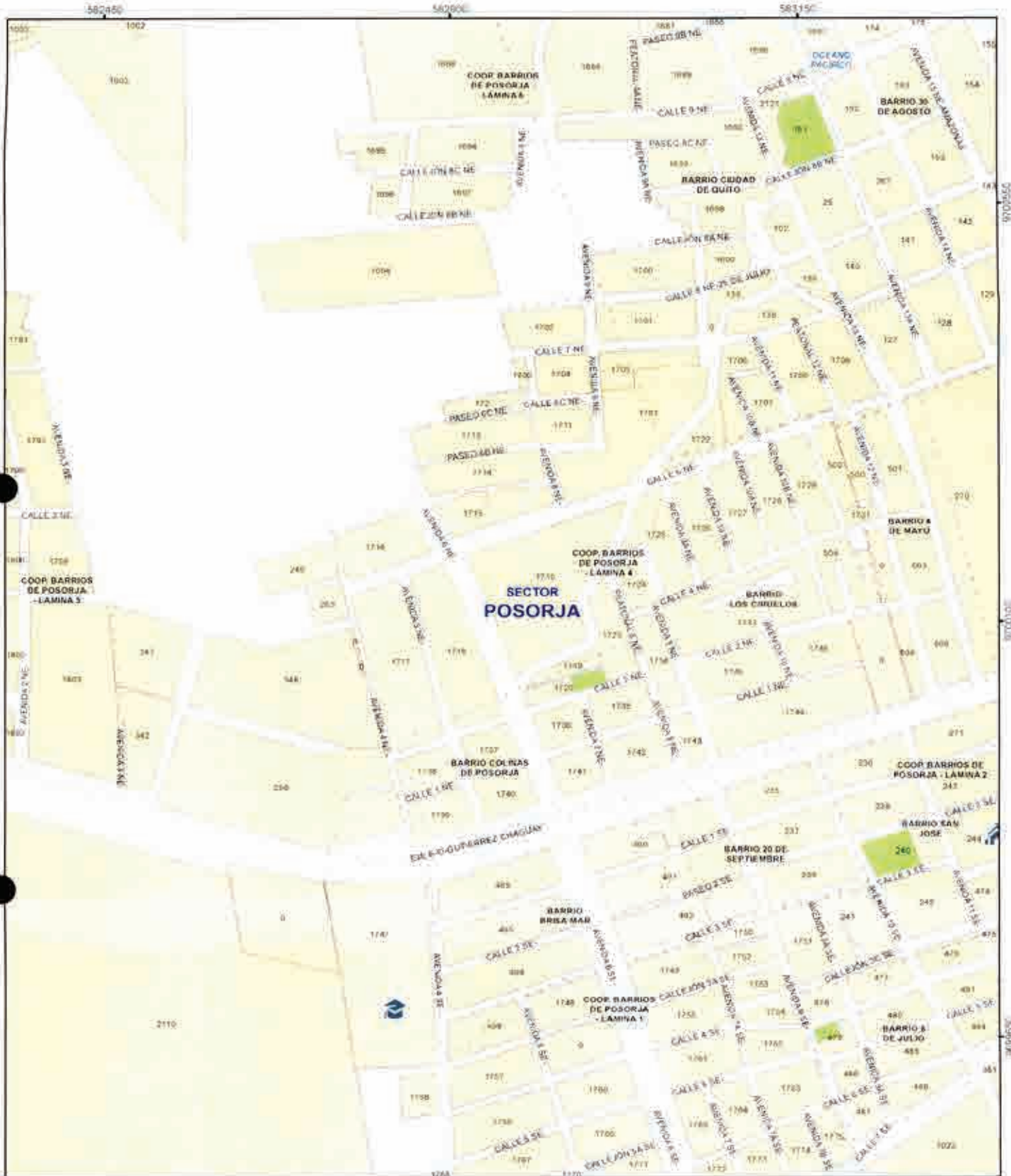
PROYECTO:
 ORDENANZA SUSTITUTIVA SOBRE NOMENCLATURA URBANA DEL CANTÓN GUAYAQUIL Y DE LAS CABECERAS PARROQUIALES DE SUS PARROQUIAS RURALES

ESCALA: 1:5.190
 FECHA: JUNIO 2020

45 - BM	44 - BM	43 - BM
---------	---------	---------

09/09/2020

✓



CONTIENE:
GUÍA OFICIAL DE NOMBRES DE CALLES DEL ÁREA URBANA, ÁREA DE EXPANSIÓN URBANA Y DE LAS CABECERAS PARROQUIALES DE LAS PARROQUIAS RURALES DEL CANTÓN GUAYAQUIL.

LAMINA:
44 - BK

45 - BJ	44 - BJ	43 - BJ
45 - BK	44 - BK	43 - BK

DIRECCION DE PLANIFICACION URBANA, PROYECTOS Y ORDENAMIENTO TERRITORIAL.

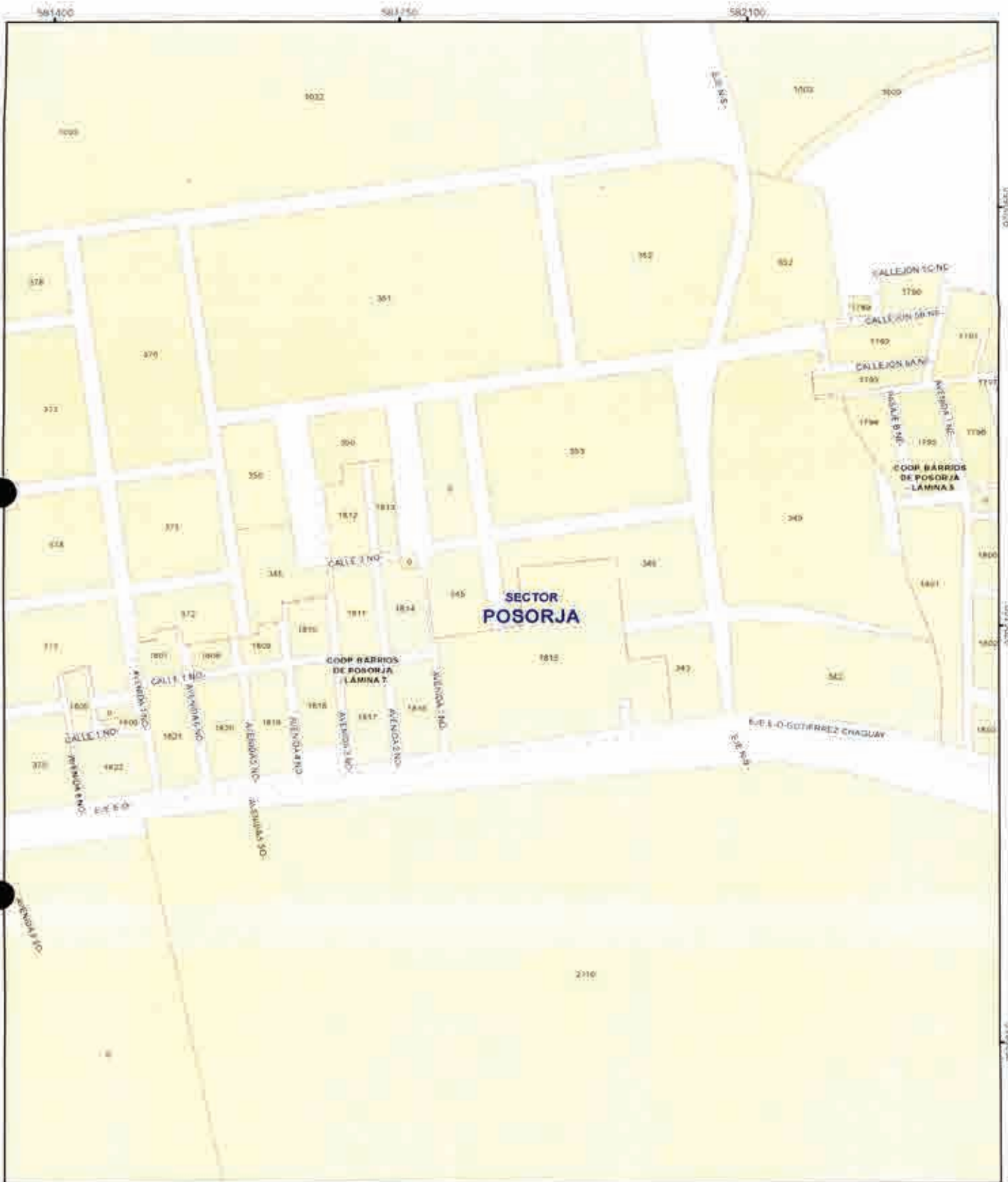


PROYECTO:
 ORDENANZA SUSTITUTIVA SOBRE NOMENCLATURA URBANA DEL CANTÓN GUAYAQUIL Y DE LAS CABECERAS PARROQUIALES DE SUS PARROQUIAS RURALES.

ESCALA: 1:5.190
 FECHA: JUNIO 2020

45 - BL	44 - BL	43 - BL
---------	---------	---------

L



CONTIENE
 GUÍA OFICIAL DE NOMBRES DE CALLES DEL
 ÁREA URBANA, ÁREA DE EXPANSIÓN URBANA
 Y DE LAS CABECERAS PARROQUIALES DE LAS
 PARROQUIAS RURALES DEL CANTÓN
 GUAYAQUIL.

LÁMINA
45 - BK

46 - BJ	45 - BJ	44 - BJ
46 - BK	45 - BK	44 - BK

DIRECCIÓN DE PLANIFICACIÓN URBANA,
 PROYECTOS Y ORDENAMIENTO
 TERRITORIAL



PROYECTO:
 ORDENANZA SUSTITUTIVA SOBRE NOMENCLATURA
 URBANA DEL CANTÓN GUAYAQUIL Y DE LAS CABECERAS
 PARROQUIALES DE SUS PARROQUIAS RURALES.

ESCALA: 1:5.190
 FECHA: JUNIO 2020

46 - BL	45 - BL	44 - BL
---------	---------	---------



CONTIENE
 GUÍA OFICIAL DE NOMBRES DE CALLES DEL
 ÁREA URBANA, ÁREA DE EXPANSIÓN URBANA
 Y DE LAS CABECERAS PARROQUIALES DE LAS
 PARROQUIAS RURALES DEL CANTÓN
 GUAYAQUIL

ÁMPLIA
49 - BL

50 - BK	49 - BK	48 - BK
	49 - BL	48 - BL

DIRECCIÓN DE PLANIFICACIÓN URBANA,
 PROYECTOS Y ORDENAMIENTO
 TERRITORIAL

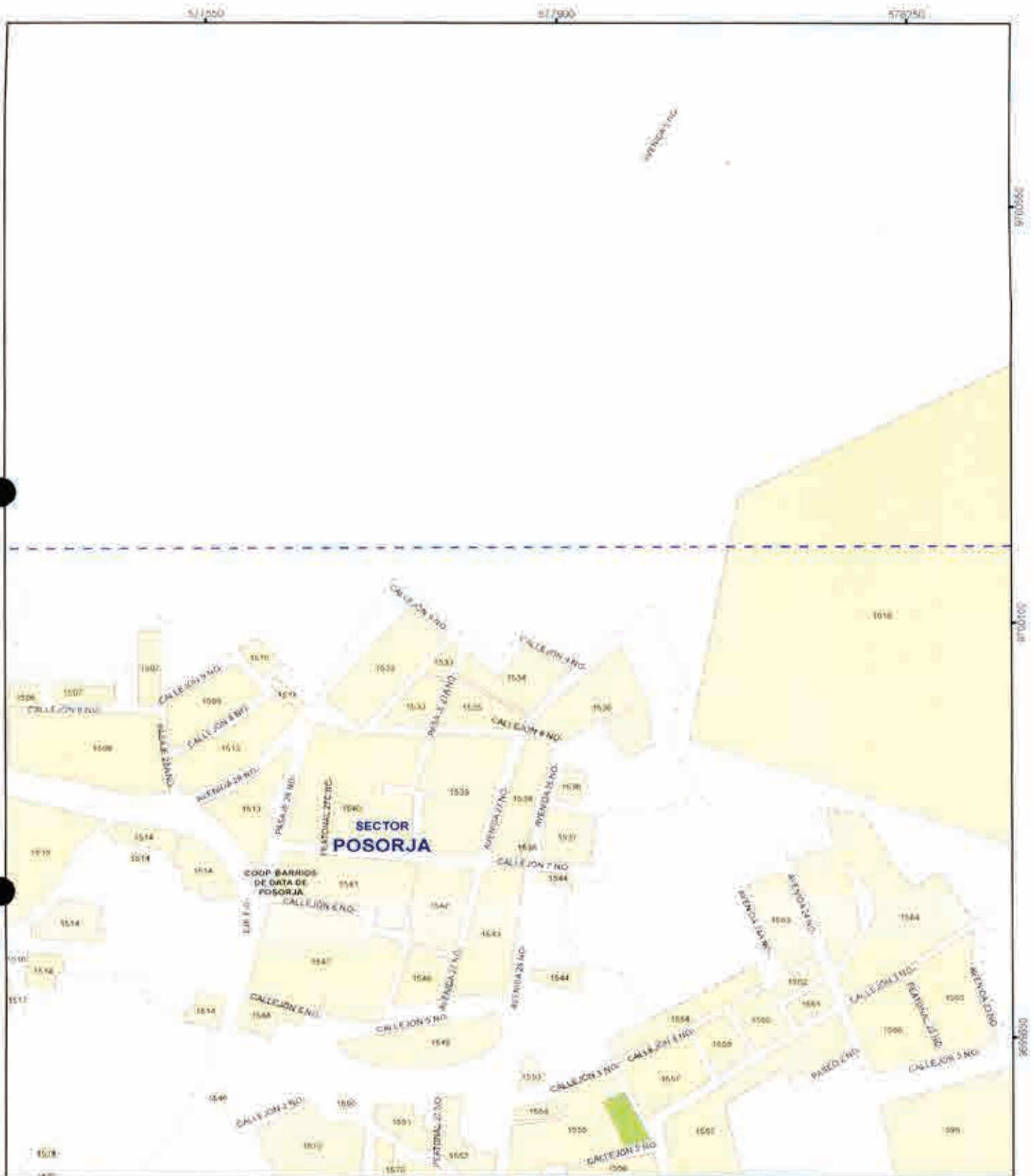





PROYECTO:
 ORDENANZA SUSTITUTIVA SOBRE NOMENCLATURA
 URBANA DEL CANTÓN GUAYAQUIL Y DE LAS CABECERAS
 PARROQUIALES DE SUS PARROQUIAS RURALES

ESCALA: 1:5.100
 FECHA: JUNIO 2020

	49 - BM	48 - BM
--	---------	---------

Handwritten signature or mark.



 <p>MUY ILUSTRE MUNICIPALIDAD DE GUAYAQUIL <small>Por el Desarrollo y el Bienestar</small></p>	 <p>Alcaldía Guayaquil DRA. CYNTHIA VITERI JIMENEZ ADMINISTRACIÓN 2019 - 2020</p>	<p>CONTIENE: GUÍA OFICIAL DE NOMBRES DE CALLES DEL ÁREA URBANA, ÁREA DE EXPANSIÓN URBANA Y DE LAS CABECERAS PARROQUIALES DE LAS PARROQUIAS RURALES DEL CANTÓN GUAYAQUIL</p>	<p>LAMINA: 49 - BK</p>	<table border="1"> <tr> <td>50 - BJ</td> <td>49 - BJ</td> <td>48 - BJ</td> </tr> <tr> <td>50 - BK</td> <td style="border: 2px solid red;">49 - BK</td> <td>48 - BK</td> </tr> <tr> <td></td> <td>49 - BL</td> <td>48 - BL</td> </tr> </table>	50 - BJ	49 - BJ	48 - BJ	50 - BK	49 - BK	48 - BK		49 - BL	48 - BL
50 - BJ	49 - BJ	48 - BJ											
50 - BK	49 - BK	48 - BK											
	49 - BL	48 - BL											
<p>DIRECCIÓN DE PLANIFICACIÓN URBANA, PROYECTOS Y ORDENAMIENTO TERRITORIAL</p>		<p>PROYECTO: ORDENANZA SUSTITUTIVA SOBRE NOMENCLATURA URBANA DEL CANTÓN GUAYAQUIL Y DE LAS CABECERAS PARROQUIALES DE SUS PARROQUIAS RURALES</p>	<p>ESCALA: 1:5.190 FECHA: JUNIO 2020</p>										




MUY ILUSTRE MUNICIPALIDAD DE GUAYAQUIL
 DIRECCIÓN DE PLANIFICACIÓN URBANA, PROYECTOS Y ORDENAMIENTO TERRITORIAL



Alcaldía Guayaquil
 DRA. CYNTHIA VITERI JIMÉNEZ
 ADMINISTRACIÓN 2019 - 2023



CONTIENE:
 GUIA OFICIAL DE NOMBRES DE CALLES DEL ÁREA URBANA, ÁREA DE EXPANSIÓN URBANA Y DE LAS CABECERAS PARROQUIALES DE LAS PARROQUIAS RURALES DEL CANTÓN GUAYAQUIL

PROYECTO:
 ORDENANZA SUSTITUTIVA SOBRE NOMENCLATURA URBANA DEL CANTÓN GUAYAQUIL Y DE LAS CABECERAS PARROQUIALES DE SUS PARROQUIAS RURALES

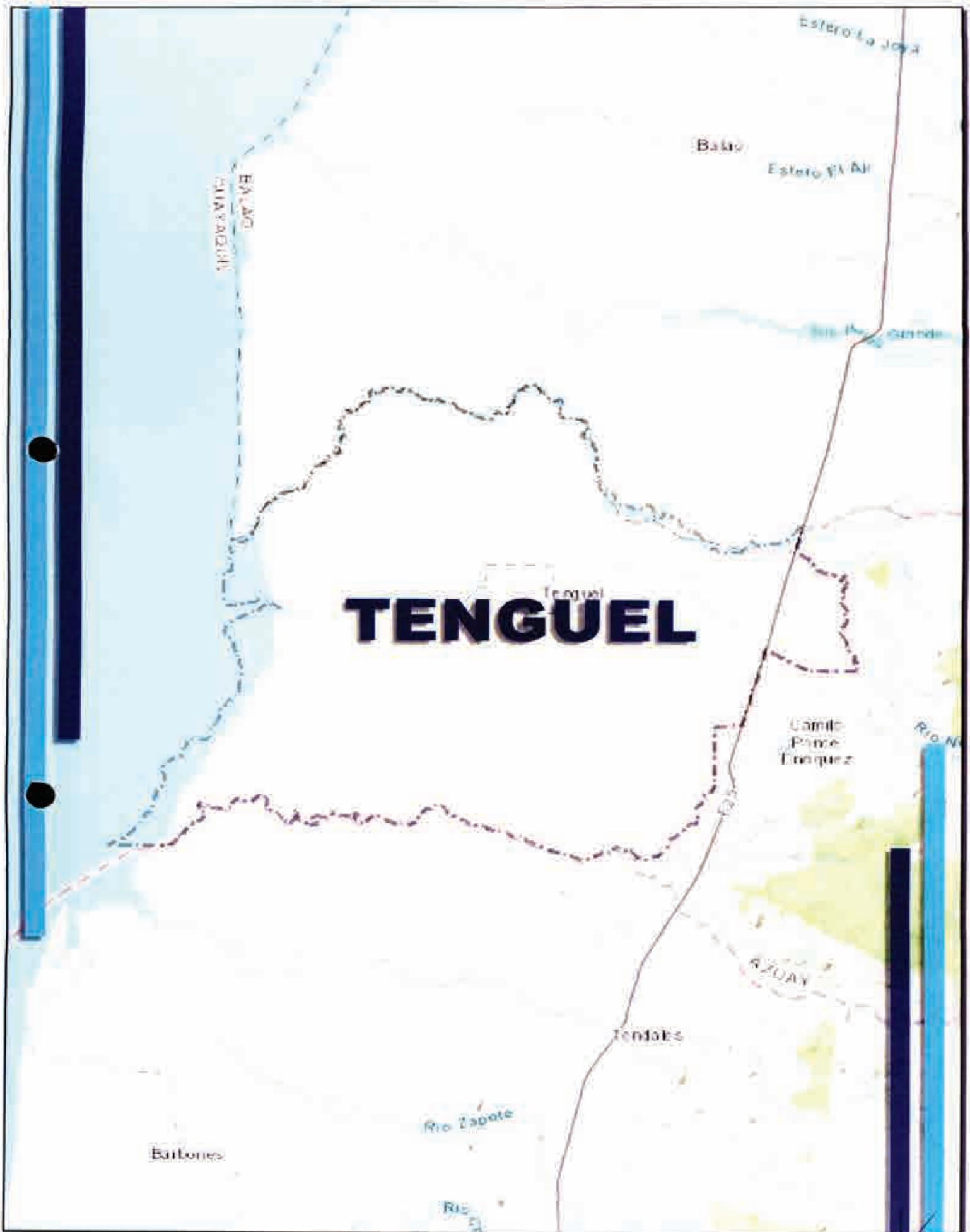
LÁMINA:
50 - BK

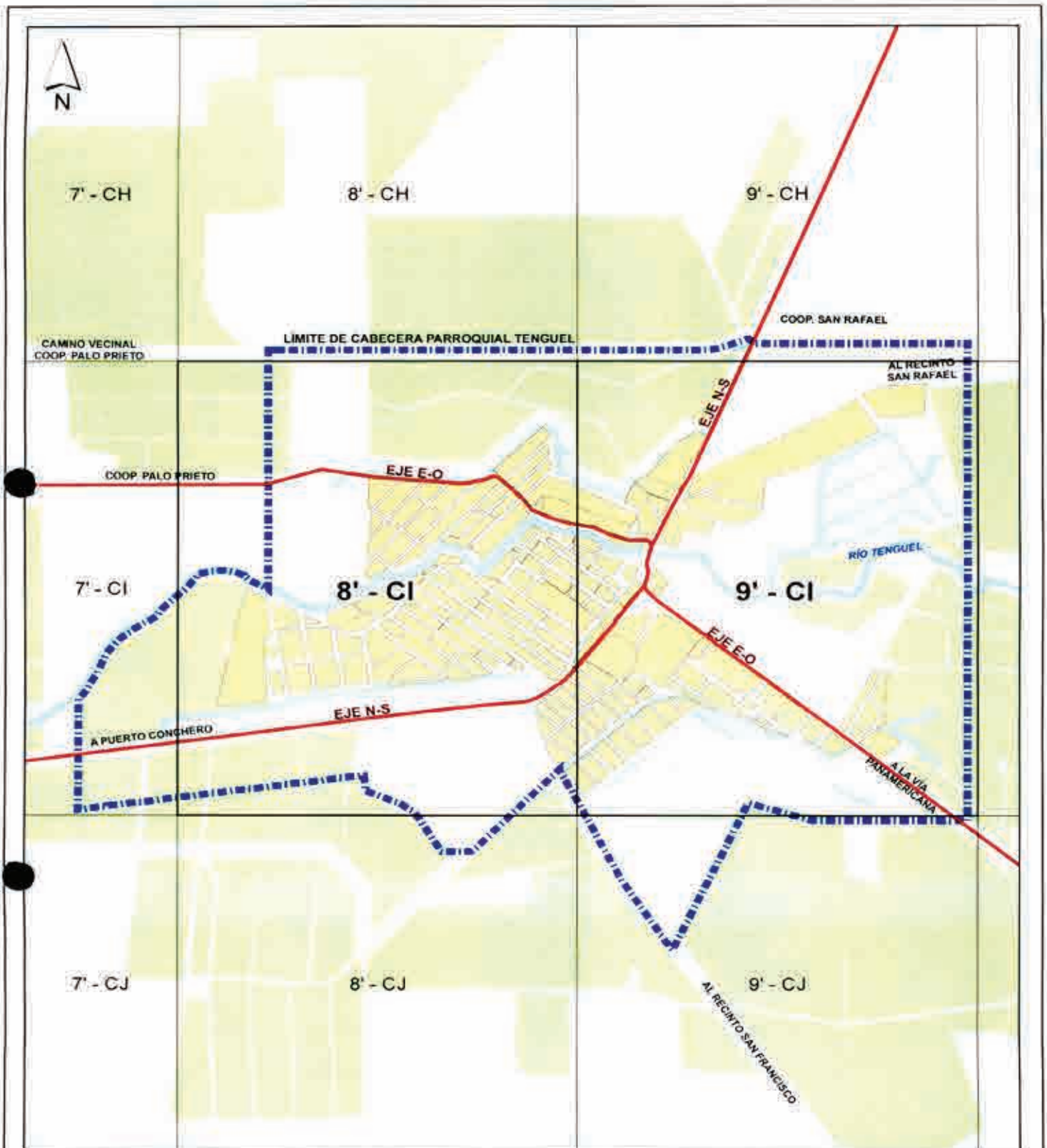
ESCALA: 1:5.190

FECHA: JUNIO 2020

51 - BJ	50 - BJ	49 - BJ
	50 - BK	49 - BK
		49 - BL

NÓMINA DE VÍAS PÚBLICAS DE LA CIUDAD DE GUAYAQUIL APROBADAS POR EL M.I CONCEJO MUNICIPAL				
LÁMINA	DENOMINACIÓN DE CALLES.	NOMENCLATURA ALFANUMÉRICA	SECTORES DE NOMENCLATURA	CUADRANTE
44 - BJ	10 DE AGOSTO	CALLEJÓN 11C NE	POSORJA	NOR-ESTE
43 - BJ	25 DE JULIO	CALLE 8 NE	POSORJA	NOR-ESTE
43 - BK	25 DE JULIO	CALLE 8 NE	POSORJA	NOR-ESTE
44 - BK	25 DE JULIO	CALLE 8 NE	POSORJA	NOR-ESTE
43 - BJ	29 DE ABRIL	AVENIDA 16C NE	POSORJA	NOR-ESTE
43 - BK	29 DE ABRIL	AVENIDA 16C NE	POSORJA	NOR-ESTE
44 - BJ	29 DE ABRIL	AVENIDA 16C NE	POSORJA	NOR-ESTE
43 - BK	30 DE AGOSTO	AVENIDA 16A SE	POSORJA	SUR-ESTE
43 - BK	30 DE AGOSTO	AVENIDA 16B NE	POSORJA	NOR-ESTE
44 - BJ	30 DE AGOSTO	AVENIDA 16B NE	POSORJA	NOR-ESTE
44 - BK	30 DE AGOSTO	AVENIDA 16B NE	POSORJA	NOR-ESTE
43 - BK	9 DE OCTUBRE	CALLE 2 NE	POSORJA	NOR-ESTE
43 - BJ	ABDÓN CALDERÓN	AVENIDA 19 NE	POSORJA	NOR-ESTE
43 - BK	ABDÓN CALDERÓN	AVENIDA 19 NE	POSORJA	NOR-ESTE
43 - BK	AGUIRRE IRRISARRY	CALLE 3 NE	POSORJA	NOR-ESTE
44 - BJ	ALBERTO TAPIA	AVENIDA 17 NE	POSORJA	NOR-ESTE
43 - BK	AMAZONAS	AVENIDA 15 NE	POSORJA	NOR-ESTE
44 - BJ	AMAZONAS	AVENIDA 15 NE	POSORJA	NOR-ESTE
44 - BJ	AMAZONAS	PEATONAL 15 NE	POSORJA	NOR-ESTE
44 - BK	AMAZONAS	AVENIDA 15 NE	POSORJA	NOR-ESTE
43 - BK	ARNULFO ARANDIA	CALLEJÓN 2A SE	POSORJA	SUR-ESTE
43 - BJ	BELÉN	CALLEJÓN 11A NE	POSORJA	NOR-ESTE
44 - BJ	BELÉN	CALLEJÓN 11A NE	POSORJA	NOR-ESTE
43 - BK	CACIQUE TOMALA	CALLE 1 NE	POSORJA	NOR-ESTE
43 - BK	CARLOS JULIO CARVAJAL	AVENIDA 16 SE	POSORJA	SUR-ESTE
43 - BK	CLIMACO CARVAJAL	CALLE 2 SE	POSORJA	SUR-ESTE
44 - BJ	FICUS	CALLE 13 NE	POSORJA	NOR-ESTE
43 - BJ	GUAYAQUIL	CALLE 9 NE	POSORJA	NOR-ESTE
44 - BJ	GUAYAQUIL	CALLE 9 NE	POSORJA	NOR-ESTE
44 - BK	GUAYAQUIL	CALLE 9 NE	POSORJA	NOR-ESTE
43 - BJ	GUIDO CHIRIBOGA	AVENIDA 17A NE	POSORJA	NOR-ESTE
43 - BK	GUIDO CHIRIBOGA	AVENIDA 17A NE	POSORJA	NOR-ESTE
43 - BK	GUTIÉRREZ CHAGUAY	EJE E-O	POSORJA	
44 - BK	GUTIÉRREZ CHAGUAY	EJE E-O	POSORJA	
45 - BK	GUTIÉRREZ CHAGUAY	EJE E-O	POSORJA	
44 - BJ	ISRAEL	CALLEJÓN 11B NE	POSORJA	NOR-ESTE
43 - BJ	JAMBELÍ	CALLE 5 NE	POSORJA	NOR-ESTE
43 - BK	JAMBELÍ	CALLE 5 NE	POSORJA	NOR-ESTE
43 - BJ	JUAN COLÁN	AVENIDA 21 NE	POSORJA	NOR-ESTE
43 - BJ	JUAN COLÁN	AVENIDA 22 NE	POSORJA	NOR-ESTE
43 - BK	JUAN COLÁN	AVENIDA 21 NE	POSORJA	NOR-ESTE
43 - BK	JUAN COLÁN	AVENIDA 21 SE	POSORJA	SUR-ESTE
43 - BJ	JUAN DE URQUIZA	AVENIDA 23 NE	POSORJA	NOR-ESTE
43 - BK	JUAN DE URQUIZA	AVENIDA 23 SE	POSORJA	SUR-ESTE
43 - BK	JUAN DE URQUIZA	AVENIDA 23 NE	POSORJA	NOR-ESTE
43 - BK	JUAN DEL VALLE	CALLE 1 SE	POSORJA	SUR-ESTE
43 - BJ	LOS OLIVOS	CALLE 11 NE	POSORJA	NOR-ESTE
44 - BJ	LOS OLIVOS	CALLE 11 NE	POSORJA	NOR-ESTE
43 - BJ	LOS SALMOS	CALLE 10 NE	POSORJA	NOR-ESTE
44 - BJ	LOS SALMOS	CALLE 10 NE	POSORJA	NOR-ESTE
43 - BK	MALPELO	TRANSVERSAL 2 SE	POSORJA	SUR-ESTE
43 - BK	MALPELO	CALLE 2 SE	POSORJA	SUR-ESTE
43 - BK	MALPELO	TRANSVERSAL 2A SE	POSORJA	SUR-ESTE
43 - BJ	NATIVIDAD FLORES	AVENIDA 25 NE	POSORJA	NOR-ESTE
43 - BJ	NERY CHALÉN	AVENIDA 22 NE	POSORJA	NOR-ESTE
43 - BK	NERY CHALÉN	AVENIDA 22 NE	POSORJA	NOR-ESTE
43 - BK	NERY CHALÉN	AVENIDA 22 SE	POSORJA	SUR-ESTE
43 - BJ	POSORJA	AVENIDA 17 NE	POSORJA	NOR-ESTE
43 - BK	POSORJA	AVENIDA 17 NE	POSORJA	NOR-ESTE
43 - BK	POSORJA	AVENIDA 17 SE	POSORJA	SUR-ESTE
43 - BJ	QUITO	AVENIDA 17A NE	POSORJA	NOR-ESTE
44 - BJ	QUITO	AVENIDA 17A NE	POSORJA	NOR-ESTE
43 - BK	REGIDOR TREJO	CALLE 4 NE	POSORJA	NOR-ESTE
43 - BJ	REY SALOMÓN	CALLE 12 NE	POSORJA	NOR-ESTE
44 - BJ	REY SALOMÓN	CALLE 12 NE	POSORJA	NOR-ESTE
43 - BK	SIMÓN YAQUI	AVENIDA 20 SE	POSORJA	SUR-ESTE
43 - BK	SIMÓN YAQUI	AVENIDA 20 NE	POSORJA	NOR-ESTE
43 - BJ	TEODORO WOLF	AVENIDA 24 NE	POSORJA	NOR-ESTE
43 - BK	TEODORO WOLF	AVENIDA 24 NE	POSORJA	NOR-ESTE
43 - BK	TEODORO WOLF	AVENIDA 24 SE	POSORJA	SUR-ESTE





PROYECTO:
ORDENANZA SUSTITUTIVA SOBRE NOMENCLATURA URBANA DEL CANTÓN GUAYAQUIL Y DE LAS CABECERAS PARROQUIALES DE SUS PARROQUIAS RURALES


LÁMINA:
1

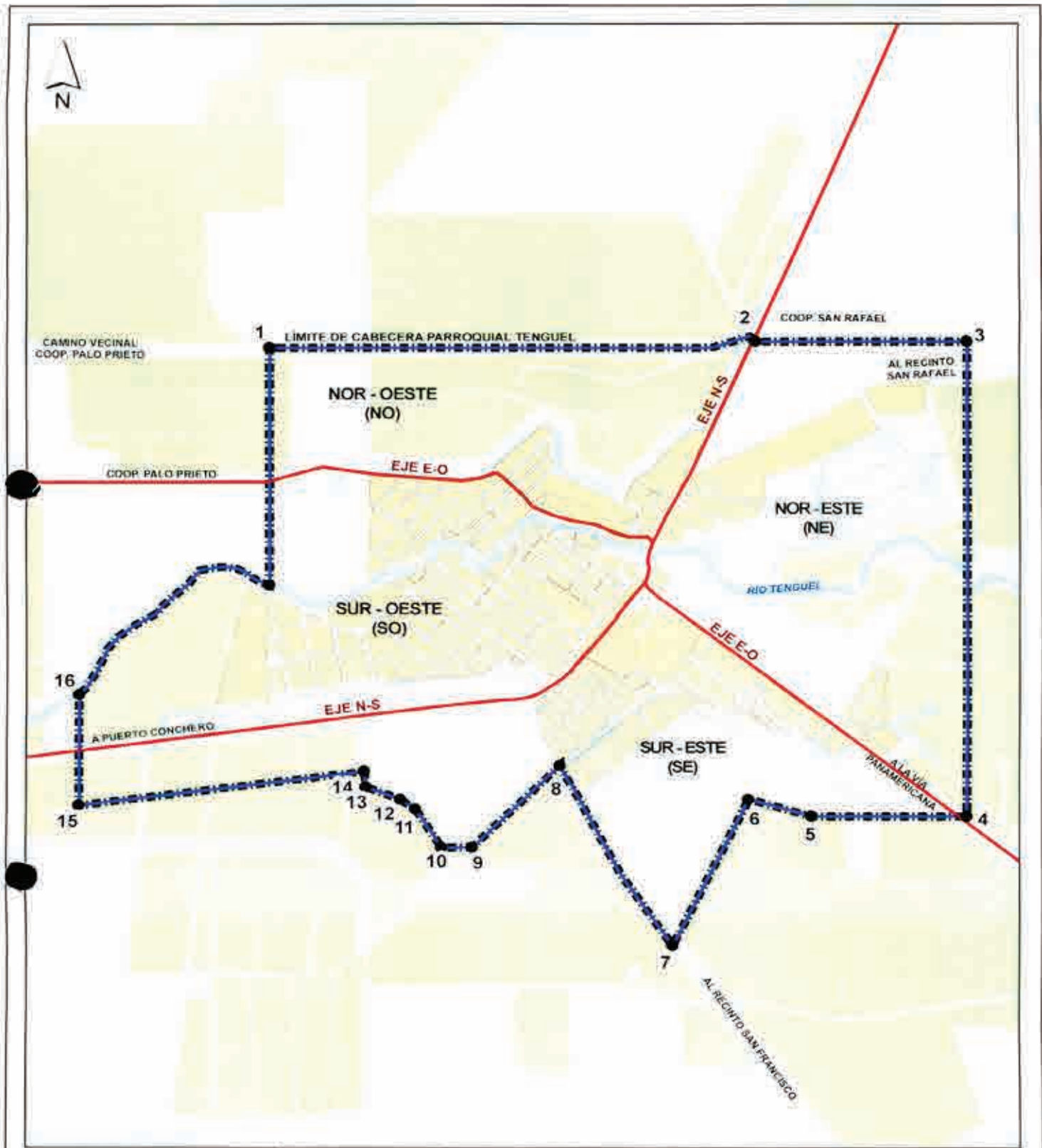
DIRECCIÓN DE PLANIFICACIÓN URBANA, PROYECTOS Y ORDENAMIENTO TERRITORIAL



CONTIENE:
DISTRIBUCIÓN DE LÁMINAS EN LA CABECERA PARROQUIAL TENGUEL

ESCALA: 1:13.000
FECHA: JUNIO 2020





PROYECTO:
ORDENANZA SUSTITUTIVA SOBRE NOMENCLATURA URBANA DEL CANTÓN GUAYAQUIL Y DE LAS CABECERAS PARROQUIALES DE SUS PARROQUIAS RURALES

LÁMINA:
2

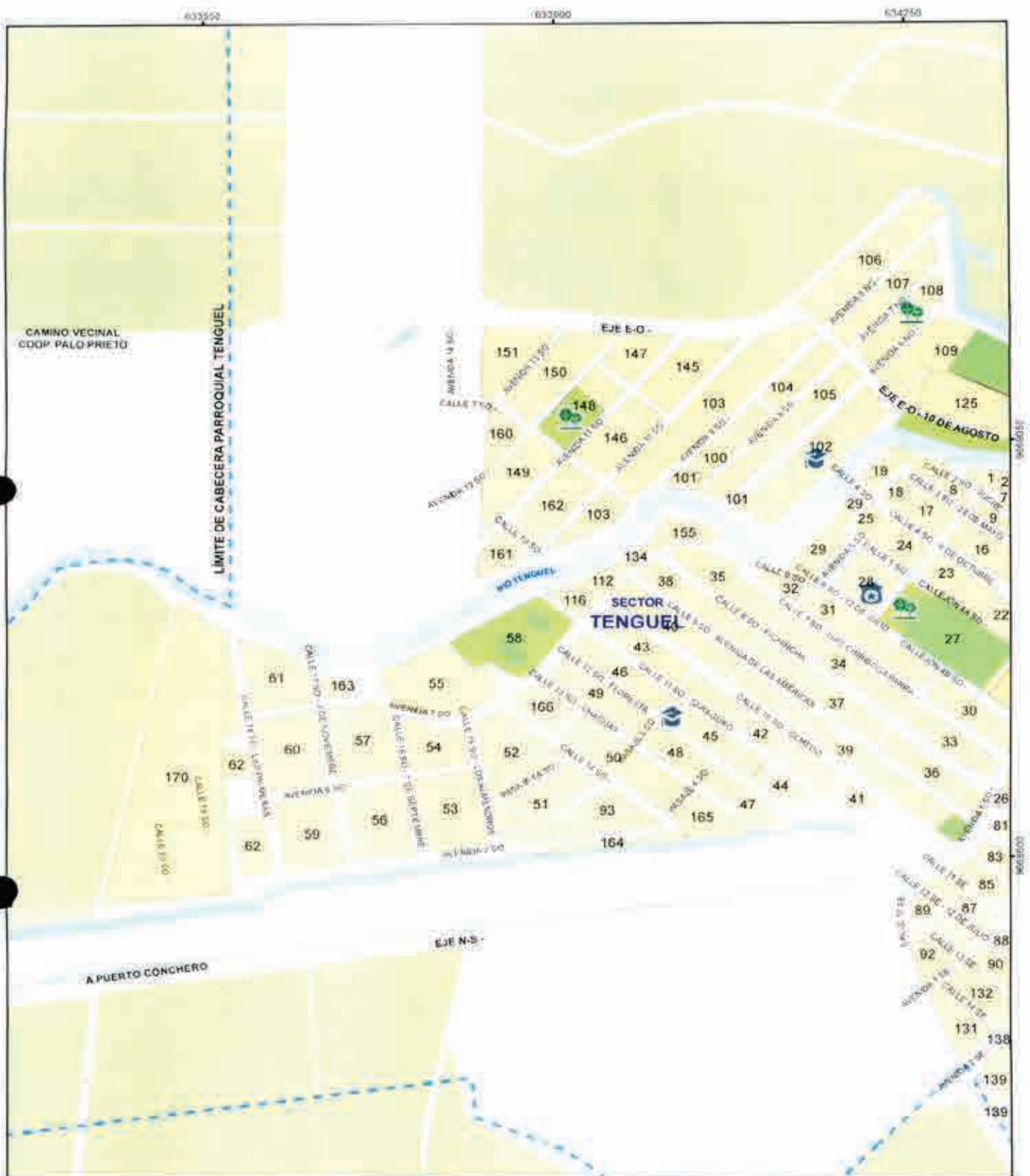






DIRECCIÓN DE PLANIFICACIÓN URBANA, PROYECTOS Y ORDENAMIENTO TERRITORIAL

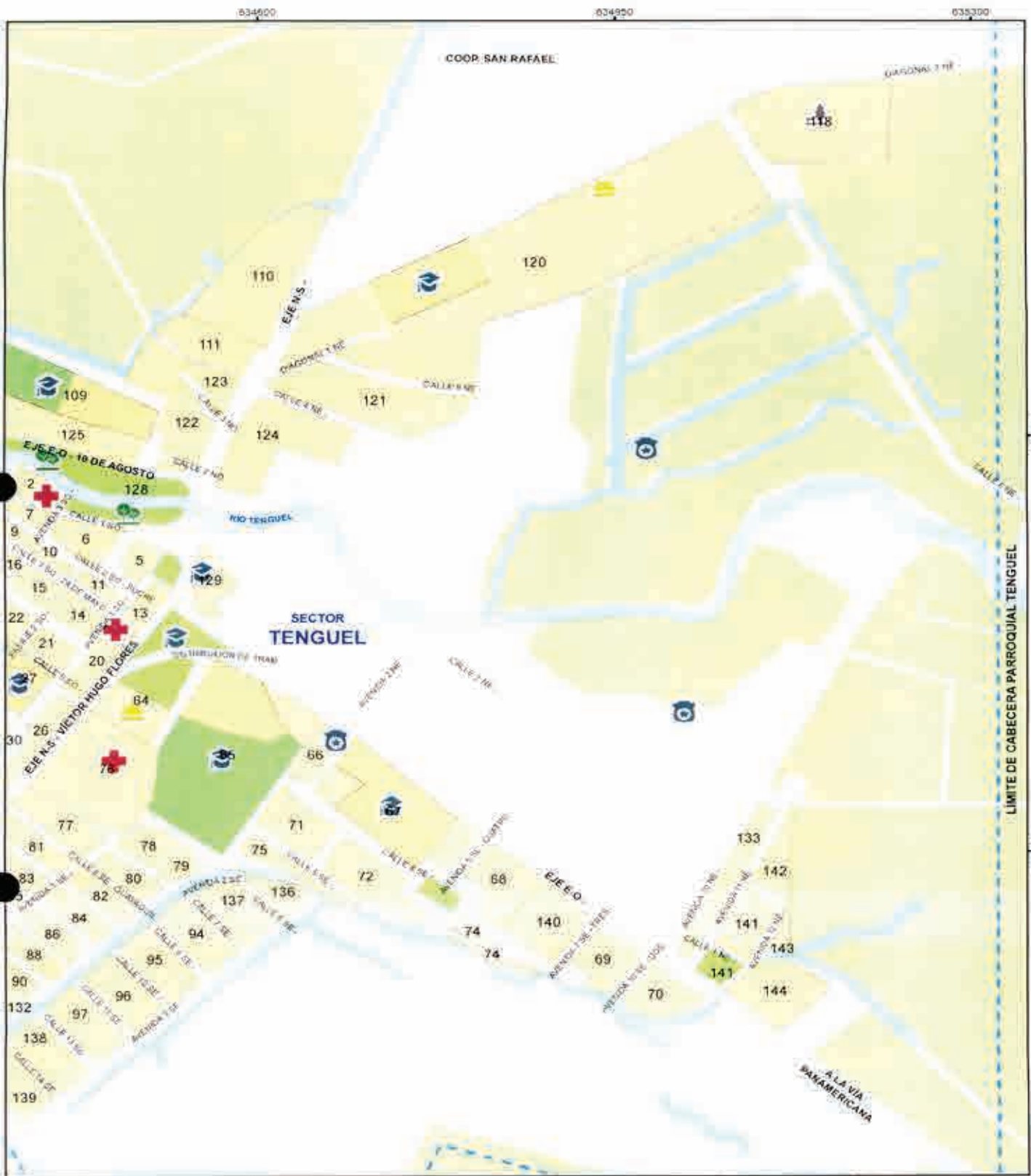






CONTIENE:
CUADRANTES DE LA CABECERA PARROQUIAL TENGUEL

ESCALA: 1:13.000
 FECHA: JUNIO 2020



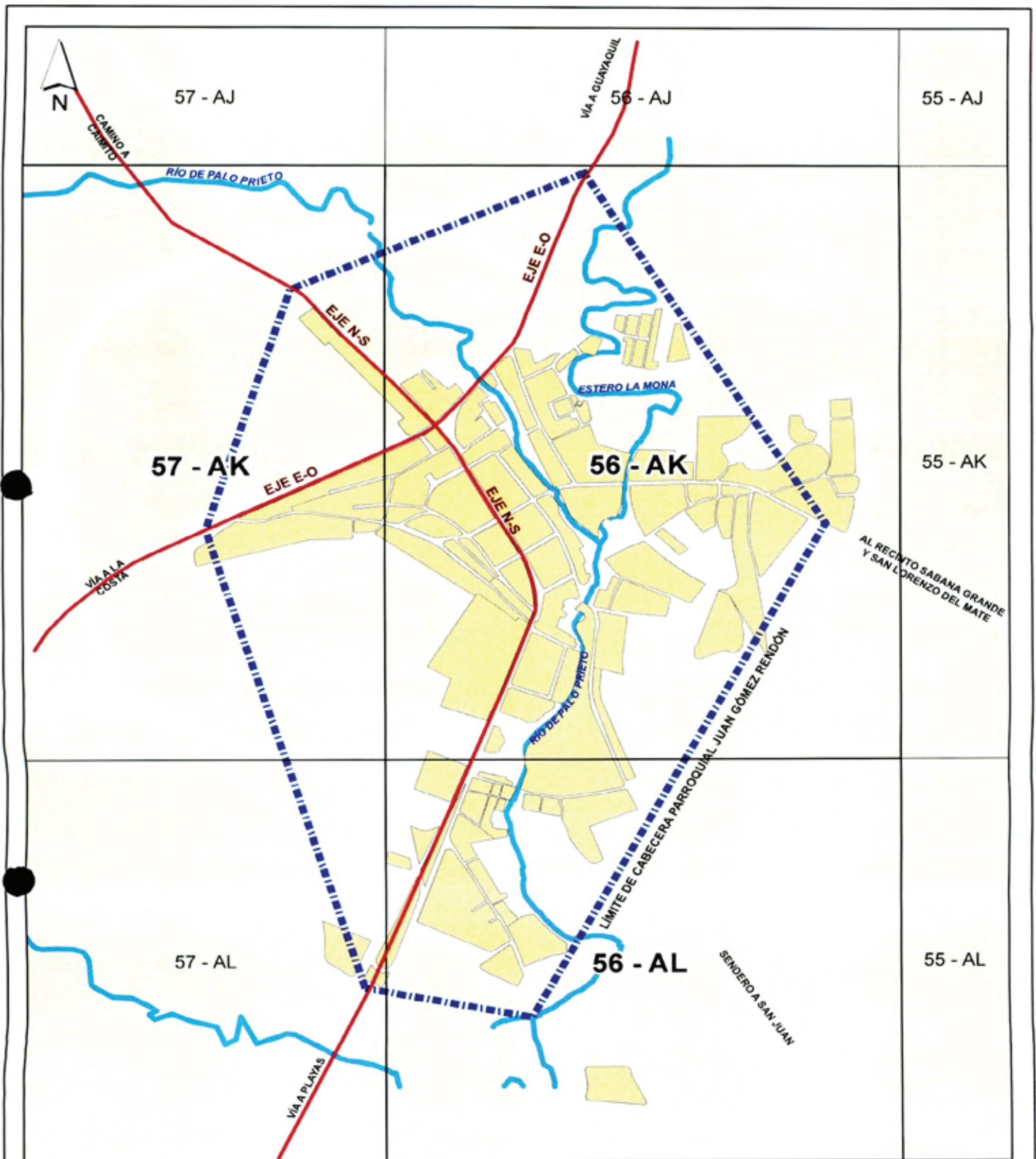
 <p>MUY ILUSTRE MUNICIPALIDAD DE GUAYAQUIL <small>Distrito Cantonero de Guayaquil</small></p>	 <p>Alcaldía Guayaquil <small>DRA. CYNTHIA VITERI JIMENEZ ADMINISTRACIÓN 2019 - 2023</small></p>	<p>CONTIENE: GUIA OFICIAL DE NOMBRES DE CALLES DEL ÁREA URBANA, ÁREA DE EXPANSIÓN URBANA Y DE LAS CABECERAS PARROQUIALES DE LAS PARROQUIAS RURALES DEL CANTÓN GUAYAQUIL</p>	<p>LÁMINA: 8' - C1</p>	<p>UBICACIÓN:</p> 
<p>DIRECCIÓN DE PLANIFICACIÓN URBANA, PROYECTOS Y ORDENAMIENTO TERRITORIAL</p>		<p>PROYECTO: ORDENANZA SUSTITUTIVA SOBRE NOMENCLATURA URBANA DEL CANTÓN GUAYAQUIL Y DE LAS CABECERAS PARROQUIALES DE SUS PARROQUIAS RURALES.</p>	<p>ESCALA: 1:5.750 FECHA: JUNIO 2020</p>	



 <p>MUY ILUSTRE MUNICIPALIDAD DE GUAYAQUIL</p>	 <p>Alcaldía Guayaquil DRA. CYNTHIA VITERI JIMENEZ ADMINISTRACION 2019 - 2022</p>	<p>CONTIENE</p> <p>GUÍA OFICIAL DE NOMBRES DE CALLES DEL ÁREA URBANA, ÁREA DE EXPANSIÓN URBANA Y DE LAS CABECERAS PARROQUIALES DE LAS PARROQUIAS RURALES DEL CANTÓN GUAYAQUIL</p>	<p>LAMINA:</p> <p>9' - CI</p>	<p>UBICACIÓN</p> 
<p>DIRECCION DE PLANIFICACION URBANA, PROYECTOS Y ORDENAMIENTO TERRITORIAL</p>		<p>PROYECTO:</p> <p>ORDENANZA SUSTITUTIVA SOBRE NOMENCLATURA URBANA DEL CANTÓN QUAYAQUIL Y DE LAS CABECERAS PARROQUIALES DE SUS PARROQUIAS RURALES</p>	<p>ESCALA: 1:5 190</p> <p>FECHA: JUNIO 2020</p>	


NÓMINA DE VÍAS PÚBLICAS DE LA CIUDAD DE GUAYAQUIL APROBADAS POR EL M.I CONCEJO MUNICIPAL				
LÁMINA	DENOMINACIÓN DE CALLES.	NOMENCLATURA ALFANUMÉRICA	SECTORES DE NOMENCLATURA	CUADRANTE
8' - CI	12 DE JULIO	CALLEJÓN 12 SE	TENGUEL	SUR-ESTE
8' - CI	CAMILO PONCE	CALLEJÓN 10 SE	TENGUEL	SUR-ESTE
8' - CI	5 DE DICIEMBRE	CALLEJÓN 9 SE	TENGUEL	SUR-ESTE
8' - CI	AVENIDA DE LAS AMÉRICAS	CALLEJÓN 9 SO	TENGUEL	SUR-ESTE
8' - CI	PICHINCHA	CALLEJÓN 8 SO	TENGUEL	SUR-ESTE
8' - CI	OLMEDO	CALLEJÓN 10 SO	TENGUEL	SUR-ESTE
8' - CI	SARAGURO	CALLEJÓN 11 SO	TENGUEL	SUR-ESTE
8' - CI	SARAGURO	PASAJE 2 SO	TENGUEL	SUR-ESTE
9' - CI	24 DE MAYO	CALLEJÓN 3 SO	TENGUEL	SUR-ESTE
8' - CI	10 DE AGOSTO	EJE E-O	TENGUEL	SUR-OESTE
8' - CI	12 DE JULIO	CALLEJÓN 6 SO	TENGUEL	SUR-OESTE
8' - CI	24 DE MAYO	CALLEJÓN 3 SO	TENGUEL	SUR-OESTE
8' - CI	3 DE NOVIEMBRE	CALLEJÓN 17 SO	TENGUEL	SUR-OESTE
8' - CI	7 DE SEPTIEMBRE	CALLEJÓN 16 SO	TENGUEL	SUR-OESTE
8' - CI	9 DE OCTUBRE	CALLEJÓN 4 SO	TENGUEL	SUR-OESTE
8' - CI	AVENIDA DE LAS AMÉRICAS	CALLEJÓN 9 SO	TENGUEL	SUR-OESTE
8' - CI	CHAGUAY	CALLEJÓN 13 SO	TENGUEL	SUR-OESTE
8' - CI	FLORESTA	CALLEJÓN 12 SO	TENGUEL	SUR-OESTE
8' - CI	LAS PALMERAS	CALLEJÓN 18 SO	TENGUEL	SUR-OESTE
8' - CI	LOS ALMENDROS	CALLEJÓN 15 SO	TENGUEL	SUR-OESTE
8' - CI	LUIS CHIRIBOGA PARRA	CALLEJÓN 7 SO	TENGUEL	SUR-OESTE
8' - CI	OLMEDO	CALLEJÓN 10 SO	TENGUEL	SUR-OESTE
8' - CI	PICHINCHA	CALLEJÓN 8 SO	TENGUEL	SUR-OESTE
8' - CI	SARAGURO	CALLEJÓN 11 SO	TENGUEL	SUR-OESTE
8' - CI	SUCRE	CALLEJÓN 2 SO	TENGUEL	SUR-OESTE
8' - CI	VÍCTOR HUGO FLORES	EJE N-S	TENGUEL	SUR-OESTE
9' - CI	10 DE AGOSTO	EJE E-O	TENGUEL	SUR-OESTE
9' - CI	5 DE DICIEMBRE	CALLEJÓN 9 SE	TENGUEL	SUR-OESTE
9' - CI	9 DE OCTUBRE	CALLEJÓN 4 SO	TENGUEL	SUR-OESTE
9' - CI	CAMILO PONCE	CALLEJÓN 10 SE	TENGUEL	SUR-OESTE
9' - CI	CUATRO	PASAJE 5 SE	TENGUEL	SUR-OESTE
9' - CI	DOS	PASAJE 10 SE	TENGUEL	SUR-OESTE
9' - CI	GUAYAQUIL	CALLEJÓN 8 SE	TENGUEL	SUR-OESTE
9' - CI	SUCRE	CALLEJÓN 2 SO	TENGUEL	SUR-OESTE
9' - CI	TRES	PASAJE 7 SE	TENGUEL	SUR-OESTE
9' - CI	VÍCTOR HUGO FLORES	EJE N-S	TENGUEL	SUR-OESTE

4



PROYECTO:
ORDENANZA SUSTITUTIVA SOBRE NOMENCLATURA URBANA DEL CANTÓN GUAYAQUIL Y DE LAS CABECERAS PARROQUIALES DE SUS PARROQUIAS RURALES

LÁMINA:
1

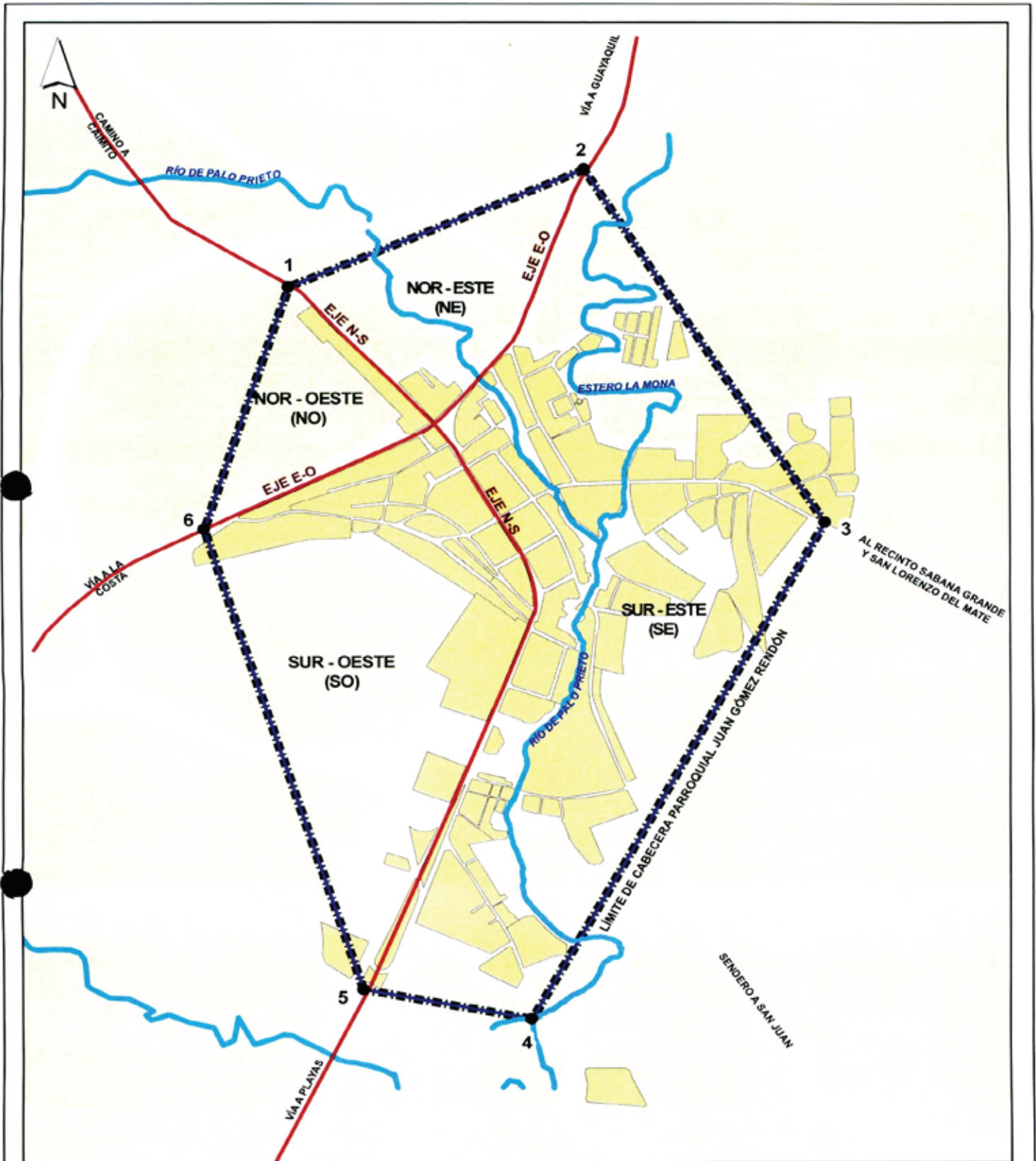


DIRECCIÓN DE PLANIFICACIÓN URBANA, PROYECTOS Y ORDENAMIENTO TERRITORIAL



CONTIENE:
DISTRIBUCIÓN DE LÁMINAS EN LA CABECERA PARROQUIAL JUAN GÓMEZ RENDÓN

ESCALA: 1:10.000
 FECHA:



PROYECTO:
ORDENANZA SUSTITUTIVA SOBRE NOMENCLATURA URBANA DEL CANTÓN GUAYAQUIL Y DE LAS CABECERAS PARROQUIALES DE SUS PARROQUIAS RURALES


LÁMINA:
2

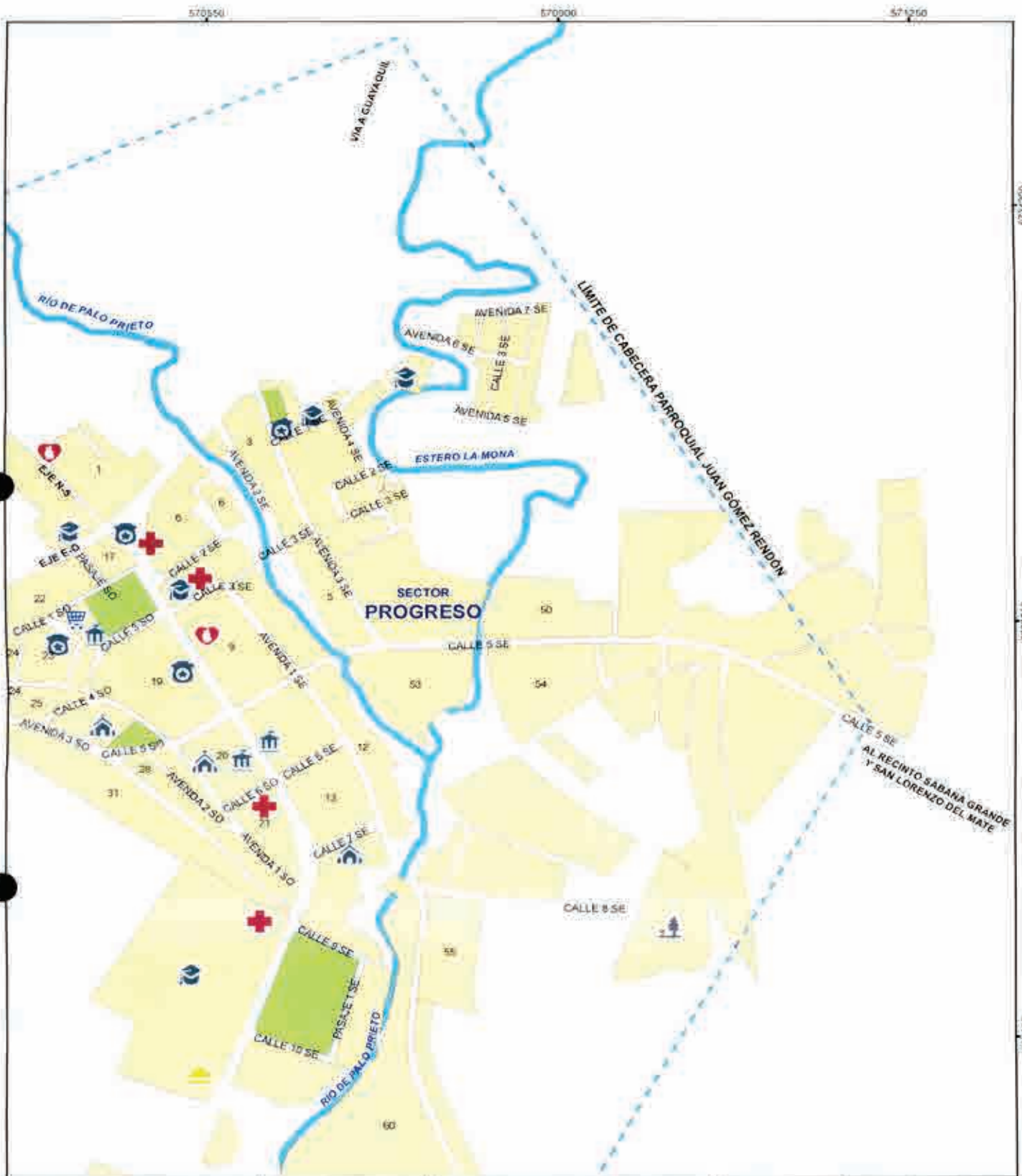
DIRECCIÓN DE PLANIFICACIÓN URBANA, PROYECTOS Y ORDENAMIENTO TERRITORIAL







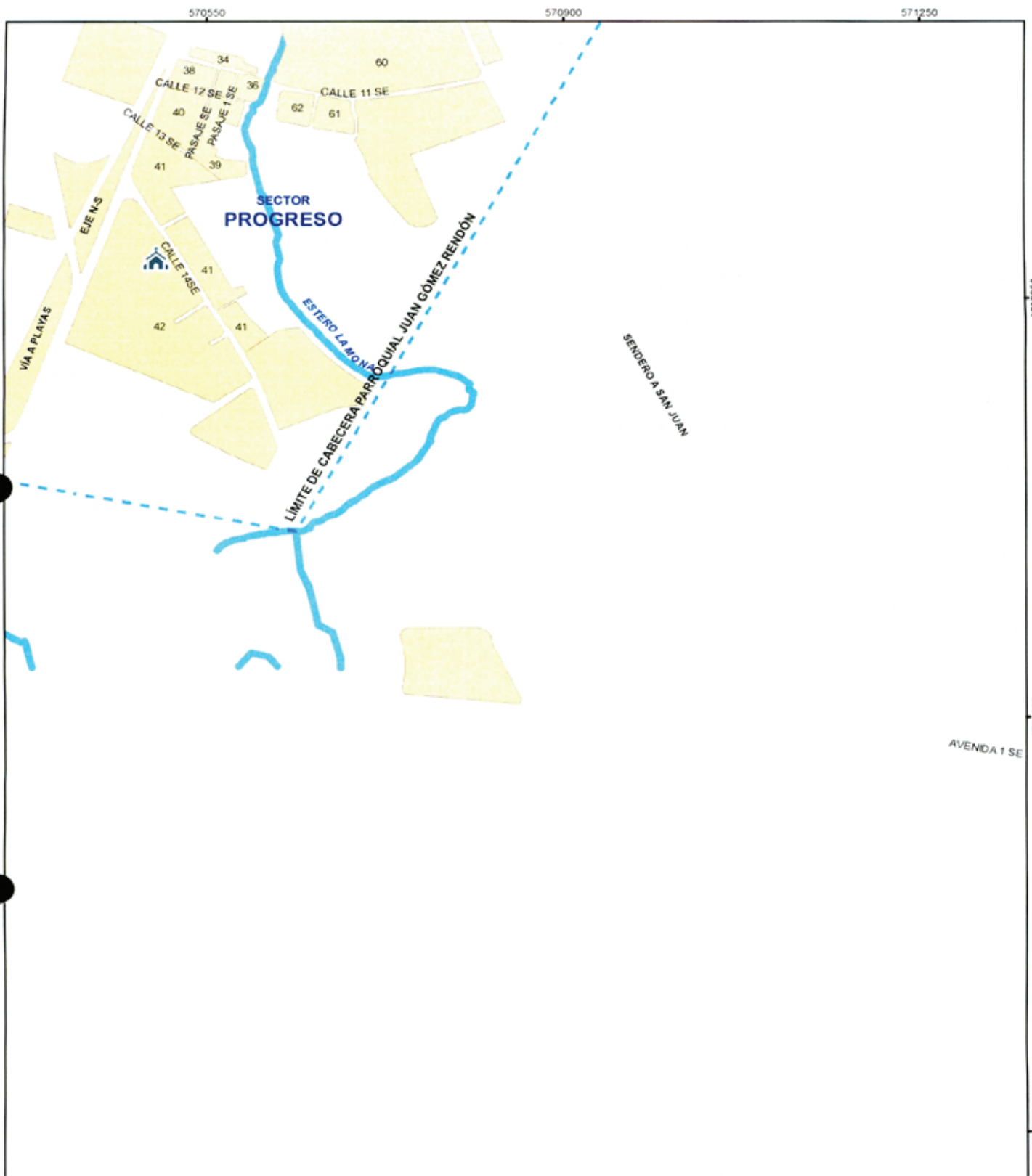
CONTIENE:
CUADRANTES EN EL ÁREA DE LA CABECERA PARROQUIAL JUAN GÓMEZ RENDÓN

ESCALA: 1:10.000
 FECHA:





 <p>MUY ILUSTRE MUNICIPALIDAD DE GUAYAQUIL CULTURA Y DESARROLLO</p>	 <p>Alcaldía Guayaquil DRA. CYNTHIA VITERI JIMÉNEZ ADMINISTRACIÓN 2019 - 2023</p>	<p>CONTIENE:</p> <p>GUÍA OFICIAL DE NOMBRES DE CALLES DEL ÁREA URBANA, ÁREA DE EXPANSIÓN URBANA Y DE LAS CABECERAS PARROQUIALES DE LAS PARROQUIAS RURALES DEL CANTÓN GUAYAQUIL</p>	<p>LÁMINA:</p> <p>56 - AK</p>	
<p>DIRECCIÓN DE PLANIFICACIÓN URBANA, PROYECTOS Y ORDENAMIENTO TERRITORIAL</p>		<p>PROYECTO:</p> <p>ORDENANZA SUSTITUTIVA SOBRE NOMENCLATURA URBANA DEL CANTÓN GUAYAQUIL Y DE LAS CABECERAS PARROQUIALES DE SUS PARROQUIAS RURALES</p>	<p>ESCALA: 1:5.190</p> <p>FECHA: JUNIO 2020</p>	<p>57 - AK 58 - AK</p> <p>56 - AL</p>



CONTIENE:
 GUÍA OFICIAL DE NOMBRES DE CALLES DEL
 ÁREA URBANA, ÁREA DE EXPANSIÓN URBANA
 Y DE LAS CABECERAS PARROQUIALES DE LAS
 PARROQUIAS RURALES DEL CANTÓN
 GUAYAQUIL

LÁMINA:
56 - AL



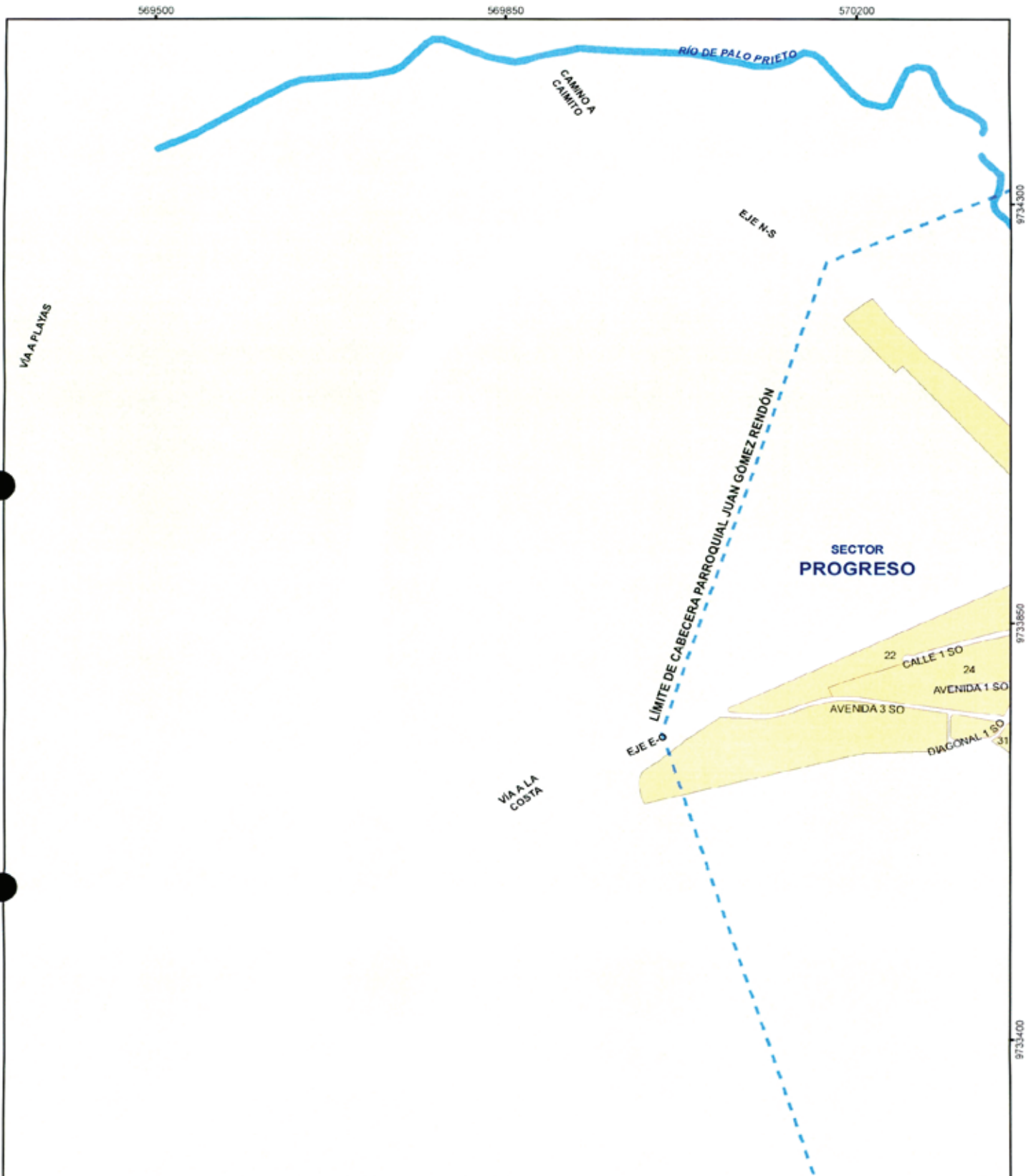
DIRECCIÓN DE PLANIFICACIÓN URBANA,
 PROYECTOS Y ORDENAMIENTO
 TERRITORIAL



PROYECTO:
 ORDENANZA SUSTITUTIVA SOBRE NOMENCLATURA
 URBANA DEL CANTÓN GUAYAQUIL Y DE LAS CABECERAS
 PARROQUIALES DE SUS PARROQUIAS RURALES

ESCALA: 1:5.190
 FECHA: JUNIO 2020

9732500
 9732050



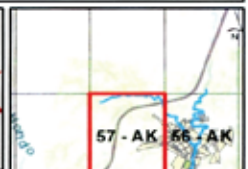

MUY ILUSTRE MUNICIPALIDAD DE GUAYAQUIL
Por Guayaquil Independiente



Alcaldía Guayaquil
 DRA. CYNTHIA VITERI JIMÉNEZ.
 ADMINISTRACIÓN 2019 - 2023

CONTIENE:
 GUÍA OFICIAL DE NOMBRES DE CALLES DEL ÁREA URBANA, ÁREA DE EXPANSIÓN URBANA Y DE LAS CABECERAS PARROQUIALES DE LAS PARROQUIAS RURALES DEL CANTÓN GUAYAQUIL

LÁMINA:
57 - AK



DIRECCIÓN DE PLANIFICACIÓN URBANA, PROYECTOS Y ORDENAMIENTO TERRITORIAL



DUPOT

PROYECTO:
 ORDENANZA SUSTITUTIVA SOBRE NOMENCLATURA URBANA DEL CANTÓN GUAYAQUIL Y DE LAS CABECERAS PARROQUIALES DE SUS PARROQUIAS RURALES

ESCALA: 1:5.190
 FECHA: JUNIO 2020





PROYECTO:
ORDENANZA SUSTITUTIVA SOBRE NOMENCLATURA URBANA DEL CANTÓN GUAYAQUIL Y DE LAS CABECERAS PARROQUIALES DE SUS PARROQUIAS RURALES


LÁMINA:
1

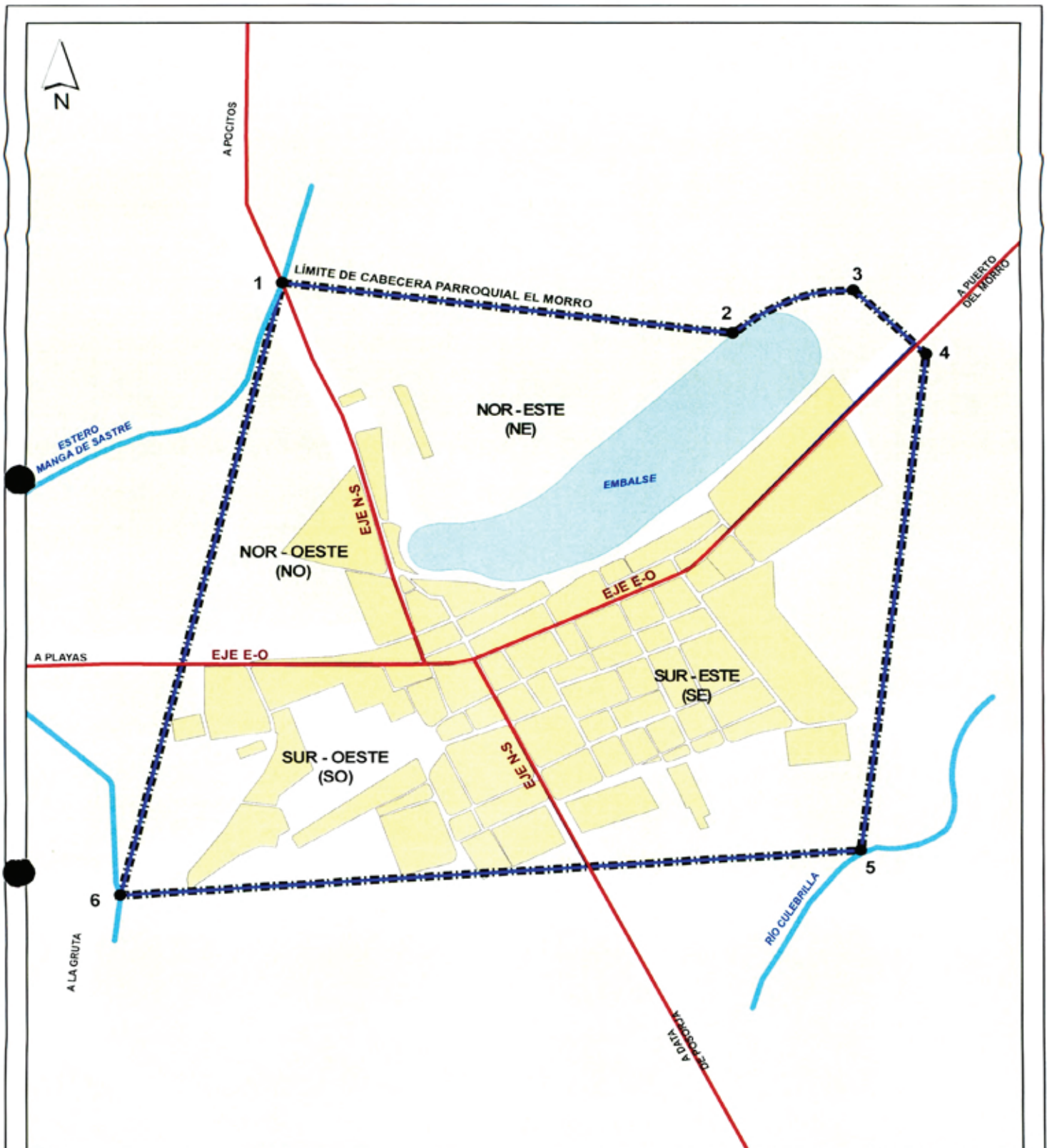
DIRECCIÓN DE PLANIFICACIÓN URBANA, PROYECTOS Y ORDENAMIENTO TERRITORIAL



CONTIENE:
DISTRIBUCIÓN DE LÁMINAS EN LA CABECERA PARROQUIAL EL MORRO


ESCALA: 1:10.000
FECHA: MAYO 2020





PROYECTO:
ORDENANZA SUSTITUTIVA SOBRE NOMENCLATURA URBANA DEL CANTÓN GUAYAQUIL Y DE LAS CABECERAS PARROQUIALES DE SUS PARROQUIAS RURALES

LÁMINA:
2

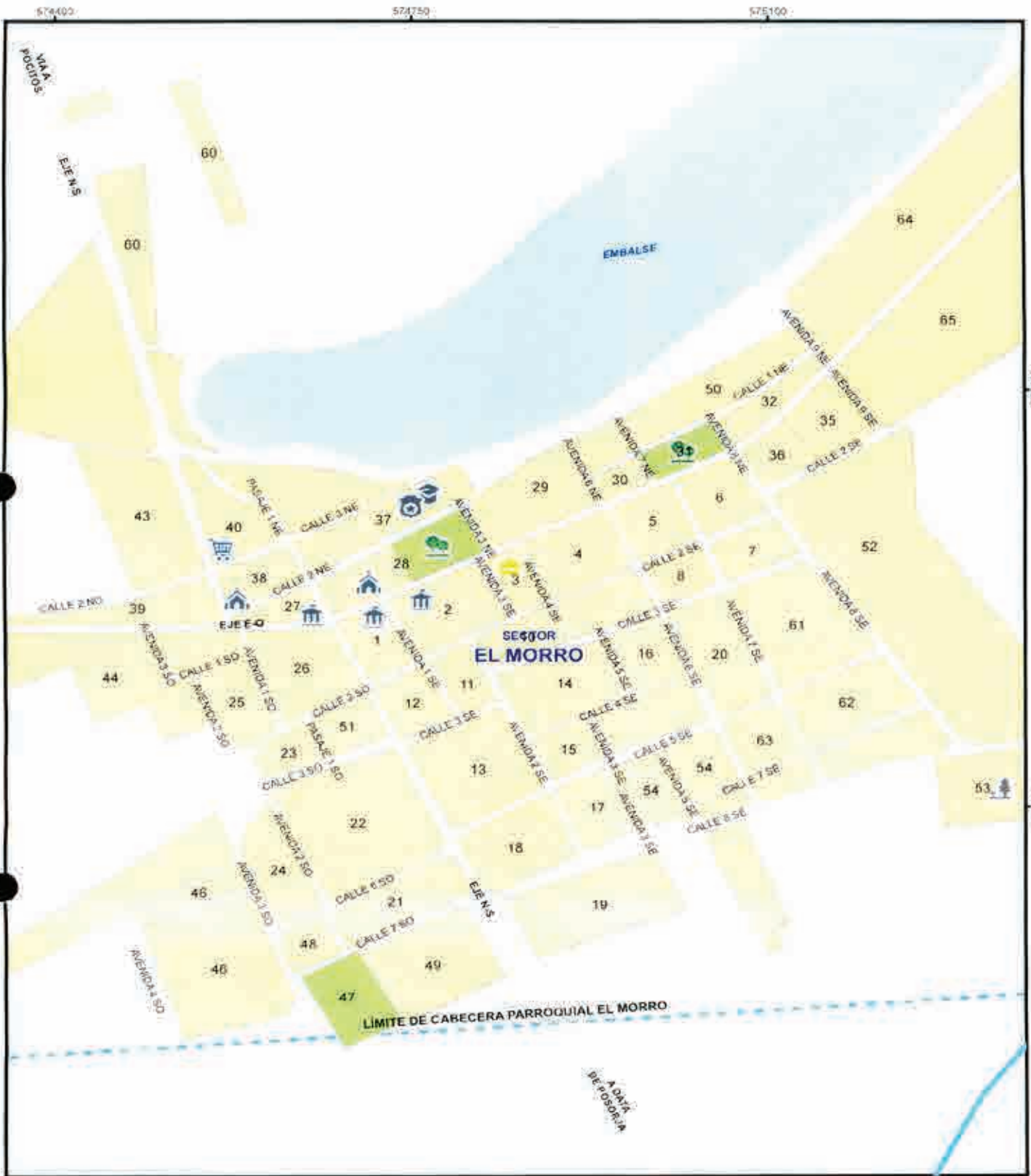






DIRECCIÓN DE PLANIFICACIÓN URBANA, PROYECTOS Y ORDENAMIENTO TERRITORIAL



CONTIENE:
CUADRANTES EN EL ÁREA DE LA CABECERA PARROQUIAL EL MORRO

ESCALA: 1:10.000
 FECHA: JUNIO 2020



 <p>MUY ILUSTRE MUNICIPALIDAD DE GUAYAQUIL <small>Administración Municipal</small></p>	 <p>Alcaldía Guayaquil <small>DRA. CYNTHIA VITERI JIMÉNEZ ADMINISTRACIÓN 2019 - 2022</small></p>	<p>CONTIENE</p> <p>GUÍA OFICIAL DE NOMBRES DE CALLES DEL ÁREA URBANA, ÁREA DE EXPANSIÓN URBANA Y DE LAS CABECERAS PARROQUIALES DE LAS PARROQUIAS RURALES DEL CANTÓN GUAYAQUIL.</p>	<p>LÁMINA</p> <p>52 - BD</p>	
<p>DIRECCIÓN DE PLANIFICACIÓN URBANA, PROYECTOS Y ORDENAMIENTO TERRITORIAL</p>		<p>PROYECTO</p> <p>ORDENANZA SUSTITUTIVA SOBRE NOMENCLATURA URBANA DEL CANTÓN GUAYAQUIL Y DE LAS CABECERAS PARROQUIALES DE SUS PARROQUIAS RURALES.</p>	<p>ESCALA: 1:5.190</p> <p>FECHA: JUNIO 2020</p>	



**MUY ILUSTRE MUNICIPALIDAD DE GUAYAQUIL**
Por Guayaquil independiente

DIRECCIÓN DE PLANIFICACIÓN URBANA, PROYECTOS Y ORDENAMIENTO TERRITORIAL

**Alcaldía Guayaquil**
DRA. CYNTHIA VITERI JIMÉNEZ, ADMINISTRACIÓN 2019 - 2023

**DUPOT**

CONTIENE:
GUÍA OFICIAL DE NOMBRES DE CALLES DEL ÁREA URBANA, ÁREA DE EXPANSIÓN URBANA Y DE LAS CABECERAS PARROQUIALES DE LAS PARROQUIAS RURALES DEL CANTÓN GUAYAQUIL

PROYECTO:
ORDENANZA SUSTITUTIVA SOBRE NOMENCLATURA URBANA DEL CANTÓN GUAYAQUIL Y DE LAS CABECERAS PARROQUIALES DE SUS PARROQUIAS RURALES

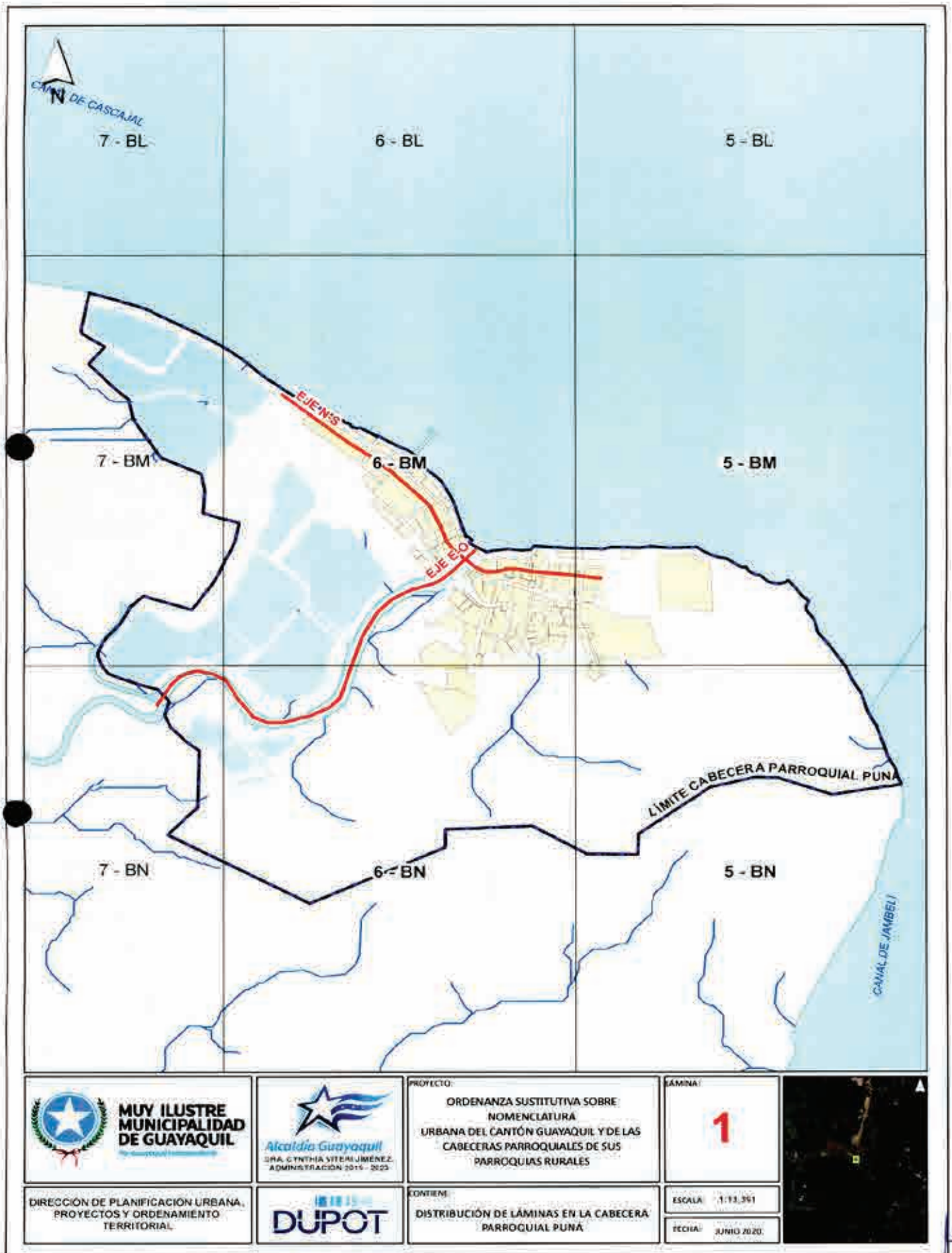
LÁMINA:
53 - BD

ESCALA: 1:5.190

FECHA: JUNIO 2020



Handwritten mark



PROYECTO:
ORDENANZA SUSTITUTIVA SOBRE NOMENCLATURA URBANA DEL CANTÓN GUAYAQUIL Y DE LAS CABECERAS PARROQUIALES DE SUS PARROQUIAS RURALES

LÁMINA:
1

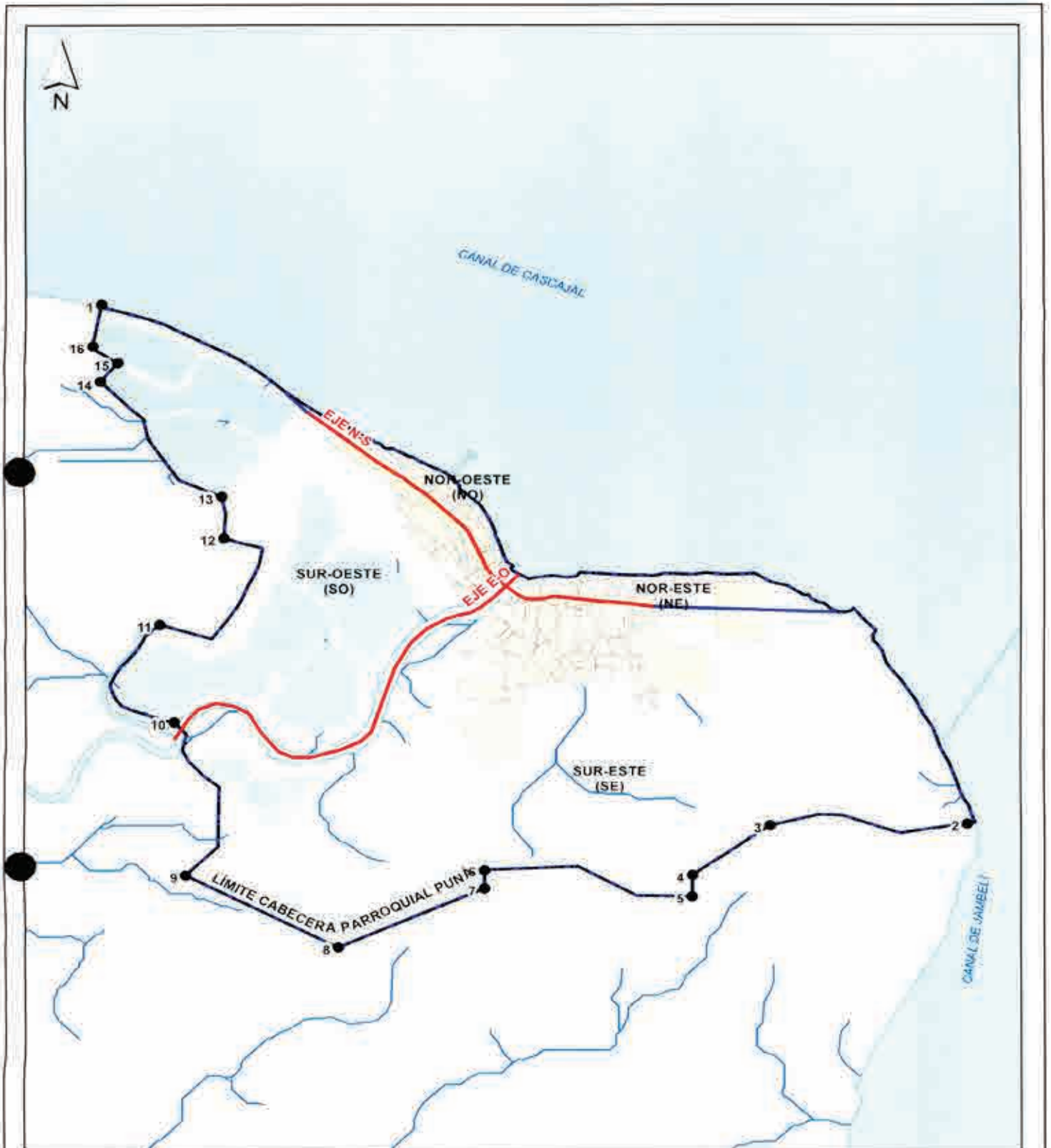


DIRECCIÓN DE PLANIFICACIÓN URBANA, PROYECTOS Y ORDENAMIENTO TERRITORIAL



CONTIENE:
DISTRIBUCIÓN DE LÁMINAS EN LA CABECERA PARROQUIAL PUNA

ESCALA: 1:13,351
FECHA: JUNIO 2020



PROYECTO:
 ORDENANZA SUSTITUTIVA SOBRE NOMENCLATURA URBANA DEL CANTÓN GUAYAQUIL Y DE LAS CABECERAS PARROQUIALES DE SUS PARROQUIAS RURALES

LAMINA:
2



DIRECCIÓN DE PLANIFICACION URBANA, PROYECTOS Y ORDENAMIENTO TERRITORIAL



CONTIENE:
 CUADRANTES EN EL ÁREA DE LA CABECERA PARROQUIAL PUNA

ESCALA: 1:13.740
 FECHA: JUNIO 2020



CONTIENE
 GUÍA OFICIAL DE NOMBRES DE CALLES DEL
 ÁREA URBANA, ÁREA DE EXPANSIÓN URBANA
 Y DE LAS CABECERAS PARROQUIALES DE LAS
 PARROQUIAS RURALES DEL CANTÓN
 GUAYAQUIL.

LAMINA:
6 - BM

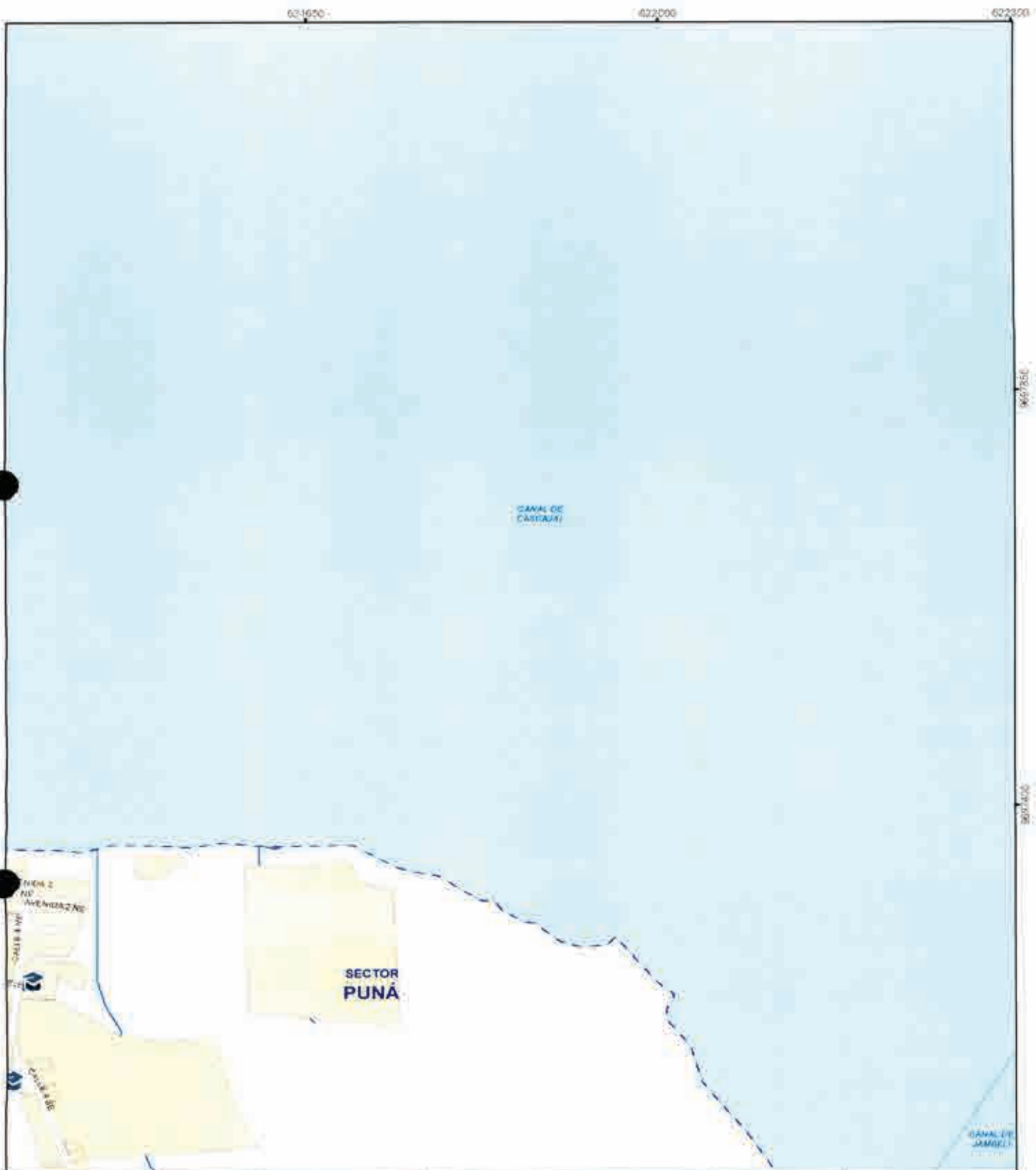
7 - BL	6 - BL	5 - BL
7 - BM	6 - BM	5 - BM
7 - BN	6 - BN	5 - BN




DIRECCIÓN DE PLANIFICACIÓN URBANA,
 PROYECTOS Y ORDENAMIENTO
 TERRITORIAL.



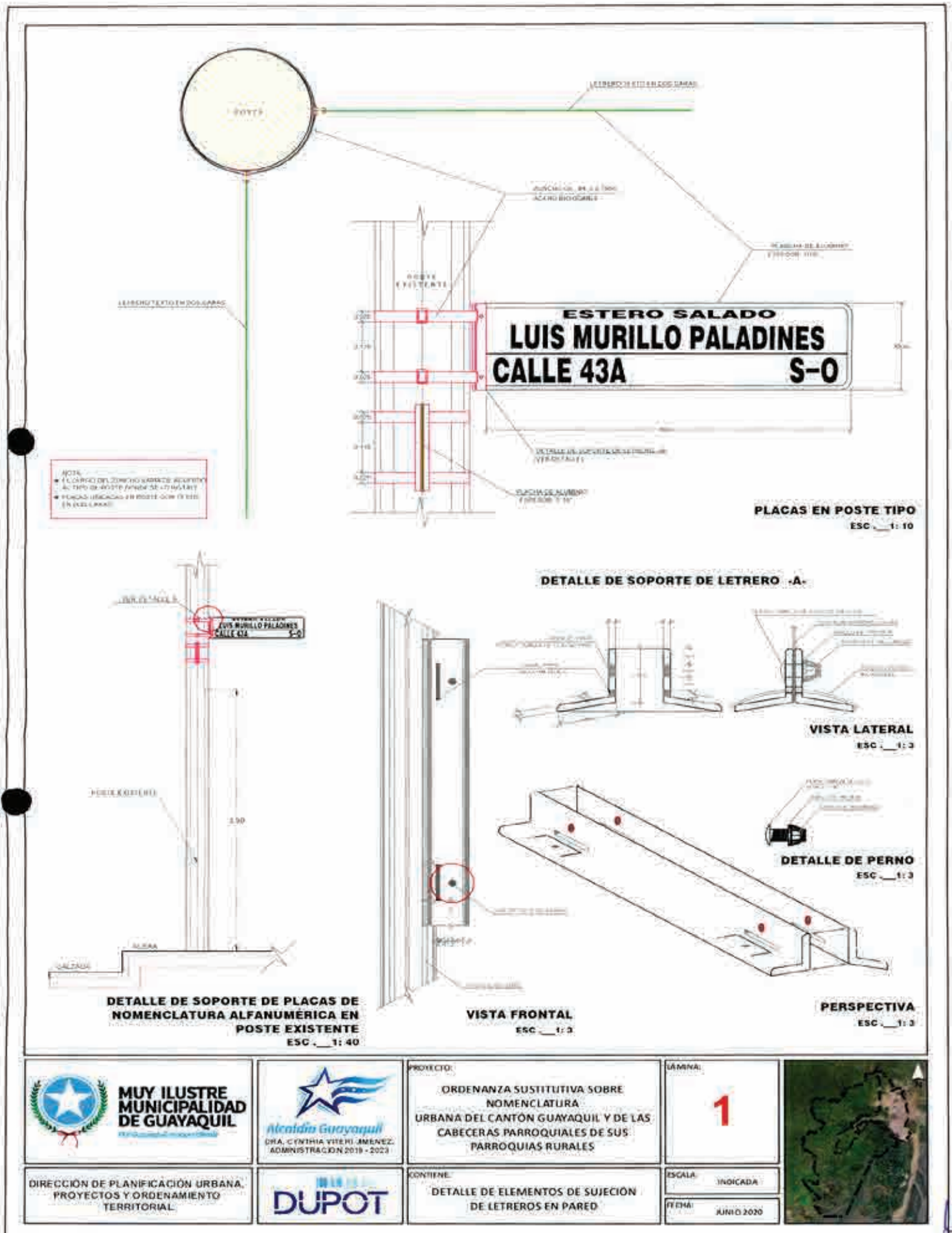
PROYECTO:
 ORDENANZA SUSTITUTIVA SOBRE NOMENCLATURA
 URBANA DEL CANTÓN GUAYAQUIL Y DE LAS CABECERAS
 PARROQUIALES DE SUS PARROQUIAS RURALES.

ESCALA: 1 : 5.200
 FECHA: JUNIO 2020



 <p>MUY ILUSTRE MUNICIPALIDAD DE GUAYAQUIL</p>	 <p>Alcaldía Guayaquil DRA. CYNTHIA VITERI JIMENEZ ADMINISTRACION 2019 - 2023</p>	<p>CONTIENE</p> <p>GUÍA OFICIAL DE NOMBRES DE CALLES DEL ÁREA URBANA, ÁREA DE EXPANSIÓN URBANA Y DE LAS CABECERAS PARROQUIALES DE LAS PARROQUIAS RURALES DEL CANTÓN GUAYAQUIL</p>	<p>LÁMINA</p> <p>5 - BM</p>	<table border="1"> <tr> <td>6 - BL</td> <td>5 - BL</td> <td>4 - BL</td> </tr> <tr> <td>6 - BM</td> <td>5 - BM</td> <td>4 - BM</td> </tr> <tr> <td>6 - BN</td> <td>5 - BN</td> <td>4 - BN</td> </tr> </table>	6 - BL	5 - BL	4 - BL	6 - BM	5 - BM	4 - BM	6 - BN	5 - BN	4 - BN
6 - BL	5 - BL	4 - BL											
6 - BM	5 - BM	4 - BM											
6 - BN	5 - BN	4 - BN											
<p>DIRECCIÓN DE PLANIFICACIÓN URBANA, PROYECTOS Y ORDENAMIENTO TERRITORIAL</p>		<p>PROYECTO:</p> <p>ORDENANZA SUSTITUTIVA SOBRE NOMENCLATURA URBANA DEL CANTÓN GUAYAQUIL Y DE LAS CABECERAS PARROQUIALES DE SUS PARROQUIAS RURALES</p>	<p>ESCALA: 1:5.180</p> <p>FECHA: JUNIO 2020</p>	<table border="1"> <tr> <td>6 - BL</td> <td>5 - BL</td> <td>4 - BL</td> </tr> <tr> <td>6 - BM</td> <td>5 - BM</td> <td>4 - BM</td> </tr> <tr> <td>6 - BN</td> <td>5 - BN</td> <td>4 - BN</td> </tr> </table>	6 - BL	5 - BL	4 - BL	6 - BM	5 - BM	4 - BM	6 - BN	5 - BN	4 - BN
6 - BL	5 - BL	4 - BL											
6 - BM	5 - BM	4 - BM											
6 - BN	5 - BN	4 - BN											

4



PROYECTO:
ORDENANZA SUSTITUTIVA SOBRE NOMENCLATURA URBANA DEL CANTÓN GUAYAQUIL Y DE LAS CABECERAS PARROQUIALES DE SUS PARROQUIAS RURALES

LÁMINA:
1

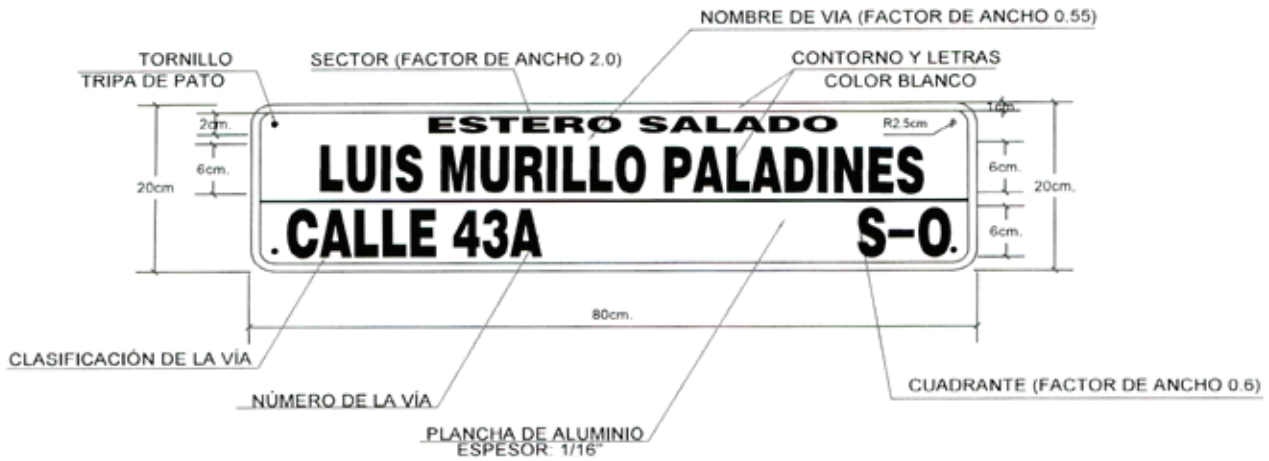


DIRECCIÓN DE PLANIFICACIÓN URBANA, PROYECTOS Y ORDENAMIENTO TERRITORIAL




CONTIENE:
DETALLE DE ELEMENTOS DE SUJECION DE LETREROS EN PARED

ESCALA: INDICADA
FECHA: JUNIO 2020



NOTA
 * PLACAS UBICADAS EN PARED CON TEXTO EN UNA CARA

PLACAS DE NOMENCLATURA ALFANUMÉRICA EN PARED
 ESC. 1: 8



DETALLE DE SOPORTE DE PLACAS DE NOMENCLATURA ALFANUMÉRICA EN PARED
 ESC. 1: 30



PROYECTO:
 ORDENANZA SUSTITUTIVA SOBRE NOMENCLATURA URBANA DEL CANTÓN GUAYAQUIL Y DE LAS CABECERAS PARROQUIALES DE SUS PARROQUIAS RURALES

LÁMINA:
2



DIRECCIÓN DE PLANIFICACIÓN URBANA, PROYECTOS Y ORDENAMIENTO TERRITORIAL



CONTIENE:
 DETALLE DE ELEMENTOS DE SUJECCIÓN DE LETREROS

ESCALA: INDICADA
 FECHA: JUNIO 2020