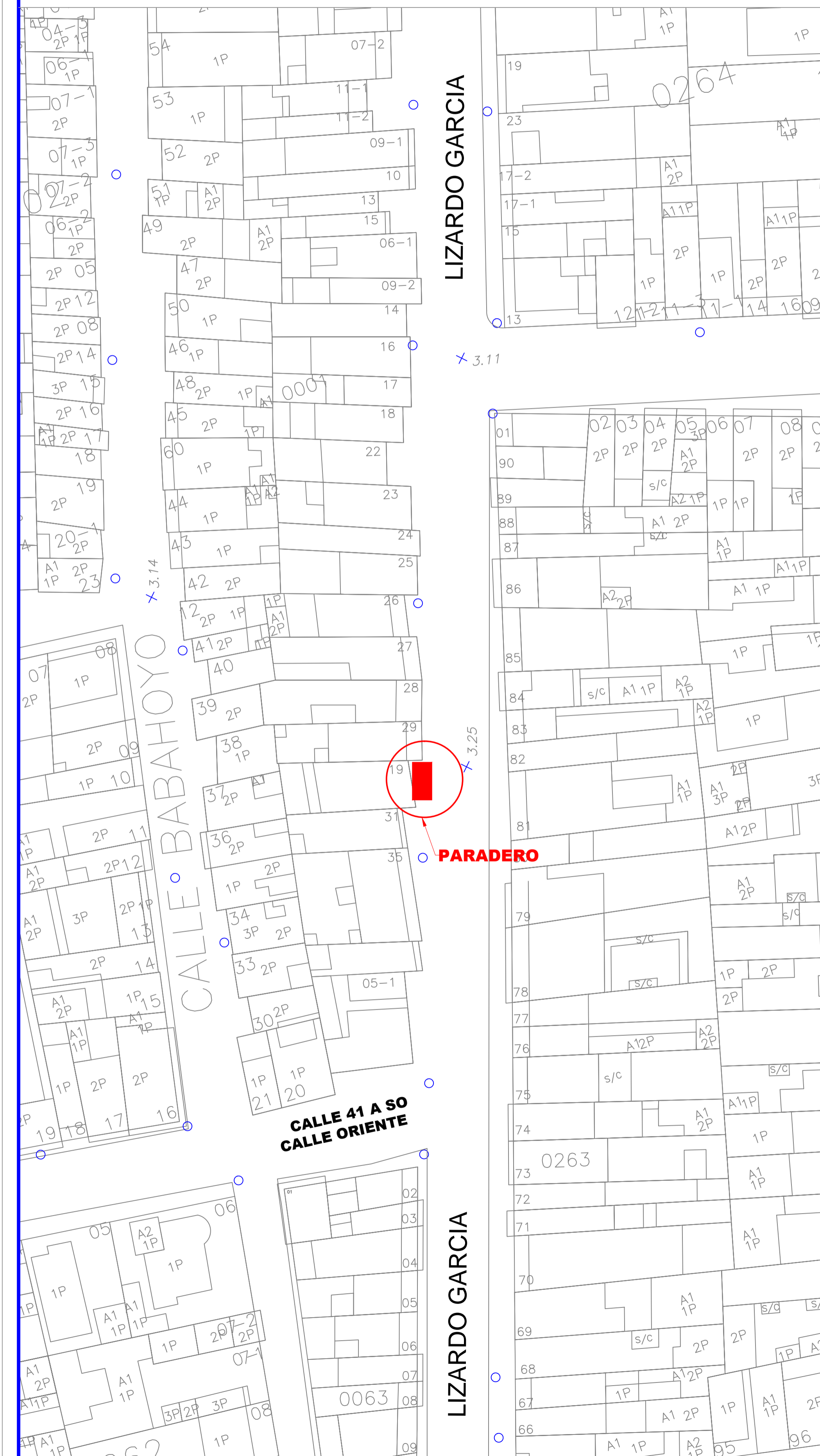



UBICACIÓN DE PARADEROS DE TRANSPORTE PÚBLICO DE LA CIUDAD DE GUAYAQUIL

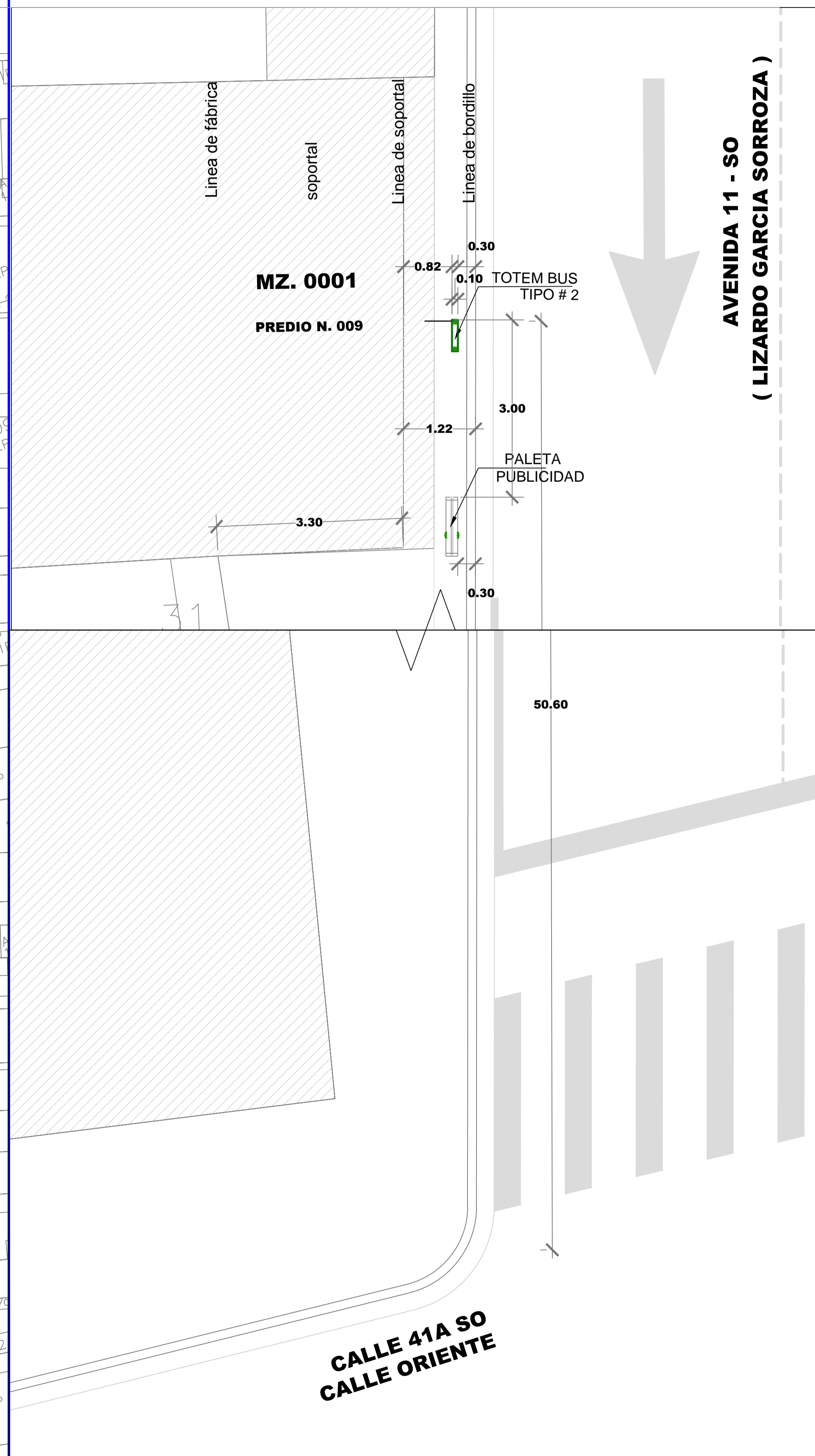

UBICACIÓN MAPA CATASTRAL

ESCALA 1 : 1000



PLANTA

ESCALA 1 : 100



REG. FOTOGRÁFICO



DATOS

CODIGO DEL PARADERO: 43-001-019-23

DIRECCIÓN: AV. 11 SO (LIZARDO GARCIA) Y CALLE 41 A SO (CALLE ORIENTE)

ACERA: OESTE

ESTE PLANO ES PROPIEDAD DE LA M.I. MUNICIPALIDAD DE GUAYAQUIL

<p>M.I. MUNICIPALIDAD DE GUAYAQUIL</p>	<p>Guayaquil JAIME NEBOT ALCALDE ADMINISTRACIÓN 2014 - 2015</p>	<p>DIRECCIÓN DE URBANISMO, AVALÚOS Y ORDENAMIENTO TERRITORIAL SUBDIRECCIÓN DE PROYECTOS ESPECÍFICOS</p>	<p>ATM ALCALDÍA DE TRANSPORTE MUNICIPAL EMPRESA PÚBLICA MUNICIPAL DE TRANSPORTE DE GUAYAQUIL DIRECCIÓN DE PLANIFICACIÓN DE TRÁNSITO</p>
<p>AB. ANDRÉS ROCHE GERENTE GENERAL EPMT</p>		<p>PROYECTO: MOBILIARIO URBANO PARADEROS DENTRO DE LA CIUDAD DE GUAYAQUIL</p>	
<p>EQUIPO DE ESTUDIO: ARQ. CESAR CALLE ARQ. ALEXANDRA MORÁN</p>		<p>ESCALA: INDICADAS FECHA: SEPTIEMBRE DEL 2016 DIBUJO: ARQ. ALEXANDRA MORAN GARCIA ARCHIVO: D:\DATOS 2016\PARADEROS 2016\CRISTO DEL CONSUELO\paradero-CRISTO DEL CONSUELO-lamina 23.dwg</p>	<p>LAMINA: 23</p>
<p>ING. FERNANDO AMADOR DIRECTOR DE TRANSPORTE PÚBLICO EPMT</p>		<p>ARQ. JOSÉ MIGUEL RUBIO JAÉN DIRECTOR DE URBANISMO, AVALÚOS Y ORDENAMIENTO TERRITORIAL</p>	
<p>ING. FERNANDO NAVAS DIRECTOR DE TRANSITO EPMT</p>		<p>ARQ. GINO MERA GILER SUBDIRECTOR DE PROYECTOS ESPECÍFICOS</p>	