


UBICACIÓN DE PARADEROS DE TRANSPORTE PÚBLICO DE LA CIUDAD DE GUAYAQUIL


UBICACIÓN MAPA CATASTRAL

ESCALA 1 : 1000

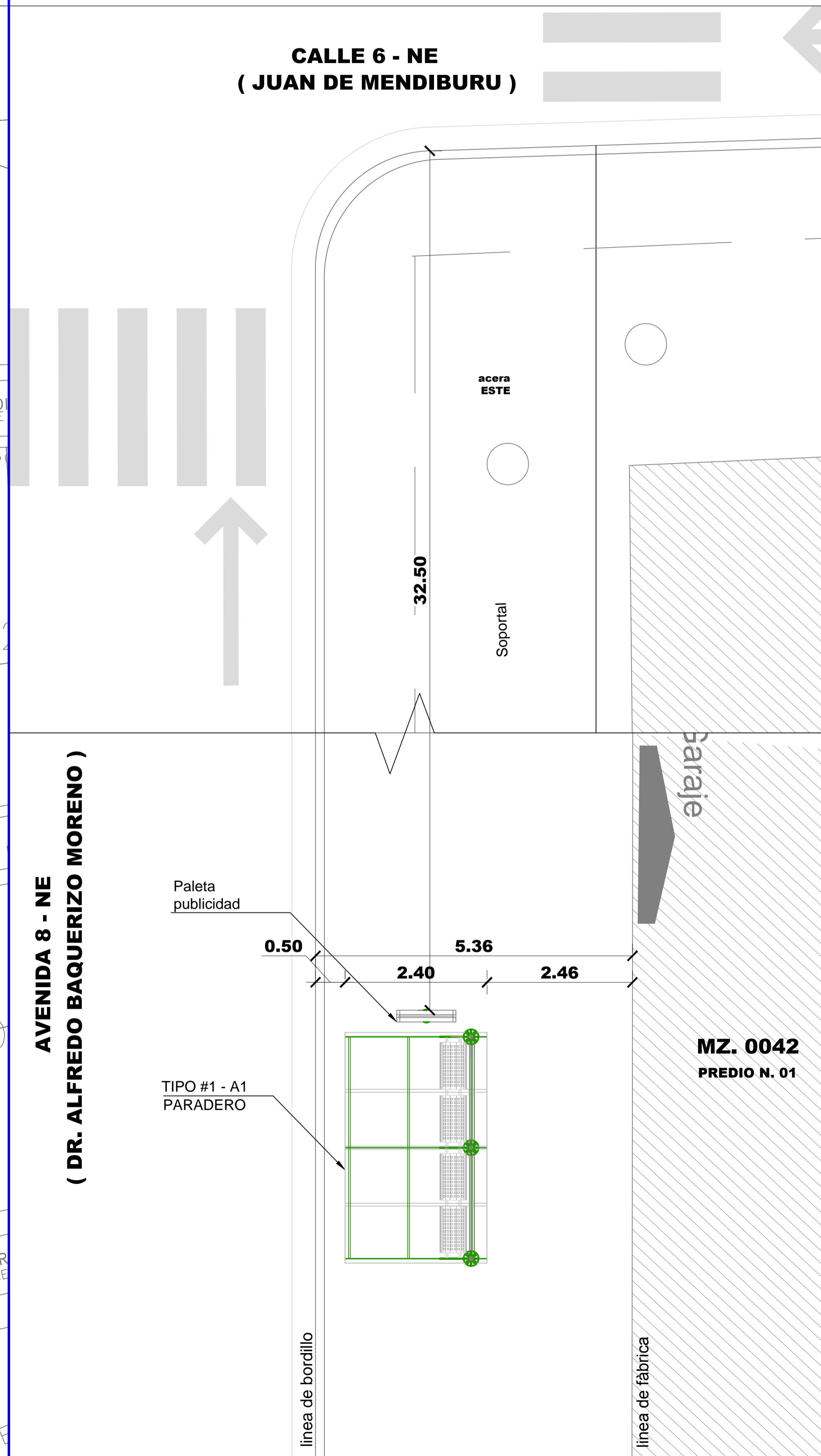
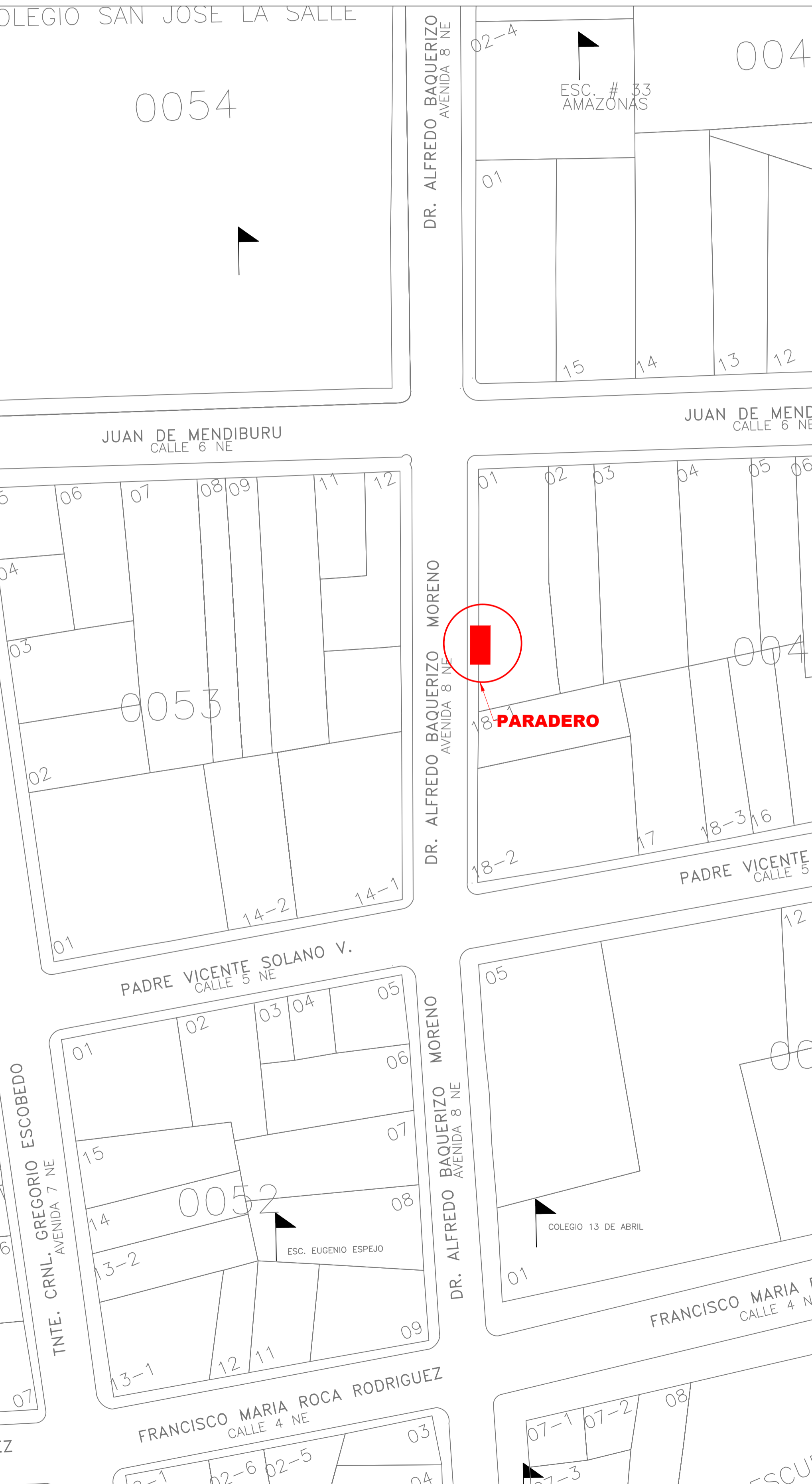



PLANTA

ESCALA 1 : 100



REG. FOTOGRÁFICO




DATOS

CODIGO DEL PARADERO: 01-0042-01-48

DIRECCIÓN: AV. 8 NE (Dr. Baquerizo Moreno) Y CALLE 6 NE (Juan De Mendiburu)

ACERA: ESTE

ESTE PLANO ES PROPIEDAD DE LA M.I. MUNICIPALIDAD DE GUAYAQUIL



DIRECCIÓN DE URBANISMO, AVALÚOS Y ORDENAMIENTO TERRITORIAL
SUBDIRECCIÓN DE PROYECTOS ESPECÍFICOS



EMPRESA PÚBLICA MUNICIPAL DE TRANSITO DE GUAYAQUIL
DIRECCIÓN DE PLANIFICACIÓN DE TRÁNSITO

AB. ANDRÉS ROCHE
GERENTE GENERAL EPMT

PROYECTO:
MOBILIARIO URBANO PARADEROS DENTRO DE LA CIUDAD DE GUAYAQUIL

EQUIPO DE ESTUDIO:
ARQ. CESAR CALLE
ARQ. ALEXANDRA MORÁN

ESCALA: INDICADAS
FECHA: SEPTIEMBRE DEL 2016
DIBUJO: SR. JAIME GUZMÁN
ARCHIVO: D:\...JaimeGuzman\datos2016\Paraderos\corredor1\ fichas paraderos\48-52\48-52 paraderos.dwg

LAMINA:
48

ING. FERNANDO AMADOR
DIRECTOR DE TRANSPORTE PÚBLICO EPMT

ARQ. JOSÉ MIGUEL RUBIO JAÉN
DIRECTOR DE URBANISMO, AVALÚOS Y ORDENAMIENTO TERRITORIAL

ING. FERNANDO NAVAS
DIRECTOR DE TRANSITO EPMT

ARQ. GINO MERA GILER
SUBDIRECTOR DE PROYECTOS ESPECÍFICOS