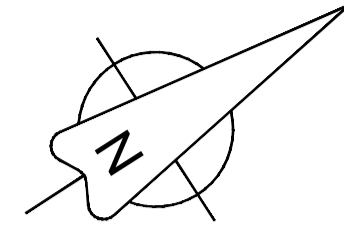


UBICACIÓN DE PARADEROS DE TRANSPORTE PÚBLICO DE LA CIUDAD DE GUAYAQUIL

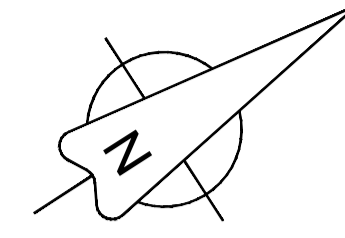
UBICACIÓN MAPA CATASTRAL

ESCALA 1 : 1000

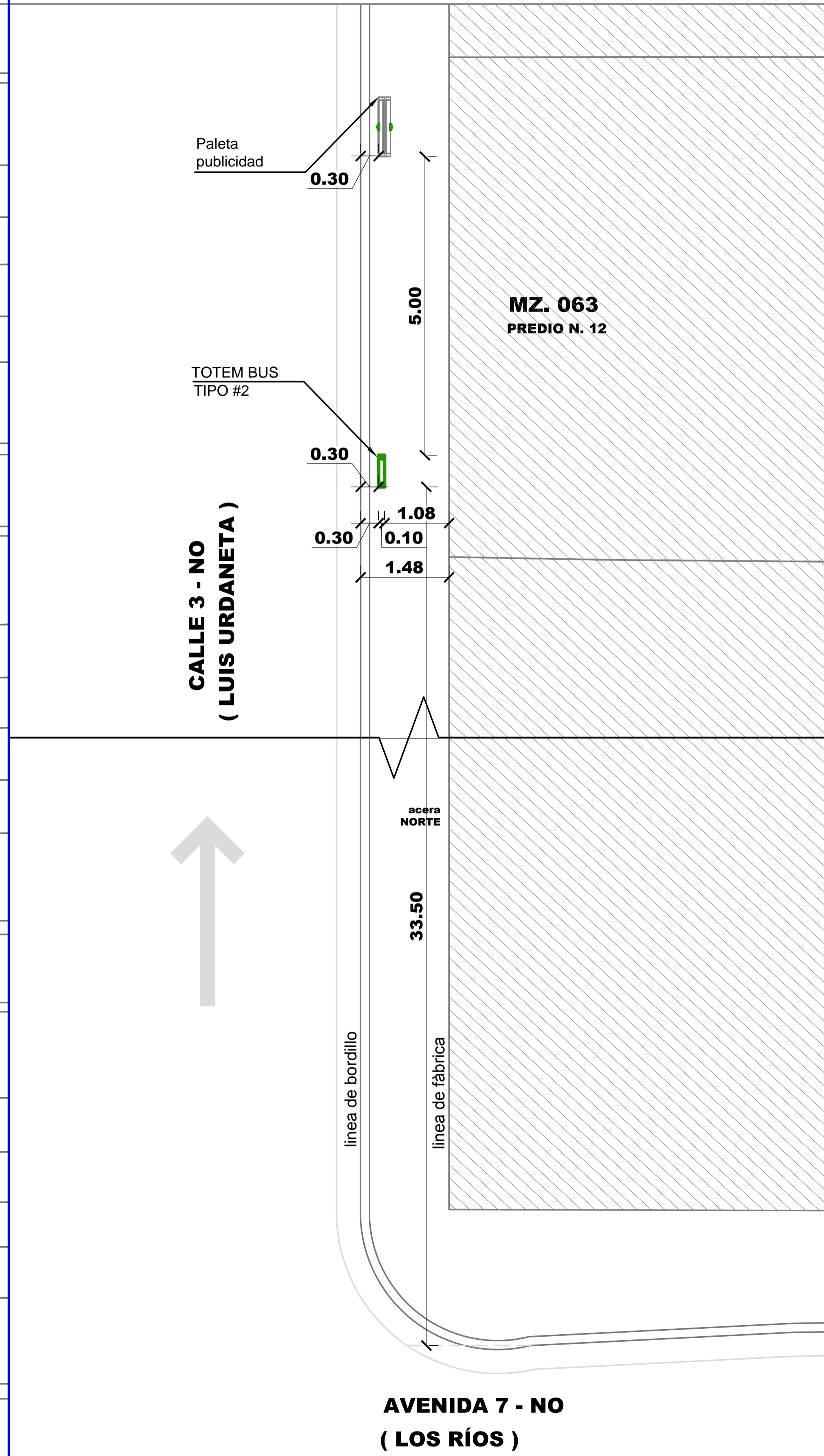



PLANTA

ESCALA 1 : 100



REG. FOTOGRÁFICO



DATOS

CODIGO DEL PARADERO: 11-0063-12-6

DIRECCIÓN: CALLE 4 NO (Luis Urdaneta) Y AV. 7 NO (Los Ríos)

ACERA: NORTE

ESTE PLANO ES PROPIEDAD DE LA M.I. MUNICIPALIDAD DE GUAYAQUIL



DIRECCIÓN DE URBANISMO, AVALÚOS Y ORDENAMIENTO TERRITORIAL
SUBDIRECCIÓN DE PROYECTOS ESPECÍFICOS

EMPRESA PÚBLICA MUNICIPAL DE TRÁNSITO DE GUAYAQUIL
DIRECCIÓN DE PLANIFICACIÓN DE TRÁNSITO

AB. ANDRÉS ROCHE
GERENTE GENERAL EPMT

PROYECTO:
**MOBILIARIO URBANO
PARADEROS DENTRO DE LA
CIUDAD DE GUAYAQUIL**

EQUIPO DE ESTUDIO:

ARQ. CESAR CALLE
ARQ. ALEXANDRA MORÁN

ESCALA: INDICADAS

FECHA: SEPTIEMBRE DEL 2016

DIBUJO: SR. JAIME GUZMÁN

ARCHIVO: D:\...JaimeGuzman\datos2016\Paraderos\ corredor 2\ fichas paraderos 2\Transversales\10-12\10-12 paraderos.dwg

LAMINA:

6

ING. FERNANDO AMADOR
DIRECTOR DE TRANSPORTE PÚBLICO EPMT

ARQ. JOSÉ MIGUEL RUBIO JAÉN
DIRECTOR DE URBANISMO, AVALÚOS Y ORDENAMIENTO TERRITORIAL

ING. FERNANDO NAVAS
DIRECTOR DE TRANSITO EPMT

ARQ. GINO MERA GILER
SUBDIRECTOR DE PROYECTOS ESPECÍFICOS